



DZIENNIK URZĘDOWY

WOJEWÓDZTWA LUBELSKIEGO

Lublin, dnia 17 lutego 2012 r.

Poz. 977

UCHWAŁA NR VIII/81/11 RADY GMINY MILEJÓW

z dnia 8 grudnia 2011 r.

w sprawie uchwalenia zmiany miejscowego planu zagospodarowania przestrzennego Gminy Milejów

Na podstawie art. 18 ust. 2 pkt. 5, art. 40 ust. 1, art. 41 ust. 1 ustawy z dnia 8 marca 1990 roku o samorządzie gminnym (Dz. U. z 2001 r. Nr 142, poz. 1591 – z późn. zm.), art. 14 ust. 8, art. 20 ust. 1 i art. 27 i art. 29 ustawy z dnia 27 marca 2003 r. o planowaniu i zagospodarowaniu przestrzennym (Dz. U. z 2003 r. Nr 80, poz. 717 z późn. zm.), uchwały Rady Gminy Milejów Nr XII/95/08 z dnia 01 lutego 2008 roku w sprawie przystąpienia do sporządzenia zmian w miejscowym planie zagospodarowania przestrzennego Gminy Milejów oraz uchwały Rady Gminy Milejów Nr XXVIII/223/10 z dnia 26 lutego 2010 roku zmieniającej uchwałę w sprawie przystąpienia do sporządzenia zmian w miejscowym planie zagospodarowania przestrzennego Gminy Milejów.

§ 1. 1. Wprowadza się zmianę miejscowego planu zagospodarowania przestrzennego Gminy Milejów, uchwalonego uchwałą Nr XVI/98/99 z dnia 9 grudnia 1999 roku. (Dz. Urz. Woj. Lubelskiego Nr 12 z 2000 poz. 274) ze zmianami wynikającymi z uchwały Nr IV/14/02 z dnia 23 grudnia 2002 roku (Dz. Urz. Woj. Lubelskiego Nr 13 poz. 787 z dnia 25 lutego 2003 r.), w miejscowości Wólka Łąncuchowska – działka nr ewid. 840 w granicach oznaczonych na załączniku nr 1 do uchwały – zwaną dalej planem.

2. Plan zagospodarowania przestrzennego stanowią:

- 1) ustalenia planu – będące treścią uchwały
- 2) rysunek planu w skali 1:2000 – będący załącznikiem nr 1 do uchwały.
- 3) rozstrzygnięcie o sposobie rozpatrzenia uwag do projektu planu (wykaz uwag wniesionych do wyłożonego do publicznego wglądu projektu miejscowego planu zagospodarowania przestrzennego) stanowi załącznik nr 2 do uchwały;
- 4) sposób realizacji, zapisanych w planie, inwestycji z zakresu infrastruktury technicznej, które należą do zadań własnych gminy oraz zasady ich finansowania, stanowi załącznik nr 3 do uchwały.

§ 2. 1. Ustalenia planu wyrażone są w postaci:

- 1) Ustaleń dotyczących warunków i zasad regulacji zagospodarowania obszaru, określonych w:

§ 4. Zasady ochrony środowiska, przyrody i krajobrazu kulturowego

§ 5. Zasady ochrony dziedzictwa kulturowego

§ 6. Zasady ochrony i kształtowania ładu przestrzennego oraz parametry i wskaźniki kształtowania zabudowy oraz zagospodarowania terenu

- 2) Ustaleń dotyczących rozwoju infrastruktury technicznej, określonych w:

§ 7. Układ komunikacyjny

§ 8. Infrastruktura sanitarna (woda, kanalizacja, gaz)

§ 9. Sieć energetyczna i telekomunikacyjna

2. Przedmiotem ustaleń planu jest teren położony w granicach objętych uchwałą, oznaczony symbolem: **MN** – teren zabudowy mieszkaniowej jednorodzinnej

3. Następujące oznaczenia graficzne w rysunku planu są ustaleniami obowiązującymi:

- 1) granice opracowania planu,
- 2) linie rozgraniczające tereny o różnym przeznaczeniu lub różnych zasadach zagospodarowania,
- 3) nieprzekraczalne linie zabudowy.

§ 3. Celem regulacji zawartych w ustaleniach planu jest wyznaczenie terenu przeznaczonego pod zabudowę mieszkaniową jednorodziną.

§ 4. ZASADY OCHRONY ŚRODOWISKA, PRZYRODY I KRAJOBRAZU KULTUROWEGO

1. Oparcie systemu grzewczego o paliwa niskoemisyjne umożliwiające dotrzymanie minimalnych standardów czystości powietrza.

2. Dopuszczalny poziom hałasu w obszarze planu przyjmuje się jak dla terenu zabudowy mieszkaniowej jednorodzinnej według obowiązujących przepisów szczególnych.

3. W obszarze planu wyklucza się realizację inwestycji bądź prowadzenie działalności mogących szkodliwie oddziaływać na NPK.

4. Ustanawia się ochronę planistyczną projektowanego obszaru ochronnego Głównego Zbiornika Wód Podziemnych nr 406, obejmujący obszar objęty planem i zmianą planu w celu ochrony ilościowej i jakościowej zasobów wodnych. Na obszarze strefy obowiązuje zakaz wykonywania robót, które mogą spowodować trwałe zanieczyszczenie gruntów lub wód.

§ 5. ZASADY OCHRONY DZIEDZICTWA KULTUROWEGO

1. Zgodnie z „Konwencją w sprawie ochrony światowego dziedzictwa kulturowego i naturalnego” (ICOMOS – Paryż 1972), oprócz obiektów zabytkowych, za dziedzictwo naturalne uznaje się wartościowe elementy przyrody, formacje i strefy geologiczne i fizjograficzne, a także miejsca wartościowe z punktu widzenia estetycznego lub naukowego.

2. Osoby, które w trakcie prowadzenia robót budowlanych lub ziemnych odkryły przedmiot, co do którego istnieje przypuszczenie, że jest on zabytkiem, zobowiązuje się do wstrzymania wszelkich robót mogących uszkodzić lub zniszczyć odkryty przedmiot, a także odpowiedniego zabezpieczenia miejsca i niezwłocznego powiadomienia wojewódzkiego konserwatora zabytków lub wójta gminy.

§ 6. ZASADY OCHRONY I KSZTAŁTOWANIA ŁADU PRZESTRZENNEGO ORAZ PARAMETRY I WSKAŹNIKI KSZTAŁTOWANIA ZABUDOWY I ZAGOSPODAROWANIA TERENU.

1. W zagospodarowaniu działki objętej planem należy utrzymać rygory dotyczące przeznaczenia terenu, nieprzekraczalnych linii zabudowy, gabarytów i charakteru zabudowy ustalone niniejszym planem.

2. Dla terenu oznaczonego symbolem 1 MN ustala się:

- 1) przeznaczenie terenu – teren zabudowy mieszkaniowej jednorodzinnej
- 2) zasady zagospodarowania:
 - a) minimum 40% powierzchni działki powinien stanowić teren biologicznie czynny.
 - b) powierzchnia zabudowy nie może przekroczyć 25% powierzchni działki wyznaczonej jako teren budowlany,
 - c) zakaz wtórnych podziałów działki,
 - d) wyklucza się stawianie obiektów tymczasowych typu barakowozy, kontenery, kioski itp.
 - e) ogrodzenie powinno być lekkie, ażurowe, wykonane z materiałów przyjaznych dla środowiska, z wyłączeniem prefabrykatów betonowych.
- 3) Zasady kształtowania zabudowy mieszkaniowej:

- a) budynek do dwóch kondygnacji, gdzie druga kondygnacja stanowi poddasze użytkowe,
 - b) poziom parteru do 0,5 m powyżej najniższego punktu terenu w obrębie obrysu budynku,
 - c) wysokość kalenicy do 7,5 m od poziomu terenu, dach o symetrycznych połaciach, nachylonych pod kątem maksimum 45°, z dopuszczeniem naczółków, lukarn, facjat itp.,
 - d) wysokość do okapu dachu od poziomu terenu przy wejściu do budynku max. 3,5 m,
 - e) obowiązek stosowania rodzimych, naturalnych materiałów wykończeniowych – tynk, kamień, drewno, dachówka, gont lub wiór osinowy,
 - f) zakaz stosowania sidingu na elewacjach.
- 4) dopuszcza się zlokalizowanie na działce jednego budynku gospodarczego przeznaczonego dla potrzeb własnych, parterowego, z dachem dwuspadowym o kącie nachylenia połaci 30°, o architekturze spójnej z budynkiem mieszkalnym.

§ 7. UKŁAD KOMUNIKACYJNY

1. Dostępność komunikacyjna do działki z drogi powiatowej nr 2016L.

§ 8. INFRASTRUKTURA SANITARNA

1. **Zaopatrzenie w wodę** z sieci gminnej.
2. **Odprowadzenie ścieków bytowych**, docelowo do zbiorczego systemu gminnej kanalizacji sanitarnej. Do czasu podłączenia budynków do sieci kanalizacji komunalnej, dopuszcza się odprowadzenie nieczystości ciekłych do krytego zbiornika bezodpływowego, zlokalizowanego na własnej działce przy zachowaniu obowiązujących parametrów technicznych oraz obowiązku wywozu nieczystości do oczyszczalni ścieków.

3. Dopuszcza się **powierzchniowe odprowadzenie wód opadowych** pod warunkiem nie odprowadzania ich na działkę sąsiada.

4. **Gromadzenie odpadów** w pojemnikach z obowiązkiem wywożenia na składowisko centralne.

5. **Zaopatrzenie w gaz** po zrealizowaniu programu gazyfikacji gminy.

§ 9. SIEĆ ENERGETYCZNA I TELEKOMUNIKACYJNA

1. Przyłączenie do sieci elektroenergetycznej dystrybucyjnej zgodnie z przepisami odrębnymi, na podstawie warunków technicznych określonych przez właściciela sieci.

2. Obsługa telekomunikacyjna z sieci dostępnych dystrybutorów.

§ 10. PRZEPISY PRZEJŚCIOWE I KOŃCOWE

Do czasu zmiany zagospodarowania terenu wyznaczonego w planie, obowiązuje utrzymanie obecnego sposobu użytkowania.

§ 11. W wyniku uchwalenia zmiany planu tracą moc ustalenia dotychczas obowiązującego miejscowego planu zagospodarowania przestrzennego Gminy Milejów, uchwalonego uchwałą Nr XVI/98/99 z dnia 9 grudnia 1999 roku. (Dz. Urz. Woj. Lubelskiego Nr 12 z 2000 poz. 274) ze zmianami wynikającymi z uchwały Nr IV/14/02 z dnia 23 grudnia 2002 roku (Dz. Urz. Woj. Lubelskiego Nr 13 poz. 787 z dnia 25 lutego 2003 r.) w zakresie i granicach terenu objętego niniejszym planem.

§ 12. OPŁATA PLANISTYCZNA

Ustala się stawki procentowe opłaty na rzecz gminy od wzrostu wartości nieruchomości, będącego skutkiem wejścia w życie niniejszego planu w wysokości 3 %.

- § 13. Wykonanie uchwały powierza się Wójtowi Gminy.

§ 14. Uchwała podlega ogłoszeniu w Dzienniku Urzędowym Województwa Lubelskiego oraz publikacji na stronie internetowej Gminy.

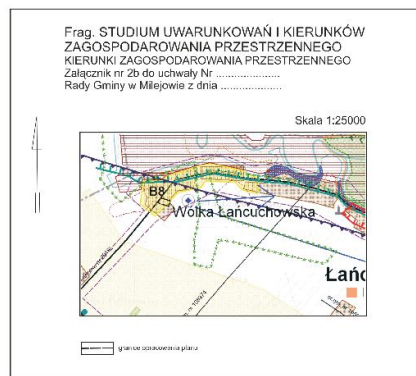
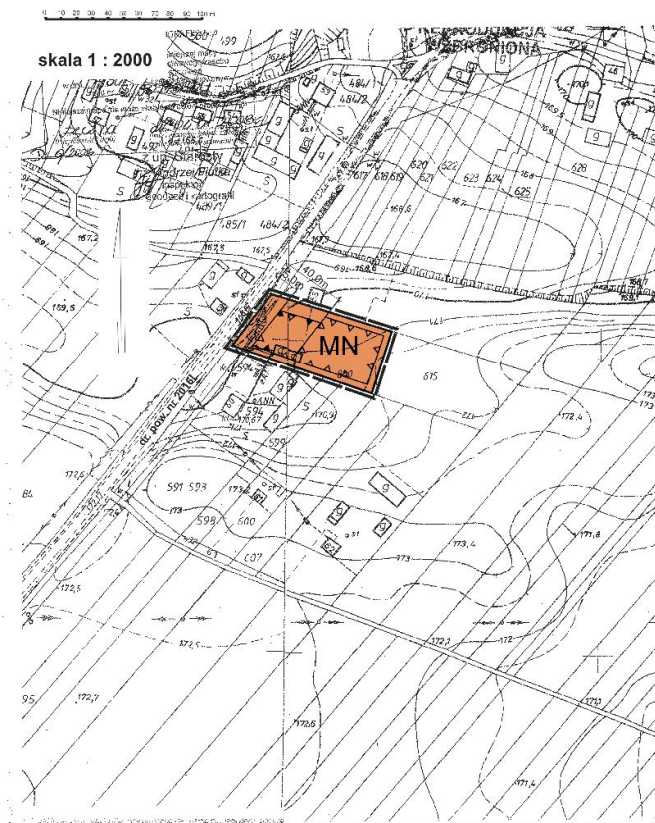
§ 15. Uchwała wchodzi w życie po upływie 14 dni od daty ogłoszenia w Dzienniku Urzędowym Województwa Lubelskiego.

Przewodniczący Rady Gminy







Andrzej Wirski

Załącznik Nr 1 do Uchwały Nr VIII/81/11
 Rady Gminy Milejów
 z dnia 8 grudnia 2011 r.

**ZMIANA MIEJSCOWEGO PLANU ZAGOSPODAROWANIA PRZESTRZENNEGO GMINY MILEJÓW
 w miejscowości Wólka Łącuchowska - działka nr ewid. 840**



OZNACZENIA

-  granice opracowania planu
-  linie rozgraniczające tereny o różnym sposobie użytkowania
-  nieprzekraczalna linia zabudowy dla zabudowy przeznaczanej na stały pobyt ludzi
-  nieprzekraczalna linia zabudowy dla zabudowy nie przeznaczanej na stały pobyt ludzi
-  oś jezdni
-  tereny zabudowy mieszkaniowej jednorodzinnej



Załącznik Nr 2
do Uchwały Nr VIII/81/11
Rady Gminy Milejów
z dnia 08 grudnia 2011 r.

**WYKAZ UWAG WNIESIONYCH DO WYŁOŻONEGO DO PUBLICZNEGO WGLĄDU
PROJEKTU ZMIANY MIEJSOWEGO PLANU ZAGOSPODAROWANIA PRZESTRZENNEGO GMINY MILEJÓW**

w miejscowości Wólka Łańcuchowska – działka nr ewid. 840

Lp.	Data wpływu uwagi	Nazwisko i imię, nazwa jednostki organizacyjnej i adres zgłaszającego uwagi	Treść uwagi	Oznaczenia nieruchomości, której dotyczy uwaga	Ustalenia projektu planu dla nieruchomości, której dotyczy uwaga	Rozstrzygnięcie Wójta w sprawie rozpatrzenia uwagi		Rozstrzygnięcie Rady Gminy załącznik do uchwały Nr VIII/81/11 z dnia 08 grudnia 2011r.		Uwagi
						Uwaga uwzględniona	Uwaga nieuwzględniona	Uwaga uwzględniona	Uwaga nieuwzględniona	
1	2	3	4	5	6	7	8	9	10	11
-	-	-	-	-	-	-	-	-	-	-

W okresie wyłożenia i wnoszenia uwag do projektu zmiany miejscowego planu zagospodarowania przestrzennego, **nie wpłynęła żadna uwaga**

Załącznik Nr 3
do uchwały Nr VIII/81/11
Rady Gminy Milejów
z dnia 8 grudnia 2011 r.

Rozstrzygnięcie o sposobie realizacji zapisanych w planie zagospodarowania przestrzennego gminy Milejów inwestycji z zakresu infrastruktury technicznej, które należą do zadań własnych gminy oraz zasadach ich finansowania.

Na podstawie art. 17, pkt 5 i 20 ustawy z dnia 27 marca 2003 r. o planowaniu i zagospodarowaniu przestrzennym (Dz. U. Nr 80, poz. 717 z późn. zm.) o sposobie realizacji inwestycji z zakresu infrastruktury technicznej, należących do zadań własnych gminy, oraz zasadach ich finansowania, rozstrzyga się zgodnie z przepisami o finansach publicznych.

Brak zaangażowania środków własnych Gminy Milejów.