



DZIENNIK URZĘDOWY

WOJEWÓDZTWA MAŁOPOLSKIEGO

Kraków, dnia 25 stycznia 2012 r.

Poz. 343

UCHWAŁA* NR XVIII/182/2011 RADY GMINY MSZANA DOLNA

z dnia 28 grudnia 2011 r.

w sprawie uchwalenia zmiany miejscowego planu zagospodarowania przestrzennego Gminy Mszana Dolna wsi Raba Niżna.

Na podstawie art. 3 ust. 1, art. 15, art. 20 ust. 1 i art. 27 ustawy z dnia 27 marca 2003 r. o planowaniu i zagospodarowaniu przestrzennym (Dz. U. z 2003r. Nr 80 poz.717 z późn. zmianami) zwanej dalej „ustawą”, art. 18 ust. 2 pkt 5 ustawy z dnia 8 marca 1990 r. o samorządzie gminnym (Dz. U. z 2001 r. Nr 142 poz. 1591 z późn. zmianami), **Rada Gminy Mszana Dolna** stwierdza, że zmiana miejscowego planu zagospodarowania przestrzennego gminy Mszana Dolna wsi Raba Niżna nie narusza ustaleń studium uwarunkowań i kierunków zagospodarowania przestrzennego gminy Mszana Dolna uchwalonego Uchwałą Nr XIII/139/99 Rady Gminy Mszana Dolna z dnia 29 grudnia 1999 roku (z późn. zm.) **i uchwała co następuje.**

Rozdział 1. PRZEPISY OGÓLNE

§ 1.

1. Uchwała się zmianę miejscowego planu zagospodarowania przestrzennego gminy Mszana Dolna wsi Raba Niżna, zatwierdzonego uchwałą Nr XXX/247/04 Rady Gminy Mszana Dolna z dnia 21 października 2004 r. (Dz. Urz. Wojew. Małopolskiego Nr 383, poz. 4172 z 2004r. z późn. zm.) w zakresie przeznaczenia części działek nr: 724 i 1964/1 położonych w Rabie Niżnej na tereny zabudowy mieszkaniowej jednorodzinnej – zwaną w tekście niniejszej uchwały planem.
2. Plan obejmuje tereny określone na załącznikach graficznych do uchwał Rady Gminy Mszana Dolna: Nr LIV/689/10 z dnia 10 listopada 2010 r. i Nr IX/96/2011 z dnia 30 maja 2011 r.

§ 2.

1. Treść niniejszej uchwały stanowi część tekstową planu.
2. Załącznikami do uchwały są:
 - 1) Rysunki planu sporządzone na kopii map zasadniczych w skali 1:2000 jako załączniki Nr 1 i 2 do niniejszej Uchwały.
 - 2) Rozstrzygnięcia Rady Gminy Mszana Dolna podjęte w trybie art. 20 ustawy z dnia 27 marca 2003 roku o planowaniu i zagospodarowaniu przestrzennym (Dz.U. Nr 80 poz. 717 z późn.zm.) – o sposobie rozpatrzenia uwag do projektu planu oraz o sposobie realizacji zapisanych w planie inwestycji z zakresu infrastruktury technicznej, które należą do zadań własnych gminy oraz o zasadach ich finansowania – jako załącznik Nr 3.

* Publikacja niniejszej uchwały nie uwzględnia ewentualnych czynności nadzorczych podejmowanych przez Wojewodę Małopolskiego.

3. Ustalenia planu dotyczą przeznaczenia terenu i linii rozgraniczających tereny o różnym przeznaczeniu, warunków i zasad kształtowania zabudowy i zagospodarowania terenów, w tym szczególnych warunków wynikających z potrzeby ochrony środowiska, zasad obsługi w zakresie infrastruktury technicznej.

§ 3. Ilekroć w uchwale jest mowa o:

1. **uchwale** – należy przez to rozumieć niniejszą uchwałę Rady Gminy Mszana Dolna, obejmującą ustalenia wymienione w tekście niniejszej uchwały oraz ustalenia określone na załącznikach graficznych Nr 1 i 2 do tej uchwały,
2. **przepisach odrębnych (szczególnych)** – należy przez to rozumieć obowiązujące przepisy określone w ustawach oraz aktach wykonawczych do tych ustaw, poza ustawą o planowaniu i zagospodarowaniu przestrzennym oraz aktami do niej wykonawczymi,
3. **linii rozgraniczającej** – należy przez to rozumieć linię ciągłą na rysunku planu, rozdzielającą obszar na tereny o różnych funkcjach lub różnych zasadach i warunkach zagospodarowania,
4. **linii zabudowy** – należy przez to rozumieć linię, w której może być umieszczona ściana budynku lub innych obiektów kubaturowych, bez jej przekraczania w kierunku drogi; zakaz ten nie dotyczy elementów architektonicznych takich jak: schody zewnętrzne, pochylnie, balkon, wykusz, gzyms, okap dachu, zadaszenie wejścia, rynna, rura spustowa, podokienniki oraz innych detali wystroju architektonicznego,
5. **powierzchni zabudowy** – należy przez to rozumieć powierzchnię budynków, liczoną nad terenem po zewnętrznym obrysie przegród zewnętrznych. Do powierzchni zabudowy nie wlicza się części budynków nadwieszonych nad terenem takich jak balkon i wykusz,
6. **średnim poziomie terenu** – rozumie się przez to średnią arytmetyczną poziomów terenu od strony przystokowej i odstokowej liczoną w obrysie rzutu budynku,
7. **wysokości zabudowy** (obiektu) – rozumie się przez to wymiar pionowy mierzony od średniego poziomu terenu do najwyższej głównej kalenicy dachu,
8. **dachu namiotowym** (kopertowym) – rozumie się przez to dach wielospadowy o trójkątnych połączeniach, zbiegających się w jednym wierzchołku.

Rozdział 2. USTALENIA OGÓLNE

§ 4. W zakresie ochrony środowiska i krajobrazu ustala się co następuje:

1. Obowiązuje utrzymanie wysokich standardów środowiska przyrodniczego, w szczególności czystości wód, powietrza atmosferycznego, gleb.
2. Obowiązuje zakaz przekraczania dopuszczalnych stężeń zanieczyszczeń atmosferycznych, określonych w przepisach odrębnych.
3. Obowiązuje zakaz lokalizacji inwestycji mogących zawsze znacząco oddziaływać na środowisko w rozumieniu obowiązujących przepisów odrębnych, za wyjątkiem inwestycji infrastrukturalnych.
4. W zakresie ochrony przed hałasem obowiązuje, zgodnie z przepisami odrębnymi, przestrzeganie dopuszczalnych poziomów hałasu w środowisku dla terenów oznaczonych symbolem MN– jak dla terenów przeznaczonych pod zabudowę mieszkaniową.
5. Tereny objęte planem położone są w Południowomałopolskim Obszarze Chronionego Krajobrazu, utworzonym Rozporządzeniem Nr 92/06 Wojewody Małopolskiego z dnia 24 listopada 2006 roku (Dz. Urz. Woj. Małopolskiego z 2006 r. Nr 806 poz. 4862) ze zmianą wprowadzoną § 8 Rozporządzenia Nr 9/07 Wojewody Małopolskiego z dnia 6 lipca 2007 r. (Dz. Urz. Woj. Małopolskiego z 2007 r. Nr 499, poz. 3294). Obowiązuje uwzględnienie ustaleń i zakazów zawartych w w/w rozporządzeniach.
6. Obowiązuje zapewnienie ciągłości cieków wodnych nie wyróżnionych na rysunkach planu z możliwością konserwacji i remontu zgodnie z ustawą Prawo wodne.

§ 5. W zakresie kształtowania architektury, ładu przestrzennego i podziałów nieruchomości ustala się co następuje:

1. Dla obiektów mieszkaniowych obowiązuje kształtowanie architektury harmonizującej z krajobrazem i nawiązującej do tradycyjnych cech budownictwa regionalnego. Dachy o kącie nachylenia głównych połaci dachowych w przedziale od 35 do 45 stopni. Główne kalenice i okapy dachu muszą być poziome. Zakaz otwierania połaci dachowych (doświetlenie poddasza) na odcinku większym niż 70% długości dachu, liczonej pomiędzy krawędziami okapu oraz zakaz przesuwania kalenicy w pionie. Obowiązuje zakaz realizacji dachów płaskich, namiotowych i pulpitowych. Maksymalna wysokość budynków – dwie kondygnacje nadziemne liczone od poziomu parteru (poziom $\pm 0,00$), w tym jedna w poddaszu. Poziom parteru nie może przekroczyć 1,20 m nad średnim poziomem terenu lub 0,60 m od terenu od strony przystokowej. Wysokość budynków mieszkalnych nie może przekroczyć 10 m od poziomu parteru.
2. Dla budynków gospodarczych, garażowy i wiat ustala się realizację dachów o kącie nachylenia głównych połaci w przedziale od 30 do 45 stopni; wysokość tych obiektów nie może przekroczyć 8,0 m nad średnim poziomem terenu. Dopuszcza się realizację budynków gospodarczych i garaży dobudowanych do budynków mieszkalnych z dopuszczeniem ich przykrycia dachami pulpitowymi o spadku równym lub mniejszym od spadku dachu głównego budynku mieszkalnego.
3. W przypadku podziału terenów na nowe działki budowlane obowiązuje minimalna powierzchnia działki dla zabudowy mieszkaniowej jednorodzinnej – 600m².
4. Dla nowo wydzielonych działek obowiązuje zapewnienie dojazdu z drogi publicznej i uwzględnienie uzbrojenia w sieci infrastruktury technicznej.
5. Ustala się następujące wskaźniki intensywności zabudowy (jako wskaźniki powierzchni całkowitej zabudowy w odniesieniu do powierzchni działki):
 - 1) maksymalny wskaźnik dla zabudowy mieszkaniowej jednorodzinnej MN – 0,5;
 - 2) minimalny wskaźnik dla zabudowy mieszkaniowej jednorodzinnej – 0,01.
6. W granicach terenu inwestycji należy zabezpieczyć nie mniej niż 2 miejsca postojowe.
7. Obiekty małej architektury i altany mogą być sytuowane w miejscach nie kolidujących z drogami wewnętrznymi oraz obiektami i urządzeniami infrastruktury technicznej. Architektura tych obiektów winna nawiązywać do tradycji miejsca. Obiekty małej architektury i altany winny być wykonane z materiałów: drewno, stal, kamień. Pokrycie ażurowe lub pełne gontem, dachówką ceramiczną lub ich imitacją.
8. W zagospodarowaniu działek obowiązuje zachowanie co najmniej 35% powierzchni biologicznie czynnej. Powierzchnia zabudowy nie może być większa niż 60 % powierzchni działek.
9. Obowiązuje stosowanie pokryć dachowych w stonowanych, ciemnych kolorach (odcienie brązu, czerwieni, zieleni, szarości). Kolorystyka elewacji w kolorach pastelowych.
10. W wykończeniu budynków wyklucza się stosowanie okładzin panelami z tworzyw sztucznych; należy stosować materiały tradycyjne (drewno, kamień itp.). Pokrycia dachowe w kolorach ciemnych w odcieniach brązu, czerwieni, szarości, zieleni. Ustala się wprowadzenie linii cokołu w bryle obiektu maksymalnie do wysokości linii parteru.
11. Wyklucza się stosowanie w ogrodzeniach prefabrykowanych, betonowych elementów ozdobnych, tralek, kolumn.
12. Obowiązuje zakaz sytuowania urządzeń reklamowych, szyldów i tablic informacyjnych w sposób przesłaniający elementy i detale architektoniczne. Urządzenia i tablice reklamowe mogą być umieszczone na elewacji budynku mieszkalnego wyłącznie na wysokości kondygnacji parteru.

§ 6. W zakresie infrastruktury technicznej i uzbrojenia terenu ustala się co następuje:

1. Zakaz zrzutu nieoczyszczonych ścieków do wód i gleby, zakaz gromadzenia odpadów w miejscach do tego nie wyznaczonych.
2. Obowiązuje zachowanie stref ochronnych od sieci infrastruktury technicznej w wielkościach zgodnych z przepisami odrębnymi oraz zgodnie z warunkami określonymi przez zarządzającego sieciami.
3. Zaopatrzenie w wodę z indywidualnego systemu zaopatrzenia w wodę, docelowo z wodociągu wiejskiego.

4. Odprowadzenie ścieków komunalnych docelowo do istniejącego systemu kanalizacyjnego. Do czasu realizacji tego systemu dopuszcza się realizację szczelnych, bezodpływowych zbiorników okresowo opróżnianych oraz realizację przydomowych oczyszczalni ścieków.
5. Usuwanie odpadów stałych poprzez segregację i gromadzenie ich w przystosowanych pojemnikach, okresowo opróżnianych i w sposób zorganizowany wywożonych na urządzone składowisko odpadów, zgodnie z prowadzoną polityką władz Gminy. Obowiązuje zakaz gromadzenia odpadów niebezpiecznych.
6. Stosowane media i paliwa dla celów grzewczych nie mogą powodować przekroczenia dopuszczalnych norm zanieczyszczeń powietrza z uwzględnieniem zanieczyszczeń tła.
7. Dopuszczenie energii elektrycznej na warunkach określonych w przepisach odrębnych.
8. Ustala się obsługę telekomunikacyjną na bazie istniejącego systemu, z dopuszczeniem jego rozbudowy oraz realizacji nowych obiektów, sieci i urządzeń łączności publicznej w celu zapewnienia telekomunikacji.
9. Obowiązuje uwzględnienie wymagań dotyczących przeciwpożarowego zaopatrzenia w wodę oraz dróg pożarowych zgodnie z przepisami odrębnymi.
10. Dopuszcza się realizację dróg wewnętrznych nie wyróżnionych na rysunkach planu.

Rozdział 3. USTALENIA SZCZEGÓŁOWE

§ 7.

1. Wyznacza się **tereny zabudowy mieszkaniowej jednorodzinnej**, obejmujące część działki nr 1964/1 o powierzchni ~ 0,43 ha, położonej w Rabie Niżnej – oznaczone symbolem **MN** /o /plan1/.
 - 1) Ustala się zabudowę mieszkaniową jednorodziną wraz z budynkami gospodarczymi i garażami jako podstawowe przeznaczenie terenu.
 - 2) Dopuszcza się realizację:
 - a) obiektów małej architektury, wiat, altan,
 - b) niezbędnych sieci, urządzeń i obiektów infrastruktury technicznej,
 - c) zieleni urządzonej.
 - 3) Z uwagi na położenie w obszarze zagrożonym procesami erozyjno-osuwiskowymi, oznaczonym dodatkowym symbolem ”/o”, sposób i warunki posadowienia obiektów budowlanych należy ustalić w oparciu o stosowne opracowania geotechniczne zgodnie z przepisami odrębnymi.
 - 4) Dojazd do terenu z drogi publicznej istniejącą drogą wewnętrzną.
2. Wyznacza się **tereny zabudowy mieszkaniowej jednorodzinnej**, obejmujące część działki nr 724 o powierzchni ~0,27 ha, położonej w Rabie Niżnej – oznaczone symbolem **MN** /plan 2/.
 - 1) Ustala się zabudowę mieszkaniową jednorodziną wraz z budynkami gospodarczymi i garażami jako podstawowe przeznaczenie terenu.
 - 2) Dopuszcza się realizację:
 - a) obiektów małej architektury, wiat, altan,
 - b) niezbędnych sieci, urządzeń i obiektów infrastruktury technicznej,
 - c) zieleni urządzonej.
 - 3) Przy realizacji budynków obowiązuje:
 - a) zachowanie linii zabudowy w odległości nie mniejszej niż 6 m. od zewnętrznej krawędzi jezdni drogi publicznej „4.2.KDD” (gminnej dojazdowej),
 - b) zachowanie strefy technicznej od linii elektroenergetycznej napowietrznej średniego napięcia w wielkości zgodnej z przepisami odrębnymi,

- c) zachowanie odległości od terenów leśnych w wielkości zgodnej z przepisami odrębnymi.
- 4) Dojazd do terenu z drogi publicznej „4.2.KDD” na warunkach ustalonych przez zarządcę tej drogi.

Rozdział 4. PRZEPISY KOŃCOWE

§ 8. Ustala się stawkę procentową stanowiącą podstawę do naliczenia opłat, o których stanowi przepis art. 36 ust. 4 ustawy z dnia 27 marca 2003 roku o planowaniu i zagospodarowaniu przestrzennym (Dz. U. Nr 80 poz. 717 z póź. zm) – w wysokości 10%.

§ 9. Wykonanie uchwały powierza się Wójtowi Gminy Mszana Dolna.

§ 10.

1. Uchwała podlega ogłoszeniu i wchodzi w życie po upływie 14 dni od daty jej ogłoszenia w Dzienniku Urzędowym Województwa Małopolskiego.
2. Uchwała podlega również publikacji na stronie internetowej Gminy Mszana Dolna.

Przewodniczący Rady Gminy

Jan Chorągwicki

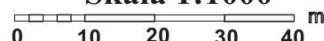
Załącznik Nr 1
do Uchwały Nr XVIII/182/2011
Rady Gminy Mszana Dolna
z dnia 28 grudnia 2011 r.

ZMIANA MIEJSCOWEGO PLANU ZAGOSPODAROWANIA PRZESTRZENNEGO GMINY MSZANA DOLNA

Wieś RABA NIŻNA część działki nr 1964/1

Plan 1

RYSUNEK PLANU

Skala 1:1000*



LEGENDA


 Granica analizowanego otoczenia

Ustalenia wprowadzone zmianą planu

 Granice terenu objętego zmianą planu

 Linie rozgraniczające tereny o różnym przeznaczeniu ściśle określone


 Tereny zabudowy mieszkaniowej jednorodzinnej

 Tereny zagrożone procesami erozyjno-osuwiskowymi

Informacja o ustaleniach obowiązującego planu miejscowego w granicach analizowanego otoczenia

 Linie rozgraniczające tereny o różnych funkcjach ściśle określone


 Tereny usług

 Tereny zabudowy mieszkaniowej jednorodzinnej

 Tereny leśne

 Tereny rolne

 Tereny wód płynących




 Tereny zagrożone procesami erozyjno-osuwiskowymi



Wyrys ze studium uwarunkowań i kierunków zagospodarowania przestrzennego gminy Mszana Dolna uchwalonego uchwałą Nr XIII/139/99 Rady Gminy Mszana Dolna z dnia 29 grudnia 1999r. (z późn.zm.)



Legenda

	Strefa zabudowy umiarkowanego rozwoju
	Strefa gór i pogórzy, rolno-leśna, lokalnie osadnicza
	Teren objęty zmianą planu

* Rysunek planu został sporządzony w oparciu o skalę źródłową 1:1000.
Skala ta ulega pomniejszeniu w wyniku przypisanych prawem odległości marginesów.

Przewodniczący Rady Gminy

Jan Chorągwicki


Załącznik Nr 2
do Uchwały Nr XVIII/182/2011
Rady Gminy Mszana Dolna
z dnia 28 grudnia 2011 r.

ZMIANA MIEJSCOWEGO PLANU ZAGOSPODAROWANIA PRZESTRZENNEGO GMINY MSZANA DOLNA

Wieś RABA NIŻNA część działki nr 724

Plan 2 RYSUNEK PLANU

LEGENDA



Granica analizowanego otoczenia

Ustalenia wprowadzone zmianą planu



Granice terenu objętego zmianą planu



Linie rozgraniczające tereny o różnym przeznaczeniu ściśle określone



Tereny zabudowy mieszkaniowej jednorodzinnej



Linia zabudowy od drogi 4.2.KDD

Informacja o ustaleniach obowiązującego planu miejscowego w granicach analizowanego otoczenia



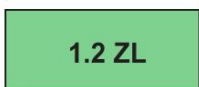
Linie rozgraniczające tereny o różnych funkcjach ściśle określone



Tereny zabudowy rekreacyjnej



Tereny zabudowy mieszkaniowej jednorodzinnej i zagrodowej



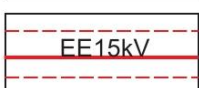
Tereny leśne



Tereny rolne

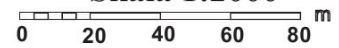


Tereny drogi gminnej klasy D

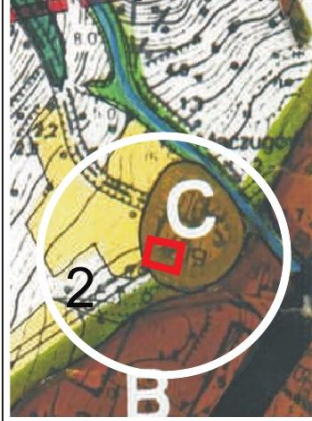


Istniejąca sieć elektroenergetyczna średniego napięcia

Skala 1:2000*

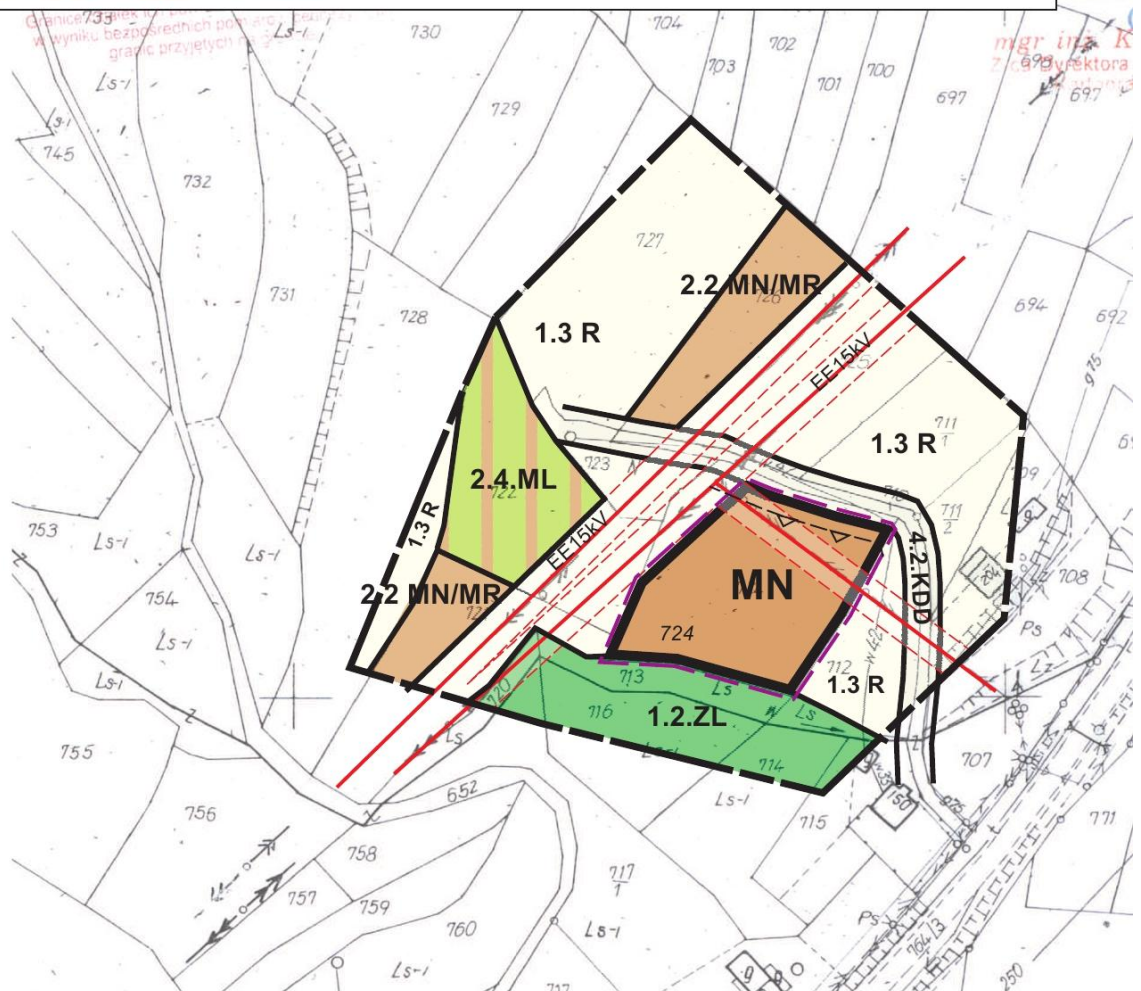


Wrys ze studium uwarunkowań i kierunków zagospodarowania przestrzennego gminy Mszana Dolna uchwalonego uchwałą Nr XIII/139/99 Rady Gminy Mszana Dolna z dnia 29 grudnia 1999r. (z późn.zm.)



Legenda

	Strefa zabudowy ekstensywnej
2	Strefa gór i pogórzy, rolno-leśna, lokalnie osadnicza
	Teren objęty zmianą planu



* Rysunek planu został sporządzony w oparciu o skalę źródłową 1:2000.

Skala ta ulega pomniejszeniu w wyniku przypisanych prawem odległości marginesów.

Przewodniczący Rady Gminy

Jan Chorągwicki

Załącznik Nr 3

do Uchwały Nr XVIII/182/2011
Rady Gminy Mszana Dolna
z dnia 28 grudnia 2011 r.

Rozstrzygnięcie Rady Gminy Mszana Dolna w sprawie uwag do projektu planu oraz w sprawie realizacji zapisanych w planie inwestycji, które należą do zadań własnych gminy oraz zasadach ich finansowania.

1. Rada Gminy Mszana Dolna po zapoznaniu się z oświadczeniem Wójta Gminy Mszana Dolna z dnia 14 grudnia 2011 r., stwierdzającym brak uwag do projektu zmiany miejscowego planu zagospodarowania przestrzennego gminy Mszana Dolna wsi **Raba Niżna**, zatwierdzonego uchwałą Nr XXX/247/04 Rady Gminy Mszana Dolna z dnia 21 października 2004 r. (Dz. Urz. Wojew. Małopolskiego Nr 383, poz. 4172 z 2004r. z późn. zm.) w zakresie przeznaczenia części działek nr: 724 i 1964/1 położonych w Rabie Niżnej na tereny zabudowy mieszkaniowej jednorodzinnej - w okresie wyłożenia tego planu do publicznego wglądu i 14 dni po wyłożeniu, stwierdza brak potrzeby rozstrzygnięcia, o którym mowa w art. 20 ust. 1 ustawy z dnia 27 marca 2003 roku o planowaniu i zagospodarowaniu przestrzennym (Dz. U. Nr 80 poz.717 z póź. zm.).
2. W związku z tym że zmiana miejscowego planu zagospodarowania przestrzennego gminy Mszana Dolna wsi Raba Niżna nie wprowadza nowych zapisów dot. realizacji inwestycji w zakresie infrastruktury technicznej, które należą do zadań własnych gminy, Rada Gminy Mszana Dolna stwierdza brak potrzeby rozstrzygnięcia o sposobie realizacji inwestycji które należą do zadań własnych gminy oraz zasadach ich finansowania, o których mowa w art. 20 ust. 1 ustawy z dnia 27 marca 2003 roku o planowaniu i zagospodarowaniu przestrzennym (Dz. U. Nr 80 poz.717 z póź. zm.).

Przewodniczący Rady Gminy

Jan Chorągwicki