

b) dostępnianie gminnych obiektów sportowych na potrzeby szkolenia sportowego oraz organizacji zawodów i rozgrywek sportowych.

4. Przyjmuje się, że sprzyjanie rozwojowi sportu w Gminie Gołdap będzie służyło realizacji co najmniej jednego z następujących celów publicznych:

- a) poprawie warunków uprawiania sportu na terenie Gminy Gołdap,
- b) zwiększeniu dostępności mieszkańców Gminy Gołdap do działalności sportowej,
- c) kreowaniu pozytywnego wizerunku Gminy Gołdap poprzez sprzyjanie współzawodnictwu sportowemu na wszelkich poziomach,
- d) propagowaniu i upowszechnianiu sportu wśród mieszkańców Gminy Gołdap.

§ 2. 1. O udzielenie dotacji, o której mowa w § 1 ust. 3 pkt a mogą ubiegać się wyłącznie kluby sportowe, działające na terenie Gminy Gołdap i nie działające w celu osiągnięcia zysku.

2. Dotacja ma służyć realizacji co najmniej jednego z celów publicznych określonych w § 1 ust. 4 i może być przeznaczona w szczególności na:

- a) realizację programów szkolenia sportowego,
- b) zakup sprzętu sportowego,
- c) pokrycie kosztów organizowania zawodów sportowych lub uczestnictwa w tych zawodach,

d) pokrycie kosztów korzystania z obiektów sportowych dla celów szkolenia sportowego,

e) sfinansowanie stypendiów sportowych i wynagrodzenia kadry szkoleniowej.

3. Tryb postępowania o udzielenie dotacji, sposób jej rozliczania oraz kontroli określa „Regulamin udzielania dotacji klubom sportowym.” stanowiący załącznik do uchwały.

§ 3. Wysokość środków finansowych przeznaczanych na realizację zadania, o którym mowa w § 1 ust. 1 jest corocznie określana w budżecie Gminy Gołdap na dany rok budżetowy – w zależności od możliwości budżetowych gminy.

§ 4. Postanowienia niniejszej uchwały nie naruszają uprawnień do wspierania przez Gminę kultury fizycznej na podstawie odrębnych przepisów.

§ 5. Wykonanie uchwały powierza się Burmistrzowi Gołdapi.

§ 6. Traci moc uchwała Rady Miejskiej w Gołdapi Nr XVIII/100/07 z 27 grudnia 2007 r. w sprawie ustalenia warunków oraz trybu postępowania o udzielenie dotacji w zakresie rozwoju sportu kwalifikowanego podmiotom niezaliczanym do sektora finansów publicznych na realizację zleconych zadań publicznych.

§ 7. Uchwała wchodzi w życie po upływie 14 dni od dnia ogłoszenia w Dzienniku Urzędowym Województwa Warmińsko-Mazurskiego.

Przewodniczący Rady Miejskiej
Wojciech Hołdyński

1334

UCHWAŁA Nr VII/39/2011

Rady Gminy Sorkwity

z dnia 18 kwietnia 2011 r.

w sprawie uchwalenia miejscowego planu zagospodarowania przestrzennego

w części miejscowości Zyndaki, gmina Sorkwity.

Na podstawie art. 18 ust. 2 pkt 5 ustawy z dnia 8 marca 1990 r. o samorządzie gminnym (Dz. U. Nr 142, poz. 1591 z 2001 r., Nr 23, poz. 220, Nr 62, poz. 558, Nr 113, poz. 984, Nr 153, poz. 1271, Nr 214, poz. 1806 z 2002 r., Dz. U. Nr 80, poz. 717, Nr 162, poz. 1568 z 2003 r., Dz. U. Nr 102, poz. 1055, Nr 116, poz. 1203 z 2004 r., Dz. U. Nr 172, poz. 1441, Nr 175, poz. 1457 z 2005 r., Dz. U. Nr 17, poz. 128, Nr 181, poz. 1337 z 2006 r., Dz. U. Nr 48, poz. 327, Nr 138, poz. 974, Nr 173, poz. 1218 z 2007 r., Dz. U. Nr 180, poz. 1111, Nr 223, poz. 1458 z 2008 r., Dz. U. Nr 52, poz. 420, Nr 157, poz. 1241 z 2009 r., Dz. U. Nr 28, poz. 142 i 146, Nr 106, poz. 675, Nr 40 poz. 230 z 2010 r.) oraz art. 20, ust. 1 ustawy z dnia 27 marca 2003 r. o planowaniu i zagospodarowaniu przestrzennym (Dz. U. Nr 80, poz. 717 z 2003 r., Nr 6, poz. 41, Nr 141, poz. 1492 z 2004 r., Dz. U. Nr 113, poz. 954, Nr 130, poz. 1087 z 2005 r., Dz. U. Nr 45, poz. 319, Nr 225, poz. 1635 z 2006 r., Dz. U. Nr 127, poz. 880 z 2007 r., Dz. U. Nr 199, poz. 1227, Nr 201, poz. 1237, Nr 220, poz. 1413

z 2008 r., Dz. U. Nr 75, poz. 474, Nr 106, poz. 675, Nr 119, poz. 804, Nr 130, poz. 871, Nr 149, poz. 996, Nr 155, poz. 1043 z 2010 r.) oraz Uchwałę Nr XXXIV/173/2009 Rady Gminy Sorkwity z dnia 30 grudnia 2009 roku w sprawie: przystąpienia do sporządzenia miejscowego planu zagospodarowania przestrzennego w części miejscowości Zyndaki, gmina Sorkwity, Rada Gminy Sorkwity postanawia, co następuje:

§ 1. 1. Uchwała się miejscowy plan zagospodarowania przestrzennego w części miejscowości Zyndaki, gmina Sorkwity, zwany w dalszej części planem. Granice terenu objętego planem jak w załączniku Nr 1 niniejszej uchwały.

2. Uchwalany plan składa się z następujących elementów opublikowanych w Dzienniku Urzędowym Województwa Warmińsko-Mazurskiego:

- a) tekstu planu, stanowiącego treść niniejszej uchwały,

- b) rysunku planu w skali 1:1000, stanowiącego integralną część niniejszej uchwały - jako załącznik graficzny Nr 1,
- c) rozpatrzenia uwag do projektu niniejszego planu, stanowiących załącznik Nr 2 niniejszej uchwały,
- d) rozstrzygnięcie sposobu realizacji oraz zasad finansowania inwestycji z zakresu infrastruktury technicznej, należących do zadań własnych gminy, stanowiące załącznik Nr 3 niniejszej uchwały.

§ 2. 1. Przedmiot i granice planu określa uchwała Nr XXXIV/173/2009 Rady Gminy Sorkwity z dnia 30 grudnia 2009 roku w sprawie przystąpienia do sporządzenia miejscowego planu zagospodarowania przestrzennego w części miejscowości Zyndaki, gmina Sorkwity.

2. Rysunek planu, sporządzony na mapie zasadniczej w skali 1:1000, obowiązuje w następującym zakresie jego ustaleń:

- 1) granic obszaru objętego planem,
- 2) linii rozgraniczających tereny o różnym przeznaczeniu,
- 3) symboli identyfikujących poszczególne przeznaczenia terenów,
- 4) nieprzekraczalnych linii zabudowy,
- 5) zasad podziału na działki budowlane.

3. Wyjaśnienie ważniejszych pojęć użytych w treści niniejszej uchwały:

- a) nieprzekraczalna linia zabudowy – linia ograniczająca obszar, poza którym zakazuje się wznoszenia obiektów budowlanych z wyłączeniem linii przesyłowych i sieci uzbrojenia terenu,
- b) wysokość zabudowy - podana w karcie terenu służy do określenia dopuszczalnego zewnętrznego, pionowego gabarytu projektowanych budynków:
 - wysokość wyrażona w metrach – liczona od najwyższego punktu naturalnego poziomu terenu, przylegającego do obrysu budynku do kalenicy,
 - wysokość wyrażona w liczbie kondygnacji to dopuszczalna liczba kondygnacji nadziemnych projektowanych lub istniejących budynków, przy czym przez poddasze użytkowe rozumie się kondygnację w dachu stromym z pomieszczeniami przeznaczonymi na pobyt ludzi,
- c) dopuszczalna powierzchnia zabudowy – wielkość powierzchni zabudowy w stosunku do powierzchni działki – wyrażona w procentach.

Rozdział 1

Przepisy ogólne dotyczące terenu objętego planem

§ 3. Ustala się następujące podstawowe przeznaczenie terenów:

ML - tereny zabudowy letniskowej (rekreacji indywidualnej),
KDW – teren drogi wewnętrznej.

§ 4. Zasady ochrony i kształtowania ładu przestrzennego.

1. W granicach objętych planem zasady ochrony ładu przestrzennego określone są ustaleniami dotyczącymi:

- a) sposobów zagospodarowania, ochrony terenów zieleni oraz zachowania powierzchni biologicznie czynnej działek,
- b) linii zabudowy, wysokości zabudowy oraz sposobu kształtowania dachów, przeznaczenia wydzielonych działek oraz zasad podziałów,
- c) w granicach planu wprowadza się zakaz lokalizowania tymczasowych obiektów budowlanych, w rozumieniu przepisów Prawa Budowlanego, za wyjątkiem zaplecza budów.

2. W granicach opracowania planu nie przewiduje się terenów przestrzeni publicznej.

§ 5. Zasady ochrony dziedzictwa kulturowego, zabytków i dóbr kultury współczesnej.

W granicach opracowania planu nie znajdują się obiekty objęte prawnymi formami ochrony zabytków na podstawie ustawy z dnia 23 lipca 2003 r. o ochronie zabytków i opiece nad zabytkami.

§ 6. Zasady ochrony środowiska, przyrody i krajobrazu kulturowego.

1. Teren opracowania zlokalizowany jest w granicach Obszaru Chronionego Krajobrazu Jezior Legińsko-Mragowskich na którym obowiązują przepisy rozporządzenia Nr 159 Wojewody Warmińsko-Mazurskiego z dnia 19 grudnia 2008 r.

2. Ustala się dopuszczalne poziomy hałas, przyjmując odpowiednio Rozporządzenie Ministra Ochrony Środowiska, w sprawie dopuszczalnych poziomów hałasu w środowisku – dla obszaru oznaczonego symbolem ML – jak dla terenów przeznaczonych pod zabudowę mieszkaniową jednorodziną.

3. W celu minimalizacji zagrożeń negatywnych oddziaływań na obszary chronione należy:

- prace budowlane, których emisji hałasu nie da się uniknąć i ograniczyć należy przeprowadzić w okresie jesienno-zimowym poza okresami lęgowymi ptaków,
- obszary zainwestowania, w celu ograniczenia penetracji przyległych obszarów, należy trwale ogrodzić – do wznoszenia ogrodzeń należy zastosować materiały naturalne takie jak drewno, kamień,
- realizacja zagospodarowania musi umożliwiać migrację drobnych zwierząt (szczególnie płazów i gadów) poprzez np. otwory o średnicy min. 15 cm wykonane w podmurówce ogrodzeń przy powierzchni terenu, rozmieszczone w odstępach nie większych niż 5 m, prześwit o szerokości 10 cm pomiędzy podmurówką, a ażurowymi elementami ogrodzenia, gdy wysokość podmurówki nie przekracza 10 cm,
- przed przystąpieniem do prac projektowych konkretnych inwestycji należy wykonać badania geotechniczne, w celu określenia warunków i sposobu lokalizacji zabudowy – realizacja zabudowy powinna w jak najmniejszym stopniu ingerować w obecne ukształtowanie powierzchni terenu z zastosowaniem najnowocześniejszych rozwiązań technicznych i konstrukcyjnych.

4. Zakazy zabudowy, o których mowa w ustaleniach niniejszego planu, nie obowiązują w stosunku do inwestycji celu publicznego w przypadku gdy lokalizacja tych inwestycji jest zgodna z przepisami odrębnymi.

§ 7. Zasady obsługi w zakresie infrastruktury technicznej.

1. W granicach planu każda z wyznaczanych działek budowlanych przeznaczonych pod zabudowę musi mieć zapewnioną możliwość przyłączenia do zewnętrznych sieci technicznego uzbrojenia w zakresie instalacji: wodnej, elektrycznej, kanalizacyjnej.

2. Ustalonymi w planie lokalizacjami w/w sieci i urządzeń są pasy terenu w liniach rozgraniczających dróg. Przebieg sieci, lokalizacja urządzeń infrastruktury technicznej i ich eksploatacja na podstawie warunków dysponentów sieci – pozostaje do uściślenia w projekcie budowlanym.

3. Zaopatrzenie w wodę.
Zaopatrzenie w wodę przewiduje się z istniejącej sieci wodociągowej na podstawie warunków określonych przez dysponenta sieci.

4. Kanalizacja sanitarna, deszczowa, gromadzenie odpadów

a) Teren opracowania planu znajduje się w granicach obszaru wyznaczonej aglomeracji Zyndaki - Rozporządzenie nr 12 Wojewody Warmińsko-Mazurskiego z dnia 31 stycznia 2008 r. w sprawie wyznaczenia aglomeracji Rybno (Dz. Urz. Woj. Warm.-Maz. z 2008 r. Nr 24, poz. 556). Krajowy Program Oczyszczania Ścieków Komunalnych wyznacza datę realizacji w/w aglomeracji na dzień 31.12.2015 r.

Do czasu budowy kanalizacji sanitarnej dopuszcza się tymczasowe odprowadzenie ścieków: do szczelnego zbiornika bezodpływowego usytuowanego na terenie działki z obowiązkiem wywozu ścieków do oczyszczalni ścieków lub punktu zlewnego przy przepompowni ścieków.

Obowiązuje bezwzględny nakaz podłączenia obiektów budowlanych przeznaczonych na pobyt ludzi do kanalizacji sanitarnej z chwilą jej wybudowania;

b) Wody opadowe z projektowanej drogi odprowadzić poprzez odpływ powierzchniowy do odbiornika poprzedzonego urządzeniami oczyszczającymi. W przypadku poszczególnych działek budowlanych odpływ wody opadowej rozwiązać indywidualnie w obrębie danej działki;

c) Zagospodarowanie odpadów stałych – gromadzenie w pojemnikach na poszczególnych działkach i zorganizowany wywóz na składowisko odpadów.

5. Zaopatrzenie w energię elektryczną.
W celu zasilenia w energię elektryczną obszaru objętego planem należy przewidzieć budowę urządzeń nn 0,4 kV zasilanych z istniejących linii napowietrznej nn 0,4 kV. Wszystkie nowo projektowane linie elektroenergetyczne nn należy układać doziemnie. Dopuszcza się lokalizację sieci oraz urządzeń elektroenergetycznych w granicach terenu oznaczonego w planie symbolem ML.

W przypadku wystąpienia kolizji projektowanego zagospodarowania terenu z istniejącymi urządzeniami elektroenergetycznymi (elektroenergetyczna linia kablowa niskiego napięcia i łącza kablowo pomiarowe), należy je przebudować w kolidującym zakresie występującym z wnioskiem o wydanie warunków przebudowy do operatora sieci. Koszt przebudowy ponosi wnioskodawca. W korytarzach technicznych i wyznaczonych miejscach lokalizacji urządzeń elektroenergetycznych zabrania się nasadzania drzew i krzewów, wznoszenia budowli oraz budowy ogrodzeń.

Lokalizacja obiektów budowlanych w stosunku do istniejących i nowo projektowanych urządzeń energetycznych może być realizowana z uwzględnieniem odległości wynikających z odrębnych norm i przepisów. Informację o istniejących sieciach i urządzeniach elektroenergetycznych należy zamieszczać w aktach notarialnych sprzedaży gruntów.

6. Zaopatrzenie w gaz.

Na obszarach objętych planem nie występuje sieć gazowa średniego i niskiego ciśnienia. Gazyfikacja na warunkach technicznych określonych przez operatora sieci gazowej możliwa będzie w przypadku uzyskania odpowiednich wskaźników opłacalności ekonomicznej.

7. Sieć telekomunikacyjna.

Linie telekomunikacyjne należy wykonać za pomocą kabli doziemnych prowadzonych w liniach rozgraniczających dróg. W przypadku kolizji projektowanych obiektów z istniejącymi urządzeniami, należy je przebudować i dostosować do projektowanego zagospodarowania przestrzennego zgodnie z obowiązującymi przepisami, normami i warunkami przebudowy.

8. Zaopatrzenie w ciepło.

Zaopatrzenie w ciepło realizować w sposób indywidualny, z wyłączeniem paliw wysokoemisyjnych. Dopuszcza się stosowanie odnawialnych źródeł energii.

9. W przypadku kolizji projektowanych sieci i urządzeń z istniejącymi sieciami i urządzeniami infrastruktury technicznej należy je przebudować i dostosować do projektowanego zagospodarowania przestrzennego zgodnie z obowiązującymi przepisami, normami i warunkami przebudowy. Całość kosztów związanych z przebudową i zabezpieczeniem istniejących urządzeń i sieci ponosi Inwestor. Uzyskanie warunków technicznych od dysponenta sieci nastąpi na etapie projektu budowlanego.

§ 8. Wymagania wynikające z potrzeb kształtowania przestrzeni publicznych.
W granicach opracowania planu nie przewiduje się terenów przestrzeni publicznej.

Rozdział 2

§ 9. Zasady zabudowy i zagospodarowania terenów w granicach opracowania – karty terenów.

1. Karta terenu oznaczonego na rysunku planu symbolem ML

Symbol terenu ML	
1. Przeznaczenie terenu	Tereny zabudowy letniskowej (rekreacji indywidualnej)
2. Zasady kształtowania zabudowy i zagospodarowania terenu	<p>a) Na wyznaczonej działce zezwala się: na lokalizację jednego budynku rekreacji indywidualnej i jednego budynku gospodarczego lub garażu lub jednego budynku gospodarczo-garażowego.</p> <p>b) Powierzchnia biologicznie czynna działki minimum 70%.</p> <p>c) Dopuszczalna powierzchnia zabudowy 15%.</p> <p>d) Nieprzekraczalna linia zabudowy 6 m od linii rozgraniczającej z drogą KDW.</p> <p>e) Zakazuje się lokalizacji obiektów budowlanych w odległości 100 m od brzegów jeziora Gielądzkiego.</p> <p>Ustalenia dotyczące budynków rekreacji indywidualnej:</p> <p>f) Wysokość budynków do dwóch kondygnacji nadziemnych (w tym poddasze użytkowe); wysokość budynków maksymalnie 10 m.</p> <p>g) Dachy budynków kształtować jako dwuspadowe lub wielospadowe o kącie nachylenia połaci 30-45°. Dachy kryte dachówką ceramiczną w kolorze czerwonym.</p> <p>h) Kalenice kształtować równoległe do drogi KDW.</p> <p>i) Do wykończenia budynków stosować materiały tradycyjne np.: tynki naturalne w pastelowych kolorach, drewno, kamień, cegła. itp.</p> <p>Ustalenia dotyczące budynków gospodarczych:</p> <p>j) Powierzchnia zabudowy gospodarczej i garażowej nie może przekraczać 35% powierzchni zabudowy budynku mieszkalnego.</p> <p>k) Wysokość budynku gospodarczego, garażu lub budynku gospodarczo-garażowego jedna kondygnacja nadziemna (dachy dwuspadowe, kryte dachówką ceramiczną w kolorze czerwonym; poddasze nieużytkowe).</p>
3. Zasady ochrony i kształtowania ładu przestrzennego	Ustalenia zawarte w § 4.
4. Zasady podziału nieruchomości	Zasady podziału na działki określa rysunek planu. Minimalna szerokość frontu działek wynosi 30 m, a minimalna powierzchnia 2000 m ² .
5. Zasady ochrony środowiska, przyrody i krajobrazu kulturowego	Ustalenia zawarte w § 6.
6. Zasady obsługi w zakresie komunikacji	<p>a) Obsługa komunikacyjna terenu ML z drogi oznaczonej na rysunku planu symbolem KDW.</p> <p>b) Miejsca parkingowe zapewnić w granicach własnej działki w ilości min. 2 stanowisk.</p>

7. Zasady obsługi w zakresie infrastruktury technicznej	Ustalenia zawarte w § 7.
8. Tymczasowe użytkowanie i zagospodarowanie terenu	Do czasu realizacji planu teren należy użytkować w sposób dotychczasowy.

2. Karta terenu oznaczonego na rysunku planu symbolem KDW

Symbol terenu KDW	
1. Przeznaczenie terenu	Teren drogi wewnętrznej.
2. Zasady kształtowania i zagospodarowania terenu	Droga docelowo o nawierzchni utwardzonej, pozwalającej na wsiąkanie wód opadowych. Minimalna szerokość drogi w liniach rozgraniczających 6 m.
4. Zasady obsługi w zakresie infrastruktury technicznej	W pasie rozgraniczającym drogi dopuszcza się prowadzone sieci infrastruktury technicznej.
5. Tymczasowe użytkowanie i zagospodarowanie terenu	Do czasu realizacji planu teren należy użytkować w sposób dotychczasowy.

§ 10. Zadania dla realizacji celów publicznych.

Na terenie objętym planem nie przewiduje się inwestycji celu publicznego oraz inwestycji z zakresu infrastruktury technicznej należącej do zadań własnych gminy.

§ 11. Stawki dla naliczenia opłat planistycznych.

Zgodnie z art. 15 ust. 2 pkt 12 i art. 36 ust. 4 ustawy z dnia 27 marca 2003 r. o planowaniu i zagospodarowaniu przestrzennym, ustala się poniższe wysokości stawek procentowych dla naliczania opłat z tytułu wzrostu wartości nieruchomości związanych z uchwaleniem niniejszego planu:

Oznaczenie przeznaczenia terenu	Wysokość procentowa stawki
ML	5%
KDW	0,1%

§ 12. Postanowienia końcowe.

1. Wykonanie uchwały powierza się Wójtowi Gminy Sorkwity.

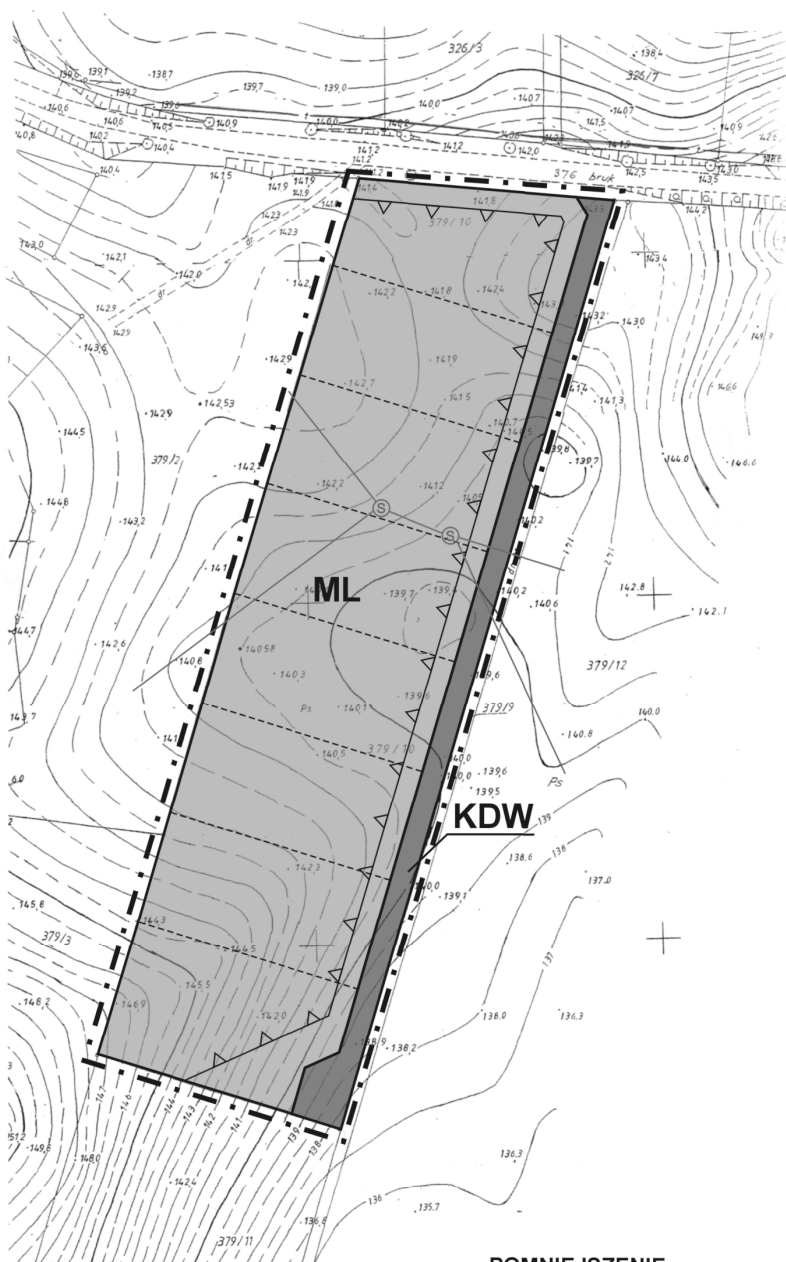
2. Wójt Gminy Sorkwity przechowuje i udostępnia do wglądu plan oraz wydaje w jego przedmiocie stosowne wypisy i wyrysy.

3. Uchwała wchodzi w życie po upływie 30 dni od daty jej ogłoszenia w Dzienniku Urzędowym Województwa Warmińsko-Mazurskiego. Uchwała podlega ogłoszeniu na tablicy ogłoszeń oraz publikacji na stronie internetowej Urzędu Gminy Sorkwity.

Przewodnicząca Rady
Barbara Zmitrowicz-Wiszniowska









Załącznik nr 1
do uchwały nr VII/39/2011
Rady Gminy Sorkwity
z dnia 18 kwietnia 2011 r.

MIEJSCOWY PLAN ZAGOSPODAROWANIA PRZESTRZENNEGO W CZĘŚCI MIEJSCOWOŚCI ZYNDAKI, GMINA SORKWITY




WYRYS ZE STUDIUM UWARUNKOWAŃ I
KIERUNKÓW ZAGOSPODAROWANIA
PRZESTRZENNEGO GMINY SORKWITY

OZNACZENIA

-  GRANICA OPRACOWANIA
-  LINIA ROZGRANICZAJĄCA TERENY O RÓŻNYM PRZEZNACZENIU
-  ZASADY PODZIAŁU NA DZIAŁKI
-  NIEPRZEKRACZALNA LINIA ZABUDOWY
-  TEREN ZABUDOWY REKREACJI INDYWIDUALNEJ
-  TEREN DROGI WEWNĘTRZNEJ
-  SIEĆ DRENAŻOWA \varnothing 10
-  STUDNIA MELIORACYJNA

POMNIEJSZENIE
ZE SKALI
1 : 1 000



MAPA SYTUACYJNO-WYSOKOSCIOWA
w skali 1:5000
aktualna mapa do celów projektowych
oprac. mgr inż. Andrzej Kozłowski
gmina: Sorkwity
obst. Zyndaki
obst. Sorkwity
Miejscowość: Sorkwity
KRS: 0001-002000
KRS: 0001-002000
Miejscowość: Sorkwity

STANOWISKO WYKONAWCY
mgr inż. Andrzej Kozłowski
ul. Sorkwity 1
14-100 Sorkwity
tel. 22 44 11 111
www.kozlowski.pl

Załącznik nr 2
do uchwały nr VII/39/2011
Rady Gminy Sorkwity
z dnia 18 kwietnia 2011 r.

Rozstrzygnięcie o sposobie rozpatrzenia uwag wniesionych do projektu miejscowego planu zagospodarowania przestrzennego w części miejscowości Zyndaki, gmina Sorkwity.

W związku z art. 20 ust. 1 ustawy z dnia 27 marca 2003 r. o planowaniu i zagospodarowaniu przestrzennym (Dz. U. Nr 890, poz. 717 z późn. zm.) stwierdza się, że uwag do projektu planu nie wniesiono. Nie zachodziła więc konieczność ich rozpatrywania.

Załącznik nr 3
do uchwały nr VII/39/2011
Rady Gminy Sorkwity
z dnia 18 kwietnia 2011 r.

Rozstrzygnięcie w sprawie sposobu realizacji inwestycji z zakresu infrastruktury technicznej, które należą do zadań własnych gminy związane z miejscowym planem zagospodarowania przestrzennego w części miejscowości Zyndaki, gmina Sorkwity

W związku z art. 20 ust. 1 ustawy z dnia 27 marca 2003 r. o planowaniu i zagospodarowaniu przestrzennym (Dz. U. Nr 80, poz. 717 z późn. zm.) stwierdza się, że na terenie objętym planem nie występują inwestycje z zakresu infrastruktury technicznej należących do zadań własnych gminy.

1335

UCHWAŁA Nr IX/60/2011

Rady Miejskiej w Dobrym Mieście

z dnia 28 kwietnia 2011 r.

w sprawie wykazu kąpielisk na rok 2011 na terenie Gminy Dobre Miasto

Na podstawie art. 18 ust. 2 pkt 15 ustawy z dnia 8 marca 1990 r. o samorządzie gminnym (tekst jednolity Dz. U. z 2001 r., Nr 142, poz. 1591, zmiany: Dz. U. z 2002 r. Nr 23, poz. 220, Nr 62, poz. 558, Nr 113, poz. 984, Nr 214, poz. 1806, Nr 153, poz. 127; Dz. U. z 2003 r. Nr 80, poz. 717, Nr 162, poz. 1568; Dz. U. z 2004 r. Nr 102, poz. 1055, Nr 116, poz. 1203; Dz. U. z 2005 r. Nr 172, poz. 1441, Nr 175, poz. 1457; Dz. U. z 2006 r. Nr 17, poz. 128, Nr 181, poz. 1337; Dz. U. z 2007 r. Nr 48, poz. 327; Nr 138, poz. 974; Nr 173, poz. 1218; Dz. U. z 2008 r. Nr 180, poz. 1111, Nr 223, poz. 1458; Dz. U. z 2009 r. Nr 52, poz. 420; Nr 157, poz. 1241; Dz. U. z 2010 r. Nr 28, poz. 142; Nr 28, poz. 146; Nr 106, poz. 675; Nr 40, poz. 230) w związku z art. 9 ust. 1 pkt 10b i art. 34a ust. 1 ustawy z dnia 18 lipca 2001 Prawo wodne (t.j. Dz. U. z 2005 r. Nr 239, poz. 2019, zmiany Nr 267, poz. 2255, Dz. U. 2006 r. Nr 170, poz. 1217; Nr 227, poz. 1658; Dz. U. z 2007 r. Nr 21, poz. 125; Nr 64, poz. 427; Nr 75, poz. 493; Nr 88, poz. 587; Nr 176, poz. 1238; Nr 181, poz. 1286; Nr 147, poz. 1033; Nr 231, poz. 1704; Dz. U. z 2008 r. Nr 199, poz. 1227; Nr 227, poz. 1505; Dz. U. z 2009 r. Nr 168, poz. 1323; Nr 215, poz. 1664; Dz. U. z 2010 r. Nr 44,

poz. 253; Nr 96, poz. 620; Nr 182, poz. 1228) Rada Miejska w Dobrym Mieście uchwala, co następuje:

§ 1. 1. Ustala się następujące kąpieliska na terenie Gminy Dobre Miasto na rok 2011:

Istniejące Kąpielisko dla miasta Dobre Miasto w miejscowości Swobodna gmina Dobre Miasto zlokalizowane na dz. nr 2; 70/7; 6/11; 96/49; 102 obręb Swobodna.

2. Na rok 2011 ustala się sezon kąpieliskowy na terenie Gminy Dobre Miasto w okresie od 15.06.2011 do 15.09.2011 r.

§ 2. Wykonanie uchwały powierza się Burmistrzowi Dobrego Miasta.

§ 3. Uchwała wchodzi w życie, po upływie 14 dni od dnia ogłoszenia w Dzienniku Urzędowym Województwa Warmińsko-Mazurskiego.

Przewodnicząca Rady Miejskiej
Małgorzata Łańko