

3186

UCHWAŁA NR VIII/45/2011 RADY GMINY W NOWYM KAWĘCZYNIĘ

z dnia 31 sierpnia 2011 r.

zmieniająca uchwałę w sprawie szczegółowych zasad, sposobu i trybu umarzania, odraczania i rozkładania na raty spłaty należności pieniężnych, mających charakter cywilnoprawny, przypadających Gminie Nowy Kawęczyn lub jednostkom jej podległym

Na podstawie art. 18 ust. 2 pkt 15 ustawy z dnia 8 marca 1990 r. o samorządzie gminnym (Dz. U. z 2001 r. Nr 142, poz. 1591, z 2002 r. Nr 23, poz. 220, Nr 62, poz. 558, Nr 113, poz. 984, Nr 153, poz. 1271 i Nr 214, poz. 1806, z 2003 r. Nr 80, poz. 717 i Nr 162, poz. 1568, z 2004 r. Nr 102, poz. 1055, Nr 116, poz. 1203 i Nr 167, poz. 1759, z 2005 r. Nr 172, poz. 1441 i Nr 175, poz. 1457, z 2006 r. Nr 17, poz. 128 i Nr 181, poz. 1337, z 2007 r. Nr 48, poz. 327, Nr 138, poz. 974 i Nr 173, poz. 1218, z 2008 r. Nr 180, poz. 1111 i Nr 223, poz. 1458, z 2009 r. Nr 52, poz. 420 i Nr 157, poz. 1241 oraz z 2010 r. Nr 28, poz. 142 i 146, Nr 40, poz. 230 i Nr 106, poz. 675, z 2011 r. Nr 21, poz. 113, Nr 117, poz. 679, Nr 134, poz. 771 i Nr 149, poz. 887) oraz art. 59 ust. 1, 2 i 3 ustawy z dnia 27 sierpnia 2009 r. o finansach publicznych (Dz. U. z 2009 r. Nr 157, poz. 1240, z 2010 r. Nr 28, poz. 146, Nr 123, poz. 835, Nr 152, poz. 1020, Nr 238, poz. 1578 i Nr 257, poz. 1726) Rada Gminy w Nowym Kawęczynie uchwala, co następuje:

§ 1. W § 6 uchwały Nr XXXIV/187/2010 Rady

Gminy w Nowym Kawęczynie z dnia 11 sierpnia 2010 r. w sprawie szczegółowych zasad, sposobu i trybu umarzania, odraczania i rozkładania na raty spłaty należności pieniężnych, mających charakter cywilnoprawny, przypadających Gminie Nowy Kawęczyn lub jednostkom jej podległym (Dz. Urz. Woj. Łódzkiego Nr 251, poz. 2041) ust. 2 otrzymuje brzmienie:

„2. stosowanie ulg na wniosek, o którym mowa w § 5 uchwały, wymaga formy pisemnej i następuje na podstawie umowy lub porozumienia.”.

§ 2. Wykonanie uchwały powierza się Wójtowi Gminy Nowy Kawęczyn.

§ 3. Uchwała wchodzi w życie po upływie 14 dni od dnia ogłoszenia w Dzienniku Urzędowym Województwa Łódzkiego.

Przewodnicząca
Rady Gminy:
Małgorzata Meszka

3187

UCHWAŁA NR X/75/2011 RADY MIEJSKIEJ W OPOCZNIĘ

z dnia 26 sierpnia 2011 r.

w sprawie miejscowego planu zagospodarowania przestrzennego dla terenu położonego w północno-wschodniej części miasta Opoczna, przeznaczonego pod lokalizację cmentarza komunalnego

Na podstawie art. 20 ustawy z dnia 27 marca 2003 roku o planowaniu i zagospodarowaniu przestrzennym (Dz. U. Nr 80, poz. 717, z 2004 r. Nr 6, poz. 41, Nr 141, poz. 1492, z 2005 r. Nr 113, poz. 954, Nr 130, poz. 1087, z 2006 r. Nr 45, poz. 319, Nr 225, poz. 1635, z 2007 r. Nr 127, poz. 880, z 2008 r. Nr 199, poz. 1227, Nr 201, poz. 1237, Nr 220, poz. 1413, z 2010 r. Nr 24, poz. 124, Nr 75, poz. 474, Nr 106, poz. 675, Nr 119, poz. 804, Nr 149, poz. 996, Nr 155, poz. 1043, Nr 130, poz. 871, z 2011 r. Nr 32, poz. 159) w związku z art. 18 ust. 2 pkt 5 i art. 40 ust. 1 ustawy z dnia 8 marca 1990 roku o samorządzie gminnym (tekst jednolity: Dz. U. z 2001 r. Nr 142, poz. 1591, z 2002 r. Nr 23, poz. 220, Nr 62, poz. 558, Nr 113, poz. 984, Nr 153, poz. 1271, Nr 214, poz. 1806, z 2003 r. Nr 80, poz. 717, Nr 162, poz. 1568, zm. z 2004 r. Nr 102, poz.

1055, Nr 116, poz. 1203, Nr 102, poz. 1055, Nr 167, poz. 1759, z 2005 r. Nr 172, poz. 1551 i Nr 175, poz. 1457, z 2006 r. Nr 17, poz. 128, Nr 181, poz. 1337, z 2007 r. Nr 48, poz. 327, Nr 138, poz. 974, Nr 173, poz. 1218, z 2008 r. Nr 180, poz. 1111, Nr 223, poz. 1458, z 2009 r. Nr 52, poz. 420, Nr 157, poz. 1241, z 2010 r. Nr 28, poz. 142 i 146, Nr 40, poz. 230, Nr 106, poz. 675, z 2011 r. Nr 21, poz. 113, Nr 117, poz. 679) oraz w związku z Uchwałą Nr XXII/211/08 Rady Miejskiej w Opocznie z dnia 21 listopada 2008 r. w sprawie przystąpienia do sporządzenia miejscowego planu zagospodarowania przestrzennego położonego w północnowschodniej części miasta Opoczna, przeznaczonego pod lokalizację cmentarza komunalnego, po stwierdzeniu zgodności ze Studium uwarunkowań i kierunków zagospodarowania przestrzennego gminy

Opoczno, Rada Miejska w Opocznie uchwała, co następuje:

Rozdział 1 **Postanowienia ogólne**

§ 1. Uchwała się miejscowy plan zagospodarowania przestrzennego dla terenu położonego w północno-wschodniej części miasta Opoczna, przeznaczonego pod lokalizację cmentarza komunalnego, zwany dalej „planem”, w granicach określonych na załączniku graficznym do niniejszej uchwały.

§ 2. Ilekroć w przepisach uchwały jest mowa o:

- 1) przepisach odrębnych – należy przez to rozumieć przepisy ustaw wraz z aktami wykonawczymi, a także ograniczenia w dysponowaniu terenem, wynikające z prawomocnych decyzji administracyjnych;
- 2) terenie – należy przez to rozumieć teren funkcjonalny, dla którego obowiązują ustalenia planu, wyznaczony liniami rozgraniczającymi oraz określony symbolem terenu zgodnie z rysunkiem planu;
- 3) przeznaczeniu – należy przez to rozumieć funkcję, która zajmuje nie mniej niż 70% powierzchni działki gruntu bądź powierzchni użytkowej zlokalizowanych na działce budynków;
- 4) nieprzekraczalnej linii zabudowy – należy przez to rozumieć linię wyznaczoną na rysunku planu, określającą obszar, w którym należy lokalizować budynki, wiaty i altany, biorąc pod uwagę ich zewnętrzny obrys, do którego nie wlicza się schodów, pochylni, ganków, balkonów, tarasów oraz wykuszy, itp.;
- 5) obowiązującej linii zabudowy – należy przez to rozumieć wyznaczoną na rysunku planu linię usytuowania zewnętrznej ściany budynku, z dopuszczeniem cofnięcia jej na odcinku nie przekraczającym 30% długości danej elewacji w głąb działki budowlanej na głębokość nie większą niż 6,0 m oraz z dopuszczeniem lokalizowania schodów, pochylni, gzymsów, balkonów, wykuszy, ganków, tarasów itp. wysuniętych przed zewnętrzną ścianę budynku nie więcej niż 1,5 m. Obowiązująca linia zabudowy jest nieprzekraczalną linią zabudowy dla pozostałych budynków, wiat i altan;
- 6) usługach nieuciążliwych – należy przez to rozumieć usługi, których uciążliwość nie może powodować przekroczenia standardów jakości środowiska poza terenem, do którego prowadzący działalność ma tytuł prawny i które nie są zaliczane do przedsięwzięć mogących zawsze lub potencjalnie znacząco oddziaływać na środowisko;
- 7) wskaźniku powierzchni zabudowy – należy przez to rozumieć wielkość powierzchni zabudowy w stosunku do powierzchni działki lub terenu objętego jednym zamierzeniem budowlanym;
- 8) udziale powierzchni biologicznie czynnej – należy przez to rozumieć stosunek terenu biologicznie

czynnego, o którym mowa w § 3 pkt 22 rozporządzenia Ministra Infrastruktury w sprawie warunków technicznych, jakim powinny odpowiadać budynki i ich usytuowanie z dnia 12 kwietnia 2002 r. (Dz. U. Nr 75, poz. 690) do powierzchni działki lub terenu objętego jednym zamierzeniem budowlanym;

- 9) wysokości zabudowy – należy przez to rozumieć wymiar mierzony od poziomu terenu przy wejściu głównym do budynku, do najwyższej położonej krawędzi dachu (kalenicy) lub najwyższego punktu zbiegu połączy dachowych dla budynków o dachach spadzistych.

§ 3. Uchwała składa się z następujących, integralnych części:

- 1) tekstu planu, stanowiącego treść uchwały;
- 2) rysunku planu w skali 1:1000, stanowiącego załącznik graficzny nr 1;
- 3) rozstrzygnięcia dotyczącego sposobu realizacji, zapisanych w planie, inwestycji z zakresu infrastruktury technicznej, które należą do zadań własnych gminy oraz zasad ich finansowania zgodnie z przepisami o finansach publicznych, stanowiącego załącznik nr 2.

§ 4. Ustala się następujące przeznaczenie terenów objętych planem:

- 1) tereny zieleni urządzonej i zabudowy usług nieuciążliwych, oznaczone na rysunku planu symbolem ZP/U;
- 2) tereny zieleni urządzonej, oznaczone na rysunku planu symbolem ZP;
- 3) tereny cmentarzy, oznaczone na rysunku planu symbolem ZC;
- 4) tereny dróg publicznych klasy Z, oznaczone na rysunku planu symbolem KDZ;
- 5) tereny dróg publicznych klasy D, oznaczone na rysunku planu symbolem KDD;
- 6) tereny infrastruktury technicznej elektroenergetycznej, oznaczone na rysunku planu symbolem E.

§ 5. Rysunek planu obowiązuje w zakresie ustaleń:

- 1) granicy obszaru objętego planem;
- 2) linii rozgraniczającej tereny o różnym przeznaczeniu lub różnych zasadach zagospodarowania;
- 3) nieprzekraczalnej linii zabudowy;
- 4) obowiązującej linii zabudowy;
- 5) granicy strefy wywierania bezpośredniego wpływu cmentarza na środowisko;
- 6) wymiarowania;
- 7) przeznaczenia terenów, oznaczonego odpowiednio symbolem literowym i numerem wyróżniającym je spośród innych terenów.

§ 6. Rysunek planu zawiera oznaczenia informacyjne, niebędące ustaleniem planu, określające:

- 1) linię podziału wewnętrznego;
- 2) granicę nawierzchni pieszej i jezdnej;
- 3) lokalizację stanowisk parkingowych;
- 4) powierzchnię terenu.

§ 7. 1. Ustala się strefę wywierania bezpośredniego wpływu cmentarza na środowisko, obejmującą obszar wyznaczony na rysunku planu granicą strefy.

2. W strefie, o której mowa w ust. 1, ustala się:

- 1) zakaz budowy zakładów produkujących artykuły żywności, zakładów żywienia zbiorowego bądź zakładów przechowujących artykuły żywności;
- 2) lokalizacji studzien, źródeł i strumieni, służących do czerpania wody do picia i potrzeb gospodarczych.

Rozdział 2

Kształtowanie ładu przestrzennego i przestrzeni publicznych

§ 8. 1. Ustala się następujące tereny jako przestrzenie publiczne:

- 1) tereny zieleni urządzonej, oznaczone symbolem ZP;
- 2) tereny cmentarzy, oznaczone symbolem ZC;
- 3) tereny dróg publicznych klasy Z, oznaczone symbolem KDZ;
- 4) tereny dróg publicznych klasy D, oznaczone symbolem KDD.

2. Dla terenów określonych w ust. 1, ustala się zastosowanie jednolitych pod względem kolorystyki, materiałów oraz wymiarów poszczególnych elementów małej architektury, takich jak: latarnie, ławki, śmietniki, itp.

3. Terenów, o których mowa w ust. 1, nie należy traktować jako „obszarów przestrzeni publicznych” w rozumieniu przepisów odrębnych.

§ 9. W zakresie kształtowania ładu przestrzennego, ustala się:

- 1) dla terenu ZP/U1 układ najdłuższej kalenicy budynku równoległe do drogi, z której jest obsługiwany z dopuszczalnym odchyleniem o 5°;
- 2) zakaz budowy tymczasowych obiektów budowlanych;
- 3) zakaz budowy wolnostojących nośników reklamowych na terenach oznaczonych symbolami: KDZ, KDD, ZP, ZC;
- 4) dopuszczenie budowy wolno stojących nośników reklamowych, na terenach oznaczonych symbolem ZP/U, o powierzchni od 1,5 m² do 2 m² i wysokości do 3,0 m.

Rozdział 3

Ochrona środowiska i przyrody

§ 10. W zakresie ochrony środowiska, ustala się:

- 1) zakaz lokalizacji przedsięwzięć, które są zaliczane do przedsięwzięć mogących zawsze lub potencjalnie znacząco oddziaływać na środowisko, w rozumieniu przepisów odrębnych, za wyjątkiem sieci i obiektów infrastruktury technicznej;

- 2) odprowadzanie wód deszczowych z powierzchni dachów oraz powierzchni nieutwardzonych do gruntu w miejscu ich powstawania z dopuszczeniem odprowadzania na tereny ZP, zgodnie z przepisami odrębnymi;

- 3) w zakresie odprowadzania wód deszczowych z utwardzonych powierzchni dróg, parkingów i placów w sposób zapewniający oczyszczenie ścieków, w szczególności separację związków ropopochodnych, zgodnie z przepisami odrębnymi;
- 4) gromadzenie odpadów w urządzeniach przystosowanych do ich przechowywania, umieszczanych w osłoniętych miejscach, na podłożu nieprzepuszczalnym oraz odbiór i usuwanie zgodnie z systemem oczyszczania przyjętym w gospodarce komunalnej gminy.

§ 11. W rozumieniu przepisów ochrony środowiska, określających dopuszczalny poziom hałasu dla poszczególnych rodzajów terenów:

- 1) tereny oznaczone symbolem ZP/U wskazuje się jako tereny mieszkaniowo-usługowe;
- 2) tereny oznaczone symbolem ZP i ZC wskazuje się jako tereny rekreacyjno-wypoczynkowe.

Rozdział 4

Zasady rozbudowy i budowy systemów infrastruktury technicznej

§ 12. Ustala się budowę zbiorczych sieci i obiektów infrastruktury technicznej na terenach oznaczonych symbolami: ZP, ZC i KDZ i KDD.

§ 13. Ustala się prowadzenie nowo projektowanych sieci infrastruktury technicznej jako podziemnych za wyjątkiem przyłączy tymczasowych.

§ 14. Na terenach oznaczonych symbolami ZP/U, ZP, ZC dopuszcza się wydzielenie działek o powierzchni do 100 m² pod obiekty infrastruktury technicznej i sytuowanie ich tak, aby były dostępne z drogi publicznej oraz zgodnie z przepisami odrębnymi.

§ 15. Dla infrastruktury technicznej, ustala się:

- 1) w zakresie zaopatrzenia w wodę:
 - a) zaopatrzenie z projektowanej sieci wodociągowej,
 - b) zakaz lokalizacji indywidualnych ujęć wody,
 - c) przy budowie sieci wodociągowej uwzględnienie wymogów przeciwpożarowych, w szczególności w zakresie lokalizacji hydrantów zewnętrznych;
- 2) w zakresie odprowadzania ścieków bytowych:
 - a) podłączenie do projektowanej sieci kanalizacji sanitarnej,
 - b) odprowadzanie do istniejącej oczyszczalni ścieków obsługującej gminę,
 - c) zakaz lokalizacji bezodpływowych zbiorników na nieczystości ciekłe;
- 3) w zakresie odprowadzania wód deszczowych:
 - a) odprowadzanie wód deszczowych z po-

- wierzchni dachów oraz z powierzchni nie-utwardzonych – powierzchniowo,
- b) odprowadzanie wód deszczowych z utwardzonych powierzchni dróg, parkingów i placów do gminnej sieci kanalizacji deszczowej, a do czasu jej realizacji poprzez stosowanie lokalnych rozwiązań indywidualnych, zgodnie z przepisami odrębnymi;
 - 4) w zakresie gospodarki odpadami:
 - a) unieszkodliwianie zgodnie z gminnym systemem gospodarki odpadami,
 - b) stosowanie urządzeń służących do segregacji odpadów,
 - c) składowanie na składowisku odpadów komunalnych obsługującym gminę;
 - 5) w zakresie zaopatrzenia w gaz dopuszczenie zaopatrzenia z sieci lub indywidualnych źródeł;
 - 6) w zakresie zaopatrzenia w energię elektryczną:
 - a) zaopatrzenie z istniejących i projektowanych sieci elektroenergetycznych SN 15 kV oraz nN 0,4 kV znajdujących się na terenie planu,
 - b) budowę nowych stacji transformatorowych SN/nN na wydzielonych działkach z dostępem do drogi publicznej o wymiarach 3,0 m x 2,0 m dla stacji słupowych i 6,0 m x 5,0 m dla stacji wnetrzowych;
 - 7) w zakresie zaopatrzenia w ciepło:
 - a) zaopatrzenie z indywidualnych źródeł dostarczania ciepła,
 - b) stosowanie proekologicznych systemów ciepłych wykorzystujących gaz ziemny lub płynny, olej opałowy nisko siarkowy, energię słoneczną, pompy ciepła, biomasę, ekogroszek, itp.;
 - 8) w zakresie telekomunikacji – dopuszczenie budowy stacji bazowych telefonii komórkowej na terenie oznaczonym symbolem ZP1.
- 2) dopuszczenie budowy sieci i obiektów infrastruktury technicznej, dróg wewnętrznych, dojazdów, ścieżek rowerowych, małej architektury;
 - 3) następujące parametry i wskaźniki kształtowania zabudowy:
 - a) zabudowę wolno stojącą, szeregową lub bliźniaczą,
 - b) budynki jednokondygnacyjne,
 - c) wysokość zabudowy do 6,5 m,
 - d) dachy dwuspadowe o nachyleniu połaci od 25° do 35°,
 - e) budynki murowane,
 - f) zastosowanie w elewacjach budynków identycznych kolorów dla wszystkich nieruchomości w obrębie terenu,
 - g) zakaz stosowania sidingu i blachy, jako materiału wykończeniowego elewacji budynków;
 - 4) następujące parametry i wskaźniki zagospodarowania terenu:
 - a) obowiązującą linię zabudowy zgodnie z rysunkiem planu,
 - b) dopuszczenie sytuowania zabudowy bezpośrednio przy granicy z sąsiednią działką budowlaną,
 - c) maksymalny wskaźnik powierzchni zabudowy na 0,5,
 - d) minimalny udział powierzchni biologicznie czynnej na 40%,
 - e) wysokość ogrodzeń do 1,6 m,
 - f) zakaz stosowania w ogrodzeniach betonowych elementów prefabrykowanych i blachy,
 - g) minimalny front działki budowlanej na 10,0 m,
 - h) minimalną powierzchnię działki budowlanej na 200 m²;
 - 5) obsługę komunikacyjną przez zjazdy z drogi KDD1 poprzez teren ZP2;
 - 6) zapewnienie minimum 1 miejsca parkingowego na każde rozpoczęte 60 m² powierzchni użytkowej usług;
 - 7) lokalizację miejsc parkingowych obsługujących teren w obrębie terenu KDD1.

Rozdział 5

Zasady budowy systemów komunikacji

§ 16. 1. Jako podstawową sieć komunikacji drogowej ustala się tereny dróg publicznych, oznaczone symbolem KDZ i KDD.

2. Na terenach ZC1 i ZP1 ustala się dopuszczenie budowy dróg wewnętrznych oraz dojazdów i dojazdów jako uzupełniającej sieci komunikacyjnej.

§ 17. Ustala się powiązanie układu komunikacyjnego z układem zewnętrznym poprzez drogę KDZ1.

Rozdział 6

Przeznaczenie terenów i zasady ich zagospodarowania

§ 18. Dla terenów ZP/U1, ustala się:

- 1) przeznaczenie – tereny zieleni urządzonej i zabudowy usług nieuciążliwych;

§ 19. Dla terenów ZP1, ZP3, ZP4, ZP5, ustala się:

- 1) przeznaczenie – tereny zieleni urządzonej;
- 2) zakaz zabudowy za wyjątkiem obiektów infrastruktury technicznej i obsługi cmentarza, w tym kaplicy, kostnicy oraz domu przedpogrzebowego;
- 3) dopuszczenie budowy sieci i obiektów infrastruktury technicznej, parkingów, dróg wewnętrznych, dojazdów, ścieżek rowerowych, małej architektury;
- 4) następujące parametry i wskaźniki kształtowania zabudowy:
 - a) budynki jednokondygnacyjne,
 - b) wysokość zabudowy do 8,0 m,
 - c) dopuszczenie budowy dominanty wysokościowej (wieży, dzwonnicy etc.) o wysokości do 15,0 m,

- d) dachy o dowolnej geometrii i dowolnym nachyleniu połaci;
 - 5) następujące parametry i wskaźniki zagospodarowania terenu:
 - a) dopuszczenie sytuowania zabudowy bezpośrednio przy granicy z sąsiednią działką budowlaną,
 - b) maksymalny wskaźnik powierzchni zabudowy:
 - dla terenu ZP3 na 0,8,
 - dla terenów ZP1, ZP4, ZP5 na 0,05,
 - c) minimalny udział powierzchni biologicznie czynnej:
 - dla terenu ZP1 na 80%,
 - dla terenu ZP3 na 5%,
 - dla terenu ZP4 na 80%,
 - dla terenu ZP5 na 50%,
 - d) zakaz grodzenia;
 - 6) zakaz stosowania nawierzchni bitumicznych oraz z betonu wylewanego, za wyjątkiem nawierzchni ścieżek rowerowych;
 - 7) obsługę komunikacyjną:
 - a) dla terenu ZP1 przez zjazdy z drogi KDD1 bezpośrednio lub za pośrednictwem dróg wewnętrznych,
 - b) dla terenu ZP3 poprzez dojścia i dojazdy z drogi KDD1,
 - c) dla terenów ZP4, ZP5 przez maksymalnie 2 zjazdy bezpośrednio z drogi KDZ1.
- § 20.** Dla terenu ZP2, ustala się:
- 1) przeznaczenie – tereny zieleni urządzonej;
 - 2) zakaz zabudowy;
 - 3) dopuszczenie budowy sieci i obiektów infrastruktury technicznej, parkingów, dojazdów i dojazdów, ścieżek rowerowych, małej architektury;
 - 4) minimalny udział powierzchni biologicznie czynnej na 50%;
 - 5) zakaz stosowania nawierzchni bitumicznych oraz z betonu wylewanego, za wyjątkiem nawierzchni ścieżek rowerowych;
 - 6) budowę ciągu pieszego przy granicy z terenem ZP/U1 o szerokości nie mniejszej niż 2,0 m;
 - 7) nasadzenie pasa drzew w odstępach nie większych niż 10,0 m.
- § 21.** Dla terenu ZC1, ustala się:
- 1) przeznaczenie – teren cmentarza;
 - 2) dopuszczenie budowy sieci i urządzeń infrastruktury technicznej związanych z obsługą terenu;
 - 3) następujące parametry i wskaźniki kształtowania zabudowy i zagospodarowania terenu:
 - a) budynki jednokondygnacyjne,
 - b) wysokość zabudowy do 8,0 m,
 - c) dopuszczenie budowy dominanty wysokościowej (wieży, dzwonnicy etc.) o wysokości do 15,0 m,
 - d) dachy o dowolnej geometrii i dowolnym nachyleniu połaci,
 - e) maksymalny wskaźnik powierzchni zabudowy na 0,1,

- f) minimalny udział powierzchni biologicznie czynnej na 15%;
- 4) obsługę komunikacyjną poprzez zjazdy z drogi KDZ1 i KDD1;
- 5) lokalizację miejsc parkingowych obsługujących teren w obrębie terenu KDD1.

§ 22. Dla terenu KDZ1, ustala się:

- 1) przeznaczenie – tereny dróg publicznych klasy Z;
- 2) dopuszczenie budowy sieci infrastruktury technicznej;
- 3) szerokość w liniach rozgraniczających na 20,0 m;
- 4) oświetlenie drogi.

§ 23. Dla terenu KDD1, ustala się:

- 1) przeznaczenie – tereny dróg publicznych klasy D;
- 2) dopuszczenie budowy sieci infrastruktury technicznej;
- 3) szerokość w liniach rozgraniczających na 20,0 m;
- 4) wyposażenie w chodnik przy granicy z terenem ZC1;
- 5) oświetlenie drogi;
- 6) lokalizację miejsc parkingowych obsługujących teren ZP/U1 i ZC1.

§ 24. Dla terenu E1, ustala się:

- 1) przeznaczenie – tereny infrastruktury technicznej elektroenergetycznej;
- 2) dopuszczenie budowy wewnętrznej stacji transformatorowej w odległości 1,5 m od granicy z sąsiednią działką budowlaną lub bezpośrednio przy tej granicy.

Rozdział 7 Przepisy końcowe

§ 25. Do czasu zabudowy i zagospodarowania poszczególnych terenów zgodnie z określonym w planie przeznaczeniem, można je tymczasowo użytkować w sposób dotychczasowy lub użytkować do produkcji rolniczej, ogrodniczej, sadowniczej, w formie terenów zieleni, z zakazem utrwalania ich tymczasowego użytkowania oraz budowy obiektów budowlanych związanych z tymczasowym użytkowaniem.

§ 26. Ustala się stawkę procentową, wynikającą ze wzrostu wartości nieruchomości w wyniku uchwalenia planu miejscowego:

- 1) dla terenów oznaczonych symbolem ZP/U w wysokości 20%;
- 2) dla terenów oznaczonych symbolami ZP, ZC, KDZ, KDD, E w wysokości 10%.

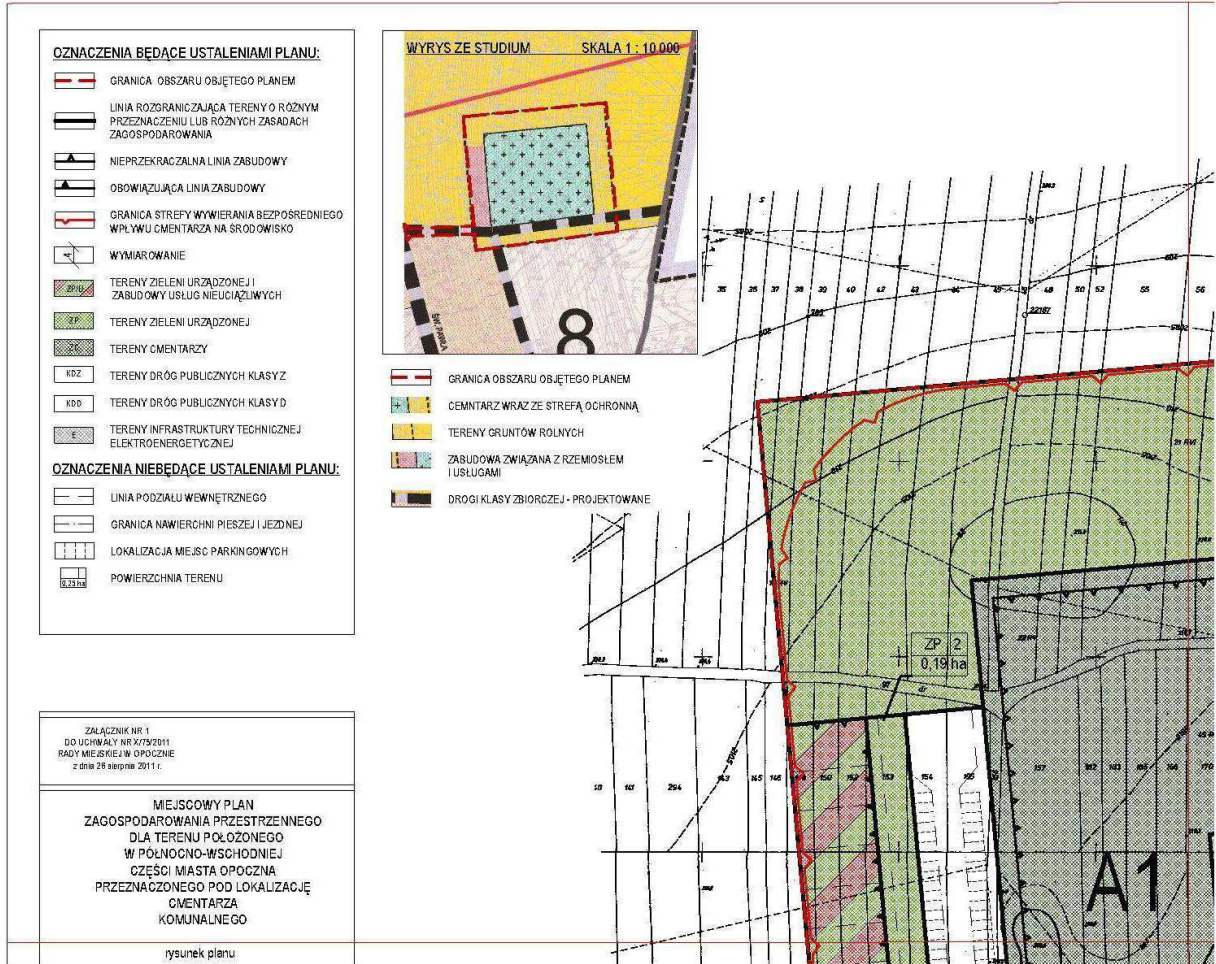
§ 27. Wykonanie uchwały powierza się Burmistrzowi Opoczna.

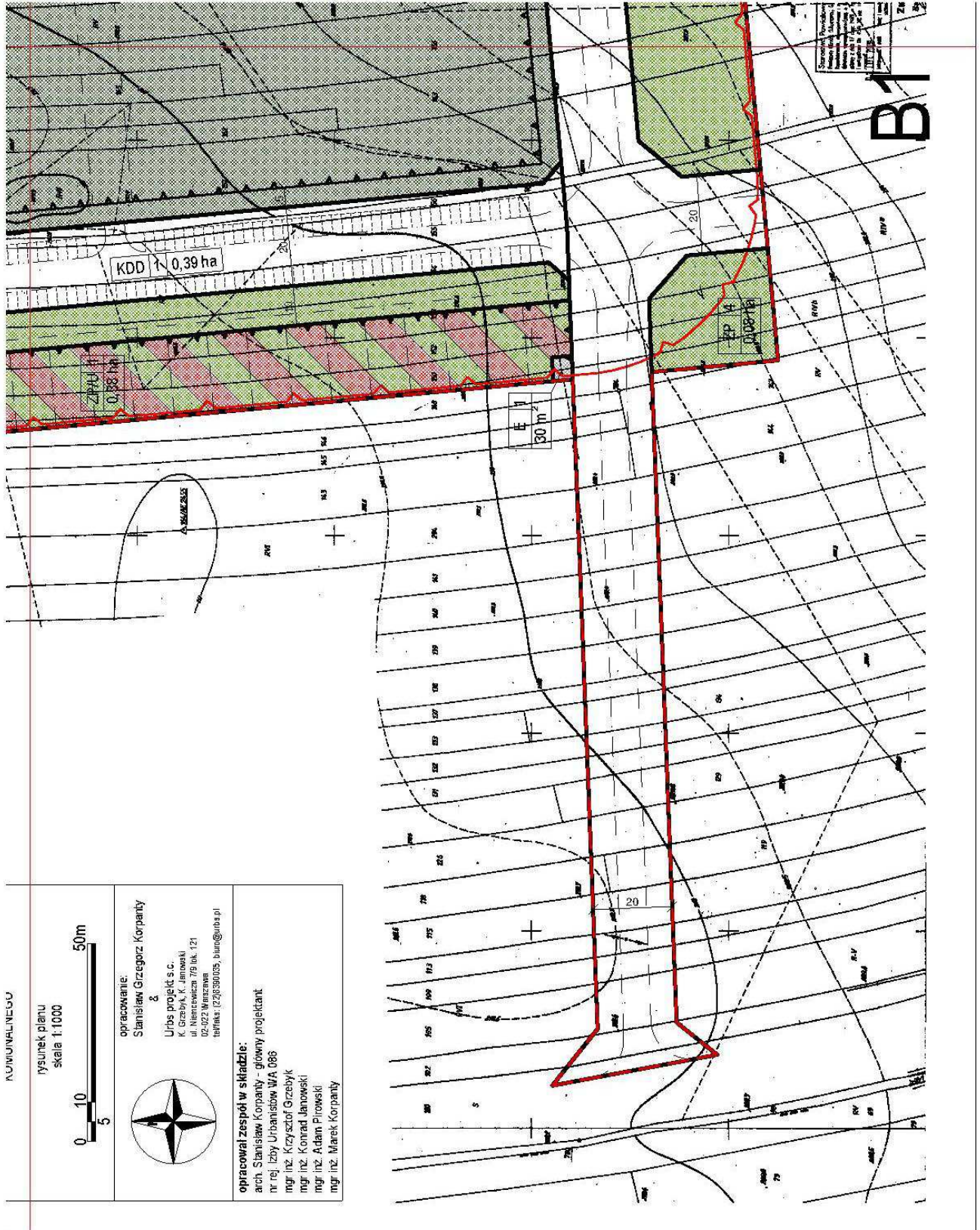
§ 28. Uchwała wchodzi w życie po upływie 30 dni od dnia jej ogłoszenia w Dzienniku Urzędowym Województwa Łódzkiego.

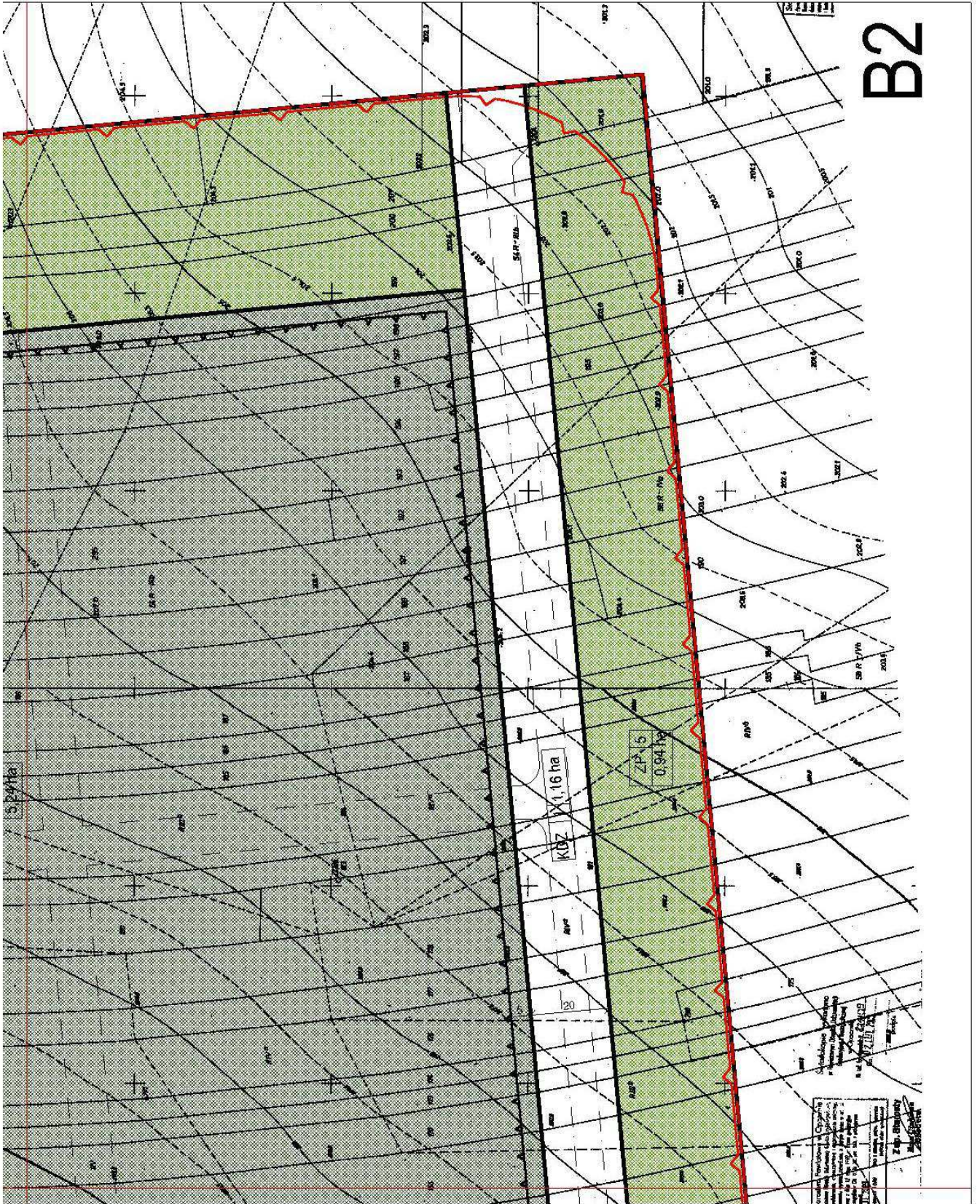
Przewodniczący Rady
Miejskiej w Opocznie:
Dziszlaw Wojciechowski

Załącznik nr 1
do uchwały nr X/75/2011
Rady Miejskiej w Opocznie
z dnia 26 sierpnia 2011 r.

RYSUNEK PLANU







B2

Załącznik nr 2
do uchwały nr X/75/2011
Rady Miejskiej w Opocznie
z dnia 26 sierpnia 2011 r.

ROZSTRZYGNIĘCIE DOTYCZĄCE SPOSOBU REALIZACJI, ZAPISANYCH W PLANIE, INWESTYCJI Z ZAKRESU INFRASTRUKTURY TECHNICZNEJ, KTÓRE NALEŻĄ DO ZADAŃ WŁASNYCH GMINY, ORAZ ZASADACH ICH FINANSOWANIA

| Lp. | INWESTYCJE Z ZAKRESU INFRASTRUKTURY TECHNICZNEJ | | SPOSÓB REALIZACJI* | | ZASADY FINANSOWANIA* | |
|-----|-------------------------------------------------|---------------|-----------------------------------------------------------------|-----------------------------------------------------------------------------------------------------------------------------------------------------------------------|-------------------------------------------------------------------------------------------------------------------------------------------|------------------------------------------------------------------------------------------------------------------------------------------------------------------------------------------------------|
| | | | Forma: 1 - zadania krótkookresowe 2 - zadanie wieloletnie | Odpowiedzialni za realizację współpracujący: 1- wójt, burmistrz, prezydent, 2 - wykonawca, 3 - pracownik urzędu właściwy do spraw infrastruktury 4 - inne | PROGNOZOWANE ŹRÓDŁA FINANSOWANIA 1 - dochody własne, 2 - dotacje, 3 - kredyty, pożyczki, 4 - obligacje komunalne, 5 - inne | POTENCJALNY UDZIAŁ INNYCH INWESTORÓW W FINANSOWANIU ZADANIA 1 - właściciele nieruchomości 2 - fundacje i organizacje wspomagające 3 - inwestorzy zewnętrzni 4 - inne X - nieokreślony |
| 1. | 2. | 3. | 4. | 5. | 6. | 7. |
| 1. | DROGI | WYKUP TERENÓW | 2 | 1+3 | 1+2+3+4 | x |
| 2. | PUBLICZNE | BUDOWA | 2 | 1+3 | 1+2+3+4 | x |
| 3. | POZOSTAŁE | WODOCIĄGI | 2 | 1+3 | 1+2+3+4 | x |
| 4. | | KANALIZACJA | 2 | 1+3 | 1+2+3+4 | x |

* wiersze nr 1-4 wypełnić odpowiednimi numerami z podanych w nagłówkach kolumn

3188

UCHWAŁA NR IX/52/2011 RADY GMINY SIERADZ

z dnia 5 września 2011 r.

w sprawie nadania statutu Gminnemu Ośrodkowi Pomocy Społecznej w Sieradzu

Na podstawie art. 7 ust. 1 pkt 6 oraz art. 18 ust. 1, art. 40 ust. 2 pkt 2, art. 41 ust. 1 ustawy z dnia 8 marca 1990 r. o samorządzie gminnym (Dz. U. z 2001 roku Nr 142, poz. 1591 zm.: z 2002 roku Nr 23, poz. 220, Nr 62, poz. 558, Nr 113, poz. 984, Nr 153, poz. 1271 i Nr 214, poz. 1806, z 2003 roku Nr 80, poz. 717, Nr 162, poz. 1568, z 2004 roku Nr 102, poz. 1055, Nr 116, poz. 1203, z 2005 roku Nr 172, poz. 1441, Nr 175, poz. 1457, z 2006 roku Nr 17, poz. 128, Nr 181, poz. 1337, z 2007 roku Nr 48, poz. 327, Nr 138, poz. 974, Nr 173, poz. 1218, z 2008 roku Nr 180, poz. 1111, Nr 223, poz. 1458, z 2009 r. Nr 52, poz. 420, Nr 157, poz. 1241, z 2010 r. Nr 28, poz. 142 i poz. 146, Nr 106, poz. 675, z 2011 roku Nr 21, poz. 113, Nr 117, poz. 679, Nr 134, poz. 777) oraz na podstawie art. 110 ustawy z dnia 12 marca 2004 roku o pomocy społecznej (t.j.: Dz. U. z 2009 r. Nr 175, poz. 1362, zm. Nr 157, poz. 1241, Nr 202, poz. 1551, Nr 219, poz. 1706,

Nr 221, poz. 1738, z 2010 r. Nr 40, poz. 229, Nr 81, poz. 527, Nr 125, poz. 842) uchwala się, co następuje:

§ 1. Nadaje się statut Gminnemu Ośrodkowi Pomocy Społecznej w Sieradzu, stanowiący załącznik do uchwały.

§ 2. Wykonanie uchwały powierza się Wójtowi Gminy Sieradz.

§ 3. Traci moc uchwała Nr XIX/77/08 Rady Gminy Sieradz z dnia 28 stycznia 2008 r. w sprawie uchwalenia statutu Gminnego Ośrodka Pomocy Społecznej w Sieradzu.

§ 4. Uchwała podlega publikacji w Dzienniku Urzędowym Województwa Łódzkiego i wchodzi w życie po upływie 14 dni od dnia ogłoszenia.

Przewodniczący Rady
Gminy w Sieradzu:
Jan Jarząb