



DZIENNIK URZĘDOWY

WOJEWÓDZTWA OPOLSKIEGO

Opole, dnia 1 lutego 2012 r.

Poz. 184

UCHWAŁA NR XII/101/11 RADY GMINY ŁAMBINOWICE

z dnia 29 grudnia 2011 r.

w sprawie zmiany miejscowego planu zagospodarowania przestrzennego w rejonie ulicy Obozowej w Łambinowicach obejmującego tereny oznaczone symbolem 48aU, 49ZP, 50aKS, 50bZi, 46UHG, 48bUS, 48cKS, 47aUO

Na podstawie art. 18 ust. 2 pkt 5 ustawy z dnia 8 marca 1990 r. o samorządzie gminnym (Dz. U. z 2001 r. Nr 142, poz. 1591, z 2002 r. Nr 23, poz. 220, Nr 62, poz. 558, Nr 113, poz. 984, Nr 153, poz. 1271 i Nr 214, poz. 1806, z 2003 r. Nr 80, poz. 717 i Nr 162, poz. 1568, z 2004 r. Nr 102, poz. 1055, Nr 116, poz. 1203 i Nr 167, poz. 1759, z 2005 r. Nr 172, poz. 1441 i Nr 175, poz. 1457, z 2006 r. Nr 17, poz. 128 i Nr 181, poz. 1337, z 2007 r. Nr 48, poz. 327, Nr 138, poz. 974 i Nr 173, poz. 1218, z 2008 r. Nr 180, poz. 1111 i Nr 223, poz. 1453 oraz z 2009 r. Nr 52, poz. 420 i Nr 157, poz. 1241, z 2010 r. Nr 28, poz. 142 i 146, Nr 40, poz. 230, Nr 106, poz. 675) oraz art. 20 ust. 1 w związku z art. 27 ustawy z dnia 27 marca 2003 r. o planowaniu i zagospodarowaniu przestrzennym (Dz. U. Nr 80, poz. 717, z 2004 r. Nr 6, poz. 41, Nr 141, poz. 1492, z 2005 r. Nr 113, poz. 954, Nr 130, poz. 1087, z 2006 r. Nr 45, poz. 319, Nr 225, poz. 1635, z 2007 r. Nr 127, poz. 880, z 2008 r. Nr 199, poz. 1227, Nr 201, poz. 1237, Nr 220, poz. 1413 oraz z 2010 r. Nr 24, poz. 124, Nr 75, poz. 474, Nr 106, poz. 675, Nr 119, poz. 804, Nr 130, poz. 871, Nr 149, poz. 996, Nr 155, poz. 1043) oraz uchwały Nr VII/61/11 Rady Gminy w Łambinowicach z dnia 16 czerwca 2011 r. w sprawie przystąpienie do sporządzenia zmiany miejscowego planu zagospodarowania przestrzennego w rejonie ulicy Obozowej w Łambinowicach obejmującego tereny oznaczone symbolem 48aU, 49ZP, 50aKS, 50bZi, 46UHG, 48bUS, 48cKS, 47aUO po stwierdzeniu, że nie narusza ustaleń Studium uwarunkowań i kierunków zagospodarowania przestrzennego gminy Łambinowice Rada Gminy w Łambinowicach uchwala, co następuje:

§ 1. Uchwala się zmianę miejscowego planu zagospodarowania przestrzennego w rejonie ulicy Obozowej w Łambinowicach obejmującego tereny oznaczone symbolem 48aU, 49ZP, 50aKS, 50bZi, 46UHG, 48bUS, 48cKS, 47aUO uchwalonego uchwałą nr XXXVII/259/2002 Rady Gminy w Łambinowicach z dnia 4 kwietnia 2002 r. wraz ze zmianą uchwaloną uchwałą nr XXIV/137/08 Rady Gminy w Łambinowicach z dnia 30 grudnia 2008 r. oraz zmianą uchwaloną uchwałą nr XXXIX/241/10 Rady Gminy w Łambinowicach z dnia 24 czerwca 2010 r.

§ 2. Zmiana miejscowego planu zagospodarowania przestrzennego wsi Łambinowice, składa się z:

1. tekstu zmiany miejscowego planu zawartego w niniejszej uchwale;
2. rysunku zmiany miejscowego planu w skali 1:1000, stanowiącego załącznik nr 1 do niniejszej uchwały;
3. rozstrzygnięcia o sposobie realizacji, zapisanych w zmianie planu, inwestycji z zakresu infrastruktury technicznej, które należą do zadań własnych gminy oraz zasadach ich finansowania stanowiącego załącznik nr 2 do niniejszej uchwały;
4. rozstrzygnięcia o sposobie rozpatrzenia uwag do projektu zmiany planu stanowiącego załącznik nr 3 do niniejszej uchwały.

DZIAŁ I PRZEPISY OGÓLNE

§ 3. W miejscowym planie zagospodarowania przestrzennego wsi Łambinowice wprowadza się następujące zmiany:

- 1) koryguje się na rysunku planu granice terenu 48bUS, z którego wydziela się teren 48dUH i w części drogę 24aKL oraz poszerza się tereny 48cKS i 49ZP;
- 2) koryguje się na rysunku planu granice terenu 48cKS poprzez wydzielenie drogi 24aKL;
- 3) zmienia się funkcję i granice terenu oznaczonego symbolem 50aKS, który przeznaczony jest pod teren zabudowy mieszkaniowej jednorodzinnej oznaczonej symbolem 50aMN oraz wydziela się drogę oznaczoną symbolem 23KdD;
- 4) dopisuje się dodatkowe ustalenia szczegółowe dla terenów 48dUH, 46UHG i 50aMN;
- 5) poszerza się na rysunku planu granice terenu 48aU poprzez zmniejszenie terenu 46UHG.

§ 4.1. Przedmiotem ustaleń zmiany planu są:

- 1) zmiana granic terenów;
- 2) wprowadzenie dodatkowych szczególnych warunków zabudowy i zagospodarowania;
- 3) wprowadzenie dodatkowych zasad obsługi w zakresie infrastruktury technicznej;
- 4) wprowadza się nowe ustalenia dotyczące granic i sposobów zagospodarowania terenów lub obiektów podlegających ochronie, ustalonych na podstawie odrębnych przepisów;
- 5) wprowadzenie dodatkowych ustaleń dotyczących stawki procentowej stanowiącej podstawę do określania opłat.

2. W ustaleniach zmiany planu nie zmienia się określonych w planie:

- 1) zasad ochrony wartości kulturowych;
- 2) zasad obsługi w zakresie komunikacji drogowej;
- 3) zadań dla realizacji celów publicznych;
- 4) zasad ochrony środowiska.

3. W ustaleniach zmiany planu odstępuje się od ustalenia szczegółowych zasad i warunków scalenia nieruchomości i ich ponownego podziału na działki gruntu, ponieważ w niniejszym planie nie określono obszarów (i ich granic) podlegających scaleniu i podziałowi przez gminę, zgodnie z ustawą o gospodarce nieruchomościami.

§ 5.1. Następujące oznaczenia graficzne rysunku zmiany planu są obowiązującymi ustaleniami planu:

- 1) granica terenu objętego zmianą planu, jako granica obowiązywania ustaleń zmiany planu;
- 2) linie rozgraniczające tereny;
- 3) nieprzekraczalne linie zabudowy;
- 4) symbole określające zasadniczą funkcję terenu.

2. Pozostałe oznaczenia graficzne mają charakter informacyjny lub postulatywny.

§ 6. Ilekroć w przepisach niniejszej uchwały jest mowa o:

- wskaźniku intensywności zabudowy - należy przez to rozumieć stosunek powierzchni wszystkich kondygnacji budynku w zewnętrznym obrysie ścian, do powierzchni działki budowlanej.

DZIAŁ II USTALENIA SZCZEGÓŁOWE

§ 7. W uchwale Nr XXXVII/259/2002 Rady Gminy w Łambinowicach z dnia 4 kwietnia 2002 r. w sprawie miejscowego planu zagospodarowania przestrzennego w rejonie ulicy obozowej we wsi Łambinowice wprowadza się następujące zmiany:

1. W § 5 w ustaleniach szczegółowych po symbolu 68MN wprowadza się dodatkowy symbol 50aMN.
2. W § 5 w ustaleniach szczegółowych dopisuje się pkt 20 w brzmieniu:
„20) dla terenu 50aMN ponadto:
 - a) nakazuje się przyjąć wskaźnik intensywności zabudowy od 0,2 do 0,5,
 - b) nakazuje się powierzchnię biologicznie czynną nie mniejszą niż 40%,
 - c) zakazuje się lokalizacji obiektów budowlanych tymczasowych za wyjątkiem okresu realizacji głównej zabudowy działki budowlanej,
 - d) dopuszcza się alternatywny podział terenu umożliwiający połączenie drogi 23KDD z planowaną drogą na działce 614/6.”.
3. W § 28 w ustaleniach szczegółowych po symbolu 46UHG wprowadza się dodatkowy symbol 48dUH.
4. W § 28 w ustaleniach szczegółowych dopisuje się pkt 8 w brzmieniu:
„8) dla terenu 48bUS dopuszcza się wjazd z terenu 47aUO lub 48aU lub 46UHG;”.
5. W § 28 w ustaleniach szczegółowych dopisuje się pkt 9 w brzmieniu:
„9) dla terenu 48dUH dodatkowo:
 - a) zakazuje się lokalizacji przedsięwzięć zaliczanych do mogących zawsze znacząco oddziaływać na środowisko”,
 - b) nakazuje się przyjąć wskaźnik intensywności zabudowy od 0,4 do 0,8,
 - c) nakazuje się powierzchnię biologicznie czynną min. 10%,
 - d) nakazuje się ograniczenia ponadnormatywnego uciążliwego oddziaływania działalności usługowej do granic terenu określonego tytułem prawnym do użytkowania,
 - e) dopuszcza się inwestycje celu publicznego z zakresu łączności publicznej, których lokalizacja odbywać się będzie na warunkach określonych w przepisach odrębnych,
 - f) nakazuje się powierzchnię działki nie zagospodarowaną przez obiekty budowlane przeznaczyć na zieleń urządzoną (zieleń skwerowa, zieleń rekreacyjna, itp.),
 - g) dopuszcza się odprowadzenie wody deszczowej z dachów obiektów usługowych na teren 49ZP (w sposób pośredni lub bezpośredni - np. zbiorniki kosztowe).”.
6. W § 33 w ustaleniach szczegółowych po symbolu 24Kl wprowadza się dodatkowy symbol 24aKL.
7. W § 34 zmienia się symbol terenu 23KD na symbol 23KDD.
8. W § 36 w zasadach obsługi w zakresie infrastruktury technicznej dopisuje się pkt 9 - 11 w brzmieniu:
„9) dopuszcza się niezanieczyszczone wody deszczowe w sposób pośredni odprowadzać do gruntu (stawy, podziemne zbiorniki kosztowe, studnie chłonne);
10) dopuszcza się realizację sieci teletechnicznych w liniach rozgraniczających dróg i ciągów pieszych;
11) nakazuje się włączenie terenu 24aKL do drogi 24KL.”.
9. Po § 36 dodaje się § 36a w brzmieniu:
„§ 36a. Ustalenia dotyczące granic i sposobów zagospodarowania terenów lub obiektów podlegających ochronie, ustalonych na podstawie odrębnych przepisów.
 1. Teren objęty zmianą planu położony jest w obszarze Głównego Zbiornika Wód Podziemnych nr 338 „Subzbiornik Paczków-Niemodlin”.
 2. Teren objęty planem położony na terenie strefy ochrony pośredniej ujęcia wody dla miasta Wrocławia ustanowionej decyzją Urzędu Wojewódzkiego we Wrocławiu nr RLS.gw.I.053/17/74 z dnia 31.03.1974 r.
 3. W strefie ochronnej określonej w ust.2 należy przestrzegać obowiązujących zakazów, nakazów i ograniczeń wynikających z ww. decyzji i przepisów szczególnych.”.

§ 8. W uchwale Nr XXIV/137/208 Rady Gminy w Łambinowicach z dnia 30 grudnia 2008 r. w sprawie zmiany miejscowego planu zagospodarowania przestrzennego w rejonie ulicy obozowej we wsi Łambinowice wprowadza się następujące zmiany:

1. W § 3 w ust. 1 w pkt 5 zmienia się symbol terenu 50aKS na symbol 50aMN.

2. W § 7 w ust. 4 dopisuje się pkt 7 w brzmieniu:

„7) dopuszcza się odprowadzenie wody deszczowej z dachów obiektów usługowych na teren 49ZP (w sposób pośredni lub bezpośredni-zbiorniki kosztowe)”.

3. W § 7 w ust. 6 skreśla się symbol terenu 50aKS.

§ 9. Ustala się stawkę procentową stanowiącą podstawę do określania opłat, o których mowa w art. 36 ust. 4 ustawy o planowaniu i zagospodarowaniu przestrzennym wynoszącą 30% dla wszystkich terenów objętych zmianą planu.

DZIAŁ III PRZEPISY KOŃCOWE

§ 10. Tracą moc dotychczasowe ustalenia miejscowego planu zagospodarowania przestrzennego w rejonie ulicy Obozowej w Łambinowicach uchwalonego uchwałą nr XXXVII/259/2002 Rady Gminy w Łambinowicach z dnia 4 kwietnia 2002 r. wraz ze zmianą uchwaloną uchwałą nr XXIV/137/08 Rady Gminy w Łambinowicach z dnia 30 grudnia 2008 r. oraz zmianą uchwaloną uchwałą nr XXXIX/241/10 Rady Gminy w Łambinowicach z dnia 24 czerwca 2010 r. w części objętej niniejszą zmianą planu.

§ 11. Wykonanie uchwały powierza się Wójtowi Gminy Łambinowice.

§ 12. Uchwała podlega ogłoszeniu w Dzienniku Urzędowym Województwa Opolskiego i wchodzi w życie po upływie 14 dni od dnia ogłoszenia.

Przewodniczący
Rady Gminy

Jarosław Gawlik

Załącznik Nr 1
do Uchwały Nr XII/101/11
Rady Gminy Łambinowice
z dnia 29 grudnia 2011 r.

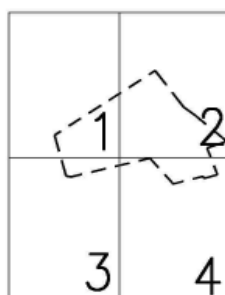
Zmiana miejscowego planu zagospodarowania przestrzennego w Łambinowicach obejmującego tereny oznaczone symbolem 48aU, 49ZP, 50aKS, 50bZI, 46UHG, 48bUS, 48cKS, 47aUO

WIEŚ ŁAMBINOWICE



**ZMIANA MIEJSCOWEGO PLANU ZAGOSPODAROWANIA PRZESTRZENNEGO
W ŁAMBINOWICACH OBEJMUJĄCEGO TERENY OZNACZONE SYMBOLEM 48aU,49ZP,
50aKS,50bZI,46UHG,48bUS,48cKS,47aUO SKALA 1:1000**

**ZAŁĄCZNIK NR 1 DO UCHWAŁY NR XII/101/11
RADY GMINY ŁAMBINOWICE Z DNIA 29 GRUDNIA 2011R.**



Podział na arkusze A4



BIURO
URBANISTYCZNO-ARCHITEKTONICZNE
"ARPLAN" s-ka z o.o.

Nasz adres: 48-304 NYSA, ul. 22 Stycznia 14, tel/fax 077 433 33 81

WIEŚ ŁAMBINOWICE



SKALA LINIOWA



**WYSRYS ZE STUDIUM UWARUNKWAŃ I KIERUNKÓW ZAGOSPODAROWANIA
PRZESTRZENNEGO GMINY ŁAMBINOWICE**

LEGENDA	
	GRANICA TERENU OBJĘTEGO ZMIANĄ PLANU
	LINIE ROZGRANICZAJĄCE TERENY O RÓŻNYM SPOSOBIE UŻYTKOWANIA
	LINIE ROZGR. TERENY O RÓŻNYM SPOSOBIE UŻYTKOWANIA--ORIENTACYJNE
	LINIE PODZIAŁU WEWNĘTRZNEGO
	LINIE PODZIAŁU WEWNĘTRZNEGO--ALTERNATYWNE
	NIEPRZEKRACZALNE LINIE ZABUDOWY
	ISTNIEJĄCE BUDYNKI
	TERENY ZABUDOWY MIESZKANIOWEJ JEDNORODZINNEJ
	TERENY ZABUDOWY USŁUGOWEJ Z ZAKRESU OŚWIATY
	TERENY ZABUDOWY USŁUGOWEJ
	TERENY ZABUDOWY USŁUGOWEJ Z ZAKRESU HANDLU
	TERENY SPORTU I REKREACJI
	TERENY ZIELENI PARKOWEJ
	TERENY ZIELENI IZOLACYJNEJ
	TERENY PARKINGÓW SAMOCHODÓW OSOBOWYCH
	DROGA DOJAZDOWA PUBLICZNA
	DROGA LOKALNA

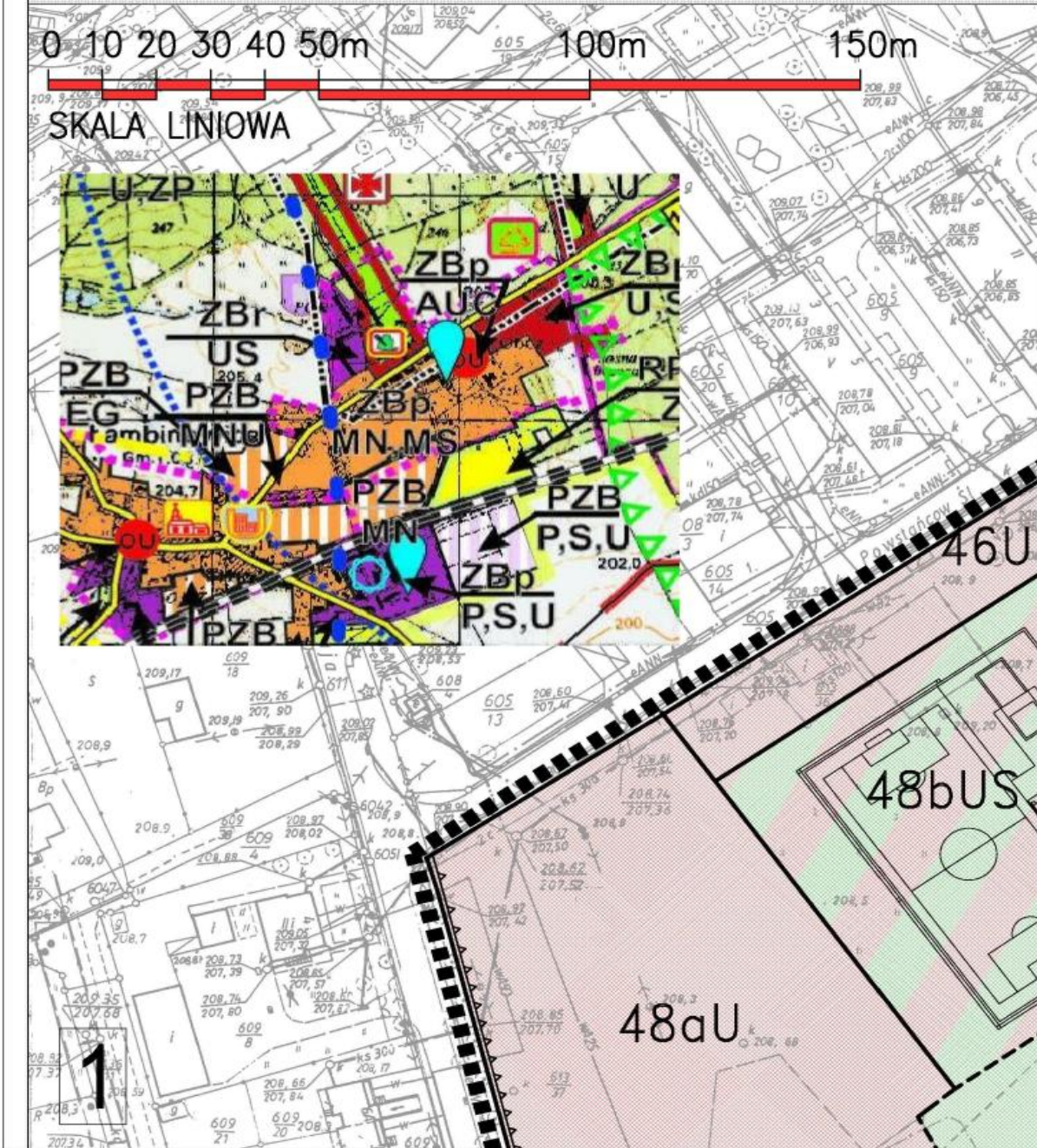
**ZAŁĄCZNIK NR 1 DO UCHWAŁY NR XII/101/11
RADY GMINY ŁAMBINOWICE Z DNIA 29 GRUDNIA 2011R.**

	BIURO URBANISTYCZNO-ARCHITEKTONICZNE "ARPLAN" s-ka z o.o.	
Nasz adres: 48-304 NYSA, ul. 22 –Stycznia 14, tel/fax 077 433 33 81		
TEMAT:	ZMIANA MIEJSCOWEGO PLANU ZAGOSPODAROWANIA PRZESTRZENNEGO W RELACJE LICY ODRĘCZNEJ W ŁAMBINOWICACH OBEJMUJĄCEGO TERENY OZNACZONE SYMBOLEM 48U,48ZP,50U,50Z,48UH,48U,48UH,48KS,47AU	DATA
ZAMAWIAJĄCY:	URZĄD GMINY W ŁAMBINOWICACH UL. GEN. ZAWADZKIEGO 29, 48-316 ŁAMBINOWICE	SKALA
AUTOR:	mgr inż. arch. Tadeusz Pawlik	BRANZA:
ASYSTENT:	mgr inż. Agata Szwed	upr.nr 1054/90

ZMIANA MIEJSCOWEGO PLANU ZAGOSPODAROWANIA PRZESTRZENI W ŁAMBINOWICACH OBEJMUJĄCEGO TERENY OZNACZONE SYGNALIZACJĄ 46UH,48bUS,48cKS,47aUO

0 10 20 30 40 50m 100m 150m

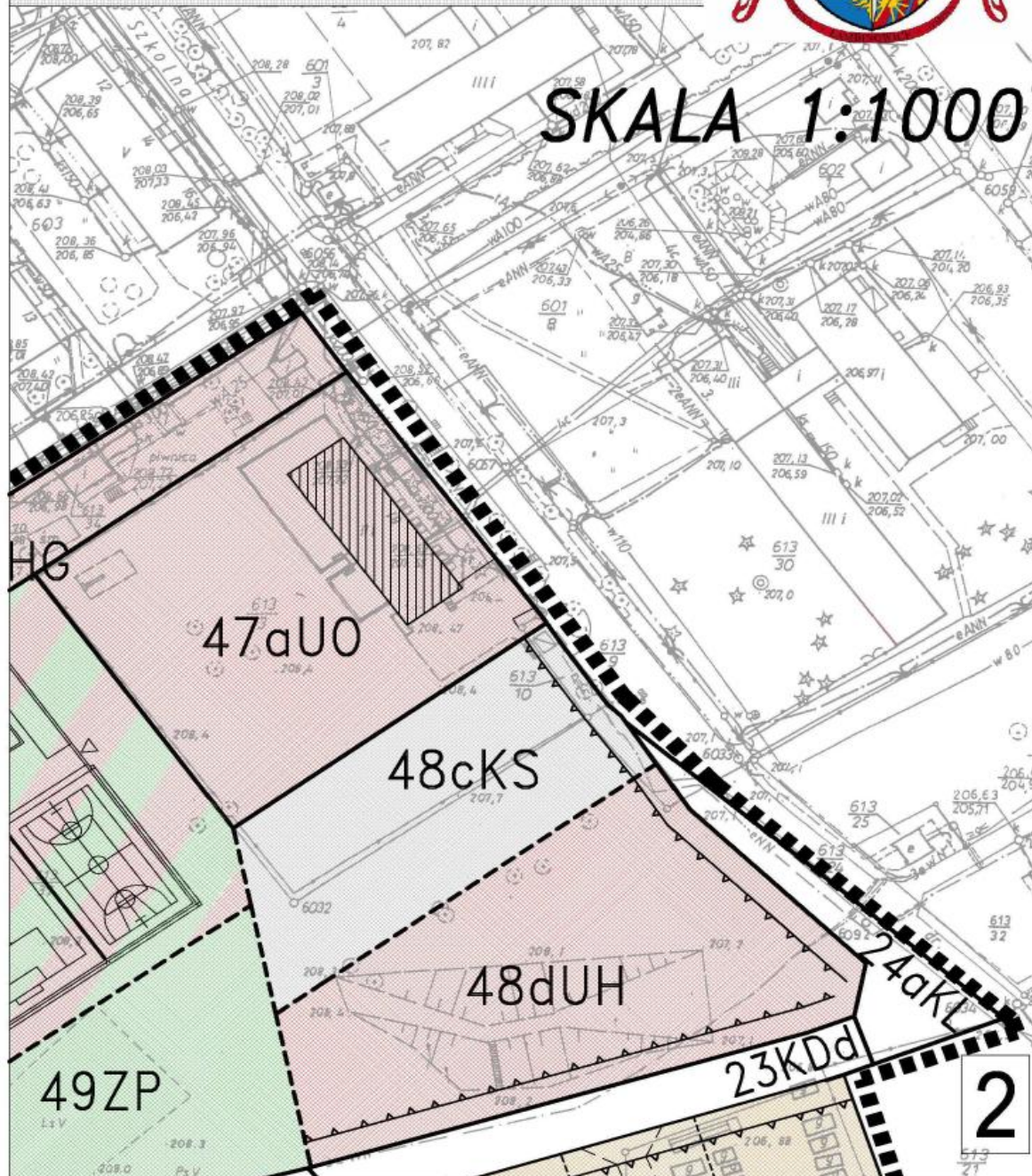
SKALA LINIOWA

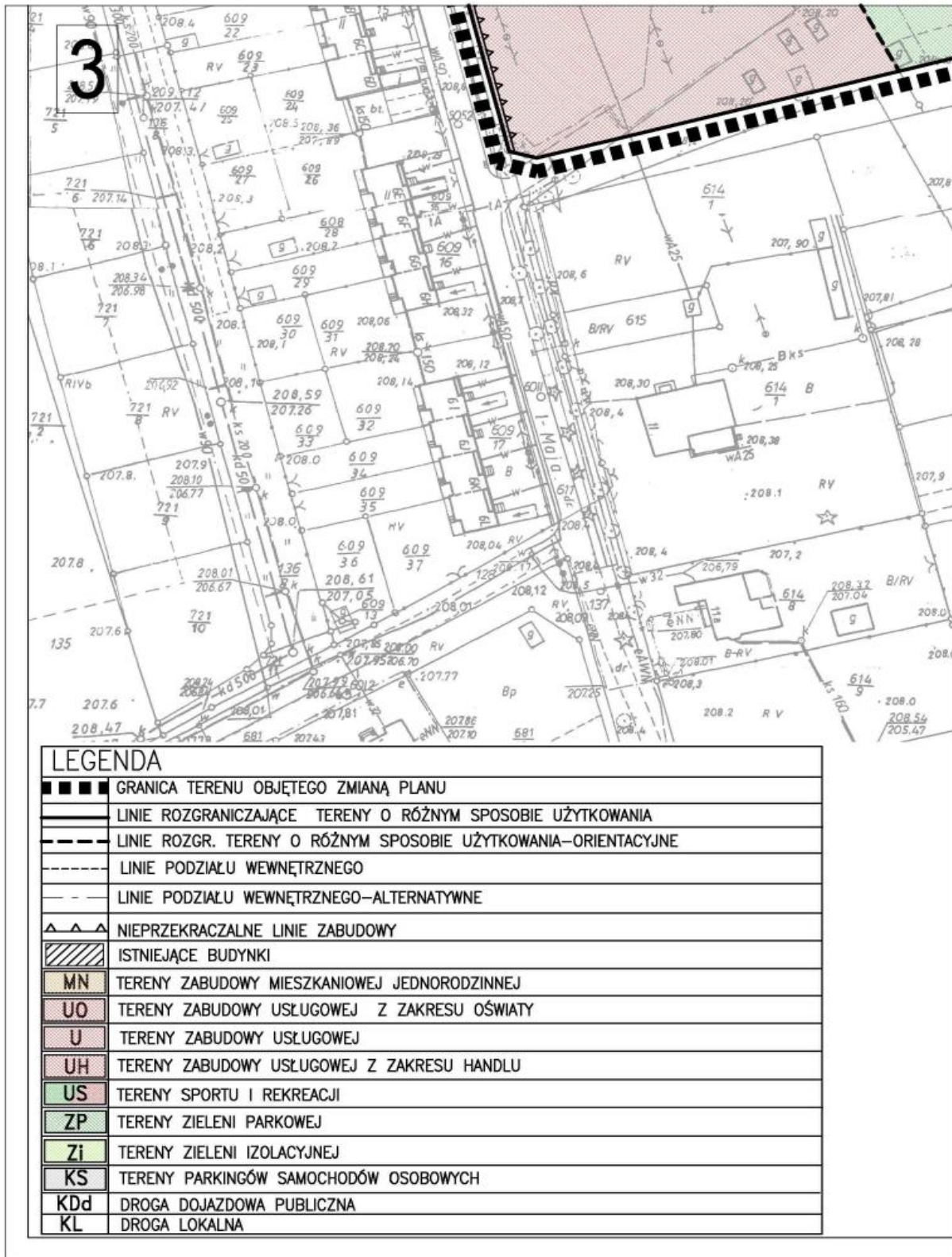


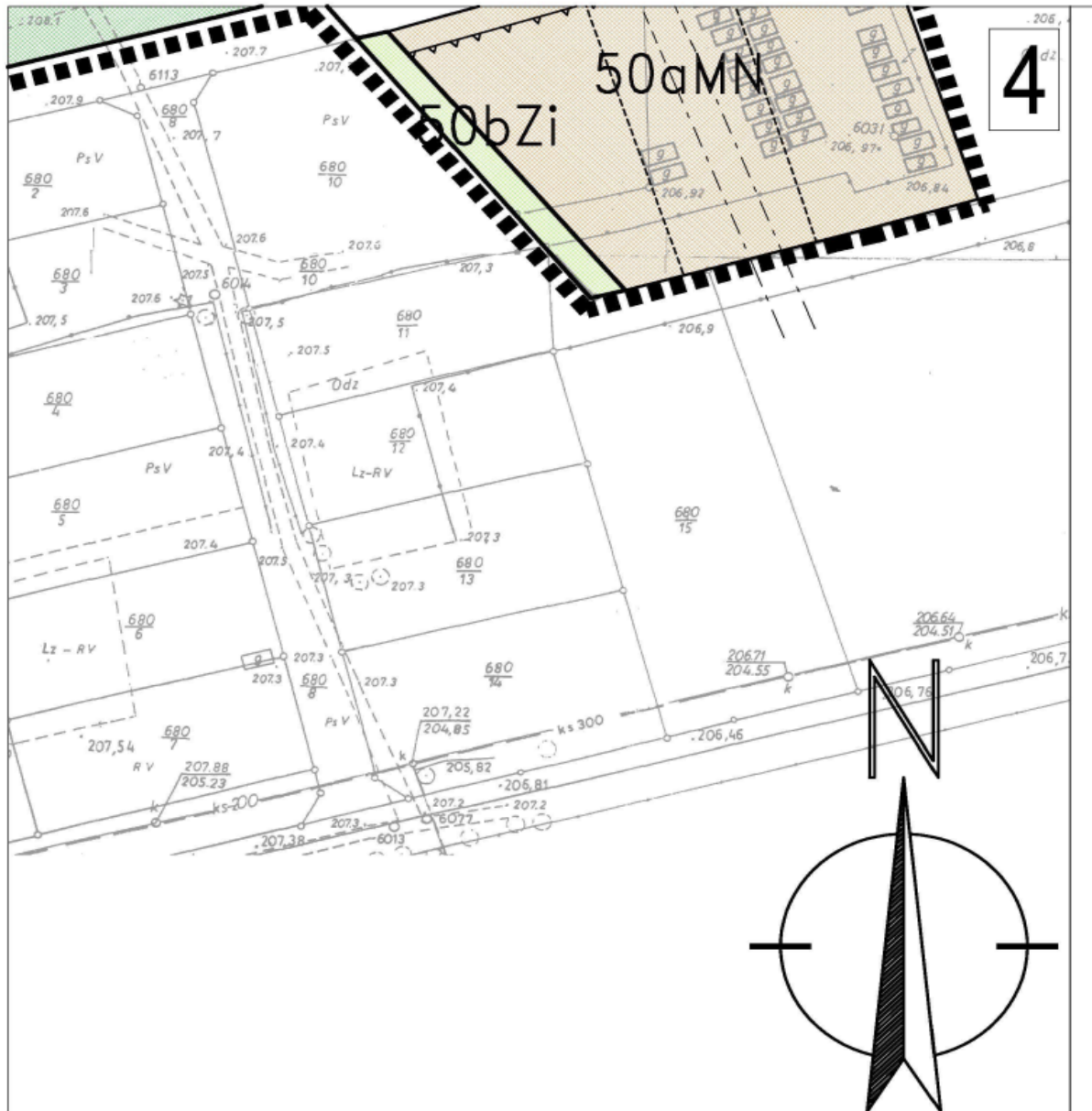
**RZENNEGO W REJONIE ULICY OBOZOWEJ
MBOLEM 48aU,49ZP,50aKS,50bZi,**



SKALA 1:1000







Załącznik nr 1
do Uchwały nr XII/101/11
Rady Gminy w Łambinowicach
z dnia 29 grudnia 2011r.

		BIURO URBANISTYCZNO-ARCHITEKTONICZNE "ARPLAN" s-ka z o.o.	RYS.NR1
Nasz adres: 48-304 NYSA, ul. 22 -Stycznia 14, tel/fax 077 433 33 81			
TEMAT:	ZMIANA MIEJSCOWEGO PLANU Zagospodarowania PRZESTRZENNEGO W REALNIE LĄCZY ODDZIELNYCH W ŁAMBINOWICACH OKREŚLIWIAJĄCYCH TERENY OZNACZONE SYMBOLEM 48a/402/200Ks,200Z,48a/404,48a/405,48a/406	DATA 2011	SKALA 1:1000
ZAMAWIAJĄCY:	URZĄD GMINY W ŁAMBINOWICACH UL. GEN. ZAWADZKIEGO 29, 48-316 ŁAMBINOWICE	BRANZA: URB.	
AUTOR:	mgr inż. arch. Tadeusz Pawlik	upr.nr 1054/90	
ASYSTENT:	mgr inż. Agata Szwed		

Załącznik Nr 2
do Uchwały Nr XII/101/11
Rady Gminy Łambinowice
z dnia 29 grudnia 2011 r.

Rozstrzygnięcie o sposobie realizacji, zapisanych w zmianie miejscowego planu zagospodarowania przestrzennego w rejonie ulicy Obozowej w Łambinowicach obejmującego tereny oznaczone symbolem 48aU, 49ZP, 50aKS, 50bZi, 46UHG, 48bUS, 48cKS, 47aUO inwestycji z zakresu infrastruktury technicznej, które należą do zadań własnych gminy oraz zasadach ich finansowania, zgodnie z przepisami o finansach publicznych.

Na podstawie art. 20 ust. 1 w związku art. 27 ustawy z dnia 27 marca 2003 roku o planowaniu i zagospodarowaniu przestrzennym (Dz. U. Nr 80, poz. 717, z 2004 r. Nr 6, poz. 41, Nr 141, poz. 1492; z 2005 r. Nr 113, poz. 954, Nr 130, poz. 1087; z 2006 r. Nr 45, poz. 319, Nr 225, poz. 1635; z 2007 r. Nr 127, poz. 880; z 2008 r. Nr 199, poz. 1227, Nr 201, poz. 1237, Nr 220, poz. 1413; z 2010 r. Nr 24, poz. 124, Nr 75, poz. 474, Nr 106, poz. 675, Nr 119, poz. 804, Nr 149, poz. 996, Nr 155, poz. 1043, Nr 130, poz. 871; z 2011 r. Nr 32, poz. 159, Nr 153, poz. 901) i art. 216 ust. 2 pkt 1 ustawy z dnia 27 sierpnia 2009 r. o finansach publicznych (Dz. U. z 2010 r. Nr 157, poz. 1240, z 2011 r. Nr 28, poz. 146, Nr 123, poz. 835, Nr 152, poz. 1020, Nr 96, poz. 620, Nr 238, poz. 1578, Nr 257, poz. 1726, Nr 201, poz. 1183), Rada Gminy w Łambinowicach rozstrzyga, co następuje:

1. Sposób realizacji zapisanych w zmianie miejscowego planu zagospodarowania przestrzennego obejmującego tereny oznaczone symbolem 48aU, 49ZP, 50aKS, 50bZi, 46UHG, 48bUS, 48cKS, 47aUO zadań z zakresu infrastruktury technicznej, które należą do zadań własnych gminy:

1) Zadania własne gminy

Zadania własne gminy obejmują projektowane drogi publiczne i drogi poszerzane wraz z infrastrukturą obejmującą wodociąg, kanalizację deszczową, kanalizację sanitarną:

- droga dojazdowa oznaczona symbolem KDd, o parametrach określonych w planie, o długości 90 m,
- poszerzenie drogi lokalnej oznaczonej symbolem KL, o parametrach określonych w planie, o długości 70 m,
- sieć wodociągowa o długości 90 m,
- sieć kanalizacji sanitarnej o długości 90 m;

2) Sposób realizacji.

Realizacja ww. zadań własnych gminy odbywać się będzie poprzez tryb zamówień publicznych. Zdarzenia te powinny być uwzględnione w wieloletnim planie inwestycyjnym i wprowadzone do wieloletniego planu finansowego (ok. 4 lat).

Zadania realizowane będą siłami własnymi.

2. Zasady finansowania zapisanych w planie, inwestycji z zakresu infrastruktury technicznej, które należą do zadań własnych gminy zgodnie z przepisami o finansach publicznych.

Źródłem finansowania zadań określonych w pkt 1.1 będą:

1. dochody własne
2. dotacje
3. kredyty, pożyczki preferencyjne.

Przewiduje się, że potencjalny udział innych inwestorów w finansowaniu w/w zadań może przekroczyć 30% nakładu finansowego.

Załącznik Nr 3
do Uchwały Nr XII/101/11
Rady Gminy Łambinowice
z dnia 29 grudnia 2011 r.

Rozstrzygnięcie o sposobie rozpatrzenia uwag do projektu zmiany miejscowego planu zagospodarowania przestrzennego w rejonie ulicy Obozowej w Łambinowicach obejmującego tereny oznaczone symbolem 48aU, 49ZP, 50aKS, 50bZi, 46UHG, 48bUS, 48cKS, 47aUO.

Zgodnie z wymogiem art. 20 ust.1 w związku z art. 27 ustawy z dnia 27 marca 2003 roku o planowaniu i zagospodarowaniu przestrzennym (Dz. U. Nr 80, poz. 717; z 2004 r. Nr 6, poz. 41, Nr 141, poz. 1492; z 2005 r. Nr 113, poz. 954, Nr 130, poz. 1087; z 2006 r. Nr 45, poz. 319, Nr 225, poz. 1635; z 2007 r. Nr 127, poz. 880; z 2008 r. Nr 199, poz. 1227, Nr 201, poz. 1237, Nr 220, poz. 1413; z 2010 r. Nr 24, poz. 124, Nr 75, poz. 474, Nr 106, poz. 675, Nr 119, poz. 804, Nr 149, poz. 996, Nr 155, poz. 1043, Nr 130, poz. 871; z 2011 r. Nr 32, poz. 159, Nr 153, poz. 901), Rada Gminy w Łambinowicach rozstrzyga, co następuje:

Biorąc po uwagę stanowisko Wójta Gminy Łambinowice o niezgłoszeniu uwag do projektu zmiany planu wyłożonego do publicznego wglądu, nie rozstrzyga się o sposobie ich rozpatrzenia.