

3347

**Uchwała Nr XXXVIII/527/09
Rady Miejskiej w Chrzanowie
z dnia 30 czerwca 2009 r.**

w sprawie zmiany imienia Szkoły Podstawowej im. Ludowego Wojska Polskiego w Płazie oraz zmiany nazwy Publicznego Gimnazjum Nr 5 im. Rodziny Starzeńskich w Płazie wchodzących w skład Zespołu Szkół w Płazie.

Na podstawie art. 18 ust. 2 pkt 15 Ustawy z dnia 8 marca 1990 r. o samorządzie gminnym (t. j.: Dz. U. z 2001 r. Nr 142, poz. 1591 ze zm.), art. 58 ust. 1 Ustawy z dnia 7 września 1991 r. o systemie oświaty (t. j.: Dz. U. z 2004 r. Nr 256 poz. 2572 ze zm.), § 1 ust. 4 załącznika Nr 2 oraz § 1 ust. 1 załącznika Nr 3 do Rozporządzenia Ministra Edukacji Narodowej z dnia 21 maja 2001 r. w sprawie ramowych statutów publicznego przedszkola oraz publicznych szkół (Dz. U. Nr 61 poz. 624 ze zm.) na wniosek Burmistrza Miasta Chrzanowa Rada Miejska w Chrzanowie uchwala:

§ 1

Szkole Podstawowej im. Ludowego Wojska Polskiego w Płazie wchodzącej w skład Zespołu Szkół w Płazie, ul. Wiosny Ludów 2 zmienia się dotychczasowe imię "Ludowego Wojska Polskiego" nadając jej imię "Wojska Polskiego".

§ 2

Zmienia się nazwę Publicznego Gimnazjum Nr 5 im. Rodziny Starzeńskich w Płazie wchodzącego w skład Zespołu Szkół w Płazie - poprzez wykreślenie w treści nazwy szkoły zapisu "Nr 5".

§ 3

Wykonanie uchwały powierza się Burmistrzowi Miasta Chrzanowa.

§ 4

Uchwała wchodzi w życie po upływie 14 dni od dnia ogłoszenia w Dzienniku Urzędowym Województwa Małopolskiego, z mocą obowiązującą od 1 września 2009 r.

Przewodniczący Rady: *K. Zubik*

3348

**Uchwała Nr XXXVIII/528/09
Rady Miejskiej w Chrzanowie
z dnia 30 czerwca 2009 r.**

w sprawie zmiany załącznika Nr 2 do Uchwały Nr XXXVI/500/09 Rady Miejskiej w Chrzanowie z dnia 28 kwietnia 2009 r. w sprawie ustalenia sieci publicznych szkół podstawowych i publicznych gimnazjów prowadzonych przez Gminę Chrzanów oraz określenia granic ich obwodów.

Na podstawie art. 18 ust. 2 pkt 15 Ustawy z dnia 8 marca 1990 r. o samorządzie gminnym (t. j.: Dz. U. z 2001 r. Nr 142, poz. 1591 ze zm.) oraz art. 17 ust. 4 Ustawy z dnia 7 września 1991 r. o systemie oświaty (t. j.: Dz. U. z 2004 r. Nr 256

poz. 2572 ze zm.) na wniosek Burmistrza Miasta Chrzanowa Rada Miejska w Chrzanowie uchwala:

§ 1

W załączniku Nr 2 do Uchwały Nr XXXVI/500/09 Rady Miejskiej w Chrzanowie z dnia 28 kwietnia 2009 r. "SIEĆ PUBLICZNYCH GIMNAZJÓW PROWADZONYCH PRZEZ GMINĘ CHRZANÓW oraz granice ich obwodów" wprowadza się następujące zmiany:

1. pkt 5 otrzymuje brzmienie:

"5. Publiczne Gimnazjum im. Rodziny Starzeńskich w Płazie w Zespole Szkół w Płazie, ul. Wiosny Ludów 2.

1) Obwód szkoły obejmuje miejscowości:

sołectwo Płaza, sołectwo Pogorzyce, sołectwo •rebce, sołectwo Bolęcín, sołectwo Piła Kościelecka.

§ 2

Pozostałe postanowienia uchwały pozostają bez zmian.

§ 3

Wykonanie uchwały powierza się Burmistrzowi Miasta Chrzanowa.

§ 4

Uchwała wchodzi w życie 14 dni po opublikowaniu w Dzienniku Urzędowym Województwa Małopolskiego z mocą obowiązującą od dnia 1 września 2009 roku.

Przewodniczący Rady: *K. Zubik*

3349

**Uchwała* Nr 362/XL/2009
Rady Miasta Gorlice
z dnia 2 lipca 2009 r.**

w sprawie Zmian miejscowego planu zagospodarowania przestrzennego Miasto Gorlice - Plan Nr 4, przyjętego uchwałą Nr 362/XXXIX/2005 Rady Miasta Gorlice z dnia 29 września 2005 r.

Działając na podstawie art. 18 ust. 2 pkt 5 Ustawy z dnia 8 marca 1990 r. o samorządzie gminnym (t. j. Dz. U. z 2001 r. Nr 142, poz. 1591, z późn. zm.), art. 20 Ustawy z dnia 27 marca 2003 r. o planowaniu i zagospodarowaniu przestrzennym (Dz. U. z 2003 r. Nr 80, poz. 717, z późn. zm.), na wniosek Burmistrza Miasta, Rada Miasta Gorlice:

1. po stwierdzeniu zgodności projektu zmiany miejscowego planu zagospodarowania przestrzennego - **MIASTO GORLICE - PLAN NR 4** z ustaleniami Studium uwarunkowań i kierunków zagospodarowania przestrzennego przyjętego uchwałą Nr 151/XVII/99 Rady Miasta Gorlice z dnia 26 listopada 1999 roku,
2. po rozstrzygnięciu o sposobie rozpatrzenia uwag zgłoszonych do projektu planu,

*) Publikacja niniejszej uchwały nie uwzględnia ewentualnych czynności nadzorczych podejmowanych przez Wojewodę Małopolskiego.

3. po rozstrzygnięciu o sposobie realizacji i zasadach finansowania inwestycji z zakresu infrastruktury technicznej, należących do zadań własnych gminy, uchwała zmiany miejscowego planu zagospodarowania przestrzennego - **MIASTO GORLICE - PLAN NR 4**, zwane dalej zmianami planu.

DZIAŁ I - PRZEPISY PORZĄDKOWE

§ 1

PRZEDMIOT I ZAKRES UCHWAŁY

- ZMIANY PLANU MIASTO GORLICE - PLAN NR 4**, obejmują tereny, których granice oznaczone są w załącznikach graficznych Nr 1, Nr 2, Nr 3, Nr 4, Nr 5, Nr 6, Nr 7, Nr 8, Nr 9, Nr 10, Nr 11, Nr 12, Nr 13, do niniejszej uchwały.
- Zmiany planu składają się z tekstu zmiany planu stanowiącego treść niniejszej uchwały oraz załączników graficznych: Nr 1, Nr 2, Nr 3, Nr 4, Nr 5, Nr 6, Nr 7, Nr 8, Nr 9, Nr 10, Nr 11, Nr 12, - rysunki zmian planu sporządzone na kopii mapy sytuacyjno - wysokościowej w skali 1:2000 i załącznika graficznego Nr 13 - legenda do rysunków zmian planu Miasto Gorlice - Plan Nr 4.
- Załączniki do uchwały stanowią:
 - załącznik Nr 14 - Rozstrzygnięcie o sposobie realizacji i zasadach finansowania inwestycji z zakresu infrastruktury technicznej, należących do zadań własnych gminy,
 - załącznik Nr 15 - Rozstrzygnięcie o sposobie rozpatrzenia uwag zgłoszonych do projektu zmian planu.

§ 2

Zmienia się ustalenia miejscowego planu zagospodarowania przestrzennego - MIASTO GORLICE - PLAN NR 4, w sposób następujący:

DZIAŁ II - PRZEPISY SZCZEGÓŁOWE

§ 3

Zmienia się ustalenia miejscowego planu zagospodarowania przestrzennego - MIASTO GORLICE - PLAN NR 4, w sposób następujący:

- W Dziale II - Przepisy Szczegółowe, Rozdział I - Ustalenia planu dla terenów przyrodniczych, § 5 w Ustaleniach dla terenów zieleni i wód, w symbolu ZI cyfra 9,59 ha zostaje zmieniona na 8,48 ha.
- W Dziale II - Przepisy Szczegółowe, Rozdział I - Ustalenia planu dla terenów przyrodniczych, § 5 w Ustaleniach dla terenów zieleni i wód, w symbolu 2.ZU cyfra 2,37 ha zostaje zmieniona na 2,29 ha.
- W Dziale II - Przepisy Szczegółowe, Rozdział I - Ustalenia planu dla terenów przyrodniczych, § 6 w Ustaleniach dla terenów użytkowanych rolniczo, w symbolu 5.ZD cyfra 3,59 ha zostaje zmieniona na 3,63 ha.
- W Dziale II - Przepisy Szczegółowe, Rozdział I - Ustalenia planu dla terenów przyrodniczych, § 6 w Ustaleniach dla terenów użytkowanych rolniczo, w symbolu 1.R cyfra 39,64 ha zostaje zmieniona na 24,16 ha.
- W Dziale II - Przepisy Szczegółowe, Rozdział I - Ustalenia planu dla terenów przyrodniczych, § 6 w Ustaleniach dla terenów użytkowanych rolniczo, w symbolu 2.R cyfra 92,79 ha zostaje zmieniona na 89,91 ha.
- W Dziale II - Przepisy Szczegółowe, Rozdział II - Ustalenia planu dla terenów osiedleńczych - zabudowa mieszkanie-

wa, § 7 w Ustaleniach dla zabudowy mieszkaniowej wielorodzinnej, w symbolu 14.MW cyfra 3,06 ha zostaje zmieniona na 3,89 ha.

- W Dziale II - Przepisy Szczegółowe, Rozdział II - Ustalenia planu dla terenów osiedleńczych - zabudowa mieszkaniowa, § 8 w Ustaleniach dla terenów zabudowy mieszkaniowej jednorodzinnej:
 - w symbolu 4.MN cyfra 1,17 ha zostaje zmieniona na 2,70 ha,
 - w symbolu 7.MN cyfra 3,66 ha zostaje zmieniona na 4,51 ha,
 - w symbolu 11a.MN, cyfra 1,27 ha zostaje zmieniona na 1,26 ha,
 - w symbolu 46.MN cyfra 3,97 ha zostaje zmieniona na 4,09 ha,
 - w symbolu 68.MN cyfra 2,54 ha zostaje zmieniona na 2,96 ha,
 - w symbolu 69.MN cyfra 0,70 ha zostaje zmieniona na 0,88 ha,
 - w symbolu 71.MN cyfra 1,73 ha zostaje zmieniona na 1,11 ha,
 - w symbolu 73.MN cyfra 4,02 ha zostaje zmieniona na 4,68 ha,
 - po symbolu 84.MN - pow. 1,20 ha dodaje się symbol 84a.MN - pow. 0,20 ha,
 - w symbolu 90.MN cyfra 2,72 ha zostaje zmieniona na 3,02 ha,
 - po symbolu 96b. MN - pow. 0,06 ha dodaje się symbol 96c.MN - pow. 0,21 ha,
- pkt 5 otrzymuje brzmienie:

"5. Obowiązek realizacji zabudowy w terenach oznaczonych symbolami 30. MN, 73.MN, 76.MN, przy uwzględnieniu przebiegu linii elektroenergetycznych 110 KV i ich stref ochronnych, a w terenie 7.MN, przy uwzględnieniu przebiegu gazociągu wysokoprężnego 1a.G i jego stref ochronnych;
- pkt 11 otrzymuje brzmienie:

"11. Obowiązują następujące zasady realizacji nowych budynków mieszkalnych jednorodzinnych i usługowych oraz przebudowy, rozbudowy i nadbudowy istniejących:

 - realizacja budynków mieszkalnych jednorodzinnych w zabudowie wolnostojącej, zgodnie z przepisami odrębnymi. Zakaz realizacji więcej niż jednego domu mieszkalnego na nowo wydzielonej działce,
 - przy wydzielaniu nowych działek obowiązuje minimalna powierzchnia działki - 800 m² i minimalna szerokość 16 m,
 - w wypadku, gdy wielkość istniejącej działki jest mniejsza niż 800 m² dopuszcza się realizację budynków, zgodnie z przepisami odrębnymi,
 - w wypadku, gdy szerokość istniejącej działki wynosi poniżej 16 m dopuszcza się lokalizację obiektów w odległości 1,5 m od dłuższej granicy działki,
 - max szerokość elewacji frontowej budynków zlokalizowanych w pierwszej linii zabudowy nie może przekroczyć - 15 m dla budynków mieszkaniowych i 20 m dla usługowych,
 - obowiązuje realizacja budynków mieszkalnych jednorodzinnych do dwóch kondygnacji nadziemnych, w tym jedna w poddaszu, a usługowych o jednej kondygnacji nadziemnej (parter),
 - wysokość budynków mieszkalnych jednorodzinnych nie może przekroczyć wysokości 9 metrów nad poziom terenu, a budynków usługowych 7 m.,

- h. obowiązek realizacji dachów jako dwuspadowych lub wielospadowych o kącie nachylenia połaci pomiędzy 30° - 45° i kolorystyce pokrycia połaci dachowych, takiej jak ciemnoczerwony, ciemnobrązowy, grafitowy, ciemnozielony,
- i. obowiązuje zakaz realizacji głównych połaci dachowych, jako przesuniętych w płaszczyźnie pionowej dachów pulpitowych. Dopuszcza się otwarcia dachowe w formie lukarn. Szerokość jednej lukarny liczona w najszerszym jej miejscu, nie może przekroczyć 1/2 długości całej połaci dachowej. Łączna szerokość lukarn nie może przekroczyć 2/3 długości całej połaci dachowej. Zakaz realizacji dachów namiotowych,
- j. obowiązuje dostosowanie architektury budynków do lokalnych tradycji budowlanych oraz stosowanie miejscowych materiałów elewacyjnych i charakterystycznego dla regionu detalu (gzymsy, obramienia okienne itp.), tradycyjnej kamieniarki oraz wyrobów kowalskich. Zakaz stosowania na elewacjach paneli z tworzyw sztucznych,
- k. zakaz stosowania agresywnej kolorystyki elewacji i intensywnych kolorów. Obowiązuje stosowanie kolorów pastelowych."
- 8) W Dziale II - Przepisy Szczegółowe, Rozdział II - Ustalenia planu dla terenów osiedleńczych - zabudowa mieszkaniowa, § 9 w Ustaleniach dla wszystkich terenów zabudowy mieszanej w symbolu 10.MM, cyfra 5,47 ha zostaje zmieniona na 5,59 ha,
- 9) W Dziale II - Przepisy Szczegółowe, Rozdział III - Ustalenia planu - zabudowa usługowa, § 11 w Ustaleniach dla terenów usług publicznych, ustalenia dla symbolu 14.UC otrzymują brzmienie:
"14. UC - pow. 1,09 ha
Tereny usług komercyjnych.
Obowiązują następujące zasady zagospodarowania terenów:
1. Przeznaczenie podstawowe terenu - usługi komercyjne związane z obsługą tras komunikacyjnych typu stacja paliw, stacja napraw i stacja diagnostyczna, lub targowisko miejskie,
 2. Przeznaczenie dopuszczalne terenu - usługi handlu i gastronomii, parkingi,
 3. Obowiązuje zakaz realizacji budynków produkcyjnych i rzemieślniczych,
 4. Obowiązek lokalizacji budynków w dostosowaniu do wyznaczonych na rysunku planu nieprzekraczalnych linii zabudowy wnoszących 15 m od linii rozgraniczającej drogi oznaczonej symbolem 1. KDgp,
 5. Dopuszcza się realizację nowych budynków jako wolnostojących, na zasadach określonych w przepisach odrębnych, przy uwzględnieniu przebiegu linii elektroenergetycznych 110 KV i ich stref ochronnych,
 6. W zakresie kształtowania architektury nowych budynków (za wyjątkiem stacji paliw i budynków realizowanych w ramach targowiska miejskiego) obowiązuje:
 - a. realizacja budynków niskich w rozumieniu przepisów prawa budowlanego, w tym jedna kondygnacja winna być realizowana w poddaszu. Wskazane zróżnicowanie wysokości budynków,
 - b. realizacja dachów jako dwuspadowych lub wielospadowych, o kącie nachylenia połaci 30° - 45° i ciemnej kolorystyce pokrycia połaci dachowych,
 - c. obowiązuje zakaz realizacji głównych połaci dachowych, jako przesuniętych w płaszczyźnie pionowej dachów pulpitowych. Dopuszcza się otwarcia dachowe w formie lukarn. Szerokość jednej lukarny liczona w najszerszym jej miejscu, nie może przekroczyć 1/2 długości całej połaci dachowej. Łączna szerokość lukarn nie może przekroczyć 2/3 długości całej połaci dachowej. Zakaz realizacji dachów namiotowych,
 7. Realizacja całodobowej stacji paliw płynnych na następujących zasadach:
 - a. możliwość lokalizacji trzech wysepek z dystrybutorami, dla dystrybucji benzyn i oleju napędowego,
 - b. możliwość lokalizacji punktu tankowania gazu płynnego propan - butan,
 - c. możliwość lokalizacji budynków dla zaplecza socjalno - biurowego, magazynu, myjni samochodowej oraz części gastronomiczno - motelowej wraz zapleczem,
 - d. zakaz lokalizacji budynków mieszkalnych i części mieszkalnej w realizowanych budynkach, za wyjątkiem części motelowej,
 - e. obowiązek realizacji zbiorników na paliwo jako podziemnych, dwupłaszczowych, z monitoringiem wczesnego ostrzegania o zagrożeniu,
 - f. obowiązek wyposażenia stacji paliw w system hermetyzacji spustu paliw do zbiorników i odbioru par przy tankowaniu,
 - g. obowiązek oczyszczania wód opadowych (w separatorach błota i oleju) ze stanowisk dystrybutorów i spustu z autocystern, parkingów, miejsc postojowych, placów manewrowych i dojazdów przed ich wprowadzeniem do kanalizacji opadowej,
 - h. obowiązek unieszkodliwiania odpadów niebezpiecznych poza terenem stacji,
 - i. obowiązek realizacji szczelnych nawierzchni w rejonie dystrybucji i spustu paliw z zastosowaniem materiałów niepalnych, nienasiąkliwych i łatwo zmywalnych,
 - j. obowiązek prowadzenia przez inwestora lokalnego monitoringu środowiska gruntowo - wodnego, opartego o hydroekologiczne otwory obserwacyjne,
 - k. wjazd i wyjazd na stację paliw z drogi głównej 1. KDg, na zasadach podanych przez zarządzającego drogą. Dopuszcza się wyjazd na drogę 1. KDgp na granicy z obszarem 1. KS, na zasadach podanych przez zarządzającego drogą.
 8. Realizacja targowiska miejskiego na następujących zasadach:
 - a. dopuszcza się lokalizację hali targowej o powierzchni sprzedaży powyżej 400 m^2 i nie większej niż 2000 m^2 ,
 - b. dopuszcza się lokalizację budynku socjalno - administracyjnego, jako obiektu do dwóch kondygnacji nadziemnych, z obowiązkiem realizacji dachów symetrycznych o kącie nachylenia połaci dachowych pomiędzy 30° - 45° ,
 - c. realizacja hali targowej jako obiektu o jednej kondygnacji nadziemnej i realizacji dachów symetrycznych o kącie nachylenia połaci dachowych do 35° ,
 - d. dopuszcza się lokalizację: obiektów małej architektury i tymczasowych obiektów budowlanych trwale niepołączonych z gruntem jak: kioski, stragany, wiaty, kontenery,
 9. Obowiązuje uwzględnienie w projekcie zagospodarowa-

- nia działki, na pow. min 30% powierzchni terenów biologicznie czynnych, w tym kompozycji zieleni urządzonej z preferencją gatunków rodzimych, a w wypadku realizacji targowiska miejskiego - 15%. Przy realizacji terenów biologicznie czynnych, obowiązuje realizacja pasa zieleni izolacyjnej, drzewiasto - krzewiastej o szerokości nie mniejszej niż 5 m wzdłuż terenów 2.MM,
10. Dostęp do terenu z ustalonej w planie i wyznaczonej na rysunku planu drogi klasy głównej 1. KDg,
11. Obowiązek realizacji miejsc parkingowych, w zależności od potrzeb - min. 20 mp/1000 m² pow. użytkowej."
- 10) W Dziale II - Przepisy Szczegółowe, Rozdział III - Ustalenia planu - zabudowa usługowa, § 11 w Ustaleniach dla terenów usług publicznych w symbolu 30.UC:
- a. pkt 6 otrzymuje brzmienie:
- "6. W zakresie kształtowania architektury nowych budynków lub przy przebudowie, rozbudowie lub nadbudowie istniejących, za wyjątkiem dworca autobusowego, obowiązuje:
- a. zakaz realizacji budynków wyższych niż czterokondygnacyjnych, w tym dopuszcza się jedną kondygnację w poddaszu. Wysokość budynków nie może przekroczyć 15 metrów nad poziom terenu,
- b. dla budynków o szerokości do 12 m realizacja dachów jako dwuspadowych lub wielospadowych o kącie nachylenia połaci pomiędzy 30° - 45° i kolorystyce pokrycia połaci dachowych, takiej jak ciemnoczerwony, ciemnobrązowy, grafitowy, ciemnozielony. Dla budynków o szerokości powyżej 12 metrów dopuszcza się kąt nachylenia dachu do 30°,
- c. obowiązuje zakaz realizacji głównych połaci dachowych, jako przesuniętych w płaszczyźnie pionowej dachów pulpitowych. Dopuszcza się otwarcia dachowe w formie lukarn. Zakaz realizacji dachów namiotowych,
- d. obowiązuje dostosowanie architektury budynków do lokalnych tradycji budowlanych, poprzez stosowanie miejscowych materiałów elewacyjnych i charakterystycznego dla regionu detalu (gzymsy, obramienia okienne itp.), tradycyjnej kamieniarki oraz wyrobów kowalskich. Zakaz stosowania na elewacjach paneli z tworzyw sztucznych,
- e. zakaz stosowania agresywnej kolorystyki elewacji i intensywnych kolorów. Obowiązuje stosowanie kolorów pastelowych, za wyjątkiem obiektów stanowiących dominanty architektoniczne, w których dopuszcza się stosowanie intensywnych kolorów."
- b. pkt 8 otrzymuje brzmienie:
- "8. Obowiązuje uwzględnienie w projekcie zagospodarowania działki, na pow. min 10% powierzchni terenów biologicznie czynnych, w tym kompozycji zieleni urządzonej z preferencją gatunków rodzimych."
- 11) W Dziale II - Przepisy Szczegółowe, Rozdział IV - Ustalenia planu dla terenów osiedleńczych - zabudowa techniczno - produkcyjna, § 13 w Ustaleniach dla terenów produkcyjnych o wysokiej intensywności w symbolu 11.PP/UC cyfra 5,55 ha zostaje zmieniona na 5,58 ha.
- 12) W Dziale II - Przepisy Szczegółowe, Rozdział IV - Ustalenia planu dla terenów osiedleńczych - zabudowa techniczno - produkcyjna, § 13 w Ustaleniach dla terenów produkcyjnych o wysokiej intensywności w symbolu 9.PP pkt 1 otrzymuje brzmienie:
- "1. Przeznaczenie podstawowe terenu - produkcja, składowanie i magazynowanie oraz usługi komercyjne."
- 13) W Dziale II - Przepisy Szczegółowe, Rozdział V - Ustalenia planu dla terenów komunikacji, § 16 w Ustaleniach dla terenów dróg, w symbolu 9.KDI cyfra 0,40 ha zostaje zmieniona na 0,21 ha.
- 14) W Dziale II - Przepisy Szczegółowe, Rozdział V - Ustalenia planu dla terenów komunikacji, § 16 w Ustaleniach dla terenów dróg, w symbolu 32.KDw cyfra 0,06 ha zostaje zmieniona na 0,10 ha.
- 15) W Dziale II - Przepisy Szczegółowe, Rozdział V - Ustalenia planu dla terenów komunikacji, § 16 w Ustaleniach dla terenów dróg:
- a) w symbolu 11.KDw cyfra 0,17 ha zostaje zmieniona na 0,06 ha,
- b) po symbolu 11.KDw - pow. 0,06 ha wprowadza się symbol 11a.KDw - pow. 0,09 ha.
- 16) W Dziale II - Przepisy Szczegółowe, Rozdział V - Ustalenia planu dla terenów komunikacji, § 16 w Ustaleniach dla terenów dróg, Dziale II - Przepisy Szczegółowe, Rozdział V - Ustalenia planu dla terenów komunikacji, § 16 w Ustaleniach dla terenów dróg, w symbolu 31.KDw:
- a) cyfra 0,09 ha zostaje zmieniona na 0,12 ha,
- b) skreśla się pkt 3.
- 17) W Dziale II - Przepisy Szczegółowe, Rozdział V - Ustalenia planu dla terenów komunikacji, § 17 w Ustaleniach dla terenów parkingów, w symbolu 9.KS cyfra 0,87 ha zostaje zmieniona na 0,75 ha.
- 18) W Dziale II - Przepisy Szczegółowe, Rozdział VI - Ustalenia planu dla infrastruktury technicznej, § 19 w Ustaleniach dla terenów gazownictwa, w symbolu 4.G cyfra 0,12 ha zostaje zmieniona na 0,01 ha.
- 19) W Dziale II - Przepisy Szczegółowe, Rozdział VI - Ustalenia planu dla infrastruktury technicznej, § 19 w Ustaleniach dla terenów elektroenergetyki i telekomunikacji, w symbolu 1.E cyfra 1,62 ha zostaje zmieniona na 0,32 ha.

DZIAŁ III - PRZEPISY PRZEJŚCIOWE I KOŃCOWE.

§ 4

Wykonanie Uchwały powierza się Burmistrzowi Miasta Gorlice.

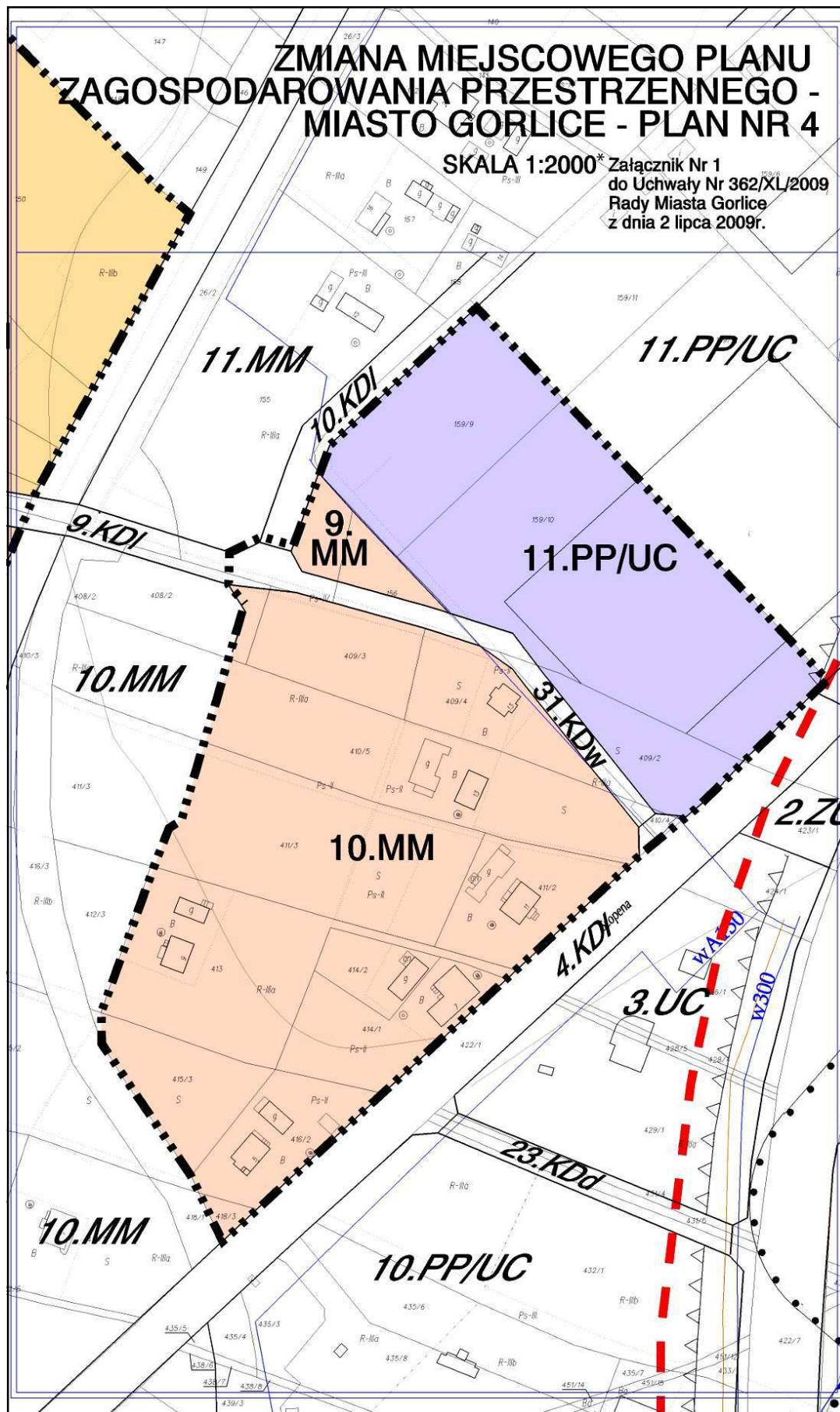
§ 5

Uchwała wchodzi w życie po upływie 30 dni od dnia jej ogłoszenia w Dzienniku Urzędowym Województwa Małopolskiego.

§ 6

Uchwała podlega ogłoszeniu na tablicy ogłoszeń Urzędu Miejskiego w Gorlicach, na stronie internetowej www.gorlice.pl/miasto oraz w Biuletynie Informacji Publicznej.

Przewodniczący Rady Miasta Gorlice: *B. Musiał*



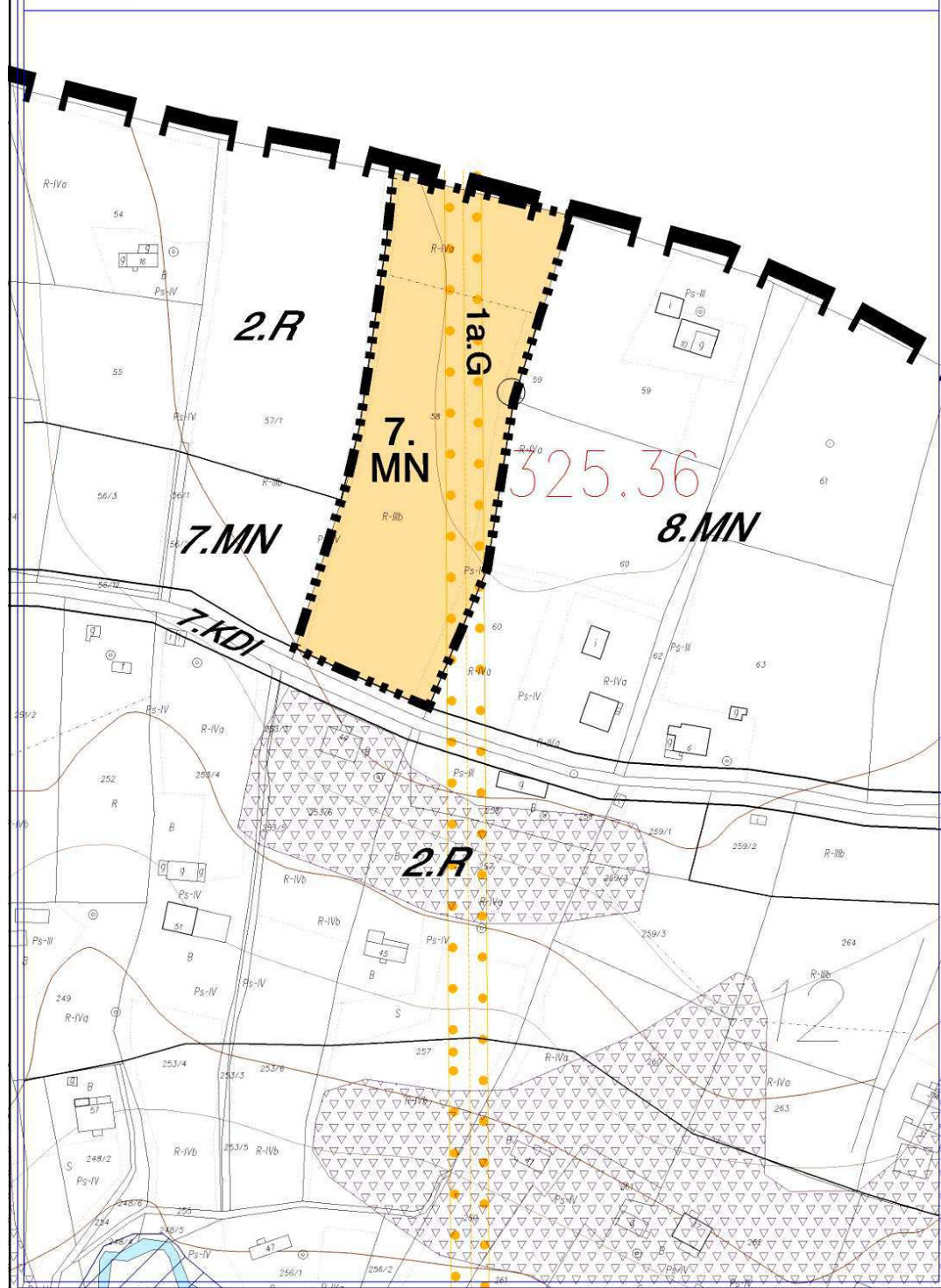
* Rysunek planu został sporządzony w oparciu o skalę źródłową 1:2000.
Skala ta ulega pomniejszeniu w wyniku przypisanych prawem odległości marginesów.

Przewodniczący
Rady Miasta Gorlice:
B. Musiał

ZMIANA MIEJSCOWEGO PLANU ZAGOSPODAROWANIA PRZESTRZENNEGO - MIASTO GORLICE - PLAN NR 4

SKALA 1:2000*

Załącznik Nr 2
do Uchwały Nr 362/XL/2009
Rady Miasta Gorlice
z dnia 2 lipca 2009r.



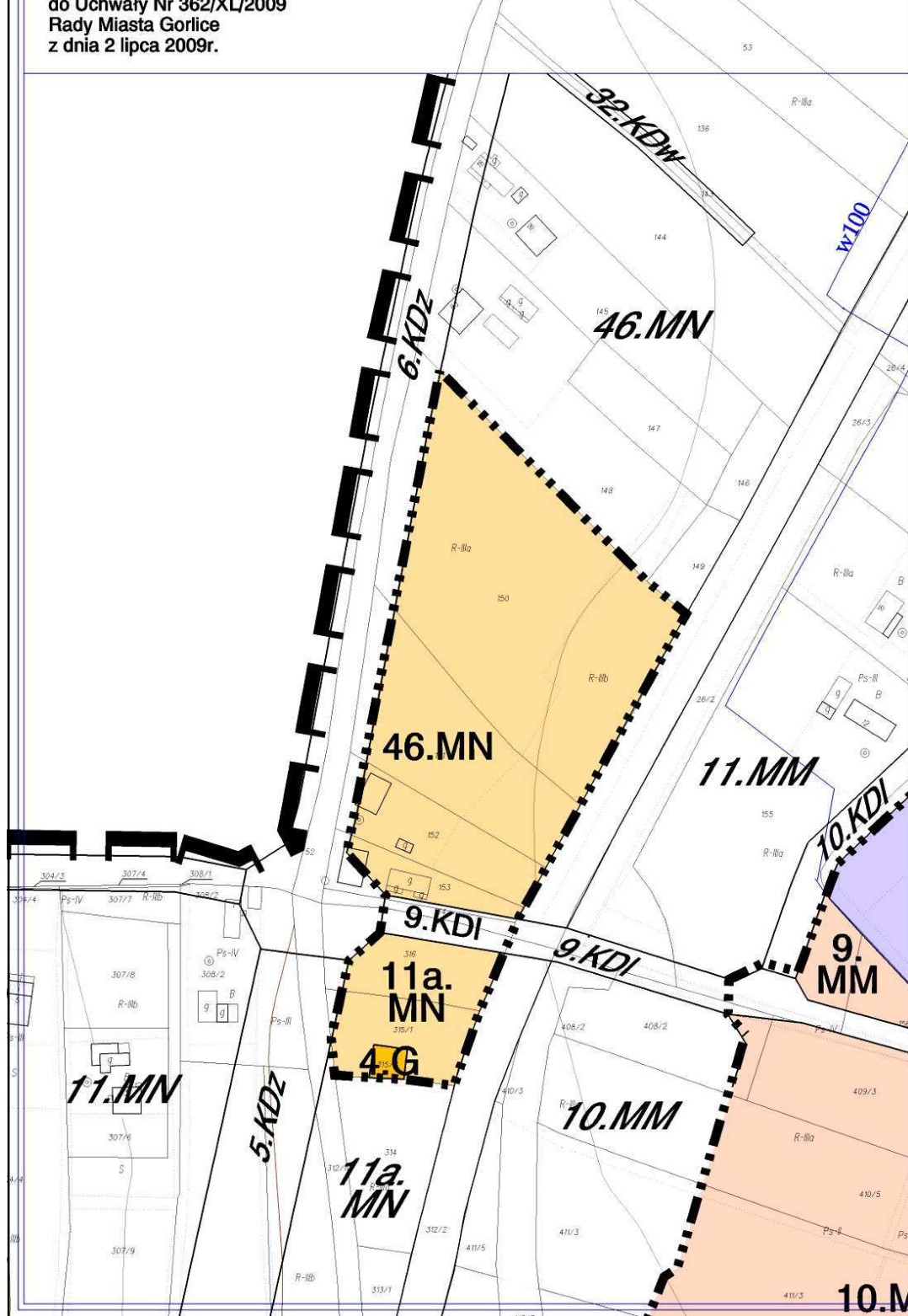
* Rysunek planu został sporządzony w oparciu o skalę źródłową 1:2000.
Skala ta ulega pomniejszeniu w wyniku przypisanych prawem odległości marginesów.

Przewodniczący
Rady Miasta Gorlice:
B. Musiał

ZMIANA MIEJSCOWEGO PLANU ZAGOSPODAROWANIA PRZESTRZENNEGO - MIASTO GORLICE - PLAN NR 4

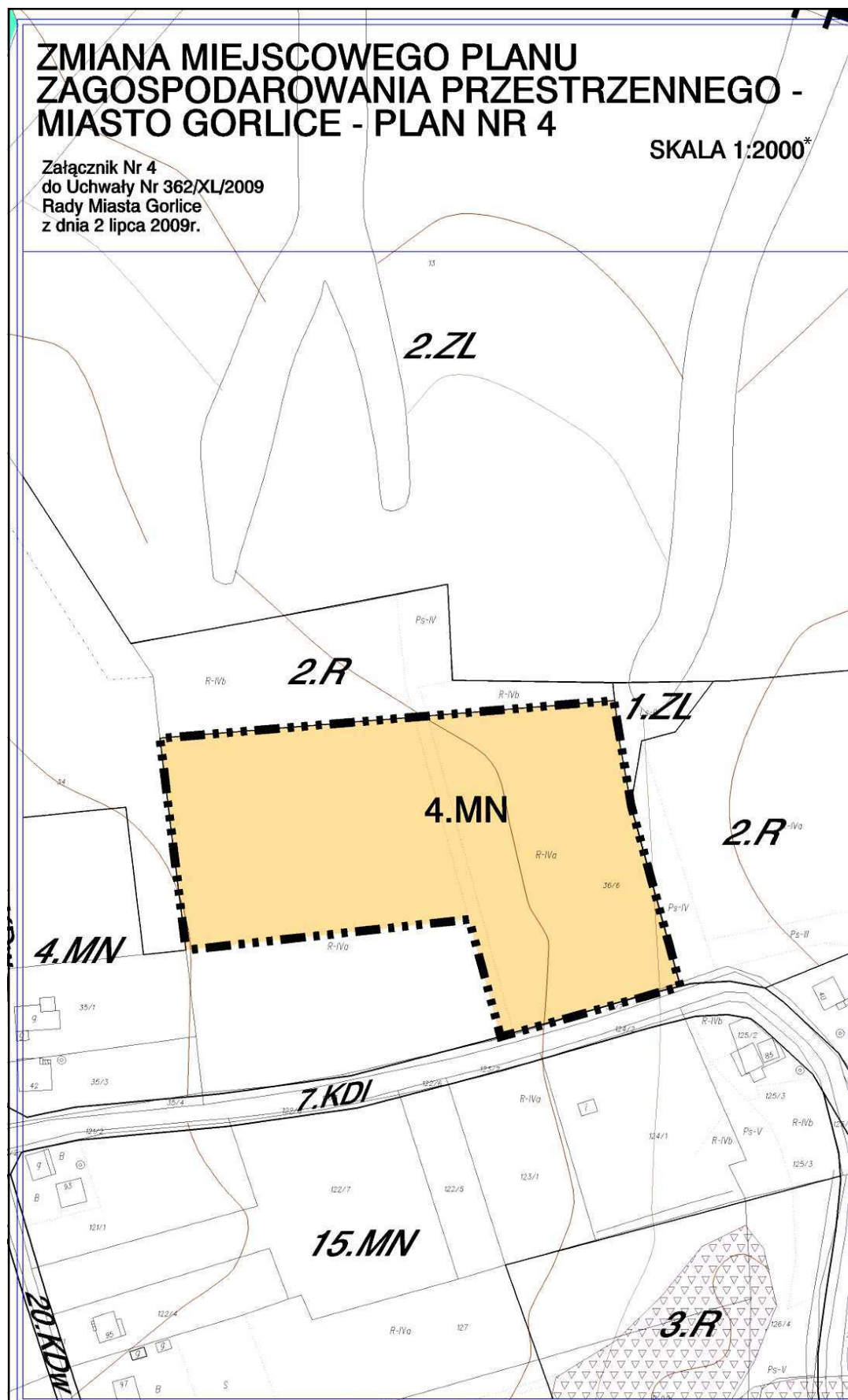
Załącznik Nr 3
do Uchwały Nr 362/XL/2009
Rady Miasta Gorlice
z dnia 2 lipca 2009r.

SKALA 1:2000*

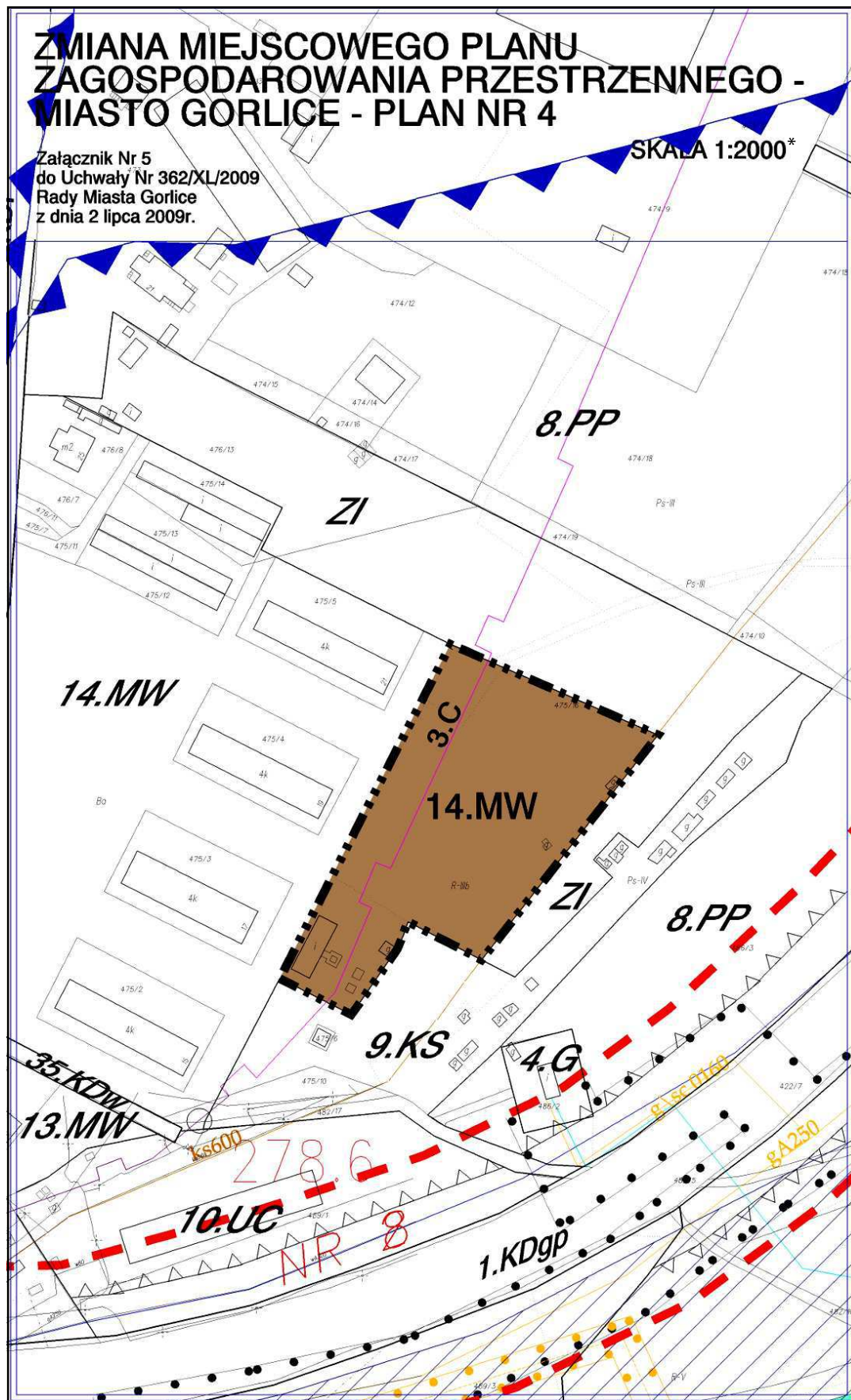


* Rysunek planu został sporządzony w oparciu o skalę źródłową 1:2000.
Skala ta ulega pomniejszeniu w wyniku przypisanych prawem odległości marginesów.

Przewodniczący
Rady Miasta Gorlice:
B. Musiał

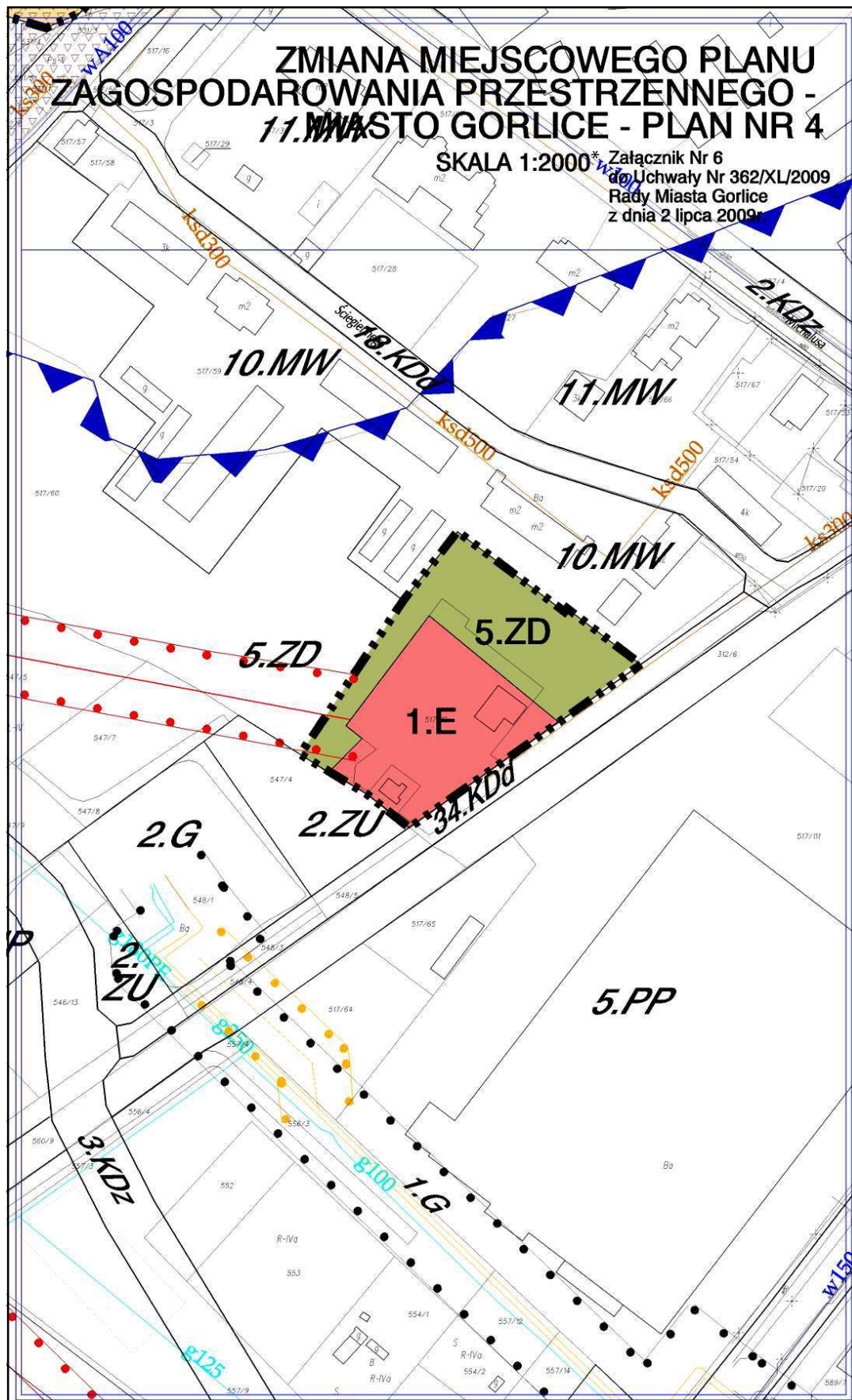


* Rysunek planu został sporządzony w oparciu o skalę źródłową 1:2000.
Skala ta ulega pomniejszeniu w wyniku przypisanych prawem odległości marginesów.



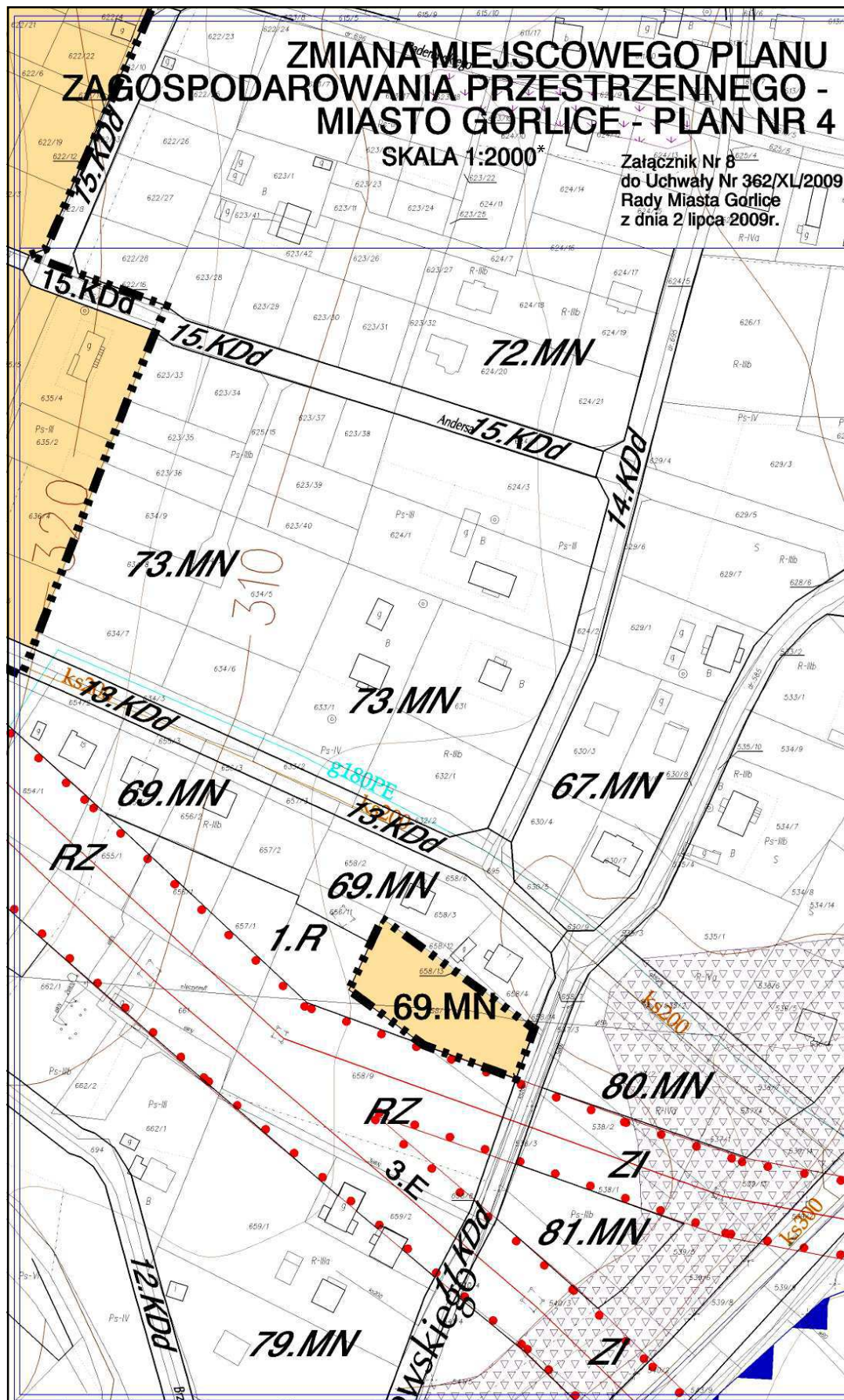
* Rysunek planu został sporządzony w oparciu o skalę źródłową 1:2000.
Skala ta ulega pomniejszeniu w wyniku przypisanych prawem odległości marginesów.

Przewodniczący
Rady Miasta Gorlice:
B. Musiał



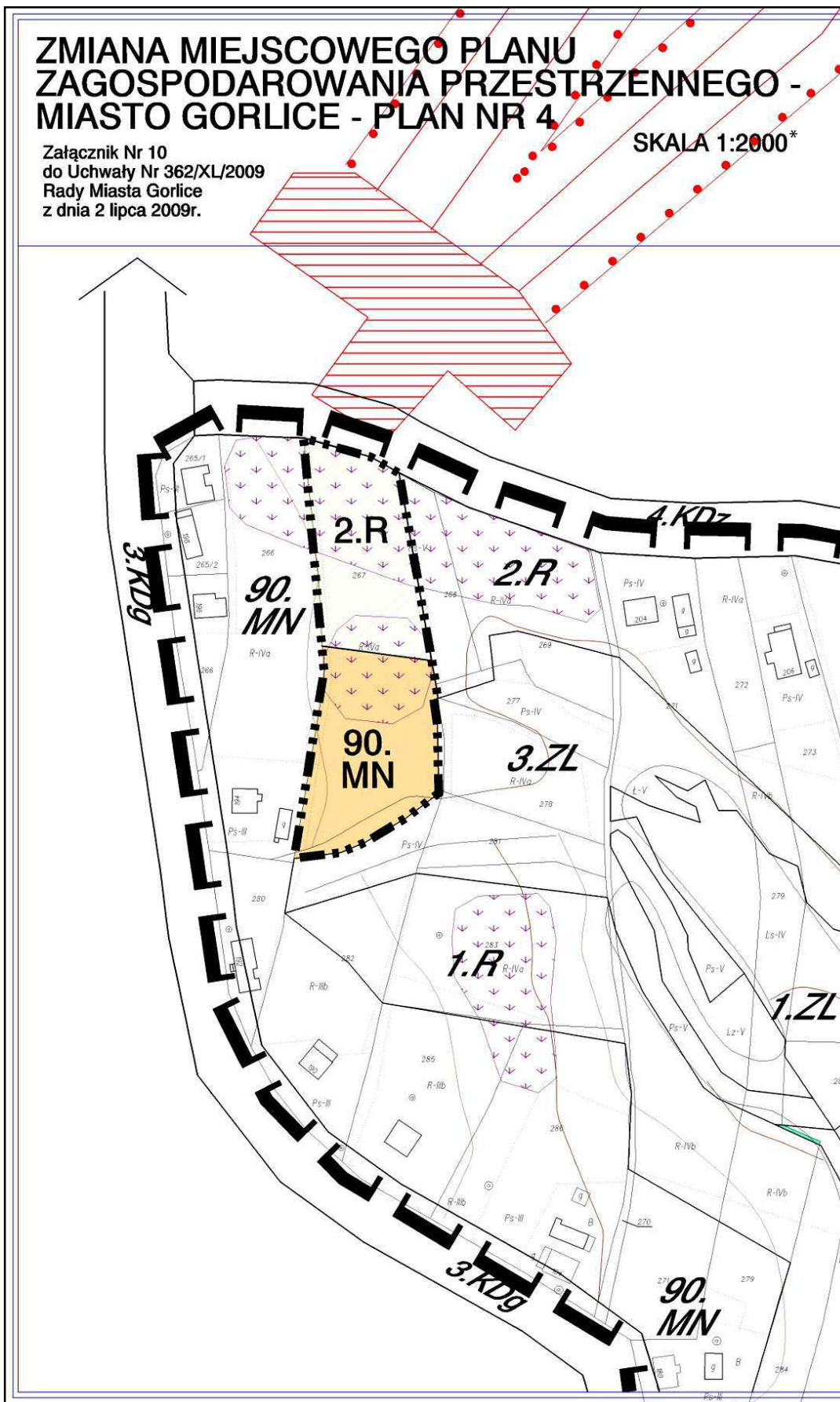
* Rysunek planu został sporządzony w oparciu o skalę źródłową 1:2000.
Skala ta ulega pomniejszeniu w wyniku przypisanych prawem odległości marginesów.

Przewodniczący
Rady Miasta Gorlice:
B. Musiał



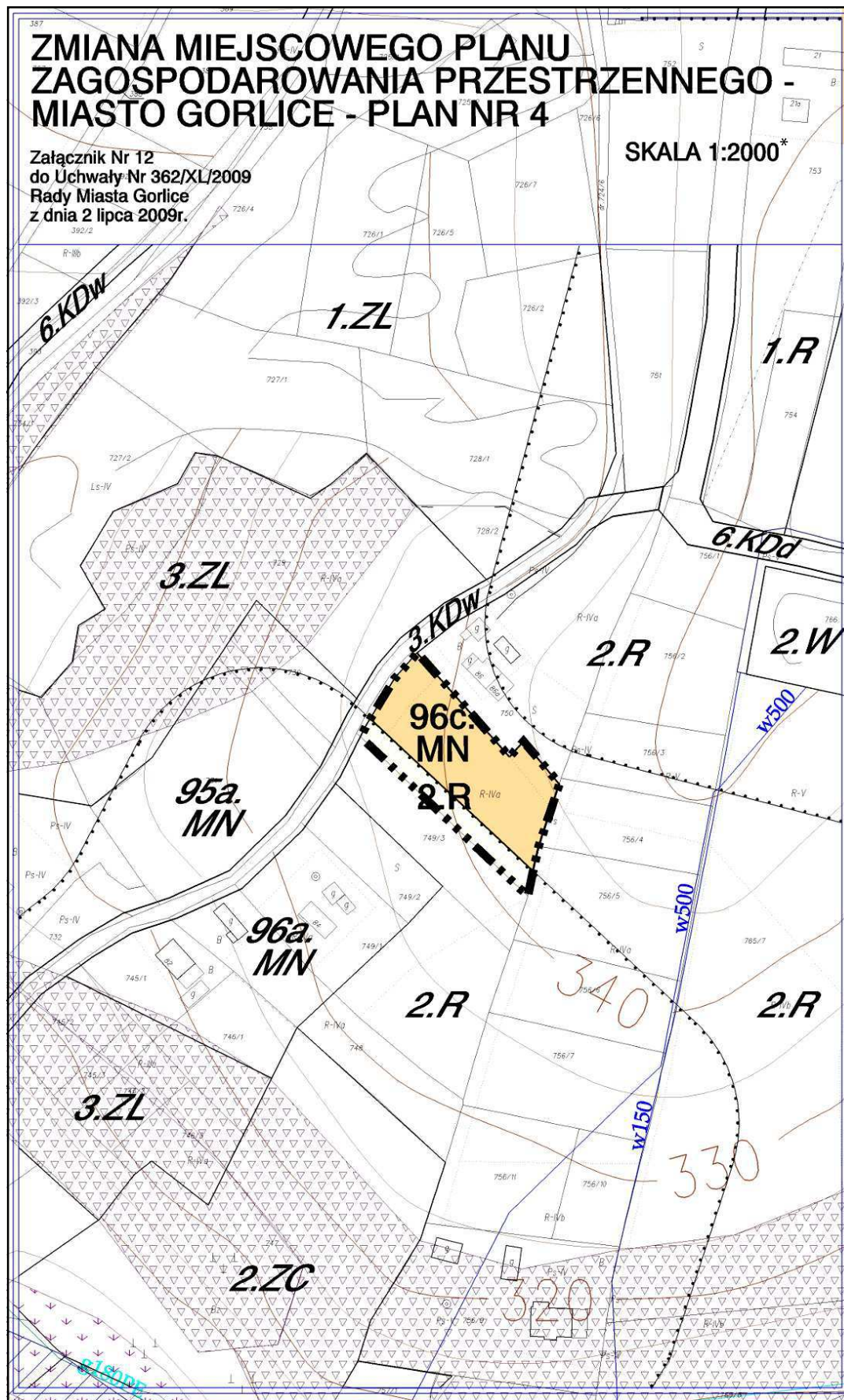
* Rysunek planu został sporządzony w oparciu o skalę źródłową 1:2000.
Skala ta ulega pomniejszeniu w wyniku przypisanych prawem odległości marginesów.

Przewodniczący
Rady Miasta Gorlice:
B. Musiał



* Rysunek planu został sporządzony w oparciu o skalę źródłową 1:2000.
Skala ta ulega pomniejszeniu w wyniku przypisanych prawem odległości marginesów.

Przewodniczący
Rady Miasta Gorlice:
B. Musiał



* Rysunek planu został sporządzony w oparciu o skalę źródłową 1:2000.
Skala ta ulega pomniejszeniu w wyniku przypisanych prawem odległości marginesów.

Przewodniczący
Rady Miasta Gorlice:
B. Musiał

LEGENDA DO RYSUNKÓW ZMIAN PLANU - MIASTO GORLICE - PLAN NR 4





Załącznik Nr 13
do Uchwały Nr 362/XL/2009
Rady Miasta Gorlice
z dnia 2 lipca 2009r.

I. PRZEZNACZENIE TERENÓW


TERENY PRZYRODNICZE

	tereny zieleni izolacyjnej o ochronnej
	tereny pracowniczych ogródków działkowych
	tereny użytków zielonych
	tereny rolne






TERENY OSIEDLEŃCZE

	tereny komunalnego budownictwa mieszkaniowego
	tereny jednorodzinne budownictwa mieszkaniowego
	tereny zabudowy mieszanej - usługi, rzemiosło, mieszkalny
	tereny działalności produkcyjnej o wysokiej intensywności oraz usług komercyjnych



KOMUNIKACJA

	tereny ulicy gminnej klasy lokalnej
	tereny ulicy gminnej klasy dojazdowej
	tereny dróg wewnętrznych




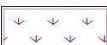

INFRASTRUKTURA TECHNICZNA

	gazociąg wysokopiętny wraz ze strefą ochronną - projektowane przełożenie
	tereny związane z dystrybucją gazu - stacja rozdzielczo-pomiarowa II stopnia
	tereny ciepłociągu
	tereny związane z dystrybucją energii elektrycznej
	linia elektroenergetyczna 110kV wraz ze strefą ochronną

II. INNE USTALENIA PLANU

	granica obszaru objętego zmianą planu
	linie rozgraniczające tereny o różnym przeznaczeniu

III. OZNACZENIA INFORMACYJNE

	maksymalny zasięg terenów narażonych na zalewanie, wskutek zniszczenia zapory w Klimkówce
	strefa ochrony widokowej od nieczynnego cmentarza
	tereny osuwiskowe i potencjalnie osuwiskowe
	tereny o małej stabilności gruntowo-wodnej
	symbole terenów objętych ustaleniami obowiązującego planu Miasta Gorlice - Plan Nr 4

Przewodniczący
Rady Miasta Gorlice:
B. Musiał

Załącznik Nr 14
do Uchwały Nr 362/XL/2009
Rady Miasta Gorlice
z dnia 2 lipca 2009 r.

3350

**Uchwała Nr XXXVII/191/2009
Rady Miejskiej w Grybowie
z dnia 28 maja 2009 r.**

**ROZSTRZYGNIĘCIE RADY MIASTA GORLICE O SPOSOBIE
REALIZACJI I ZASADACH FINANSOWANIA INWESTYCJI
Z ZAKRESU INFRASTRUKTURY TECHNICZNEJ,
NALEŻĄCYCH DO ZADAŃ WŁASNYCH GMINY**

**w sprawie przyjęcia regulaminów targowisk w mieście
Grybów.**

Wymagane przepisami ww. rozstrzygnięcie Rady Miasta Gorlice jest bezprzedmiotowe, ponieważ budżet gminy nie będzie obciążony skutkami finansowymi wynikającymi z uchwalenia zmiany miejscowego planu zagospodarowania przestrzennego Miasto Gorlice - Plan Nr 4.

Na podstawie art. 7 ust. 1, pkt 11, art. 18, ust1 i art. 40, ust. 2, pkt 4 Ustawy z dnia 8 marca 1990 r. o samorządzie gminnym (Dz. U. z 2001 r. Nr 142, poz. 1591 z późn. zm.), oraz art. 4, ust. 1 Ustawy z dnia 20 lipca 2000 r. o ogłaszaniu aktów normatywnych i niektórych innych aktów prawnych (Dz. U. z 2007 r. Nr 68, poz. 449 z późn. zm.) Rada Miejska w Grybowie uchwała, co następuje:

Na terenie objętym zmianą miejscowego planu zagospodarowania przestrzennego Miasto Gorlice - Plan Nr 4, gmina nie będzie musiała ponosić żadnych kosztów związanych z transformacją obszaru. Ustalenia zmiany planu wprowadzają zmiany przebiegu dróg publicznych w stosunku do ich przebiegu w obowiązującym planie. Korekty przebiegu przedmiotowych dróg są powodowane odpowiedzią na wnioski właścicieli gruntów sąsiednich zainteresowanych poszerzeniem powierzchni nieruchomości przewidzianych do zagospodarowania zgodnie z nowym przeznaczeniem, a zatem zmiany te nie są wynikiem planowanych na najbliższe lata inwestycji celu publicznego polegających na modernizacji lub budowie dróg.

W związku z powyższym budżet gminy nie będzie obciążony konsekwencjami finansowymi wynikającymi z uchwalenia zmiany miejscowego planu zagospodarowania przestrzennego Miasto Gorlice, Plan Nr 4.

Przewodniczący Rady Miasta Gorlice: *B. Musiał*

Załącznik Nr 15
do Uchwały Nr 362/XL/2009
Rady Miasta Gorlice
z dnia 2 lipca 2009 r.

**ROZSTRZYGNIĘCIE RADY MIASTA GORLICE O SPOSOBIE
ROZPATRZENIA NIEUWZGLENIONYCH UWAG**

wniesionych do projektu zmian miejscowego planu zagospodarowania przestrzennego MIASTO GORLICE - PLAN NR 4.

Zgodnie z wykazem uwag zgłoszonych do projektu zmian miejscowego planu zagospodarowania przestrzennego MIASTO GORLICE - PLAN NR 4, wyłożonego do wglądu publicznego, wpłynęło siedem uwag, z których wszystkie zostały uwzględnione.

W związku z powyższym wymagane art. 20 ust. 1 Ustawy z dnia 27 marca 2003 r. o planowaniu i zagospodarowaniu przestrzennym (Dz. U. z 2003 r. Nr 80, poz. 717, z późn. zm.), rozstrzygnięcie Rady Miasta Gorlice jest bezprzedmiotowe.

Przewodniczący Rady Miasta Gorlice: *B. Musiał*

§ 1

Uchwała się Regulaminy targowisk w mieście Grybów:
1) przy ul. Grunwaldzkiej oraz przy ul. Topolowej w Grybowie stanowiący Załącznik Nr 1 do niniejszej Uchwały,
2) przy ul. Kościuszki w Grybowie stanowiący Załącznik Nr 2 do niniejszej Uchwały.

§ 2

Wykonanie Uchwały zleca się Burmistrzowi Miasta Grybów.

§ 3

Tracą moc uchwały:
1. Nr LII/262/98 Rady Miejskiej w Grybowie z dnia 17 czerwca 1998 r. w sprawie uchwalenia regulaminu targowisk.
2. Nr XVII/76/99 Rady Miejskiej w Grybowie z dnia 3 września 1999 r. zmieniająca uchwałę w sprawie uchwalenia regulaminu targowisk.
3. Nr XXVIII/144/2000 Rady Miejskiej w Grybowie z dnia 16 sierpnia 2000 r. zmieniająca uchwałę w sprawie uchwalenia regulaminu targowisk.
4. Nr XXXVI/192/2001 Rady Miejskiej w Grybowie z dnia 4 kwietnia 2001 r. zmieniająca uchwałę w sprawie uchwalenia regulaminu targowisk.

§ 4

Uchwała wchodzi w życie po upływie 14 dni od ogłoszenia w Dzienniku Urzędowym Województwa Małopolskiego.

Przewodniczący Rady Miejskiej: *M. Obrębski*

Załącznik Nr 1
do Uchwały Nr XXXVII/191/2009
Rady Miejskiej w Grybowie
z dnia 28 maja 2009 r.

REGULAMIN TARGOWISK

§ 1

1. Niniejszy regulamin obowiązuje na terenie targowisk położonych w Grybowie przy ulicach Grunwaldzkiej - teren stajonu sportowego, Topolowej - poniżej parkingu.