

**2272****UCHWAŁA NR XXXIV/212/09  
RADY GMINY DYGOWO**

z dnia 30 września 2009 r.

**w sprawie miejscowego planu zagospodarowania przestrzennego dla terenów położonych  
w gminie Dygowo „Zespół elektrowni wiatrowych Pustary - Świelubie - Dębogard - Bardy”**

Na podstawie art. 20 ust. 1 ustawy z dnia 27 marca 2003 r. o planowaniu i zagospodarowaniu przestrzennym (Dz. U. Nr 80, poz. 717; z 2004 r. Nr 6, poz. 41 Nr 141, poz. 1492; z 2005 r. Nr 113, poz. 954, Nr 130, poz. 1087; z 2006 r. Nr 45, poz. 319, Nr 225, poz. 1635; z 2007 r. Nr 127, poz. 880 i z 2008 r. Nr 199, poz. 1227, Nr 201, poz. 1237, Nr 220, poz. 1413) Rada Gminy Dygowo uchwala, co następuje:

**Rozdział I****Przepisy ogólne**

**§ 1.** 1. Zgodnie z uchwałą Nr XIX/127/08 Rady Gminy Dygowo z dnia 30 czerwca 2008 r. o przystąpieniu do sporządzenia planu, po stwierdzeniu zgodności ze Studium uwarunkowań i kierunków zagospodarowania przestrzennego gminy Dygowo przyjętym uchwałą Nr IV/22/2002 Rady Gminy Dygowo z dnia 30 grudnia 2002 r. zmienionym uchwałą Nr XXXIV/211/09 Rady Gminy Dygowo z dnia 30 września 2009 r. uchwala się miejscowy plan zagospodarowania przestrzennego dla terenów położonych w gminie Dygowo, pod nazwą „Zespół elektrowni wiatrowych Pustary - Świelubie - Dębogard - Bardy”.

2. Plan obejmuje obszar położony w części obrębów geodezyjnych Pustary, Świelubie, Dębogard i Bardy, o łącznej powierzchni około 365 ha. Granice planu przedstawione są na rysunku planu.

3. Integralną częścią uchwały są następujące załączniki:

- 1) załącznik nr 1 - rysunek planu w skali 1: 2000 składający się z 3 części oznaczonych jako arkusz Nr 1(3), arkusz Nr 2(3) i arkusz Nr 3(3);
- 2) załącznik nr 2 - wyrys ze studium uwarunkowań i kierunków zagospodarowania przestrzennego gminy Dygowo z oznaczeniem granic obszaru objętego planem miejscowym;
- 3) załącznik nr 3 – rozstrzygnięcie Rady Gminy Dygowo o sposobie rozpatrzenia uwag do projektu miejscowego planu zagospodarowania przestrzennego;
- 4) załącznik nr 4 - rozstrzygnięcie Rady Gminy Dygowo o sposobie realizacji zapisanych w planie inwestycji z zakresu infrastruktury technicznej, które należą do zadań własnych gminy, oraz zasadach ich finansowania, zgodnie z przepisami o finansach publicznych.

**§ 2.** Plan, o którym mowa w § 1 określa:

- 1) przeznaczenie terenów;
- 2) zasady kształtowania ładu przestrzennego oraz parametry i wskaźniki kształtowania zabudowy oraz zagospodarowania terenu, w tym gabaryty obiektów;
- 3) zasady ochrony środowiska, przyrody i zdrowia ludzi;
- 4) zasady ochrony dziedzictwa kulturowego i zabytków;
- 5) szczególne warunki zagospodarowania terenów oraz ograniczenia w ich użytkowaniu, w tym zakaz zabudowy;
- 6) zasady modernizacji, rozbudowy i budowy systemów komunikacji oraz infrastruktury technicznej;
- 7) stawki procentowe, na podstawie których ustala się opłatę za wzrost wartości nieruchomości w związku z uchwaleniem planu miejscowego.

**§ 3.** Na rysunku planu obowiązującymi ustaleniami planu są następujące oznaczenia graficzne:

- 1) granice obszaru objętego planem stanowiące również zewnętrzne linie rozgraniczające tereny o różnym przeznaczeniu;
- 2) wewnętrzne linie rozgraniczające tereny o różnym przeznaczeniu;

- 3) nieprzekraczalna izofona 45 dB noc/55 dB dzień;
- 4) nieprzekraczalne linie zabudowy dla wież elektrowni wiatrowych;
- 5) granice ochrony stanowisk archeologicznych;
- 6) symbole cyfrowo-literowe gdzie pierwsza cyfra określa numer planszy, druga cyfra określa kolejny numer terenu elementarnego a litery określają przeznaczenie terenów elementarnych.

## Rozdział II

### Przeznaczenie terenów oraz sposób ich zagospodarowania i zabudowy

§ 4. Na terenach oznaczonych na rysunku planu symbolami 1.1.R/PE, 1.2.R/PE, 1.3.R/PE, 2.4.R/PE, 2.5.R/PE, 2.6.R/PE ustala się:

- 1) przeznaczenie:
  - a) tereny produkcji rolniczej – poza terenami zainwestowanymi,
  - b) tereny lokalizacji instalacji wykorzystujących siłę wiatru do produkcji energii (elektrownie wiatrowe) wraz z urządzeniami technologicznymi,
  - c) tereny placów i dróg technologicznych (dla celów montażowych, serwisowych oraz obsługi przyległych gruntów rolnych),
  - d) stacje elektroenergetyczne oraz sieci elektroenergetyczne i teletechniczne, zgodnie z wymogami obowiązujących w tym zakresie norm i odrębnych przepisów branżowych,
  - e) dopuszcza się budowę instalacji do pomiaru prędkości i kierunku wiatru;
- 2) zasady kształtowania ładu przestrzennego oraz parametry i wskaźniki kształtowania zabudowy oraz zagospodarowania terenu, w tym gabaryty obiektów:
  - a) dopuszcza się lokalizację nie więcej niż 10 elektrowni wiatrowych o mocy nie większej niż 3,0 MW każda,
  - b) wysokość całkowita nie więcej niż 155,0 m ponad poziom terenu,
  - c) zasięg wirnika nie może wykroczyć poza granice opracowania planu, za wyjątkiem granic planu pokrywających się z nieprzekraczalną linią zabudowy,
  - d) zasięg wirnika nie może wchodzić na pas drogowy dróg powiatowych,
  - e) dopuszcza się lokalizowanie elektrowni wiatrowych na granicy nieruchomości z zachowaniem wskazanych na rysunku planu nieprzekraczalnych linii zabudowy określonych dla wież elektrowni, z zastrzeżeniem pkt 3 lit. a,
  - f) ostateczna ilość, parametry i lokalizacja poszczególnych wież elektrowni wiatrowych ustalone zostaną w projekcie budowlanym, po przeprowadzeniu postępowania w sprawie oceny oddziaływania na środowisko,
  - g) wszystkie elementy konstrukcji wieży i turbiny powinny być pomalowane na kolor jasny, pastelowy, nie kontrastujący z otoczeniem, powierzchnia obiektu matowa - bez refleksów świetlnych,
  - h) elektrownie wiatrowe wymagają oznakowania przeszkodowego świetlnego i kolorystycznego, nocnego oraz dziennego, zgodnie z obowiązującymi przepisami,
  - i) dopuszcza się geodezyjne wydzielenie terenów zainwestowanych (tereny elektrowni wiatrowych wraz z placami, stacje elektroenergetyczne, urządzenia techniczne związane z funkcjonowaniem elektrowni, oraz drogi technologiczne);
- 3) zasady ochrony środowiska, przyrody i zdrowia ludzi:
  - a) usytuowanie wież elektrowni wiatrowych w stosunku do istniejącej okolicznej zabudowy musi zapewniać zachowanie dopuszczalnego poziomu hałasu wymaganego przepisami,
  - b) izofonę 45 dB noc / 55 dB dzień określoną na rysunku planu należy traktować jako nieprzekraczalną,
  - c) należy zabezpieczyć wierzchnią warstwę gleby a po zakończeniu budowy i montażu na obszarach nie przeznaczonych do zainwestowania przywrócić pierwotny sposób użytkowania terenu,
  - d) planowany zespół elektrowni wiatrowych jest przedsięwzięciem mogącym zawsze znacząco oddziaływać na środowisko, które wymaga przeprowadzenia oceny oddziaływania przedsięwzięcia na środowisko – zgodnie z przepisami odrębnymi;
- 4) zasady ochrony dziedzictwa kulturowego i zabytków: na rysunku planu wskazano strefy VIII ograniczonej ochrony konserwatorskiej stanowisk archeologicznych, polegającej na prowadzeniu interwencyjnych badań archeologicznych w przypadku podejmowania prac ziemnych, na których obowiązuje:
  - a) współdziałanie w zakresie zamierzeń inwestycyjnych i innych związanych z pracami ziemnymi z właściwym organem do spraw ochrony zabytków,
  - b) przeprowadzenie archeologicznych badań ratunkowych na zasadach określonych przepisami szczególnymi dotyczącymi ochrony zabytków;

- 5) szczególne warunki zagospodarowania terenów oraz ograniczenia w ich użytkowaniu w tym zakaz zabudowy:
  - a) na całym obszarze ustala się zakaz zalesień, oraz budowy obiektów naziemnych nie związanych z funkcjonowaniem zespołu elektrowni wiatrowych, za wyjątkiem obiektów infrastruktury technicznej,
  - b) obiekty o wysokości 100,0 m i więcej nad poziom terenu, podlegają zgłoszeniu do Prezesa Urzędu Lotnictwa Cywilnego w trybie określonym przepisami szczególnymi,
  - c) obiekty o wysokości 50,0 m i więcej nad poziom terenu, podlegają zgłoszeniu do właściwego organu nadzoru nad lotnictwem wojskowym w trybie określonym przepisami szczególnymi;
- 6) zasady modernizacji, rozbudowy i budowy systemów komunikacji oraz infrastruktury technicznej:
  - a) obsługa komunikacyjna terenów z dróg powiatowych oraz z dróg wewnętrznych (gminnych), poprzez drogi technologiczne z placami technologicznymi obsługujące poszczególne obiekty, oraz przyległe grunty rolne,
  - b) nawierzchnie placów i dróg technologicznych - utwardzone lub uszlachetnione,
  - c) usytuowanie elektrowni wiatrowych oraz stacji elektroenergetycznych należy ustalić na etapie projektu budowlanego,
  - d) elektrownie należy połączyć ze stacją elektroenergetyczną podziemnymi liniami kablowymi średniego napięcia,
  - e) dopuszcza się prowadzenie sieci w pasach drogowych dróg wewnętrznych (gminnych),
  - f) stacje elektroenergetyczne oraz sieci nadziemne i podziemne prowadzone wzdłuż dróg powiatowych należy sytuować w odległości określonej odrębnymi przepisami,
  - g) dopuszcza się przebudowę istniejących sieci uzbrojenia technicznego, oraz budowę sieci i urządzeń infrastruktury technicznej związanych z funkcjonowaniem elektrowni wiatrowych,
  - h) elektrownie będą pracowały bezobsługowo, w związku z tym nie zachodzi potrzeba uzbrojenia terenu w sieci wodociągowe i kanalizacyjne dla potrzeb zespołu wiatraków;
- 7) stawkę na podstawie, której ustala się opłatę za wzrost wartości nieruchomości w związku z uchwaleniem planu miejscowego, na obszarach oznaczonych w planie symbolami:
  - a) 1.1.R/PE, 1.2.R/PE, 1.3.R/PE, 2.4.R/PE - 30% dla terenów pod elektrowniami wiatrowymi oraz placami technologicznymi, 0% dla terenów pozostałych,
  - b) 2.5.R/PE, 2.6.R/PE - 0% dla całych terenów elementarnych.

**§ 5.** Na terenach oznaczonych na rysunku planu symbolami 1.7.R, 1.8.R, 2.9.R, 2.10.R, 3.11.R, 3.12.R, ustala się:

- 1) przeznaczenie: tereny rolnicze;
- 2) zakaz budowy obiektów naziemnych, oraz zalesień;
- 3) dopuszcza się wykorzystanie terenu pod budowę dróg technologicznych, oraz sieci związanych z funkcjonowaniem elektrowni wiatrowych;
- 4) na terenie 1.7.R wskazano strefy VIII ograniczonej ochrony konserwatorskiej stanowisk archeologicznych; w przypadku realizacji inwestycji, o których mowa w pkt 3 inwestor zobowiązany jest do współdziałania z właściwymi służbami konserwatorskimi w zakresie zamierzeń inwestycyjnych związanych z pracami ziemnymi;
- 5) stawka, na podstawie której ustala się opłatę za wzrost wartości nieruchomości w związku z uchwaleniem planu miejscowego - 0%.

**§ 6.** Na terenie oznaczonym na rysunku planu symbolem 1.13. KDW ustala się:

- 1) przeznaczenie: droga wewnętrzna - gminna;
- 2) szerokość w liniach rozgraniczających według granic geodezyjnych - jak w stanie istniejącym; dopuszcza się poszerzenie pasa drogowego w przypadku usytuowania drogi technologicznej wzdłuż drogi gminnej w sąsiedztwie istniejącego pasa drogowego;
- 3) dopuszcza się przebudowę istniejących sieci uzbrojenia technicznego, oraz budowę sieci związanych z funkcjonowaniem elektrowni wiatrowych;
- 4) stawkę, na podstawie której ustala się opłatę za wzrost wartości nieruchomości w związku z uchwaleniem planu miejscowego - 0%.

### **Rozdział III**

#### **Przepisy końcowe**

**§ 7.** 1. Przeznacza się na cele nierolnicze i nieleśne grunty rolne pochodzenia mineralnego o łącznej powierzchni 7,0 ha, w tym: klasy III – 3,5 ha, klasy IV – 3,5 ha.

2. Grunty rolne wskazane w ust. 1 nie stanowią zwartego kompleksu w rozumieniu przepisów ustawy o ochronie gruntów rolnych i leśnych.

3. Do czasu realizacji ustaleń niniejszej uchwały, dopuszcza się dotychczasowy sposób użytkowania terenu.

**§ 8.** Na terenach 2.5.R/PE i 2.6.R/PE tracą moc ustalenia zmiany miejscowego planu ogólnego zagospodarowania przestrzennego gminy Dygowo w obrębach ewidencyjnych Bardy i Świelubie przyjętej uchwałą Nr XXII/197/01 Rady Gminy w Dygowie z dnia 30 października 2001 r. (Dz. Urz. Woj. Zachodniopomorskiego Nr 57, poz. 1685).

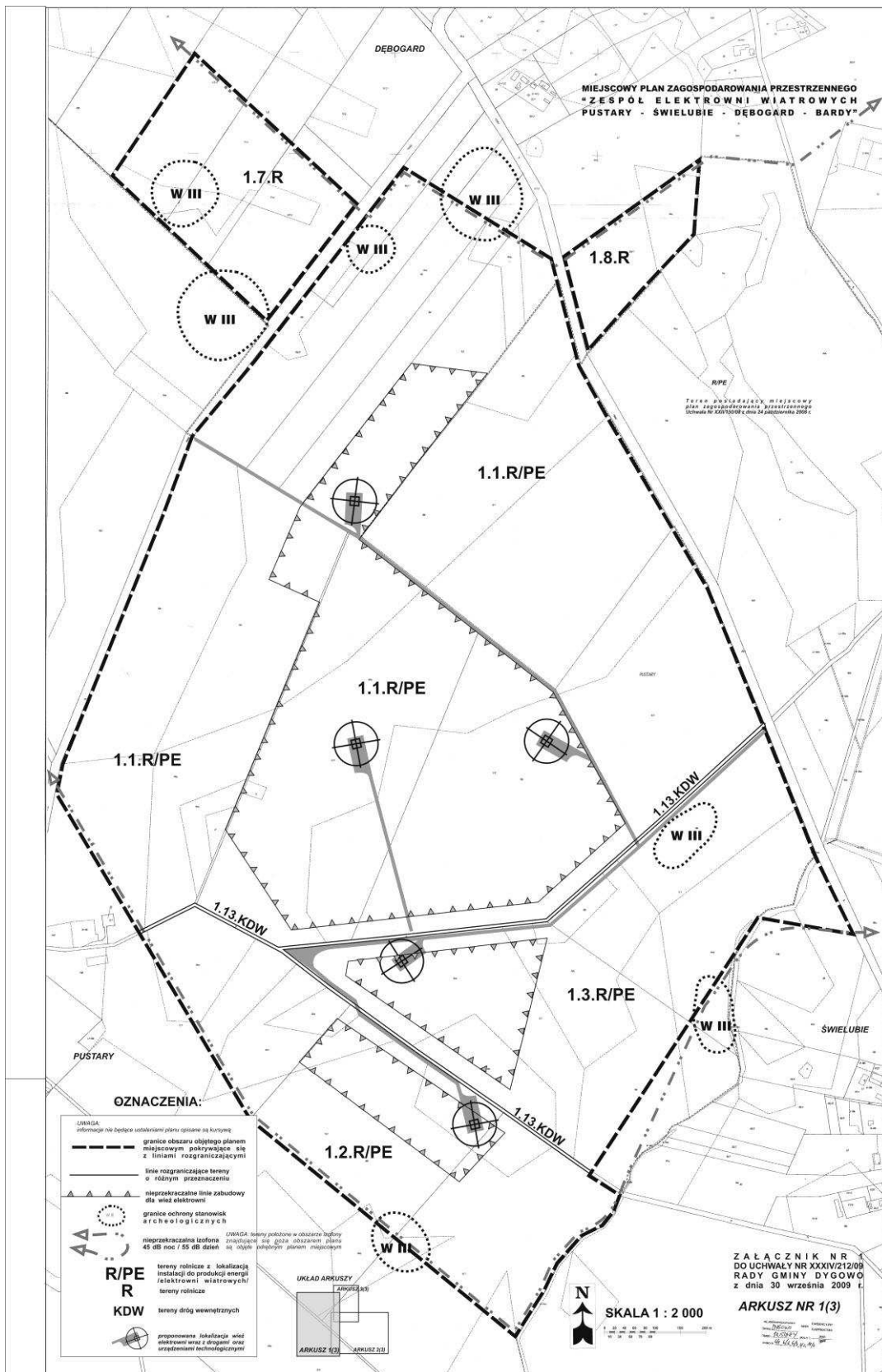
**§ 9.** Wykonanie niniejszej uchwały powierza się Wójtowi Gminy Dygowo.

**§ 10.** Uchwała wchodzi w życie po upływie 30 dni od dnia jej ogłoszenia w Dzienniku Urzędowym Województwa Zachodniopomorskiego i podlega publikacji na stronie internetowej Urzędu Gminy Dygowo.

Przewodniczący Rady Gminy:  
*Janusz Fijałkowski*

**Załącznik nr 1**  
do uchwały Nr XXXIV/212/09  
Rady Gminy Dygowo  
z dnia 30 września 2009 r.

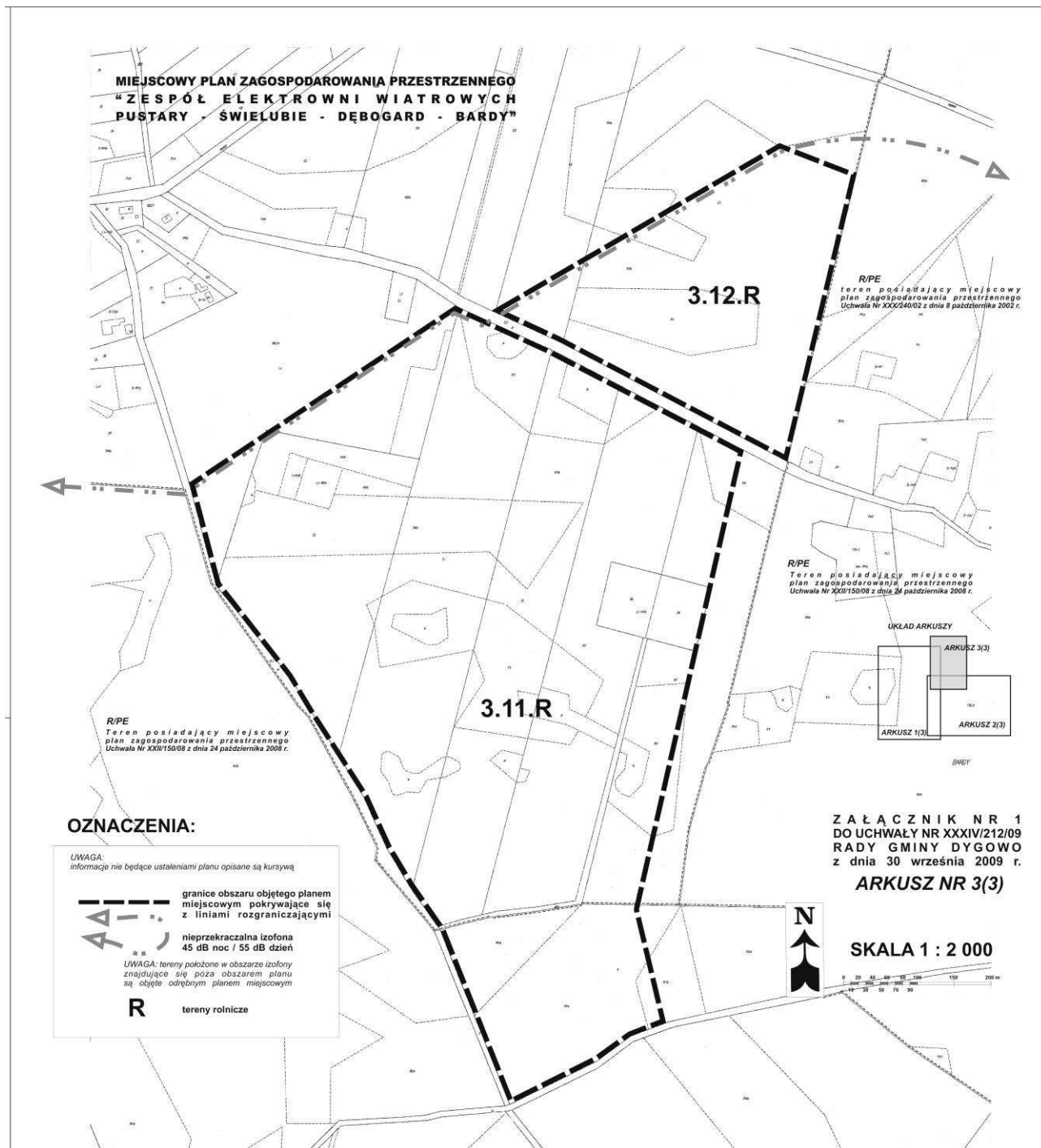
arkusz 1



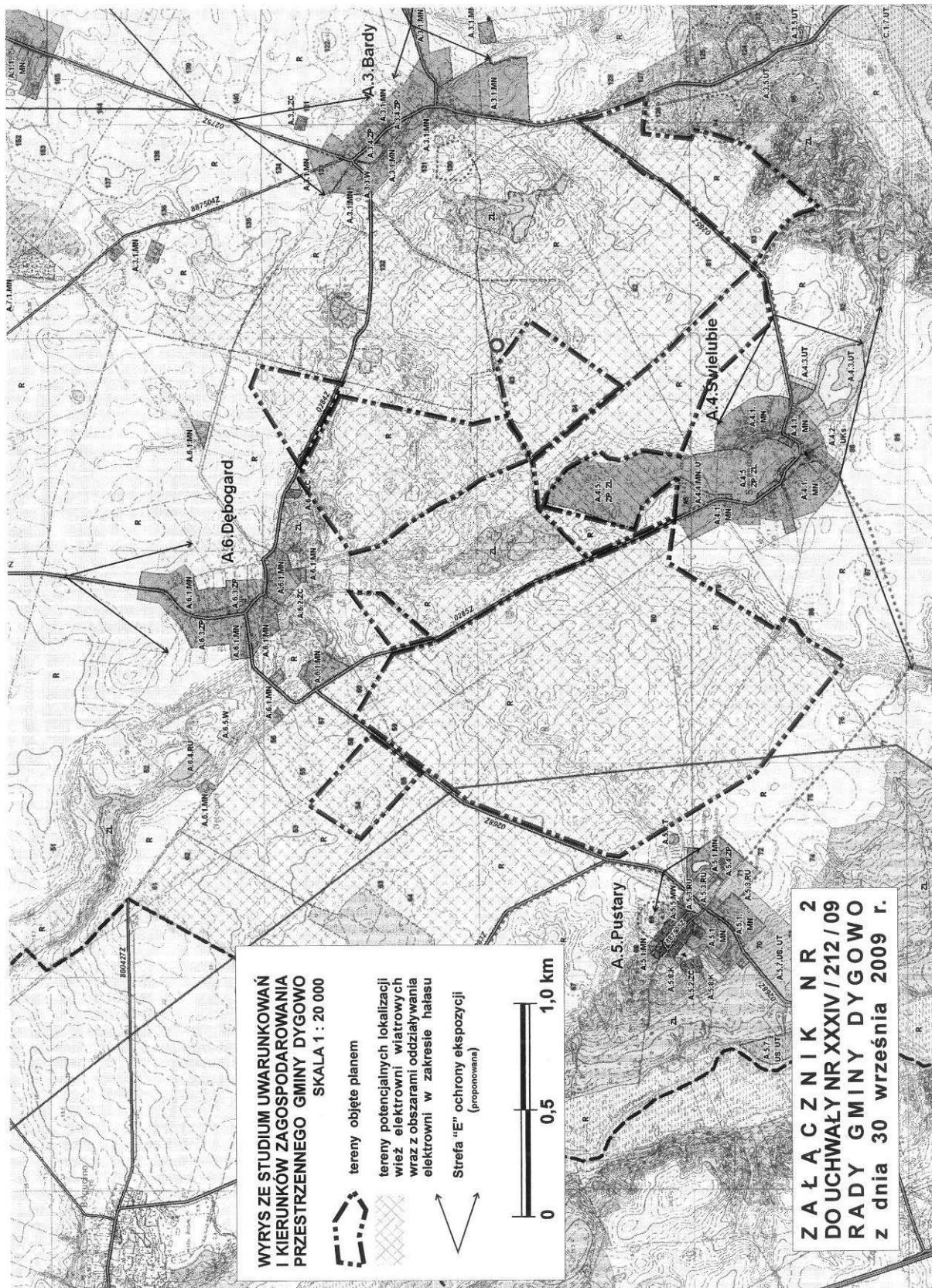


**Załącznik nr 1**  
do uchwały Nr XXXIV/212/09  
Rady Gminy Dygowo  
z dnia 30 września 2009 r.

arkusz 3



**Załącznik nr 2**  
do uchwały Nr XXXIV/212/09  
Rady Gminy Dygowo  
z dnia 30 września 2009 r.





**Załącznik nr 3**  
do uchwały Nr XXXIV/212/09  
Rady Gminy Dygowo  
z dnia 30 września 2009 r.

**ROZSTRZYGNIĘCIE RADY GMINY W DYGOWIE O SPOSOBIE ROZPATRZENIA NIEUWZGLĘDNIONYCH UWAG WNIESIONYCH DO PROJEKTU MIEJSCOWEGO PLANU ZAGOSPODAROWANIA PRZESTRZENNEGO „ZESPÓŁ ELEKTROWNI WIATROWYCH PUSTARY - ŚWIELUBIE - DĘBOGARD - BARDY” W GMINIE DYGOWO**

Na podstawie art. 20 ust. 1 ustawy z dnia 27 maja 2003 r. o planowaniu i zagospodarowaniu przestrzennym (Dz. U. Nr 80, poz. 717 z późniejszymi zmianami) Rada Gminy Dygowo rozstrzyga o sposobie rozpatrzenia nieuwzględnionych uwag wniesionych do projektu miejscowego planu zagospodarowania przestrzennego wyłożonego wraz z prognozą oddziaływania na środowisko do publicznego wglądu w dniach od 27.04. do 20.05.2009 r. w następujący sposób:

Postanawia się nie uwzględnić uwag zawartych w: „Proteście mieszkańców sołectwa Dębogard” oraz „Proteście mieszkańców sołectwa Świelubie”, ponieważ uwagi te nie odnoszą się do przyjętych w projekcie planu rozwiązań, lecz dotyczą polityki gminy w zakresie lokalizowania elektrowni wiatrowych na terenie gminy.

**UZASADNIENIE**

Projekt planu wraz z prognozą oddziaływania na środowisko wyłożony był w dniach od 27.04 do 20.05.2009 r. dyskusja publiczna odbyła się w dniu 6 maja 2009 r. nieprzekraczalny termin składania uwag został wyznaczony na dzień 4 czerwca 2009 r.

Na podstawie art. 17 pkt 10 ustawy z dnia 27 marca 2003 r. o planowaniu i zagospodarowaniu przestrzennym (Dz. U. Nr 80, poz. 717 z późniejszymi zmianami) w dniu 6 maja 2009 r. przeprowadzono dyskusję publiczną nad przyjętymi rozwiązaniami w projekcie miejscowego planu zagospodarowania przestrzennego dla terenu położonego w gminie Dygowo - „Zespół elektrowni wiatrowych Pustary, Świelubie, Dębogard, Bardy”.

Głos w dyskusji zabrali:

1. Marek Zawadzki, Wójt Gminy Dygowo,

zagadnienia poruszone w dyskusji:

Wójt otworzył spotkanie i omówił stan prawny planowanej inwestycji (całego zespołu elektrowni wiatrowych w rejonie) w aspekcie planowania miejscowego. Uzasadnił potrzebę sporządzenia przedłożonego projektu planu wskazując na zalety planowanego nowego sposobu zagospodarowania w stosunku do ustaleń obowiązujących kilku planów miejscowych. Stwierdził, że wiatraków będzie mniej, chociaż teren przeznaczony na farmę będzie powiększony. Podkreślił, że po zrealizowaniu farmy elektrowni wiatrowych gmina będzie czerpała dochody z tytułu płaconych podatków od nieruchomości przez 20-30 lat (stawki jak za działalność gospodarczą). Pozwoli to w większym stopniu na zaspokojenie potrzeb mieszkańców gminy.

W trakcie dyskusji - na sugestię o uchylenie wszystkich planów miejscowych dot. elektrowni wiatrowych - wyjaśnił, że gminy nie będzie stać na zrezygnowanie z planów inwestycyjnych ze względów finansowych: inwestor zażądałby od gminy ogromnych odszkodowań z tytułu poniesionych nakładów na sporządzenie dokumentacji wymaganych do pozwolenia na budowę oraz utraconych przewidywanych korzyści. Ponadto „uchylenie” planów musi być przeprowadzone z pełną procedurą jako zmiany miejscowych planów.

2. Małgorzata i Wojciech Trzeciakowie, mieszkańcy wsi Świelubie - przedstawili zastrzeżenia dotyczące rozszerzenia terenów elektrowni wiatrowych w kierunku wsi Świelubie, w szczególności dotyczy to planowanych wież pomiędzy wsiami Świelubie i Pustary. Oświadczyli, że planują budowę stadniny koni w sąsiedztwie zabudowy wsi Świelubie (na północny-zachód od zabudowań). Poinformowała, że na spotkanie sołtys wsi Świelubie przybył z protestem podpisanym przez mieszkańców wsi Świelubie i części Bard przeciwko lokalizacji „zespołu elektrowni wiatrowych Pustary - Świelubie - Dębogard - Bardy”. Po wyjaśnieniach Wójta, przedstawiciela inwestora oraz projektanta planu wyrazili stanowisko, że nie dążą do likwidacji całej planowanej inwestycji, lecz wnioskuje o „maksymalne odsunięcie 2 projektowanych wież” usytuowanych pomiędzy Świelubiem a Pustarami.

3. Tomasz Ziętek, Przedstawiciel inwestora - na zapytanie o możliwość wprowadzenia zmian do planów odpowiedział, że dopuszczalne są negocjacje, ale wyłącznie w stosunku do wyłożonego aktualnie projektu planu, nie dotyczy to planów już uchwalonych i obowiązujących. Podkreślił, że inwestycja będzie projektowana i realizowana w zgodności ze wszystkimi przepisami dotyczącymi tej inwestycji.

4. Grażyna Pawlak, projektant planu - ustalenia planu są zgodne z obowiązującymi przepisami, a wiele zastrzeżeń zgłaszanych przez uczestników spotkania może zostać wyjaśnionych po dokładnym zapoznaniu się z tekstem uchwały. Zwróciła się do uczestniczących w spotkaniu mieszkańców gminy z prośbą o zapoznanie się z materiałami wyłożonymi do wglądu, przeanalizowanie swojego stanowiska z uwzględnieniem argumentów i wyjaśnień złożonych przez uczestników spotkania i ewentualne złożenie na piśmie konkretnych uwag i propozycji do projektu planu. Poinformowała, że plan wraz z prognozą oddziaływania na środowisko jest wyłożony do wglądu do 20 maja, a ewentualne pisma z zastrzeżeniami i uwagami mogą być składane przez kolejne 14 dni.

Ustalenia z dyskusji:

1. Ewentualne zmiany ustaleń planu mogą być wprowadzone do projektu planu po złożeniu przez wnioskujących sprecyzowanych uwag pozwalających na przeanalizowanie sugerowanych rozwiązań.

2. Jeżeli sugestie złożone na piśmie nie będą mogły być w całości uwzględnione - przewidzieć należy dodatkowe spotkanie z zainteresowanymi rozstrzygające o zakresie ewentualnych zmian w projekcie planu.

W wyznaczonym terminie składania pisemnych uwag do projektu planu wpłynęły dwa jednobrzmiące zbiorowe protesty mieszkańców sołectwa Świelubie i sołectwa Bardy - kwestionujące budowę elektrowni wiatrowych na obszarze tych sołectw i „w okolicy”, wskazując na negatywne ich oddziaływanie (hałas, promieniowanie elektromagnetyczne, infradźwięki itp.).

Na podstawie art. 17 pkt 12 ustawy z dnia 27 maja 2003 r. o planowaniu i zagospodarowaniu przestrzennym (Dz. U. Nr 80, poz. 717 z późniejszymi zmianami) uwagi wniesione do projektu miejscowego planu zagospodarowania przestrzennego zostały rozpatrzone przez Wójta Gminy Dygowo. Termin rozstrzygnięcia złożonych protestów został przedłużony z uwagi na planowane na dzień 29 czerwca 2009 r. dodatkowe spotkanie z ludnością. Uwagi zawarte w: „proteście mieszkańców sołectwa Dębogard” oraz „proteście mieszkańców sołectwa Świelubie” nie zostały uwzględnione, ponieważ nie odnoszą się one do przyjętych w projekcie planu rozwiązań, lecz dotyczą polityki gminy w zakresie lokalizowania elektrowni wiatrowych na terenie gminy.

Zgodnie z ustaleniami podjętymi na spotkaniu w dniu 6 maja 2009 r. (dyskusja publiczna nad przyjętymi w projekcie planu rozwiązaniami) postanowiono zorganizować dodatkowe spotkania z zainteresowanymi z udziałem specjalistów, w celu zapoznania społeczności z technologiami i wpływem inwestycji na środowisko. Zorganizowano dwa spotkania: 22 i 29 czerwca w celu wypracowania kompromisu.

W dniu 22 czerwca na spotkanie przybyło 6 osób. Dla obecnych kompromisem byłoby odsunięcie elektrowni na odległość 2 km od wsi, co wyeliminowałoby jakąkolwiek inwestycję. Taka propozycja jest nie do przyjęcia zwłaszcza, że na terenie, który miałby być wyłączony z sytuowania wież obowiązują cztery miejscowe plany zagospodarowania przestrzennego sporządzone dla budowy elektrowni wiatrowych.

Uczestnikami spotkania w dniu 29 czerwca było 5 mieszkańców gminy, kilku radnych oraz zaproszeni specjaliści:

Dr inż. Ryszard Ingielewicz - zagadnienia hałasu, oddziaływania elektromagnetycznego oraz infradźwięków

Dr Jacek Antczak - ornitolog, współautor wytycznych do prowadzenia monitoringu przedrealizacyjnego i porealizacyjnego dla farm wiatrowych

Dr Michał Baran - ornitolog, wykonawca przedrealizacyjnego monitoringu ornitologicznego dla farmy wiatrowej w gm. Dygowo

W dniu 19 maja (nieprzekraczalny termin określony w obwieszczeniu - 4 czerwca) zostały złożone dwa zbiorowe protesty przeciwko lokalizacji elektrowni wiatrowych na terenie sołectw Świelubie, Dębogard i w okolicach tych sołectw.

1. Z brzmienia tych pism wynika, że mieszkańcy nie wnoszą uwag do projektu planu, lecz generalnie protestują przeciwko usytuowaniu elektrowni wiatrowych w całym rejonie - wnioskuje o zmianę planu, dotyczy to również planów obowiązujących.

2. W złożonych pismach nie są wskazane nieruchomości, których uwagi miałyby dotyczyć, lecz odnoszą się do sołectw i bliżej nieokreślonej „okolicy”.

3. Z projektem planu zapoznaly się tylko osoby uczestniczące w dyskusji w dniu 6 maja, a więc złożone protesty zbiorowe nie dotyczą ustaleń planu i rozwiązań przestrzennych.

4. Żadna z osób nie zapoznała się z prognozą oddziaływania na środowisko, która wyjaśnia bardzo wiele spraw związanych z prognozowanym oddziaływaniem elektrowni wiatrowych.

5. Już w kwietniu (17 kwietnia - 7 maja br.) do publicznej wiadomości został przedłożony raport oddziaływania na środowisko planowanej farmy elektrowni wiatrowych - nie wpłynęły żadne uwagi osób zainteresowanych inwestycją.

6. Z ustaleń planu oraz z prognozy oddziaływania na środowisko a także z raportu oddziaływania przedsięwzięcia na środowisko wynika, że przewidywane oddziaływanie na środowisko nie wpłynie na obecny stan środowiska i zdrowie ludzi.

7. Projekt planu miejscowego jest zgodny z ustaleniami „Studium uwarunkowań i kierunków zagospodarowania przestrzennego gminy Dygowo”.

#### **Załącznik nr 4**

do uchwały Nr XXXIV/212/09

Rady Gminy Dygowo

z dnia 30 września 2009 r.

### **ROZSTRZYGNIĘCIE RADY GMINY DYGOWO O SPOSOBIE REALIZACJI ZAPISANYCH W PLANIE INWESTYCJI Z ZAKRESU INFRASTRUKTURY TECHNICZNEJ, KTÓRE NALEŻĄ DO ZADAŃ WŁASNYCH GMINY ORAZ ZASADACH ICH FINANSOWANIA, ZGODNIE Z PRZEPISAMI O FINANSACH PUBLICZNYCH**

Na podstawie art. 20 ust. 1 ustawy z dnia 27 maja 2003 r. o planowaniu i zagospodarowaniu przestrzennym (Dz. U. Nr 80, poz. 717 z późniejszymi zmianami), art. 7 ust. 1 pkt 2 i 3 ustawy z dnia 8 marca 1990 r. o samorządzie gminnym (Dz. U. z 2001 r. Nr 142, poz. 1591 z późniejszymi zmianami) oraz art. 111 ust. 2 pkt 1 ustawy z dnia 26 listopada 1998 r. o finansach publicznych (Dz. U. z 2003 r. Nr 15, poz. 148 z późniejszymi zmianami) Rada Gminy Dygowo rozstrzyga, co następuje:

Nie rozstrzyga się o sposobie realizacji zapisanych w planie inwestycji z zakresu infrastruktury technicznej, które należą do zadań własnych gminy oraz o zasadach ich finansowania zgodnie z przepisami o finansach publicznych z uwagi na to, że ustalenia miejscowego planu zagospodarowania przestrzennego „Zespół elektrowni wiatrowych Pustary - Świelubie - Dębogard - Bardy” w gminie Dygowo nie przewidują inwestycji z zakresu infrastruktury technicznej należących do zadań własnych gminy i finansowanych ze środków publicznych.