



DZIENNIK URZĘDOWY

WOJEWÓDZTWA DOLNOŚLĄSKIEGO

Wrocław, dnia 21 lutego 2012 r.

Poz. 733

UCHWAŁA NR XIV/137/11 RADY MIEJSKIEJ W SOBÓTCE

z dnia 25 listopada 2011 r.

w sprawie zmiany miejscowego planu zagospodarowania przestrzennego gminy Sobótka w zakresie terenu położonego w Sulistrowicach

Na podstawie art. 18 ust. 2 pkt 5 ustawy z dnia 8 marca 1990 r. o samorządzie gminnym (Dz. U. z 2001 r. Nr 142, poz. 1591 ze zmianami), art. 20 ust. 1 i art. 27 ustawy z dnia 27 marca 2003 roku o planowaniu i zagospodarowaniu przestrzennym (Dz. U. z 2003 roku Nr 80, poz. 717 ze zmianami) oraz w związku z uchwałą nr XLVII/365/10 Rady Miejskiej w Sobótce z dnia 27 sierpnia 2010 r., po stwierdzeniu zgodności ze studium uwarunkowań i kierunków zagospodarowania przestrzennego gminy Sobótka Rada Miejska w Sobótce uchwała, co następuje:

§ 1. 1. Zmienia się miejscowy plan zagospodarowania przestrzennego gminy Sobótka, uchwalony uchwałą nr XLIV/305/06 Rady Miejskiej w Sobótce z dnia 19 maja 2006 r., opublikowany w Dzienniku Urzędowym Województwa Dolnośląskiego Nr 153 z dnia 27 lipca 2006 r., poz. 2397, w zakresie terenu położonego w obrębie wsi Sulistrowice, obejmującego działki nr 426/14, 426/15, 426/16, 426/17, 426/18, 426/19, 426/20, cz. 426/21, w granicach określonych na załączniku nr 1 do niniejszej uchwały.

2. Rysunek zmiany planu stanowiący integralną część oraz załącznik nr 1 do niniejszej uchwały zastę-

puje w granicach na nim określonych odpowiednią część załącznika nr 18 do uchwały nr XLIV/305/06 Rady Miejskiej w Sobótce z dnia 19 maja 2006 r.

3. Oznaczenia graficzne przedstawione na rysunku zmiany planu odpowiadają legendzie rysunku planu stanowiącej załącznik nr 23 do uchwały nr XLIV/305/06 Rady Miejskiej w Sobótce z dnia 19 maja 2006 r. i stanowią obowiązujące ustalenia planu.

4. Dla obszaru określonego na rysunku zmiany planu, o którym mowa w ust. 2, ustala się stawkę procentową, o której mowa w art. 36 ust. 4 ustawy z dnia 27 marca 2003 roku o planowaniu i zagospodarowaniu przestrzennym w wysokości 15%.

§ 2. Rozstrzygnięcie w sprawie uwag wniesionych do projektu zmiany planu stanowi załącznik nr 2 do niniejszej uchwały.

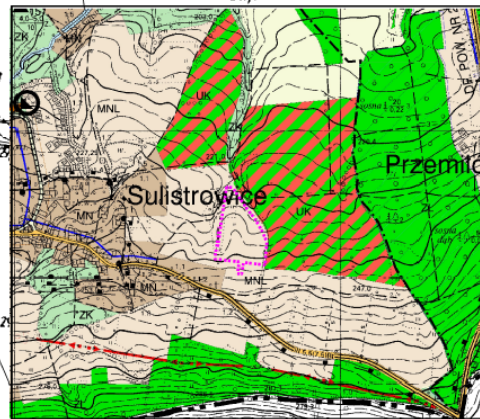
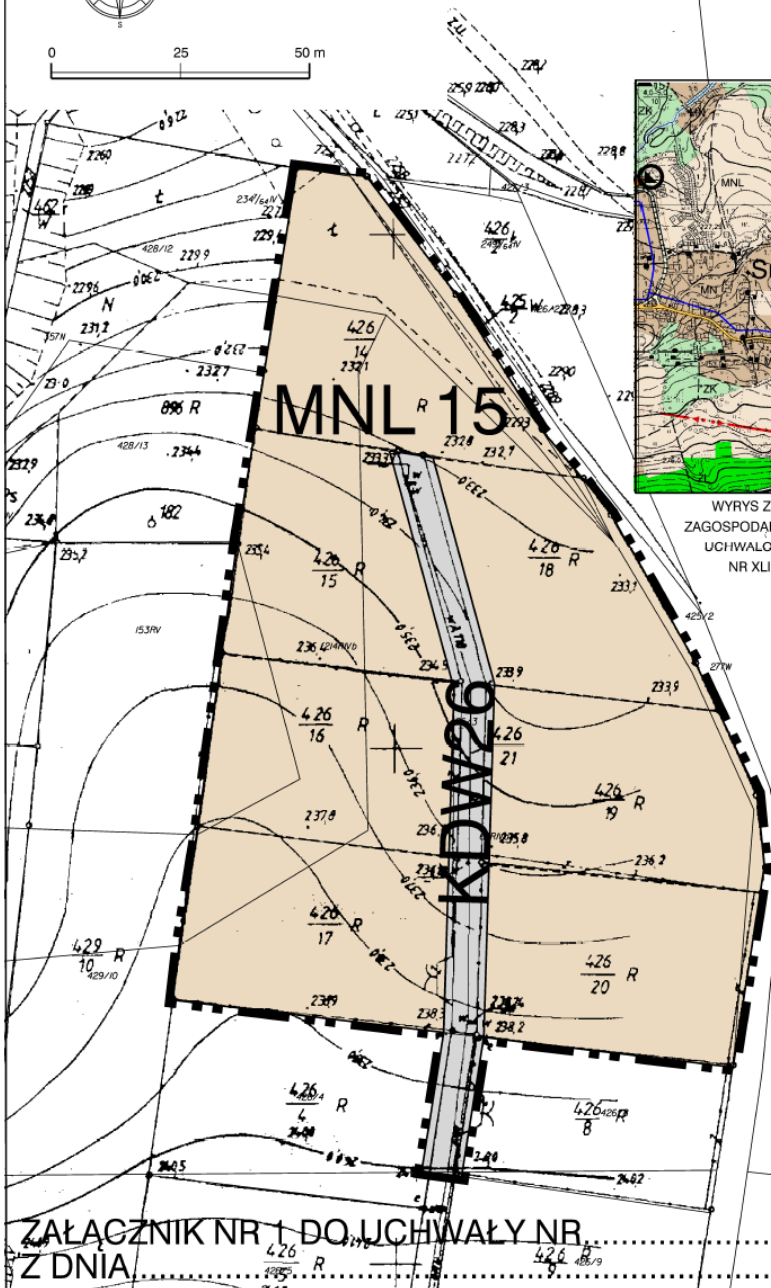
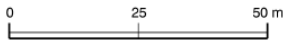
§ 3. Wykonanie uchwały powierza się Burmistrzowi Miasta i Gminy Sobótka.

§ 4. Uchwała wchodzi w życie po upływie 30 dni od dnia jej ogłoszenia w Dzienniku Urzędowym Województwa Dolnośląskiego.

Przewodniczący Rady Miejskiej:
Witold Nazimek

Załącznik nr 1 do uchwały nr XIV/137/11 Rady Miejskiej w Sobótce z dnia 25 listopada 2011 r.

ZMIANA MIEJSCOWEGO PLANU ZAGOSPODAROWANIA PRZESTRZENNEGO GMINY SOBÓTKA W ZAKRESIE TERENU POŁOŻONEGO W OBRĘBIE WSI SULISTROWICE



dolnośląskie
miasto wrocławskie
Sobótka
dla Gminy SULISTROWICE
działki: 482.422.242; 244
SKALA 1:1000

WYRYS ZE STUDIUM UWARUNKOWAŃ I KIERUNKÓW ZAGOSPODAROWANIA PRZESTRZENNEGO GMINY SOBÓTKA UCHWALONEGO UCHWAŁĄ RADY MIASTA W SOBÓTCE NR XLIII/334/10 Z DNIA 23 KWIEŚNIA 2010 ROKU

Z up. STAROSTA
Wrocław 01.11.2010 (data) Elżbieta (imię i nazwisko)
STAROSTA POWIATU WROCŁAWSKIEGO
Powiatowy Zakład Kartograficzny we Wrocławiu
Poświadczam zgodność niniejszej mapy z oryginałem przyjęłym do państwowego zasobu geodezyjnego i kartograficznego
w dniu 01.11.2010 i zaawidencjonowanym pod nr 75455/10
Niniejsza mapa nie może służyć do celów projektowych
Wrocław 01.11.2010 (data) Z up. STAROSTA

--- granica zmiany planu

ZALĄCZNIK NR 1 DO UCHWAŁY NR...
Z DNIA...

Załącznik nr 2 do uchwały nr XIV/137/11 Rady
Miejskiej w Sobótce z dnia 25 listopada 2011 r.

**ROZSTRZYGNIĘCIE W SPRAWIE UWAG WNIESIONYCH DO PROJEKTU ZMIANY
MIEJSCOWEGO PLANU ZAGOSPODAROWANIA PRZESTRZENNEGO GMINY SOBÓTKA
W ZAKRESIE TERENU POŁOŻONEGO W OBRĘBIE SULISTROWICE
– działki nr 426/14, 426/15, 426/16, 426/17, 426/18, 426/19, 426/20, cz. 426/21**

Nie uwzględnia się uwagi wniesionej do projektu zmiany miejscowego planu zagospodarowania przestrzennego gminy Sobótka w zakresie terenu położonego w obrębie Sulistrowice, obejmującego działki nr 426/14, 426/15, 426/16, 426/17, 426/18, 426/19, 426/20, cz. 426/21, przez Dolnośląski Zespół Parków Krajobrazowych.