

		* Dotacja dla Ośrodka Kultury w Ryglicach	530 000,00	530 000,00			
	92116	Biblioteki	260 000,00	260 000,00		0,00	0,00
		Dotacja podmiotowa z budżetu dla samorządowej instytucji kultury	260 000,00	260 000,00		0,00	0,00
		* Dotacja podmiotowa dla Publicznej Biblioteki w Ryglicach	260 000,00	260 000,00			
926		Kultura fizyczna i sport	130 000,00	0,00		0,00	130 000,00
	92605	Zadania w zakresie kultury fizycznej i sportu	130 000,00	0,00		0,00	130 000,00
		Dotacja celowa z budżetu na finansowanie lub dofinansowanie zadań zleczanych do realizacji stowarzyszeniom, organizacjom pożytku publicznego w celu upowszechniania kultury fizycznej wśród dzieci i młodzieży	130 000,00				130 000,00
Ogółem dotacje, z tego:			1 982 276,22	790 000,00	10 710,00	319 786,22	671 000,00
Ogółem dotacje dla jednostek sektora finansów publicznych			1 120 496,22				
Ogółem dotacje dla jednostek spoza sektora finansów publicznych			861 780,00				
Ogółem dotacje podmiotowe			1 461 000,00				
Ogółem dotacje przedmiotowe			10 710,00				
Ogółem dotacje celowe			510 566,22				

Przewodniczący Rady Miejskiej w Ryglicach
mgr inż. Grzegorz Wojtanowski

4810

**UCHWAŁA NR IX/94/11
RADY GMINY SKRZYSZÓW
z dnia 16 września 2011 r.**

w sprawie zmiany Miejscowego Planu Zagospodarowania Przestrzennego Gminy Skrzyszów.

Na podstawie art. 18 ust. 2 pkt. 5 ustawy z dnia 8 marca 1990 r. o samorządzie gminnym /Dz. U. z 2001 r. Nr 142 poz. 1591 z późn. zm./ oraz art. 20 ust. 1 i art. 27 ustawy z dnia 27 marca 2003 r. o planowaniu i zagospodarowaniu przestrzennym /Dz. U. Nr 80 poz. 717 z późn. zm./ po stwierdzeniu zgodności z ustaleniami Studium Uwarunkowań i Kierunków Zagospodarowania Przestrzennego Gminy Skrzyszów uchwalonego uchwałą Nr V/25/99 z dnia 28 stycznia 1999 r., zmienionego uchwałą Nr VI/53/03 z dnia 30 czerwca 2003 r., uchwałą Nr XVIII/179/04 z dnia 29 grudnia 2004 r., uchwałą Nr VII/68/11 z dnia 27 czerwca 2011 r. i uchwałą Nr IX/93/11 z dnia 16 września 2011 r. Rada Gminy Skrzyszów uchwala, co następuje:

**Rozdział I
Ustalenia ogólne**

§ 1.

1. Uchwala się zmianę Miejscowego Planu Zagospodarowania Przestrzennego Gminy Skrzyszów uchwalonego uchwałą Nr XX/195/05 z 22 marca 2005 r. /Dz. Urz. Woj. Małopolskiego Nr 262, poz.1841/, zmienionego uchwałami: z 2010 r. Nr III/18/10 z dnia 30 grudnia 2010 r. /Dz. Urz. Woj. Małopolskiego z 2011 r. Nr 46, poz.379/, z 2011 r. Nr VII/69/11 z dnia 27 czerwca 2011 r. /Dz. Urz. Woj. Małopolskiego Nr 400, poz.3639/, zwaną dalej zmianą planu.

2. Załącznikami do uchwały są :

- 1) Załącznik Nr 1 – stanowiący integralną część uchwały, Rysunek zmiany planu dla obszarów położonych w miejscowości Ładna w skali 1:2000,
- 2) Załącznik Nr 2 – stanowiący integralną część uchwały, Rysunek zmiany planu dla obszarów położonych w miejscowości Łękawica w skali 1:2000,
- 3) Załącznik Nr 3 – stanowiący integralną część uchwały, Rysunek zmiany planu dla obszarów położonych w miejscowości Pogórska Wola w skali 1:2000,
- 4) Załącznik Nr 4 – stanowiący integralną część uchwały, Rysunek zmiany planu dla obszarów położonych w miejscowości Skrzyszów w skali 1:2000,
- 5) Załącznik Nr 5 – stanowiący integralną część uchwały, Rysunek zmiany planu dla obszarów położonych w miejscowości Szywnwałd w skali 1:2000,
- 6) Załącznik Nr 6 – rozstrzygnięcie o sposobie rozpatrzenia uwag do projektu zmiany planu,
- 7) Załącznik Nr 7 – rozstrzygnięcie o sposobie realizacji zapisanych w zmianie planu inwestycji z zakresu infrastruktury technicznej, które należą do zadań własnych gminy oraz zasadach ich finansowania.

3. Zmiana planu obejmuje zmiany:

- 1) w części graficznej zmiany planu w zakresie, o którym mowa w § 2 niniejszej uchwały,
- 2) w części tekstowej Uchwały XX/195/05 z 22 marca 2005 r. odnoszące się do:
 - a) uzupełnienia zapisu:
 - w § 3 ust.1 pkt 3 dotyczącego lokalizacji stacji bazowej telefonii komórkowej – zawarte w § 2 pkt 1 niniejszej uchwały,
 - w § 3 ust.1 pkt 1, 5 i 8, § 3 ust.3 pkt 1, 2 i 4, § 3 ust.6 pkt 1 lit. b oraz pkt 4 lit. b, § 3 ust.7 pkt 1, § 3 ust.9 pkt 7 w zakresie dodania oznaczenia terenów zabudowy zagrodowej w gospodarstwach rolnych, hodowlanych i ogrodnich, w terenie maksymalnego zasięgu wezbrań powodziowych – zawarte w § 2 pkt 2 ÷ 11 niniejszej uchwały,
 - w § 94 ust. 2 dotyczącego lokalizacji warsztatu samochodowego w terenie 8.RM w Pogórskiej Woli – zawarte w § 2 pkt 18 niniejszej uchwały,
 - b) wprowadzenia § 37a dotyczącego wprowadzenia terenów zabudowy usługowej – zawarte w § 2 pkt 14 niniejszej uchwały,
 - c) wprowadzenia § 48a dotyczącego wprowadzenia terenów zabudowy usługowej – zawarte w § 2 pkt 15 niniejszej uchwały,
 - d) wprowadzenia § 61a dotyczącego wprowadzenia terenów usług sportu i rekreacji – zawarte w § 2 pkt 16 niniejszej uchwały,
 - e) wprowadzenia § 61b dotyczącego wprowadzenia terenów usług sportu i rekreacji w obszarach i terenach górniczych złoża gazu ziemnego – zawarte w § 2 pkt 17 niniejszej uchwały,

- f) wprowadzenia § 109a dotyczącego wprowadzenia terenów zabudowy zagrodowej w gospodarstwach rolnych, hodowlanych i ogrodnich, w terenie maksymalnego zasięgu wezbrań powodziowych – zawarte w § 2 pkt 19 niniejszej uchwały.

Rozdział II
Ustalenia szczegółowe

§ 2. W treści uchwały Nr XX/195/05 z 22 marca 2005 r. wprowadza się następujące zmiany:

1) § 3 ust. 1 pkt 3 - otrzymuje brzmienie:

"3) Zakaz lokalizacji stacji bazowej telefonii komórkowej, z wyjątkiem:

- a) obszarów oznaczonych na rysunkach planu symbolami 1.T, 10.P;
- b) obszarów w miejscowości Ładna oznaczonych na rysunku planu symbolami:

26.U na części działek nr 98/6, 99/7, 100/4, 101/2, 124/7, 125/8, 102/1, 102/2, 104, 103, 127/4, 126/4, 11.ZR na działce 93/3 i 93/2, 7.U na części działki 1042/1, UC.1 i UC.2, 1.US.PG na części działek nr 445, 450, 451/2, 452, 6.US na części działek nr 444, 445, 17.Ua na części działek nr 641/1, 1065, 1066, 16.ZR na działce nr 767/1 i na części działek nr 1065, 1066, 766, 768, 1042/1, 6.P na części działki nr 901/15 oraz 19.RMZ na części działek nr 757/4, 768, 1063; 6.RM na działkach nr 341/4, 1969/16 i części działek nr 341/1, 335/2, 336/1, 337/5, 338/10, 339/6, 340/1, 1969/17, 1969/14, 1969/13, 1969/12, 1969/11, 1969/10, 1969/9, 1969/8, 1969/7, 1969/6, 346/2, 909, 910/1, 912, 914/2, 922, 919, 920, 940, 939, 947, 949, 950, 957/1, 957/2, 15.RM na działkach nr 406/6, 765/1, 767/2 i części działek nr 407/2, 509/3, 551, 550, 1972, 757/2, 757/3, 757/1, 771/4, 766, 765/3, 765/4, 774/4, 779, 169, 768, 757/4, 1063, 1062, 1060, 1052, 980, 982/4, 982/3 oraz 4.MN na części działek nr 338/10, 39/6, 339/7, 340/1, 339/8, gdzie dopuszcza się lokalizację infrastruktury telekomunikacyjnej o nieznacznym oddziaływaniu w rozumieniu przepisów szczególnych z zakresu łączności publicznej,

c) obszarów w miejscowości Pogórska Wola oznaczonych na rysunku planu symbolami:

1.PE.ZL na działkach 262, 263/1, 266, 17.RMZ na działce 252/2, 14.ZR na części działek nr 258, 1813/1, 1818, 1822, 1823, 1824, 1825, 1902, 1903, 1904, 1906/2, 1907/1, 1907/2, 1909/1, 1913/3, 2376, 2384, 2385/3, 2385/5, 2386, 8.ZL na działce nr 252/1, 253, 254, 255, 256, 257, 259, 260, 261, 263/2, 1171/7 i na części działek 258, 1170/3, 2811, 1.PG.RMZ na części działki nr 239/8, 4.P na działce nr 1951/3, 6.Ua na działkach nr 1964, 2375/25, 2376 i na części działek nr 1902, 1903, 1904, 1905, 1906/1, 1907/1, 1963/3, 1963/5, 2375/24, 2384, 2385/3, 2385/5, 2385/6 oraz 2.RMZ.PG na

- części działki nr 2811; 8.RM na działkach nr 83, 587/2, 632/1, 1188/3, 1229, 1230, 2386, 2446/6, 2464, 2518, i na części działek nr 66/1, 66, 77/2, 102, 315, 316/1, 1447/5, 1447/6, 1453, 1455/1, 1455/2, 1456/6, 1457, 1458/1, 1459, 1460/1, 1475, 1477, 1478, 1504/1, 1563/1, 1563/2, 1595, 1627, 1813/1, 1813/2, 1818, 1821, 1822, 1823, 1824, 1825, 1906/2, 1907/2, 1908/1, 1908/2, 1909/1, 1913/3, 1927, 1930/1, 1930/2, 1930/5, 2375/24, 2384, 2385/3, 2385/4, 2385/5, 2385/6, 2385/11, 2404/4, 2450, 2451/1, 2451/2, 2453, 2454/1, 2511/2, 2528/9, 2529, 2544/3, 2550/1, 2551, 1.RM na działkach nr 239/7, 239/8, 9.RM na części działek nr 504/1, 504/2, 1599, 1600, 2393/1, 2393/2, 2395/4, 2.MN na części działek nr 1499/4, 1499/5, 6.RM na części działek nr 2502/2, 2502/3, 2503, 1.RM.PG na części działek nr 1020/2 oraz 2.TL na części działki nr 1621/3, gdzie dopuszcza się lokalizację infrastruktury telekomunikacyjnej o nieznacznym oddziaływaniu w rozumieniu przepisów szczególnych z zakresu łączności publicznej,
- d) obszarów w miejscowości Szynwałd oznaczonych na rysunku planu symbolami:
3.R na działce nr 3112, 1.UKs w Szynwałdzie- Świniogórze, 2.T na części działek nr 3112 i 948, 9.ZR na części działki nr 159/1 oraz 2.ZZL na części działki nr 2001, 7.ZZL na części działek nr 84, 85, 89/1, 92, 81, 4336/1, 4336/2, 2.ZR na części działek nr 4336/1, 4336/2; 1.RM na działkach nr 2156/2 i 2152 i na części działek 818, 821/1, 729, 1741, 1140, 1814/4, 1797/3, 1797/2, 4088, 4089, 2.RM na działce nr 1878/1 i na części działek nr 1934/2, 1935, 3.RM na działkach nr 156/1, 157, 156/2, 158/1, 156/4, 156/5, 155/2, 155/3, 158/2, 156/6 i na części działki nr 159/1, 1.MN na działce nr 1596/9 i na części działki nr 1596/8, 9.MN na części działek nr 1552/1, 1553, 1557/7, 1557/2, 1557/3, 1557/4, 1557/5, 1557/6, 10.MN na części działek nr 1518/1, 1518/2, 1520, 1521/1, 1521/2 oraz 11.MN na części działki nr 3973, gdzie dopuszcza się lokalizację infrastruktury telekomunikacyjnej o nieznacznym oddziaływaniu w rozumieniu przepisów szczególnych z zakresu łączności publicznej,
- e) obszarów w miejscowości Skrzyszów oznaczonych na rysunku planu symbolami:
3.RU na działkach nr 2182/7, 27.U, 11.U na części działki nr 1151, 21.U na części działki nr 2318/1, 22.U na części działki nr 478/7 oraz ZL.ZZ na działkach nr 1588, 1589 i na części działek nr 1591/1, 1587; 5.RM na działkach nr 1955/4, 1955/5, 1934, 1956/18, 1956/1, 1959/1 i na części działek nr 1938, 1940/3, 1941/3, 1942/2, 1938/7 1897/2, 1886, 1885, 1889, 1888, 1612/5, 1611/1, 1606/6, 1684/3, 1686, 1614/2, 1683, 2092/2, 9.TL, 6.RM na działce nr 561 i na części działek nr 77/1, 77/2, 131/1, 516/2, 517/4, 517/3, 560/2, 558/2, 562, 564/1, 285/1, 10.RM na części działek nr 1987, 1988/2, 1988/1, 1986/1, 1982/1, 2083, 16.RM na części działek nr 571, 689/2, 686, 887, 695, 703, 791/5, 3.RM na części działek nr 1007/1, 1008/2, 1008/3, 1008/1, 1009, 1012, 1016, 1.RM na części działek nr 1475, 1512/1, 1513/4, 1514/1, 1514/2, 1520, 1524, 1527, 1537, 1536, 1537/2, 1.RM.ZZ na części działek nr 1453/4, 1452/2, 1452/3, 4.MN na działce nr 488/2 i na części działek nr 432/5, 432/7, 432/9, 432/11, 432/12, 433/5, 433/6, 433/7, 433/6, 488/3 oraz 5.MN na części działek nr 2312/1, 2312/4, 1799/12, 1799/11, 1799/10, 1799/9, 1799/8 gdzie dopuszcza się lokalizację infrastruktury telekomunikacyjnej o nieznacznym oddziaływaniu w rozumieniu przepisów szczególnych z zakresu łączności publicznej,
- f) obszarów w miejscowości Łękawica oznaczonych na rysunku planu symbolami:
3.R na części działki nr 1989 oraz 10.U i 16.ZR na części działek nr 810/3, 810/2, 810/1, 1.RM na działkach nr 1440/5, 774/2, 1850/1 i na części działek nr 1440/4, 1245, 1563/1, 1557/1, 1557/2, 1563/2, 1844/2, 1845/3, 1842, 1848, 1851, 1876, 1878, 2384/1, 2384/2, 2405, 2372, 2472, 2473, 2474, 1881, 1989 oraz 1.RM.ZZ na części działki nr 481 gdzie dopuszcza się lokalizację infrastruktury telekomunikacyjnej o nieznacznym oddziaływaniu w rozumieniu przepisów szczególnych z zakresu łączności publicznej”.
- 2)w § 3 ust.1 pkt 1po symbolu „RM.PG” dodaje się symbol „1.RM.ZZ” nadając § 3 ust.1 pkt 1 brzmienie:
- „1) W terenach oznaczonych na rysunkach planu symbolami: MN, MN.PG, TL, TL.PG, U, US, UKs, RU, RM, RM.PG, 1.RM.ZZ, P, P.PG zachować nieprzekraczalne linie zabudowy obiektów kubaturowych od zewnętrznej krawędzi jezdni określone na rysunkach planu, dla dróg:
- a) 1.KD – 40 m dla terenów oznaczonych symbolami RM i P. Dla działki nr 2682 w miejscowości Pogórska Wola – 25 m,
b) 1.KD – 25 m dla terenów oznaczonych symbolami U.
c) 2.KD – 20 m lub wg rysunku planu,
d) 3.KD – 15 m. Dopuszcza się zbliżenie linii zabudowy w miejscowościach Ładna, Łękawica, Skrzyszów i Pogórska Wola zgodnie z rysunkami planu,
e) 4.KD w miejscowości Skrzyszów oraz w miejscowościach Łękawica, Pogórska Wola i Szynwałd w terenach niezabudowanych – 15 m,
f) 4.KD w miejscowości Ładna oraz w miejscowościach Łękawica, Pogórska Wola i Szynwałd w terenach zabudowanych – 12 m. Dopuszcza się zbliżenie linii zabudowy w miejscowościach Łękawica, Pogórska Wola i Skrzyszów zgodnie z rysunkami planu,

- g) 5.KD – 15 m,
h) 1.KDW – 10 m,
i) 2.KDW – 8 m,
j) 3.KDW w miejscowości Szywna – 8 m,
k) 3.KDW w miejscowościach Ładna, Łękawica, Pogórska Wola i Skrzyszów. Dopuszcza się zbliżenie linii zabudowy w miejscowości Łękawica zgodnie z rysunkami planu – 6 m,
l) 4.KDW – 6 m. Dopuszcza się zbliżenie linii zabudowy w miejscowości Pogórska Wola zgodnie z rysunkiem planu.”
- 3)w § 3 ust.1 pkt 5 po symbolu „RM.PG” dodaje się symbol „1.RM.ZZ” nadając § 3 ust.1 pkt 5 brzmienie:
- „5) W terenach oznaczonych na rysunkach planu symbolami: MN, MN.PG, TL, TL.PG, U, US, UKs, R, R.PG, RU, RM, RM.PG, 1.RM.ZZ, RMZ, RMZ.PG, P, P.PG, PG.RMZ, PG.ZL, ZL, ZL.PG, ZL.ZZ, ZZL, ZZL.PG ZR, ZR.PG, ZR.ZZ obowiązuje zakaz zabudowy, grodzenia i zalesiania terenów oznaczonych w ewidencji gruntów symbolami w (wody), wp (wody płynące), ws (wody stojące) i dr (drogi),”
- 4)w § 3 ust.1 pkt 8 po symbolu „RM.PG” dodaje się symbol „1.RM.ZZ” nadając § 3 ust.1 pkt 8 brzmienie:
- „8) W terenach oznaczonych na rysunkach planu symbolami: RM, RM.PG, 1.RM.ZZ dla działek oznaczonych w ewidencji gruntów symbolem dr wyznacza się nieprzekraczalną linię zabudowy obowiązującą dla:
- a) ogrodzeń w odległości 2 m od krawędzi tej działki;
b) obiektów kubaturowych w odległości 5m od krawędzi tej działki.”
- 5)w § 3 ust.3 pkt 1 po symbolu „RM.PG” dodaje się symbol „1.RM.ZZ” nadając § 3 ust.3 pkt 1 brzmienie:
- „1) W terenach oznaczonych na rysunkach planu symbolami: MN, MN.PG, TL, TL.PG, U, US, UKs, RM, RM.PG, 1.RM.ZZ, RMZ, RMZ.PG:
- a) zachować dbałość o utrzymanie form regionalnych, w tym: charakterystycznych podziałów, proporcji, gabarytów oraz układów kompozycyjnych poszukując dobrych wzorów w obiektach ujętych w ewidencji zabytków oraz innych materiałach historycznych,
b) zachować dbałość o utrzymanie charakterystycznego dla regionu detalu architektonicznego, w tym: zwieńczenie otworów okiennych i drzwiowych, ozdobne wykończenia narożników itp., poszukując dobrych wzorów w obiektach ujętych w ewidencji zabytków oraz innych materiałach historycznych.”
- 6)w § 3 ust.3 pkt 2 po symbolu „RM.PG” dodaje się symbol „1.RM.ZZ” nadając § 3 ust.3 pkt 2 brzmienie:
- „2) W terenach oznaczonych na rysunkach planu symbolami: MN, MN.PG, TL, TL.PG, U, US, UKs, RM, RM.PG, 1.RM.ZZ, RMZ, RMZ.PG, PG.RMZ, ZR, ZR.ZZ realizacja ogrodzeń z materiałów pochodzenia naturalnego (drewno, miejscowy kamień, kuty metal itp.),”
- 7)w § 3 ust.3 pkt 4 po symbolu „RM.PG” dodaje się symbol „1.RM.ZZ” nadając § 3 ust.3 pkt 4 brzmienie:
- „4) W terenach oznaczonych na rysunkach planu symbolami: MN, MN.PG, TL, TL.PG, U, US, UKs, RU, RM, RM.PG, 1.RM.ZZ, RMZ, RMZ.PG, PG.RMZ, P, P.PG:
- a) z uwagi na położenie w proponowanej strefie ochrony konserwatorskiej (SOK) w granicach administracyjnych miejscowości: Skrzyszów, Łękawica, Pogórska Wola, Szywna zachować dbałość o kontynuację miejscowych form architektonicznych, a w przypadku obiektów wpisanych do ewidencji zabytków zakaz remontu, przebudowy, odbudowy, rozbudowy i nadbudowy mogące zmienić proporcje i tradycyjną formę obiektów. Dopuszcza się remont, przebudowę, odbudowę, rozbudowę i nadbudowę zgodnie z przepisami szczególnymi z zakresu ochrony zabytków;
b) z uwagi na położenie w proponowanej strefie ingerencji konserwatorskiej (SIK) w granicach administracyjnych miejscowości Ładna działalność inwestycyjną, w przypadku obiektów wpisanych do ewidencji zabytków, realizować zgodnie z przepisami szczególnymi z zakresu ochrony zabytków.”
- 8) w § 3 ust.6 pkt 1 lit. b po symbolu „RM.PG” dodaje się symbol „1.RM.ZZ” nadając § 3 ust.6 pkt 1 lit. b brzmienie:
- „b) dla terenów oznaczonych na rysunkach planu symbolami: RM, RM.PG, 1.RM.ZZ – 800 m²”
- 9) w § 3 ust.6 pkt 4 lit. b - po symbolu „RM.PG” dodaje się symbol „1.RM.ZZ” nadając § 3 ust.4 pkt 4 lit. b brzmienie:
- „b) dla terenów oznaczonych na rysunkach planu symbolami: RM, RM.PG, 1.RM.ZZ: min. - 20m,”
- 10) w § 3 ust.7 pkt 1 po symbolu „RM.PG” dodaje się symbol „1.RM.ZZ” nadając § 3 ust.7 pkt 1 brzmienie:
- „1) Dla inwestycji realizowanych w terenach oznaczonych na rysunkach planu symbolami: MN, MN.PG, TL, TL.PG, RM, RM.PG, 1.RM.ZZ, RMZ, RMZ.PG, PG.RMZ na etapie realizacji projektu budowlanego zapewnić dojazd i dojazd z drogi publicznej, odpowiednio do przeznaczenia i sposobu użytkowania działek, zgodnie z przepisami szczególnymi,”
- 11) w § 3 ust.9 pkt 7 po symbolu „RM.PG” dodaje się symbol „1.RM.ZZ” nadając § 3 ust.9 pkt 7 brzmienie:
- „7) W przypadku realizacji usług w terenach oznaczonych na rysunkach planu symbolami: MN, MN.PG, RM, RM.PG, 1.RM.ZZ zachować następujące szerokości pasów technicznych od sieci infrastruktury gazowniczej:
- a) dla przekroju 700Ø – 50 m,
b) dla przekroju 500 Ø – 30 m,
c) dla przekroju 400 Ø – 16,5 m,
d) dla przekroju 300 Ø – 15 m,
e) dla przekroju 100 Ø – 15 m,

f) dla gazociągów wysokoprężnych Oddziału Sanockiego Zakładu Górnictwa Nafty i Gazu – 20 m.

Dopuszcza się realizację ww. obiektów w pasie technicznym zgodnie z przepisami szczególnymi.”

12) w § 3 ust.9 po punkcie 4 dodaje się punkt 4a w brzmieniu:

„4a) w terenach objętych zmianą planu w miejscu przepływu cieków i rowów ustala się obowiązek realizacji urządzeń gwarantujących zachowanie ich ciągłości.”

13) w § 3 ust.7 po punkcie 3 dodaje się punkt 4 w brzmieniu:

„4) W terenach o których mowa w § 3 ust. 1 pkt 3 ustala się następujące zasady lokalizacji i obsługi parkingowej obszarów:

- a) dopuszcza się sukcesywną realizację miejsc postojowych – wyprzedzająco lub równocześnie - odpowiednio do realizacji inwestycji określonych w planie,
- b) dla zabudowy mieszkaniowej jednorodzinnej – minimum 1 miejsce postojowe na 1 mieszkanie,
- c) dla zabudowy usługowej, w tym usług sportu i rekreacji – minimum 1 miejsce postojowe na każde 40 m² powierzchni użytkowej,
- d) miejsca parkingowe należy bilansować w ramach przedsięwzięcia inwestycyjnego, na wyznaczonych planem terenach.”

14) po § 37 wprowadza się § 37a w brzmieniu:

„§ 37a.

1. Wyznacza się tereny zabudowy usługowej, oznaczone na rysunkach planu symbolem 6.Ua z podstawowym przeznaczeniem pod usługi publiczne i komercyjne.

2. W granicach terenów 6.Ua dopuszcza się:

- 1) wydzielenie funkcji mieszkaniowej w obiekcie usługowym,
- 2) lokalizację zakładów rzemieślniczych i drobnej wytwórczości,
- 3) realizację urządzeń terenowych i obiektów małej architektury,
- 4) realizację ciągów pieszo-jezdných i ścieżek rowerowych,
- 5) realizację sieci i urządzeń infrastruktury technicznej.

3. W granicach terenów 6.Ua ustala się następujące warunki zagospodarowania terenu i kształtowania zabudowy:

- 1) maksymalny wskaźnik zabudowy – 50%,
- 2) wysokość budynków usługowych – do 16 m,
- 3) wysokość budynków, o których mowa w ust. 2 pkt. 2 – do 10 m,
- 4) dopuszczona funkcja mieszkaniowa nie może przekroczyć 30% powierzchni użytkowej obiektu lub zespołu obiektów na działce budowlanej,
- 5) zachować minimum 30 % powierzchni biologicznie czynnej,

6) zachować warunki wynikające z położenia terenu w Jastrzębsko – Żdźarskim Obszarze Chronionego Krajobrazu, określone w Rozporządzeniu Nr 72/05 Wojewody Małopolskiego z dnia 27 grudnia 2005 r. (Dz. Urz. Woj. Małop. Nr 126 z dnia 14 marca 2006 r.),

7) zachować warunki wynikające z położenia terenu w obrębie Lokalnego Zbiornika Wód Podziemnych Rynny Podkarpackiej (LZWPRP) w tym:

- a) realizację i usprawnianie systemów kanalizacji sanitarnej,
- b) ograniczenie uciążliwego dla wód zainwestowania oraz stosowanie rozwiązań technologicznych ograniczających ujemny wpływ na ich stan jakościowy,
- c) zakaz gromadzenia odpadów bezpośrednio na gruncie.

4. W granicach terenów, o których mowa w ust.1 zakazuje się lokalizacji przedsięwzięć mogących zawsze znacząco oddziaływać na środowisko, za wyjątkiem tych dla których przeprowadzone postępowanie w sprawie raportu o oddziaływaniu na środowisko wykazało brak przekroczenia standardów jakości środowiska poza terenem, do którego prowadzący działalność bądź świadczący usługi ma tytuł prawny.

5. W granicach terenów o których mowa w ust. 1 zakazuje się wykonywania nowych bezpośrednich zjazdów z drogi krajowej oraz przebudowywania zjazdów indywidualnych na publiczne, za wyjątkiem terenu 6Ua po południowej stronie drogi krajowej w Pogórskiej Woli gdzie dopuszcza się zlokalizowanie zjazdu publicznego na wysokości działki nr 2385/5.

6. Ustala się dostępność komunikacyjną z projektowanych dróg serwisowych, a w przypadku ich braku, za pośrednictwem dojazdów niewyznaczonych w planie liniami rozgraniczającymi. Dojazdy niezbędne dla poszczególnych działek budowlanych, zapewniające dostęp do dróg publicznych należy wytyczać w sposób uwzględniający obsługę terenów znajdujących się w sąsiedztwie, w zgodzie z ustaleniami planu oraz z uwzględnieniem możliwości prowadzenia lokalnych sieci uzbrojenia technicznego.

7. Pozostałe zasady jak w § 3”.

15) po § 48 wprowadza się § 48a w brzmieniu:

„§ 48a.

1. Wyznacza się tereny zabudowy usługowej, oznaczone na rysunkach planu symbolem 17.Ua z podstawowym przeznaczeniem pod usługi publiczne i komercyjne.

2. W granicach terenów 17.U dopuszcza się:

- 1) lokalizację zabudowy mieszkaniowej jednorodzinnej integralnie związanej z usługą,
- 2) lokalizację zakładów rzemieślniczych i drobnej wytwórczości,
- 3) lokalizację obiektów usługowych obsługi komunikacyjnej (salon i serwis samochodowy),

- 4) realizację urządzeń terenowych i obiektów małej architektury towarzyszących kubaturowym obiektom usługowym,
 - 5) realizację parkingów,
 - 6) realizację ciągów pieszo-jezdnych i ścieżek rowerowych,
 - 7) realizację sieci i urządzeń infrastruktury technicznej.
3. W granicach terenów 17.U ustala się warunki zagospodarowania terenu i kształtowania zabudowy:
- 1) maksymalny wskaźnik intensywności zabudowy – 1,0,
 - 2) wysokość budynków usługowych do trzech kondygnacji nadziemnych, wysokość obiektów – do 16 m,
 - 3) wysokość budynków, o których mowa w ust. 2 pkt. 1, 2 i 3, do dwóch kondygnacji nadziemnych, wysokość obiektów – do 10 m,
 - 4) zachować minimum 30% powierzchni biologicznie czynnej,
 - 5) obowiązek realizacji dachów dwu lub wielospadowych o kącie nachylenia połąci 30° - 45,
 - 6) obowiązek utrzymania jednolitego układu kalenic. Dopuszcza się odstępstwa od powyższego w przypadku braku możliwości utrzymania jednolitego układu kalenic z uwagi na ukształtowanie terenu lub szerokość działki,
 - 7) zachować warunki wynikające z położenia terenu w obrębie Lokalnego Zbiornika Wód Podziemnych Rynny Podkarpackiej (LZWPRP) w tym:
 - a) realizację i usprawnianie systemów kanalizacji sanitarnej,
 - b) ograniczenie uciążliwego dla wód zainwestowania oraz stosowanie rozwiązań technologicznych ograniczających ujemny wpływ na ich stan jakościowy,
 - c) zakaz gromadzenia odpadów bezpośrednio na gruncie.
4. W granicach terenów, o których mowa w ust.1 zakazuje się lokalizacji przedsięwzięć mogących zawsze znacząco oddziaływać na środowisko, za wyjątkiem tych dla których przeprowadzone postępowanie w sprawie raportu o oddziaływaniu na środowisko wykazało brak przekroczenia standardów jakości środowiska poza terenem, do którego prowadzący działalność bądź świadczący usługi ma tytuł prawny.
5. W granicach terenów o których mowa w ust. 1 zakazuje się wykonywania nowych bezpośrednich zjazdów z drogi krajowej oraz przebudowywania zjazdów indywidualnych na publiczne.
6. Ustala się dostępność komunikacyjną z projektowanych dróg serwisowych, a w przypadku ich braku, za pośrednictwem dojazdów niewyznaczonych w planie liniami rozgraniczającymi. Dojazdy niezbędne dla poszczególnych działek budowlanych, zapewniające dostęp do dróg publicznych należy wytyczać w sposób uwzględniający obsługę terenów znajdujących się w sąsiedztwie, w zgodzie z ustaleniami planu oraz z uwzględnieniem możliwości prowadzenia lokalnej sieci uzbrojenia technicznego.
7. Pozostałe zasady jak w § 3”.
- 16) po § 61 wprowadza się § 61a w brzmieniu:
„§ 61a.
1. Wyznacza się teren usług sportu i rekreacji, oznaczony na rysunku planu symbolem 6.US z podstawowym przeznaczeniem pod lokalizację obiektów, budowli i urządzeń usług sportu i rekreacji.
 2. W granicach terenu 6.US dopuszcza się:
 - 1) lokalizację obiektów szatniowo-gospodarczych,
 - 2) lokalizację zabudowy usług gastronomicznych, hotelarskich i turystycznych,
 - 3) lokalizację obiektów zaplecza technicznego, socjalnego i biurowego,
 - 4) realizację urządzeń terenowych i obiektów małej architektury,
 - 5) lokalizację tymczasowych pól namiotowych i miejsc biwakowych,
 - 6) remont, przebudowę, odbudowę, rozbudowę i nadbudowę istniejącej zabudowy przy utrzymaniu obowiązującego przeznaczenia terenu wraz z przyjętymi zasadami zagospodarowania terenu i kształtowania zabudowy jak dla obiektów noworealizowanych,
 - 7) realizację ciągów pieszo-jezdnych i ścieżek rowerowych,
 - 8) realizację sieci i urządzeń infrastruktury technicznej.
 3. W granicach terenu 6.US ustala się warunki zagospodarowania terenu i kształtowania zabudowy:
 - 1) maksymalny wskaźnik intensywności zabudowy – 1,0,
 - 2) maksymalny wskaźnik zabudowy – 35 %,
 - 3) wysokość budynków, o których mowa w ust. 2 pkt. 1 i 3 – do 6 m,
 - 4) wysokość budynków, o których mowa w ust. 2 pkt 2 – do 10 m,
 - 5) zachować minimum 40 % powierzchni biologicznie czynnej,
 - 6) zachować warunki wynikające z położenia terenu w Jastrzębsko – Żdżarskim Obszarze Chronionego Krajobrazu, określone w Rozporządzeniu Nr 72/05 Wojewody Małopolskiego z dnia 27 grudnia 2005 r. (Dz. Urz. Woj. Mał. Nr 126 z dnia 14 marca 2006 r.),
 - 7) zachować warunki wynikające z położenia terenu w obrębie Lokalnego Zbiornika Wód Podziemnych Rynny Podkarpackiej (LZWPRP) w tym:
 - a) realizację i usprawnienie systemów kanalizacji sanitarnej,
 - b) ograniczenie uciążliwego dla wód zainwestowania oraz stosowanie rozwiązań technologicznych ograniczających ujemny wpływ na ich stan jakościowy,
 - c) zakaz gromadzenia odpadów bezpośrednio na gruncie.
4. Pozostałe zasady jak w § 3.”
- 17) po § 61a wprowadza się § 61b w brzmieniu:

„§ 61b.

1. Wyznacza się tereny usług sportu i rekreacji w obszarach i terenach górniczych złoża gazu ziemnego, oznaczone na rysunkach planu symbolem 1.US.PG z podstawowym przeznaczeniem pod lokalizację obiektów, budowli i urządzeń usług sportu i rekreacji.
2. W granicach terenów 1.US.PG dopuszcza się obiekty, urządzenia i sieci, o których mowa w § 61a ust. 2.
3. W granicach terenu 1.US.PG ustala się warunki zagospodarowania terenu i kształtowania zabudowy, o których mowa w § 61a ust. 3.
4. Pozostałe zasady jak w § 3.”

18) w § 94 ust.2 po punkcie 7 wprowadza się punkt 8 w brzmieniu:

„8) lokalizację warsztatu samochodowego na działce nr 316/1 w miejscowości Pogórska Wola”

19) po § 109 wprowadza się § 109a w brzmieniu:

„§ 109a.

1. Wyznacza się tereny zabudowy zagrodowej w gospodarstwach rolnych, hodowlanych i ogrodniczych, w terenie maksymalnego zasięgu wezbrań powodziowych oznaczone na rysunkach planu symbolem 1.RM.ZZ z podstawowym przeznaczeniem pod lokalizację zabudowy zagrodowej.
2. W granicach terenów 1.RM.ZZ dopuszcza się:
 - 1) lokalizację zabudowy mieszkaniowej jednorodzinnej,
 - 2) lokalizację obiektów garażowo-gospodarczych,
 - 3) przeznaczenie części budynków mieszkalnych lub gospodarczych pod usługi podstawowe lub małe zakłady rzemieślnicze,
 - 4) lokalizację obiektów małej architektury (altany, zadaszenia, kapliczki itp.),
 - 5) realizację ciągów pieszo-jezdnych i ścieżek rowerowych,
 - 6) realizację sieci i urządzeń infrastruktury technicznej,
3. W granicach terenów 1.RM.ZZ ustala się następujące zasady zagospodarowania terenów i kształtowania zabudowy:
 - 1) maksymalny wskaźnik intensywności zabudowy – 0,5,
 - 2) wysokość budynków mieszkalnych – do 11 m. Dopuszcza się odstępstwa od powyższego w przypadku zmiany sposobu użytkowania istniejącej zabudowy bądź

innego charakteru budynków sąsiadujących lecz nie więcej niż do wysokości budynków sąsiadujących,

- 3) wysokość budynków garażowo – gospodarczych – do 8 m. Dopuszcza się odstępstwa od powyższego w przypadku zmiany sposobu użytkowania istniejącej zabudowy bądź innego charakteru budynków sąsiadujących lecz nie więcej niż do wysokości budynków sąsiadujących,
- 4) wysokość budynków inwentarskich i składowych – do 11 m. Dopuszcza się odstępstwa od powyższego w przypadku zmiany sposobu użytkowania istniejącej zabudowy bądź innego charakteru budynków sąsiadujących lecz nie więcej niż do wysokości budynków sąsiadujących,
- 5) dopuszczona funkcja usługowa, o której mowa w ust. 2 pkt 3, nie może przekroczyć 30% powierzchni użytkowej budynku lub zespołu budynków na działce budowlanej,
- 6) w przypadku realizacji zabudowy mieszkaniowej jednorodzinnej zagospodarowanie terenu zgodne z warunkami jak dla terenów 1.MN określonymi w § 5,
- 7) zakaz realizacji podpiwniczeń,
- 8) zachować minimum 60 % powierzchni biologicznie czynnej,
- 9) zachować warunki wynikające z położenia terenu w Obszarze Chronionego Krajobrazu Pogórza Ciężkowickiego, określone w Rozporządzeniu Nr 73/05 Wojewody Małopolskiego z dnia 27 grudnia 2005 r. (Dz. Urz. Woj. Mał. Nr 126 z dnia 14 marzec 2006 r.) z późn. zm.

4. Pozostałe zasady jak w § 3.”

Rozdział III Przepisy końcowe

§ 3. Ustala się stawkę procentową służącą naliczaniu opłaty z tytułu wzrostu wartości nieruchomości, w związku z uchwaleniem niniejszej zmiany planu - w wysokości 3% dla terenów w obszarze opracowania zmiany planu.

§ 4. Wykonanie uchwały powierza się Wójtowi Gminy Skrzyszów.

§ 5. Uchwała wchodzi w życie po upływie 30 dni od jej ogłoszenia w Dzienniku Urzędowym Województwa Małopolskiego.

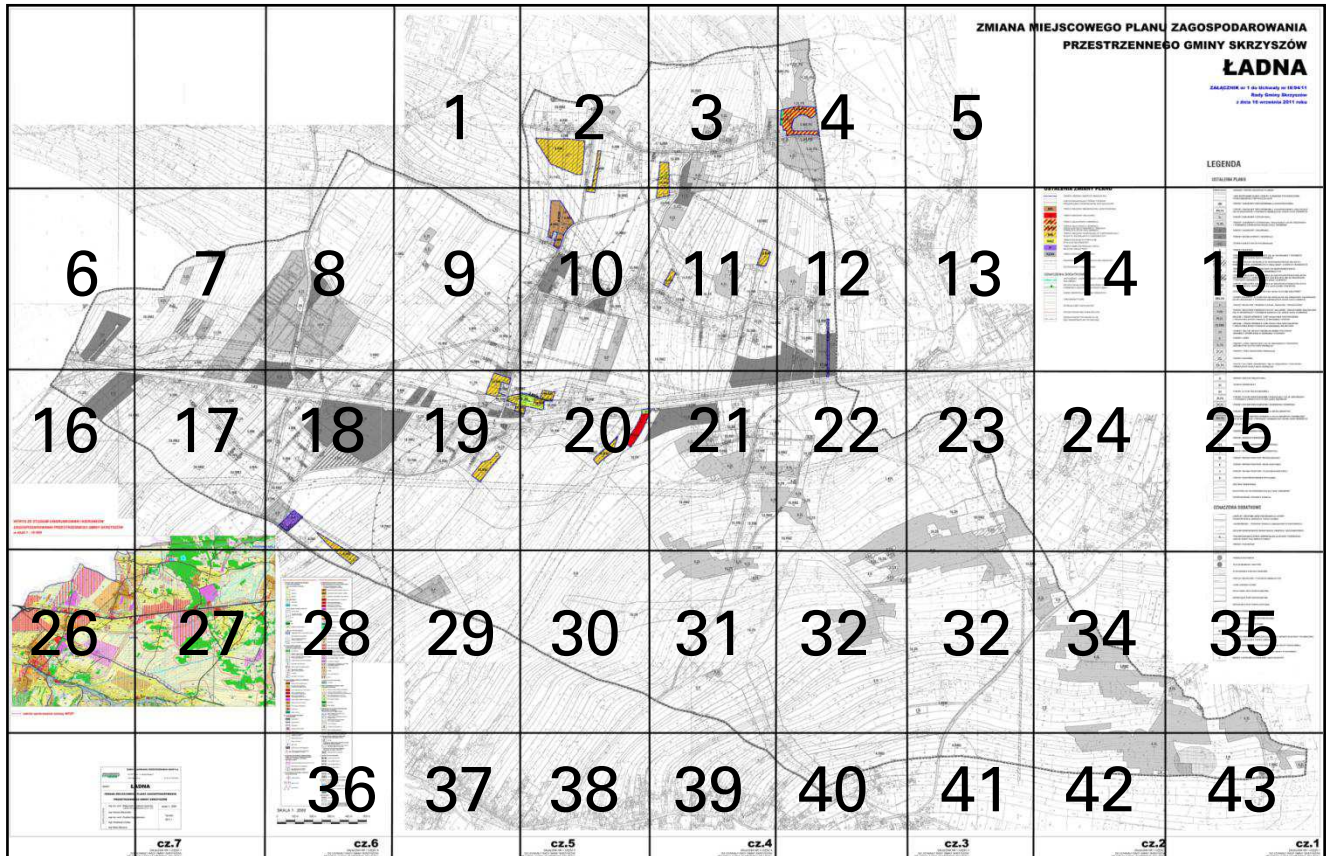
Przewodniczący Rady: **Bartłomiej Maćjor**

Załącznik nr 1
do uchwały Nr IX/94/11
Rady Gminy Skrzyszów
z dnia 16 września 2011 r.

ZMIANA MIEJSCOWEGO PLANU ZAGOSPODAROWANIA PRZESTRZENNEGO GMINY SKRZYSZÓW – ŁADNA

RYSUNEK PLANU – SKALA 1:2000*

UKŁAD SEKCJI

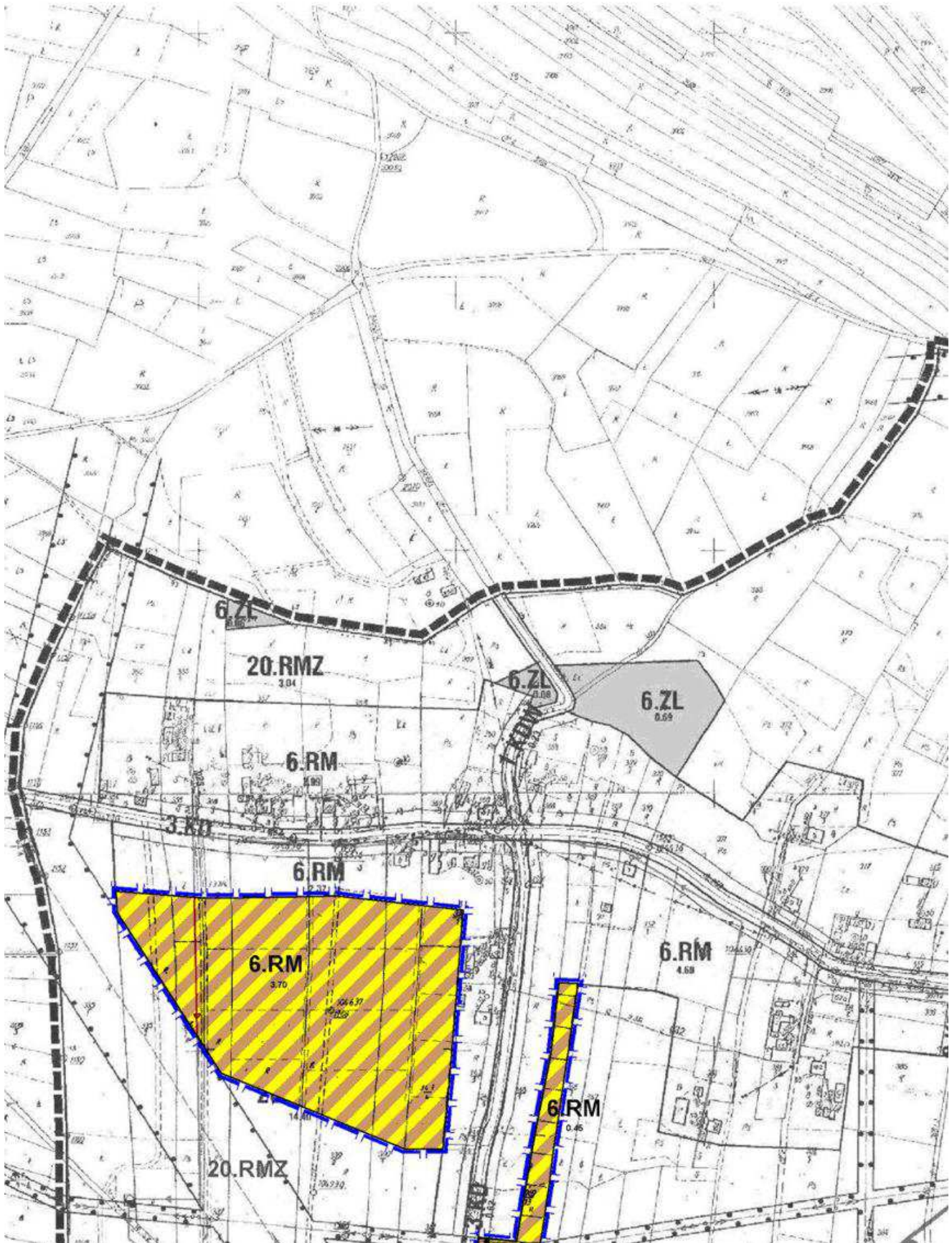


* Rysunek planu został sporządzony w oparciu o skalę źródłową 1:2000.
Skala ta ulega pomniejszeniu w wyniku przypisanych prawem odległości marginesów.

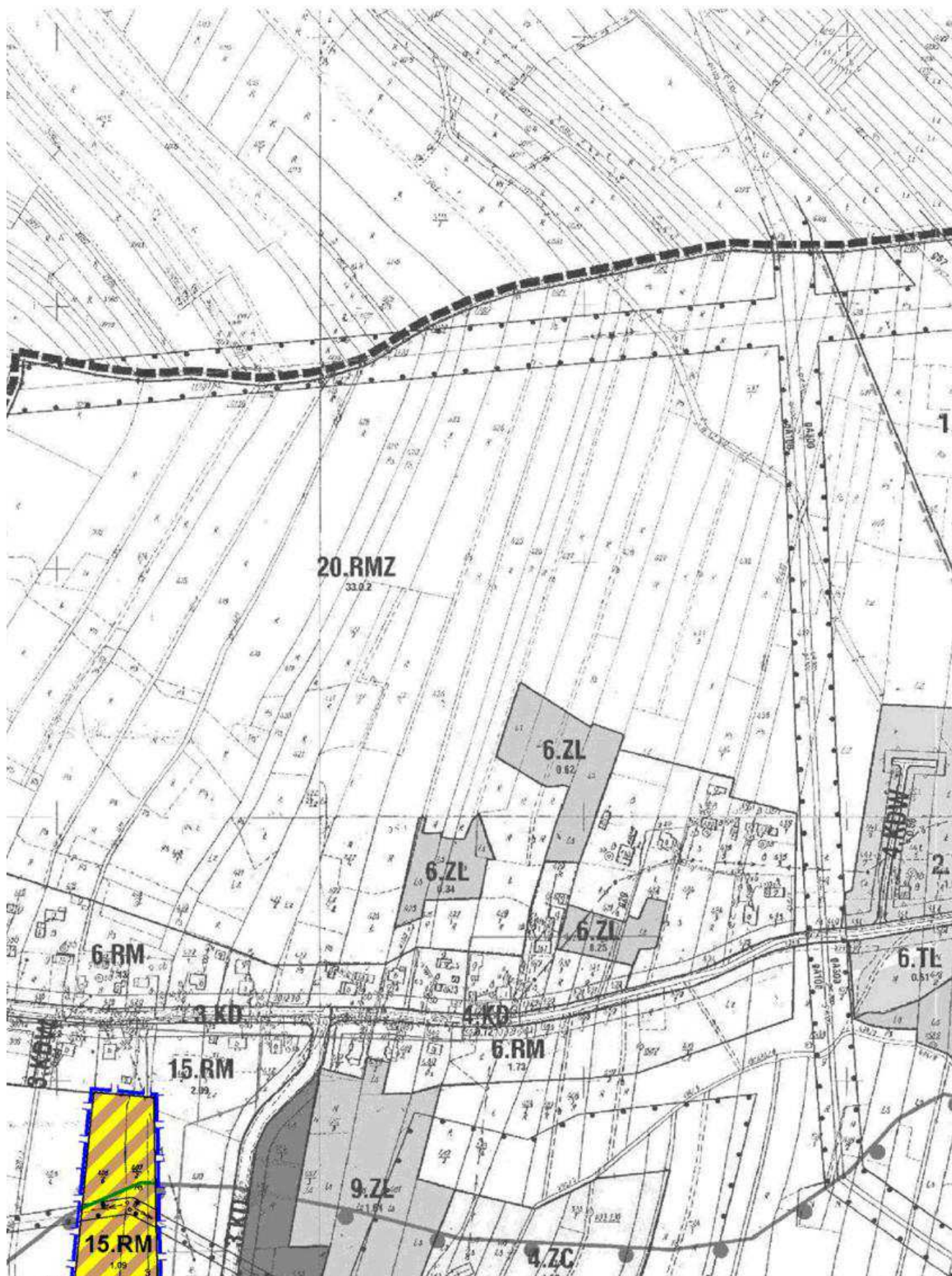
1.



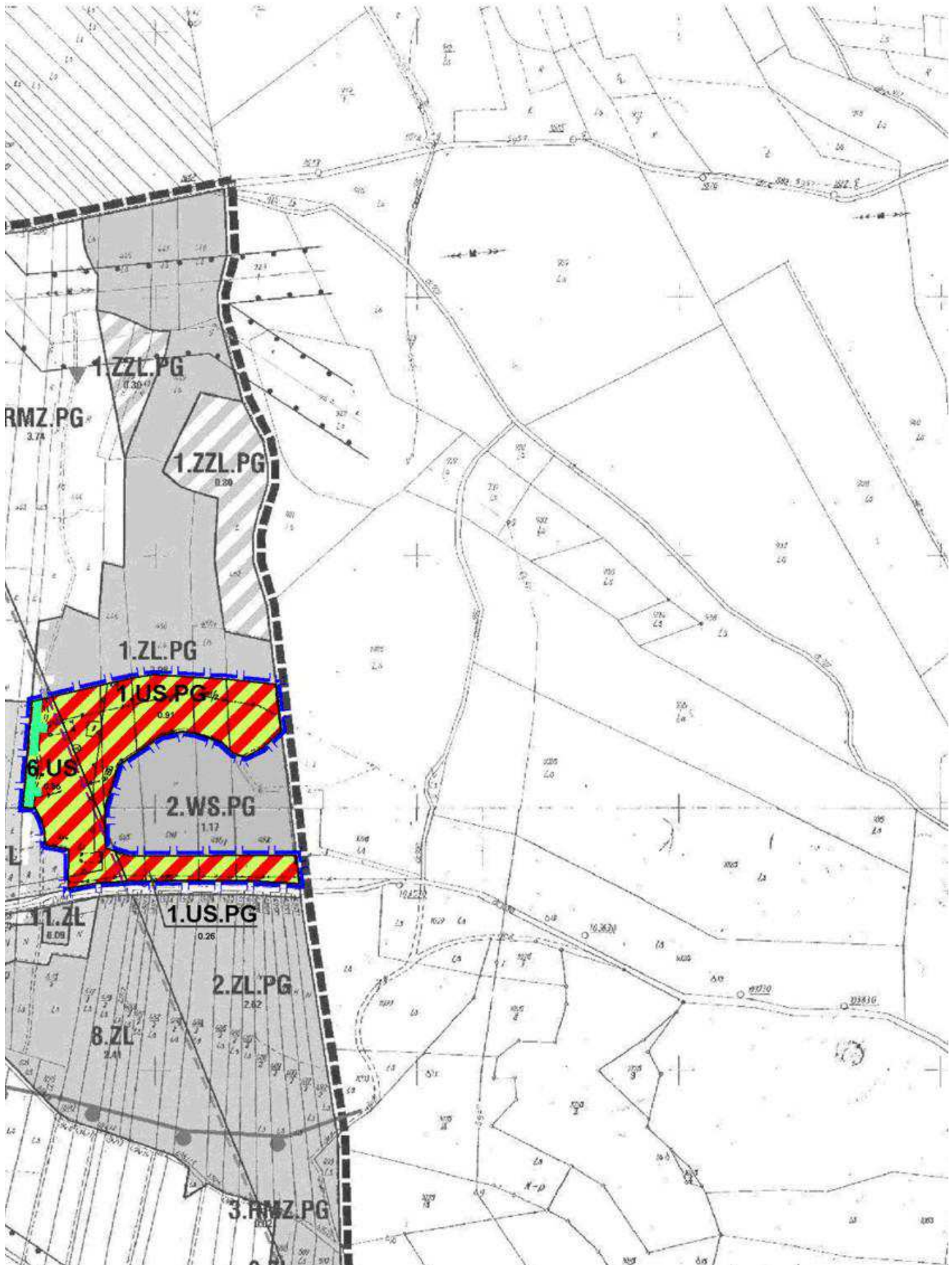
2.



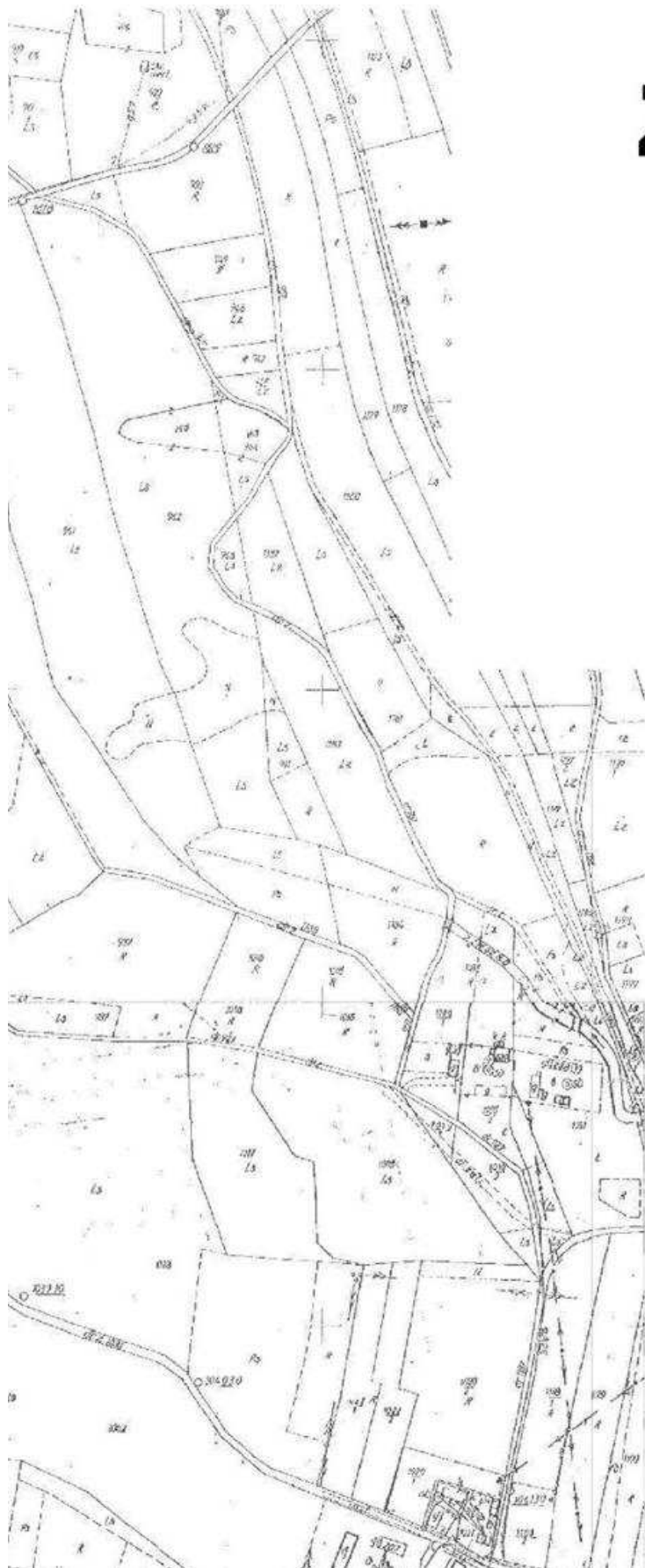
3.



4.



5.

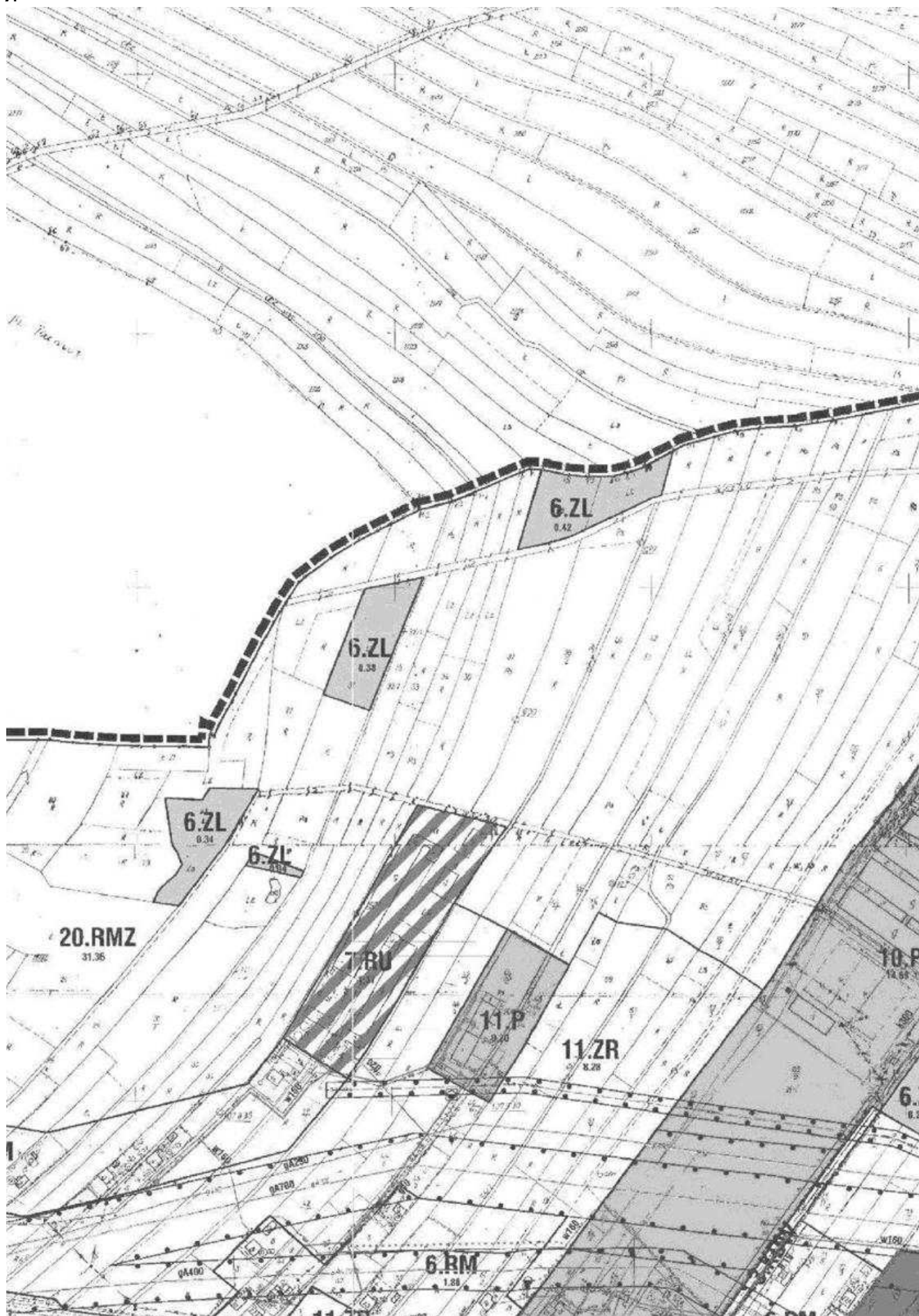


ZMIANA M

6.



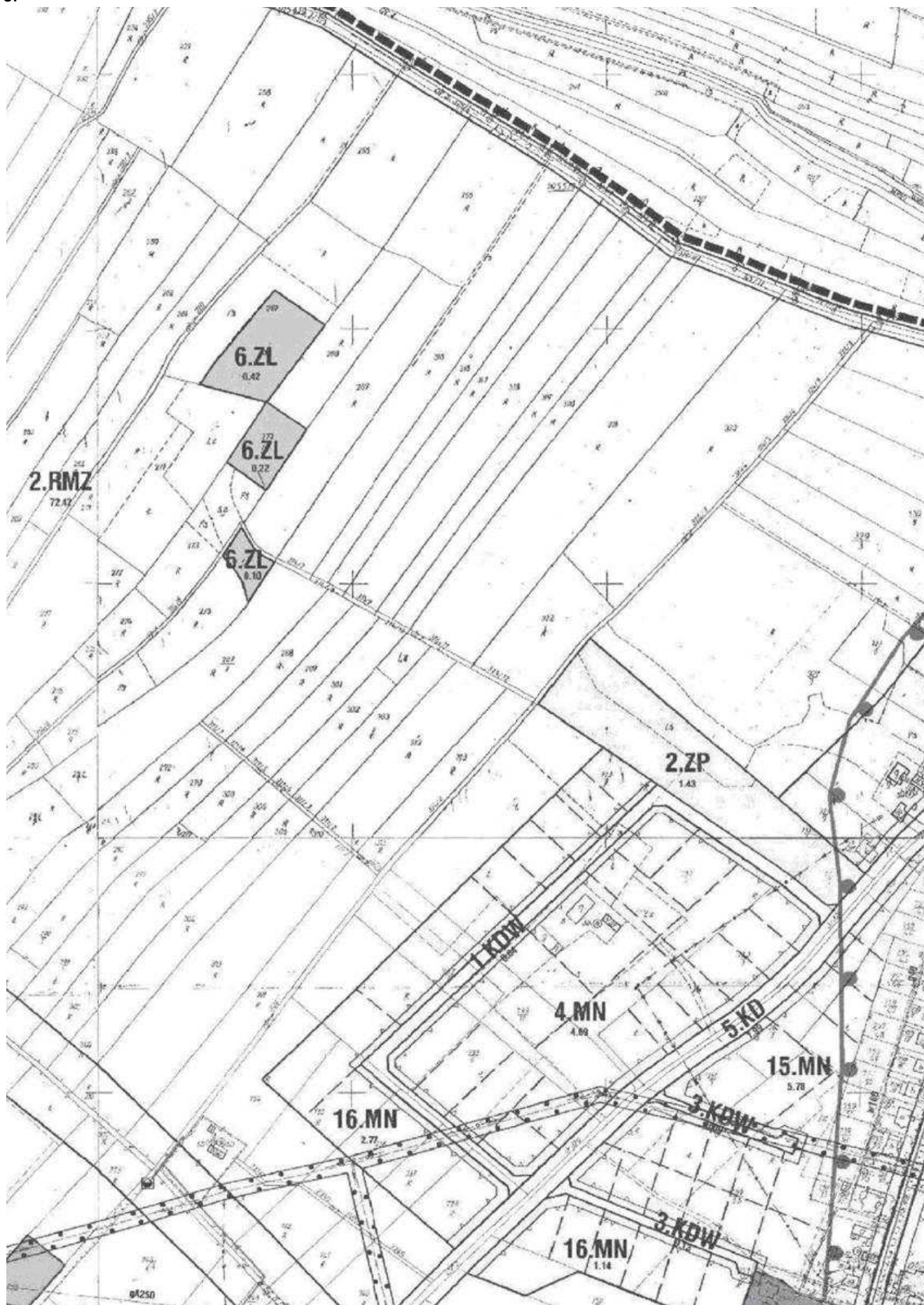
7.



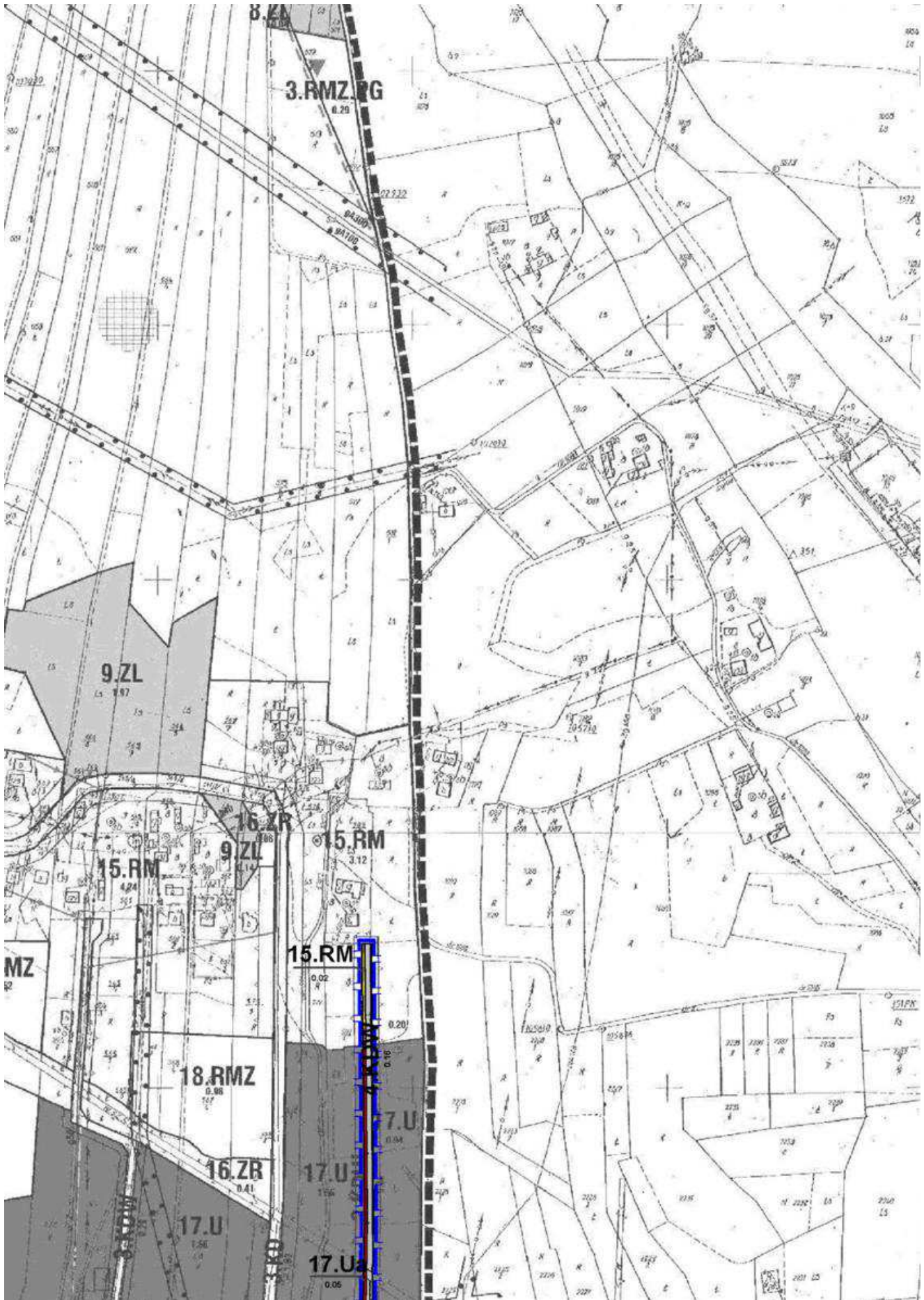
8.



9.



12.







13.








14.





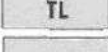




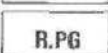















USTALENIA ZMIANY PLANU

	GRANICA OBSZARU OBJĘTEGO ZMIANĄ PLANU
	LINIE ROZGRANICZAJĄCE TERENY O RÓŻNYM PRZEZNACZENIU PODSTAWOWYM I DOPUSZCZALNYM
	TERENY ZABUDOWY MIESZKANIOWEJ JEDNORODZINNEJ
	TERENY ZABUDOWY USŁUGOWEJ
	TERENY USŁUG SPORTU I REKREACJI
	TERENY USŁUG SPORTU I REKREACJI ZNAJDUJĄCE SIĘ W OBSZARACH I TERENACH GÓRNICZYCH ZŁOŻA GAZU ZIEMNEGO
	TERENY ZABUDOWY ZAGRODOWEJ W GOSPODARSTWACH ROLNYCH, HODOWLANÝCH I OGRODNICZYCH
	TERENY ROLNICZE W KTÓRYCH NIE WYKLUCZA SIĘ ZABUDOWY
	TERENY OBIEKTÓW PRODUKCYJNYCH, SKŁADÓW I MAGAZYNÓW
	TERENY DRÓG WEWNĘTRZNYCH
	MAKSYMALNA NIEPRZEKRACZALNA LINIA ZABUDOWY
	PROPONOWANY PODZIAŁ DZIAŁEK

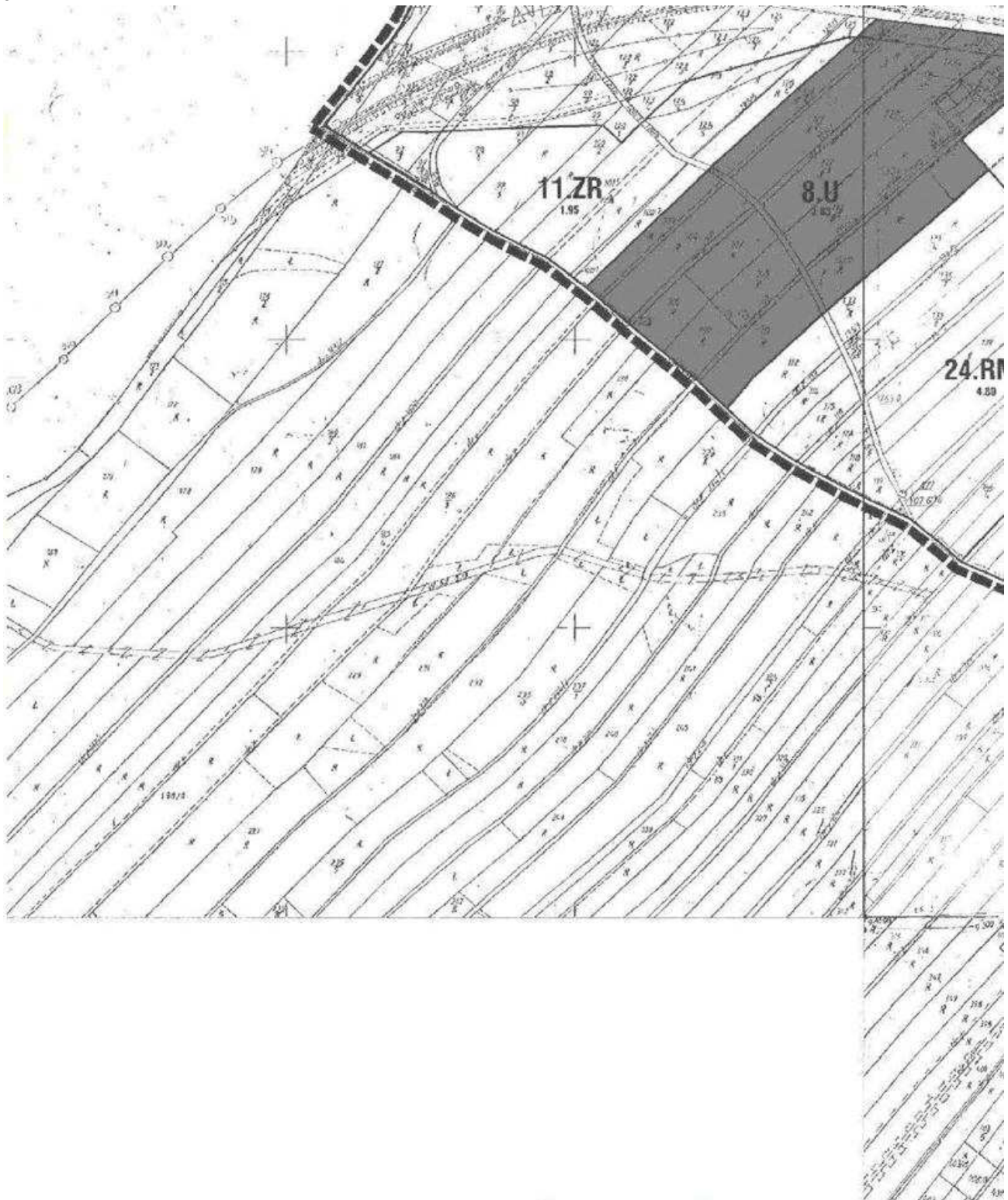
OZNACZENIA DODATKOWE

	JASTRZĘBSKO - ŻDŹARSKI OBSZAR CHRONIONEGO KRAJOBRAZU
	PROJEKTOWANA STREFA ZEWNĘTRZNA OCHRONY POŚREDNIEJ UJĘCIA WODY DLA MIASTA DĘBICY
	ZASIĘG OBSZARÓW I TERENÓW GÓRNICZYCH
	LINIE ENERGETYCZNE
	ISTNIEJĄCA SIEĆ GAZOCIĄGOWA
	PROJEKTOWANA SIEĆ KANALIZACYJNA
	GRANICE PASÓW TECHNICZNYCH OD SIECI INFRASTRUKTURY TECHNICZNEJ

15.

	GRANICA TERENU OBJĘTEGO PLANEM
	LINIE ROZGRANICZAJĄCE TERENY O RÓŻNYM PRZEZNACZENIU PODSTAWOWYM I DOPUSZCZALNYM
	TERENY ZABUDOWY MIESZKANIOWEJ JEDNORODZINNEJ
	TERENY ZABUDOWY MIESZKANIOWEJ JEDNORODZINNEJ ZNAJDUJĄCE SIĘ W OBSZARACH I TERENACH GÓRNICZYCH ZŁOŻA GAZU ZIEMNEGO
	TERENY ZABUDOWY LETNISKOWEJ
	TERENY ZABUDOWY LETNISKOWEJ ZNAJDUJĄCE SIĘ W OBSZARACH I TERENACH GÓRNICZYCH ZŁOŻA GAZU ZIEMNEGO
	TERENY ZABUDOWY USŁUGOWEJ
	TERENY USŁUG SPORTU I REKREACJI
	TERENY USŁUG KULTU RELIGIJNEGO
	TERENY ROLNICZE
	TERENY ROLNICZE ZNAJDUJĄCE SIĘ W OBSZARACH I TERENACH GÓRNICZYCH ZŁOŻA GAZU ZIEMNEGO
	TERENY OBSŁUGI PRODUKCJI W GOSPODARSTWACH ROLNYCH, HODOWLANÝCH, OGRODNICZYCH ORAZ GOSP. LEŚNYCH I RYBACKICH
	TERENY ZABUDOWY ZAGRODOWEJ W GOSPODARSTWACH ROLNYCH, HODOWLANÝCH I OGRODNICZYCH
	TERENY ZABUDOWY ZAGRODOWEJ W GOSPODARSTWACH ROLNYCH, HODOWLANÝCH I OGRODNICZYCH ZNAJDUJĄCE SIĘ W OBSZARACH I TERENACH GÓRNICZYCH ZŁOŻA GAZU ZIEMNEGO
	TERENY ZABUDOWY ZAGRODOWEJ W GOSPODARSTWACH ROLNYCH HODOWLANÝCH I OGRODNICZYCH ZAGROŻONE POWODZIĄ
	TERENY ROLNICZE, W KTÓRYCH NIE WYKLUCZA SIĘ ZABUDOWY
	TERENY ROLNICZE, W KTÓRYCH NIE WYKLUCZA SIĘ ZABUDOWY ZNAJDUJĄCE SIĘ W OBSZARACH I TERENACH GÓRNICZYCH ZŁOŻA GAZU ZIEMNEGO
	TERENY OBIEKTÓW PRODUKCYJNYCH, SKŁADÓW I MAGAZYNÓW
	TERENY OBIEKTÓW PRODUKCYJNYCH, SKŁADÓW I MAGAZYNÓW ZNAJDUJĄCE SIĘ W OBSZARACH I TERENACH GÓRNICZYCH ZŁOŻA GAZU ZIEMNEGO
	OBSZAR I TEREN GÓRNICZY ZŁÓŻ KRUŠZYWA NATURALNEGO Z DOCELOWĄ REKULTYWACJĄ W KIERUNKU LEŚNYM
	OBSZAR I TEREN GÓRNICZY ZŁÓŻ KRUŠZYWA NATURALNEGO Z DOCELOWĄ REKULTYWACJĄ W KIERUNKU ROLNICZYM
	TERENY ZIELENI OBJĘTE FORMĄ OCHRONY PRZYRODY ZGODNIE Z PRZEPISAMI O OCHRONIE PRZYRODY
	TERENY LEŚNE
	TERENY LEŚNE ZNAJDUJĄCE SIĘ W OBSZARACH I TERENACH GÓRNICZYCH ZŁOŻA GAZU ZIEMNEGO
	TERENY LEŚNE ZAGROŻONE POWODZIĄ
	TERENY ZALESIEN
	TERENY ZALESIEN ZNAJDUJĄCE SIĘ W OBSZARACH I TERENACH GÓRNICZYCH ZŁOŻA GAZU ZIEMNEGO

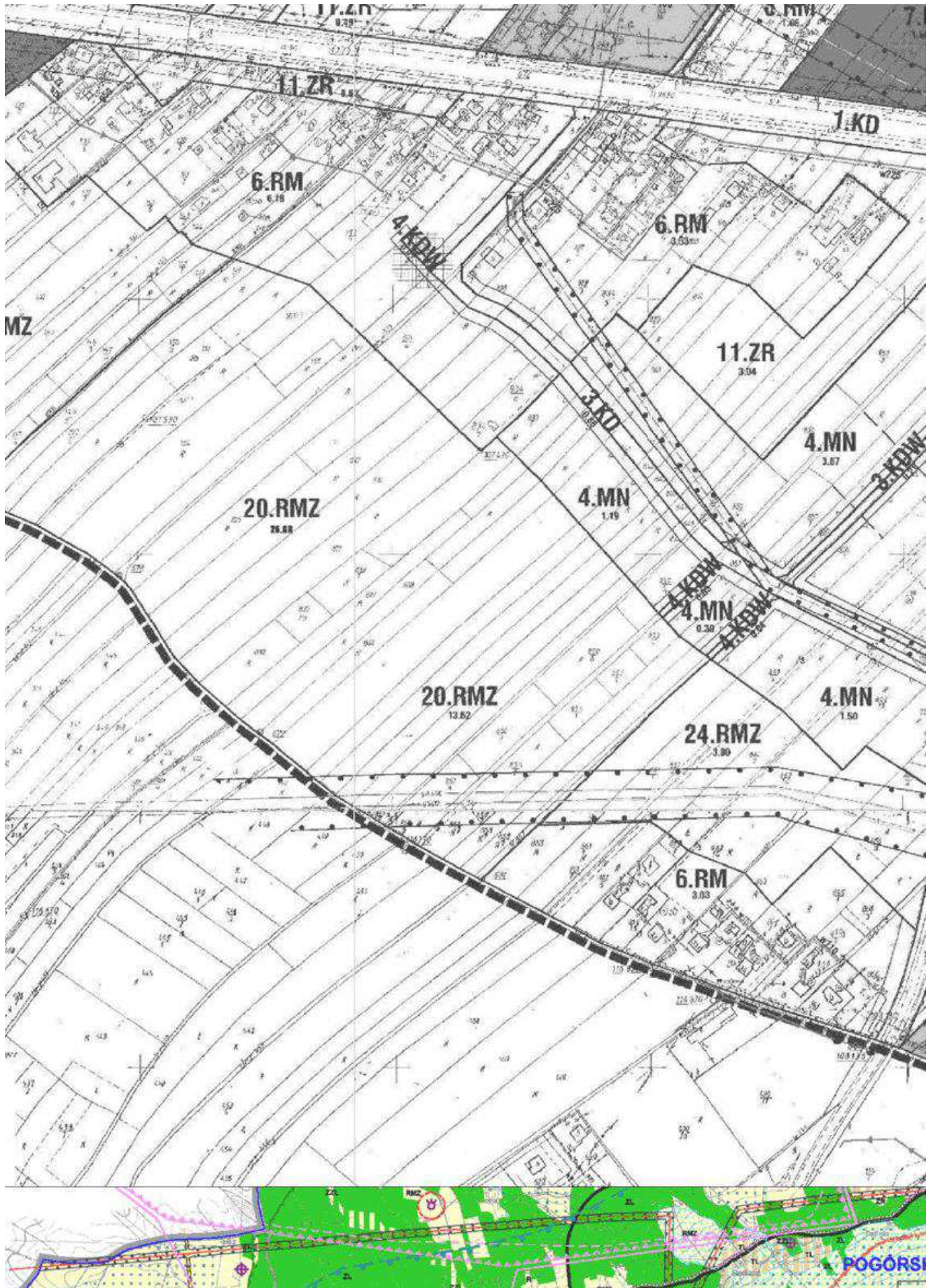
16.



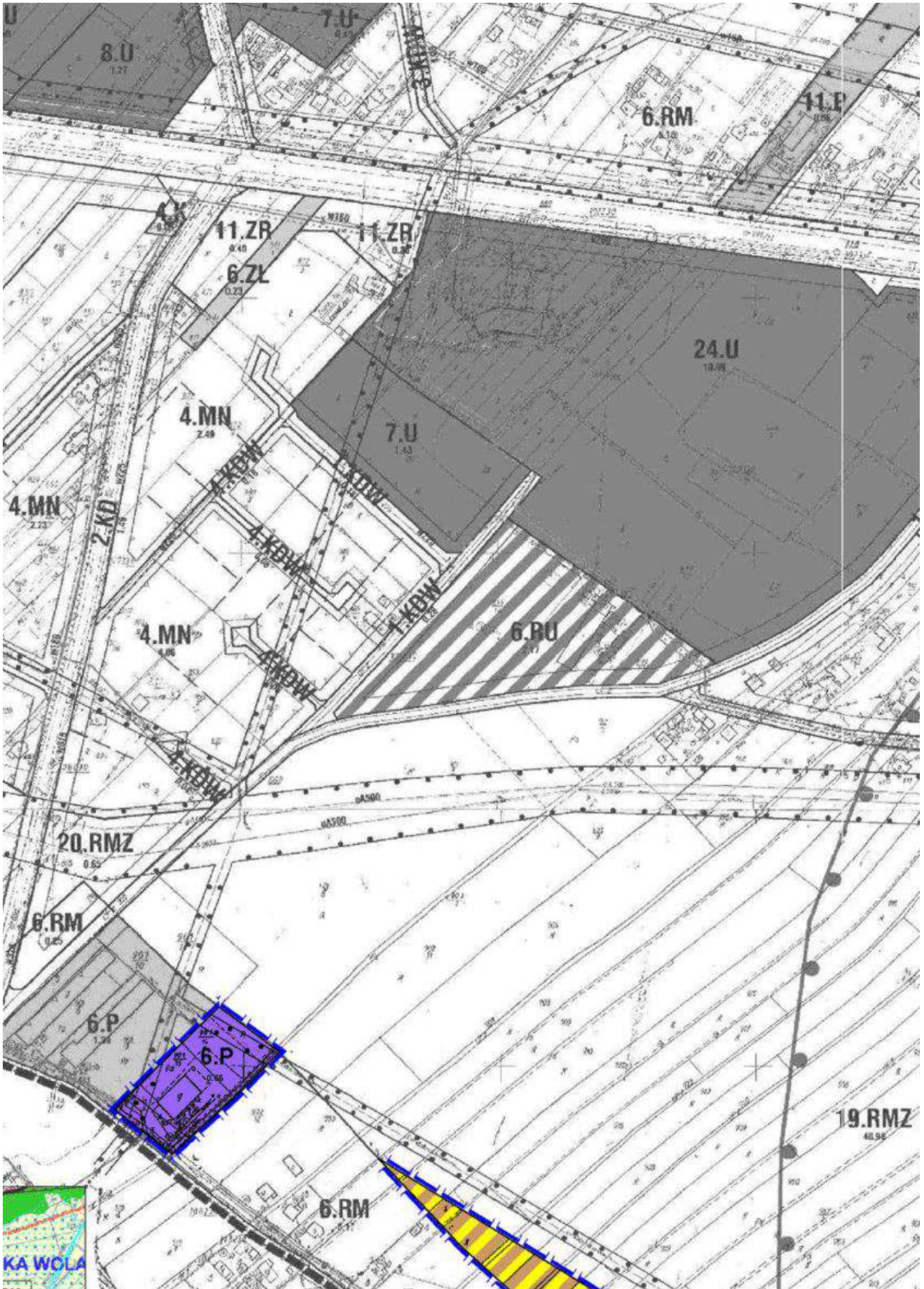
**WYRYS ZE STUDIUM UWARUNKOWAŃ I KIERUNKÓW
ZAGOSPODAROWANIA PRZESTRZENNEGO GMINY SKRZYSZÓW
w skali 1 : 10 000**



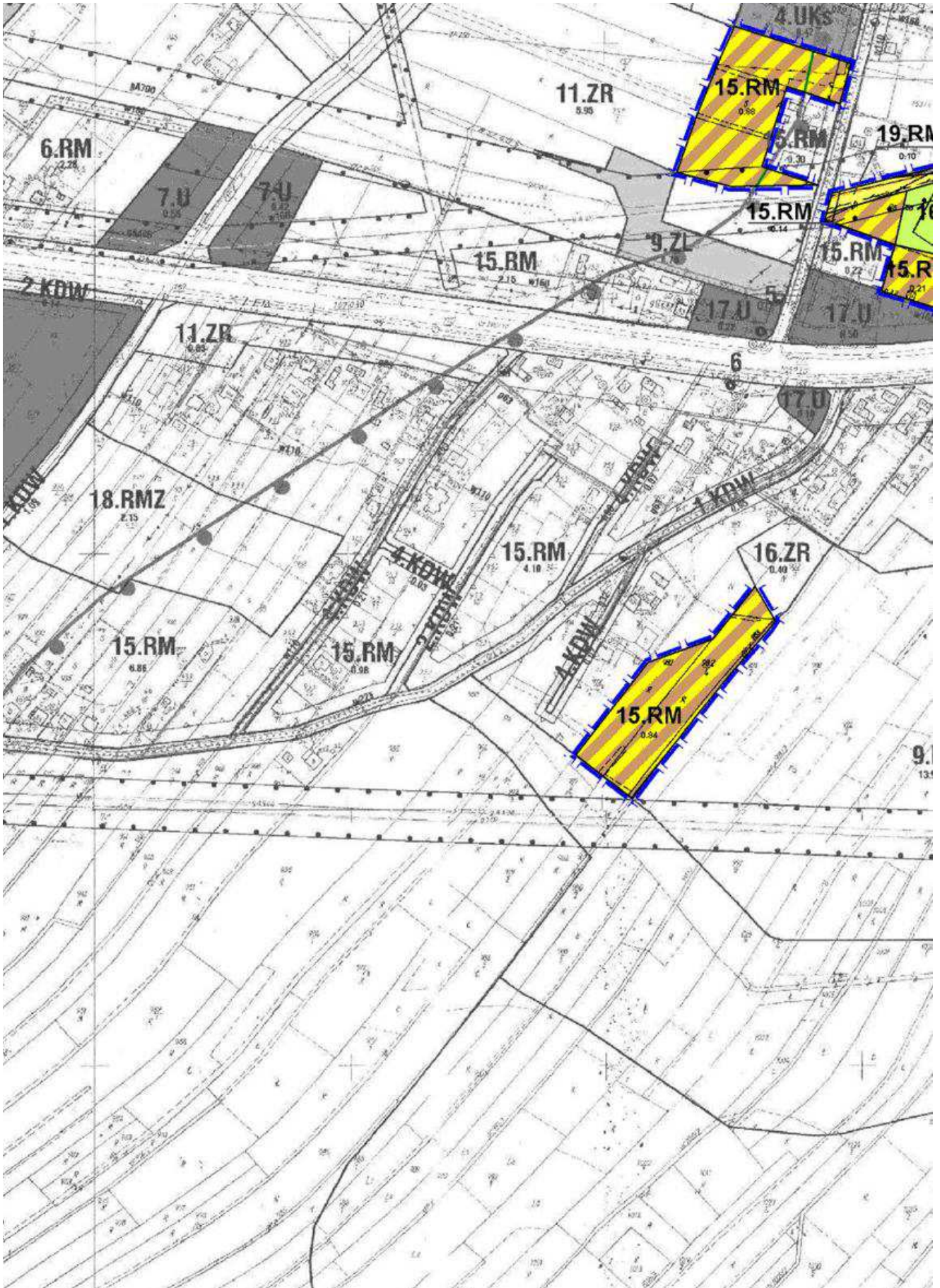
17.



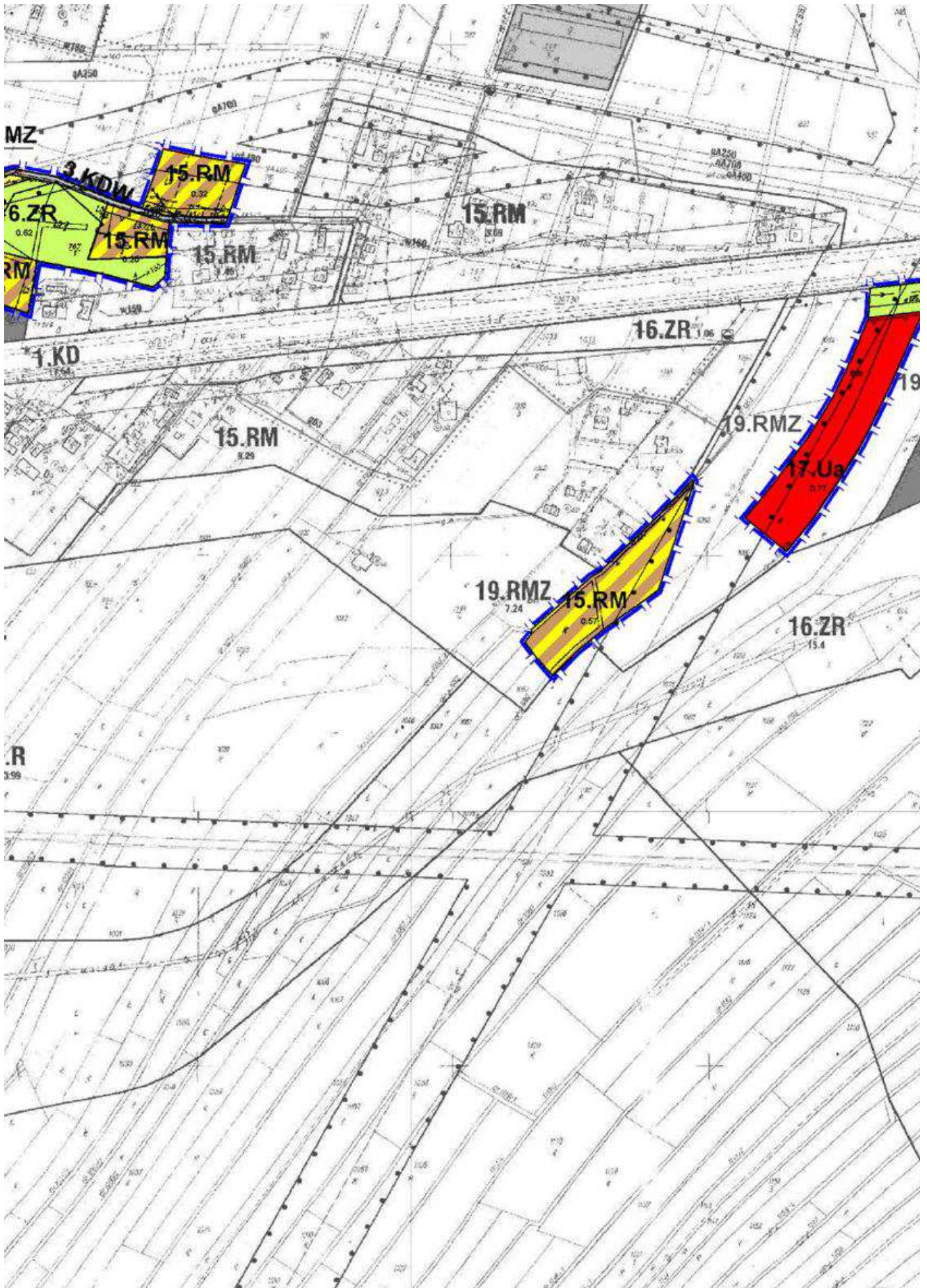
18.



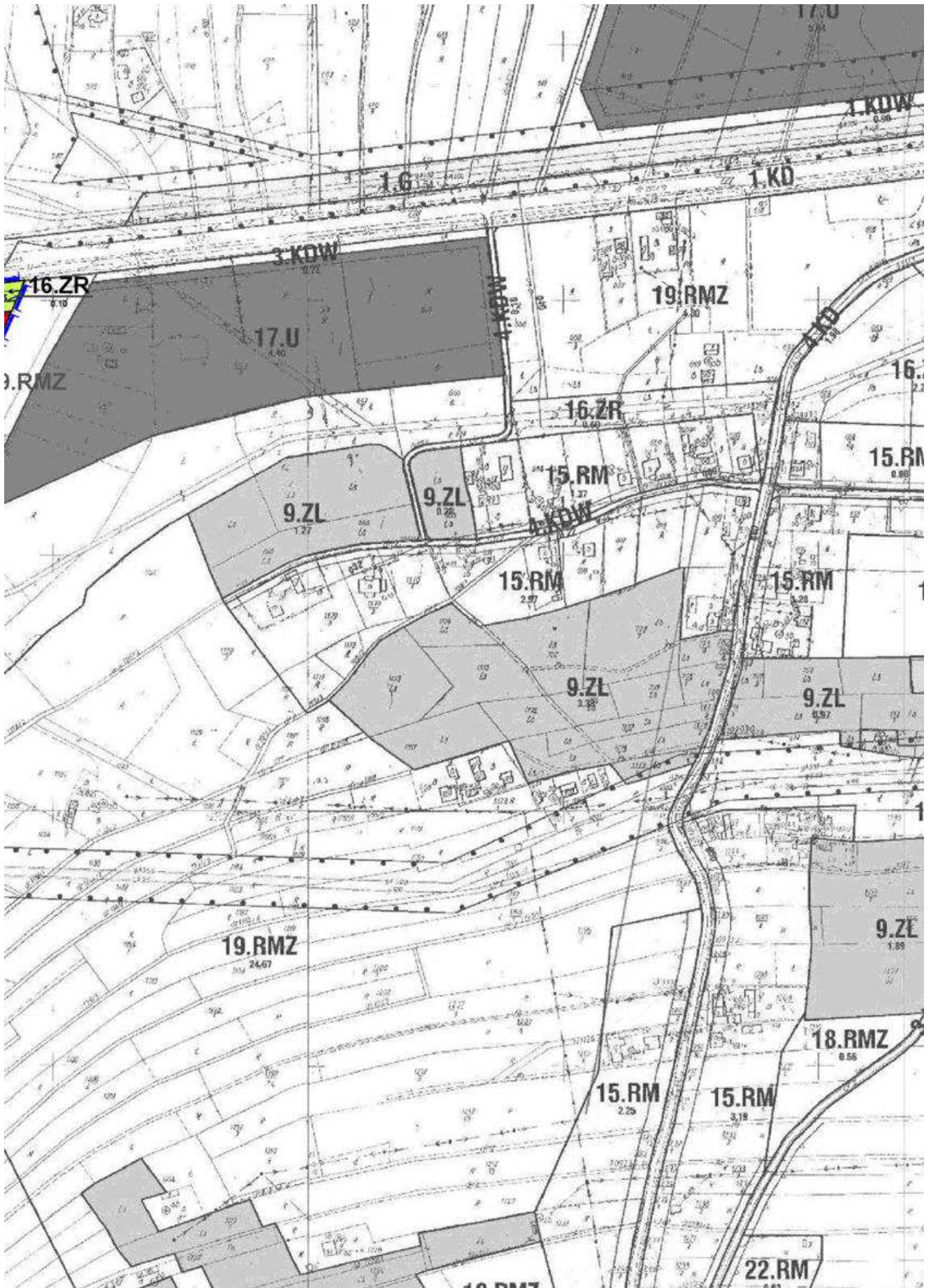
19.



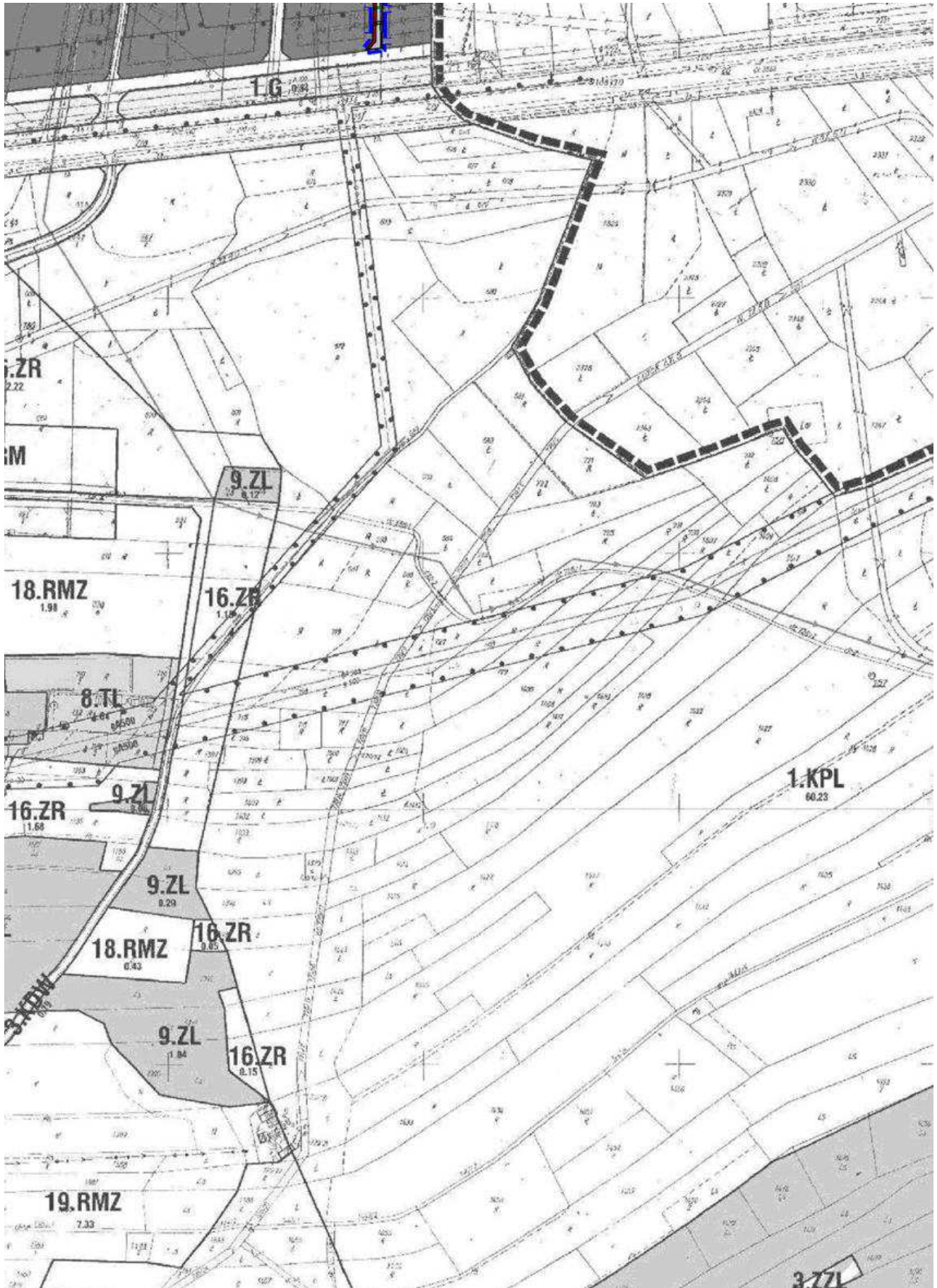
20.



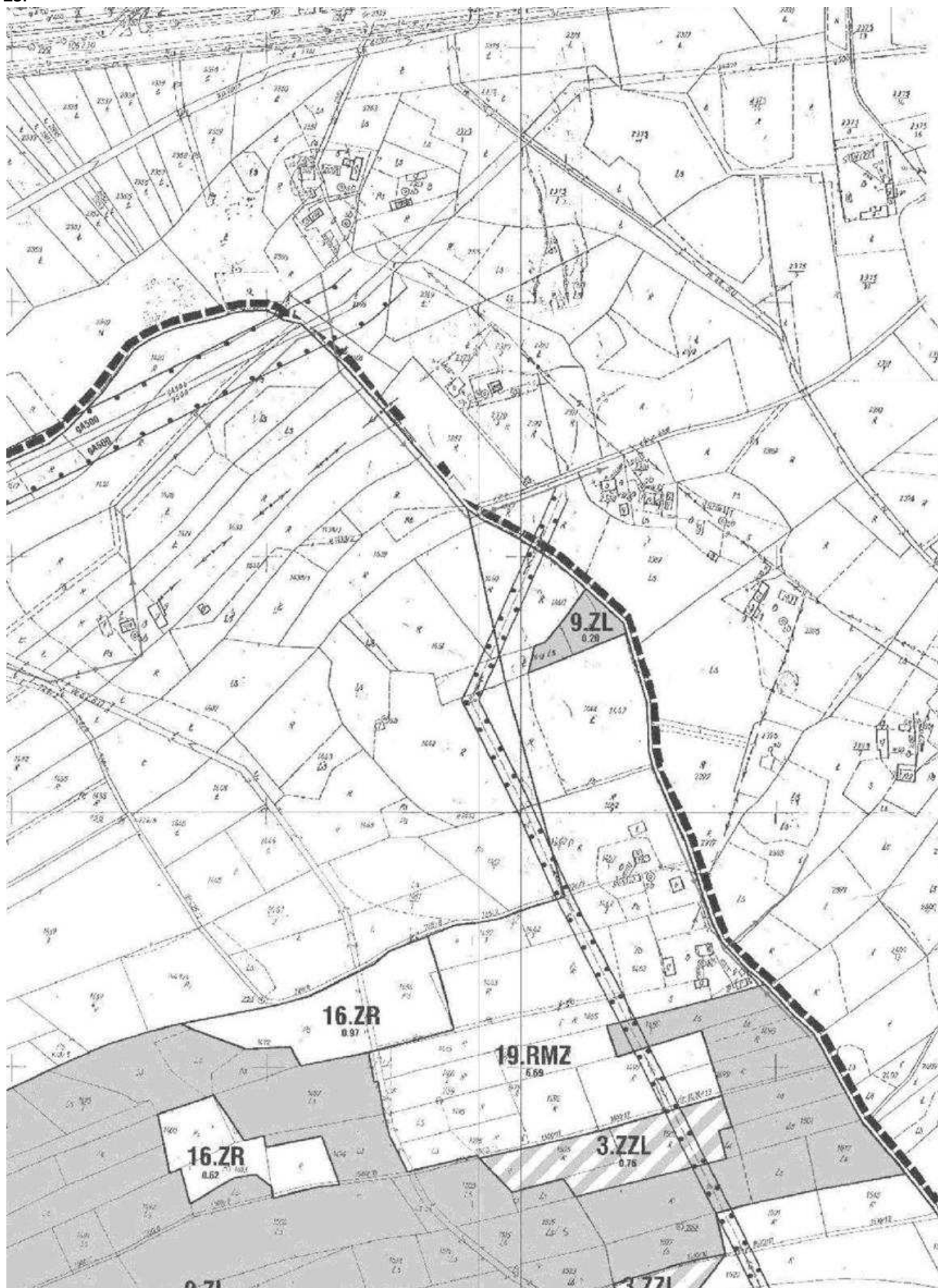
21



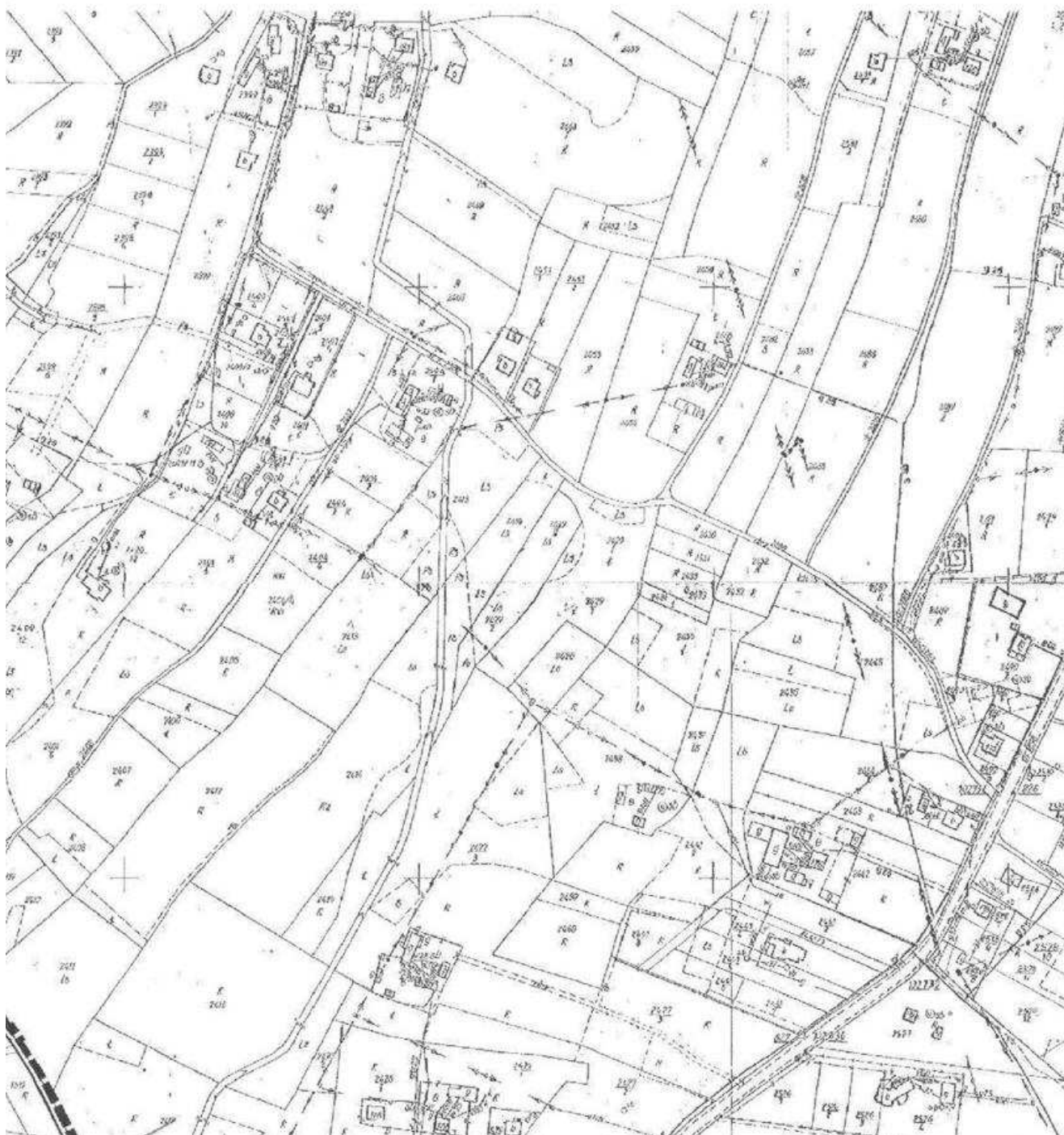
22.



23.



24.



25.

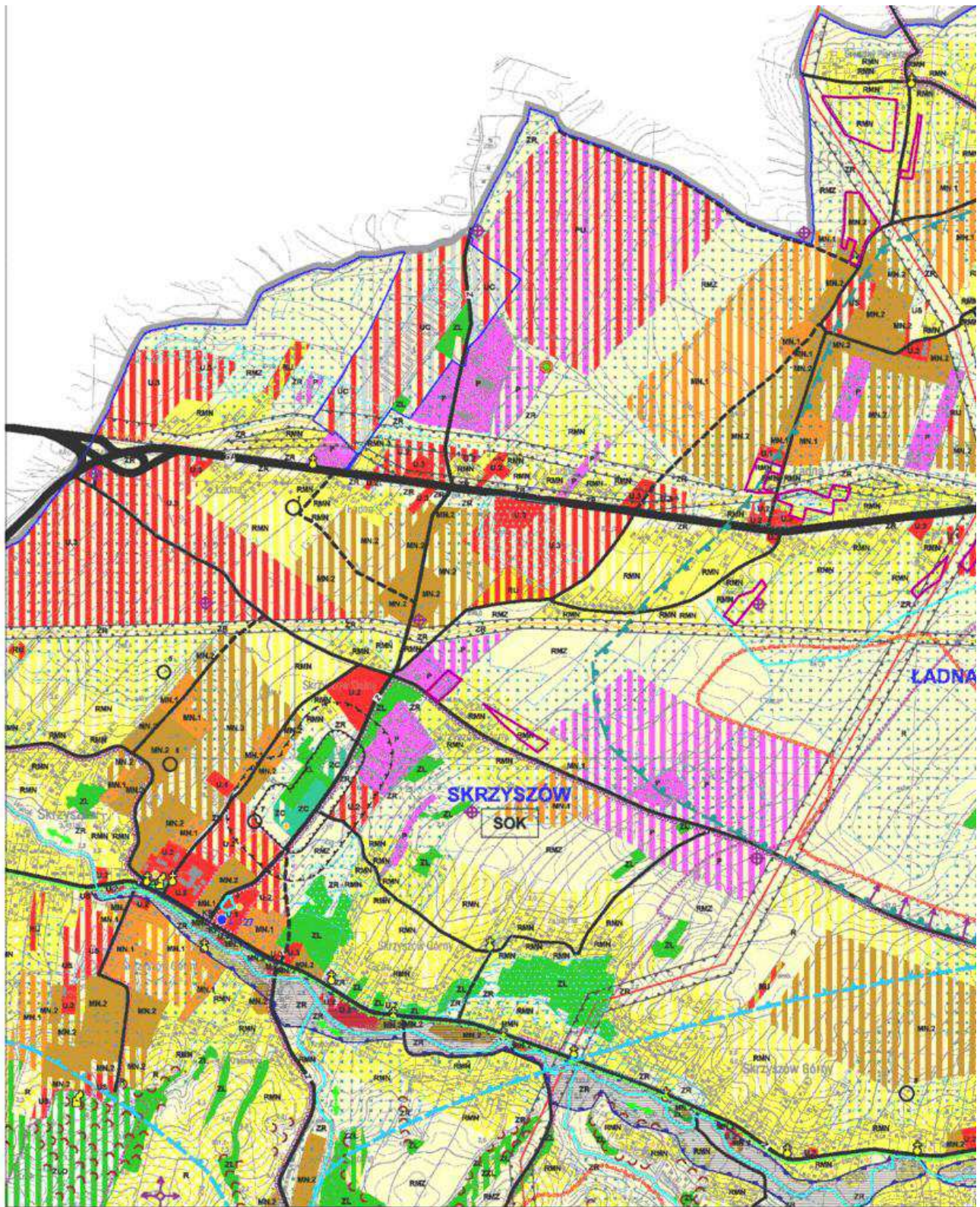


ZP	TERENY ZIELENI PARKOWEJ
ZI	TERENY ZIELENI IZOLACYJNEJ
ZC	TERENY CMENTARZY
ZR	TERENY ZIELENI NIEURZĄDZONEJ
ZR.PG	TERENY ZIELENI NIEURZĄDZONEJ ZNAJDUJĄCE SIĘ W OBSZARACH I TERENACH GÓRNICZYCH ZŁOŻA GAZU ZIEMNEGO
ZR.ZZ	TERENY ZIELENI NIEURZĄDZONEJ ZAGROŻONE POWODZIĄ
WS	TERENY WÓD POWIERZCHNIOWYCH ŚRÓDLĄDOWYCH
WS.PG	TERENY WÓD POWIERZCHNIOWYCH ŚRÓDLĄDOWYCH ZNAJDUJĄCE SIĘ W OBSZARACH I TERENACH GÓRNICZYCH ZŁOŻA GAZU ZIEMNEGO
KD	TERENY DRÓG PUBLICZNYCH
KDW	TERENY DRÓG WEWNĘTRZNYCH
KP	TERENY OBSŁUGI KOMUNIKACJI
KPL	TEREN OBSŁUGI KOMUNIKACJI LOTNICZEJ
G	TERENY INFRASTRUKTURY GAZOWNICZEJ
W	TERENY INFRASTRUKTURY WODOCIĄGOWEJ
K	TERENY INFRASTRUKTURY KANALIZACYJNEJ
T	TERENY INFRASTRUKTURY TELEKOMUNIKACYJNEJ
O	TERENY GOSPODAROWANIA ODPADAMI
000000000000	ŚCIEŻKA ROWEROWA
— — — — —	MAKSYMALNA NIEPRZEKRACZALNA LINIA ZABUDOWY
- - - - -	PROPONOWANE PODZIAŁY DZIAŁEK

OZNACZENIA DODATKOWE

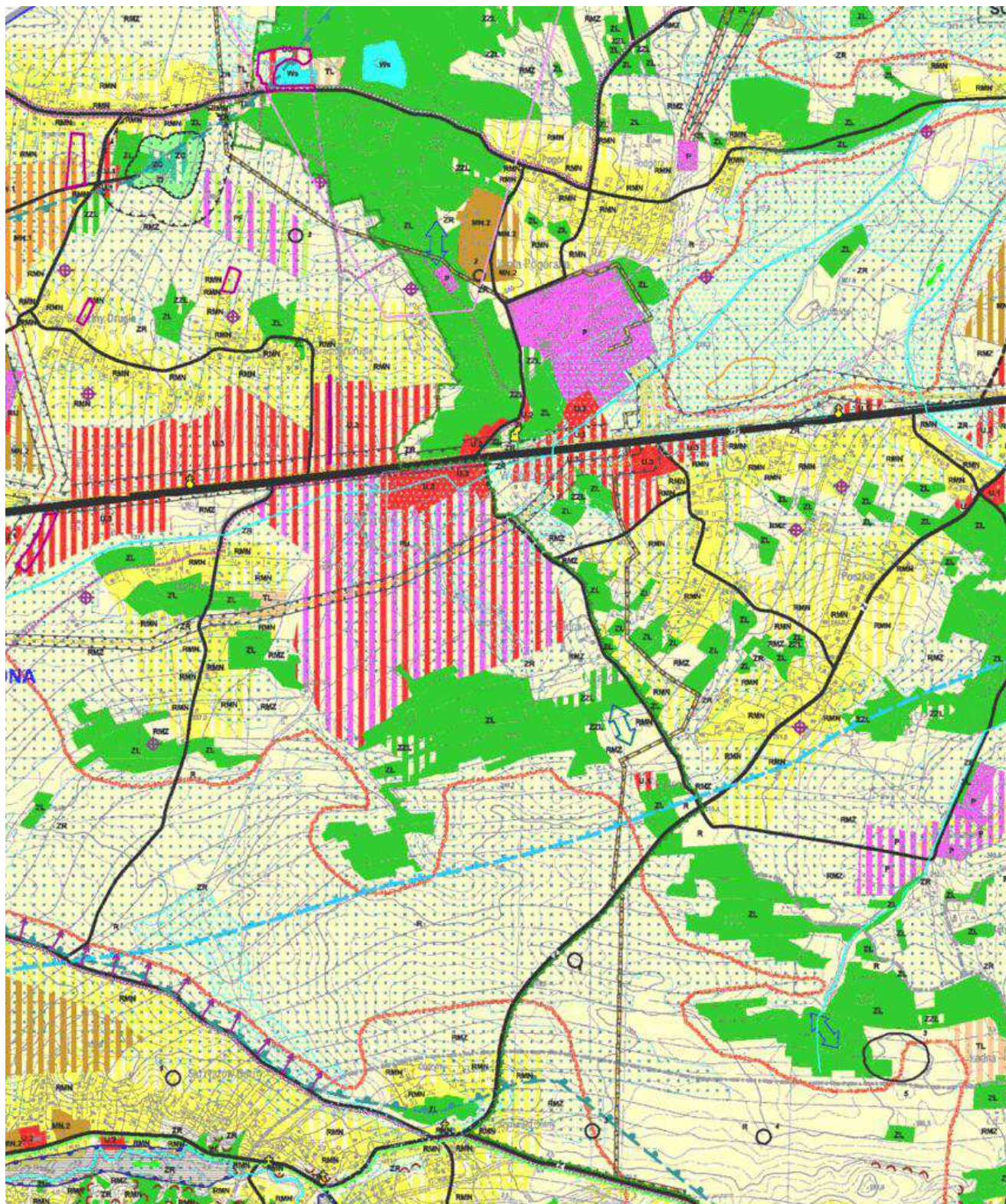
	LOKALNY ZBIORNIK WÓD PODZIEMNYCH RYNNY PODKARPACKEJ (GRANICA PRZYBLIŻONA)
	JASTRZĘBSKO - ŻDŹARSKI OBSZAR CHRONIONEGO KRAJOBRAZU
	OBSZAR CHRONIONEGO KRAJOBRAZU POGÓRZA CIĘŻKOWICKIEGO
	PROJEKTOWANA STREFA ZEWNĘTRZNA OCHRONY POŚREDNIEJ UJĘCIA WODY DLA MIASTA DĘBICY
	TERENY PODTOPIEN

26.

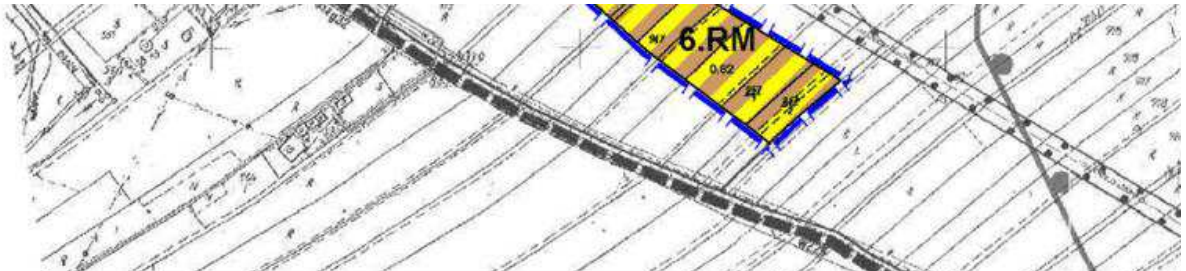


 zakres opracowania zmiany MPZP

27.

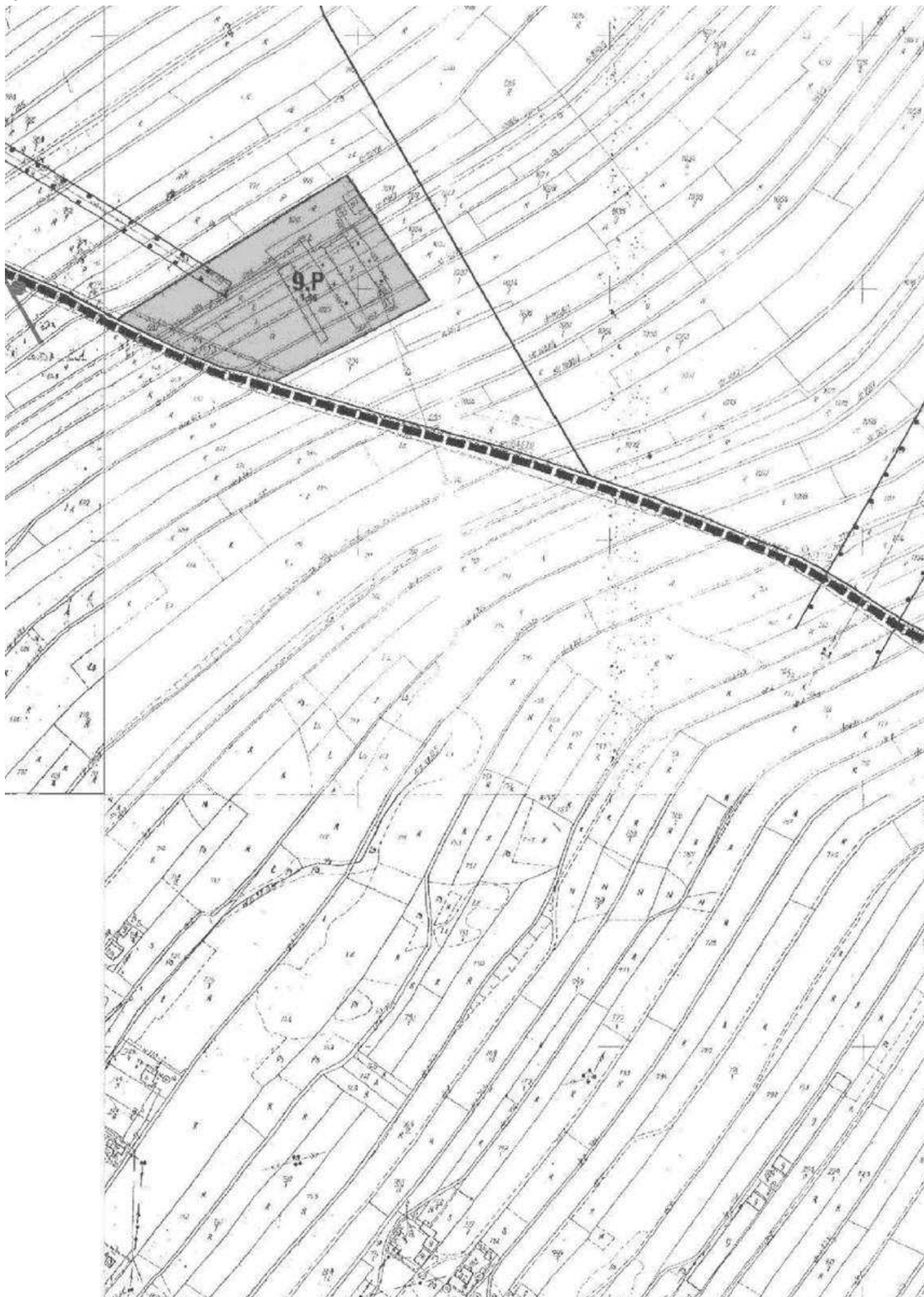


28.

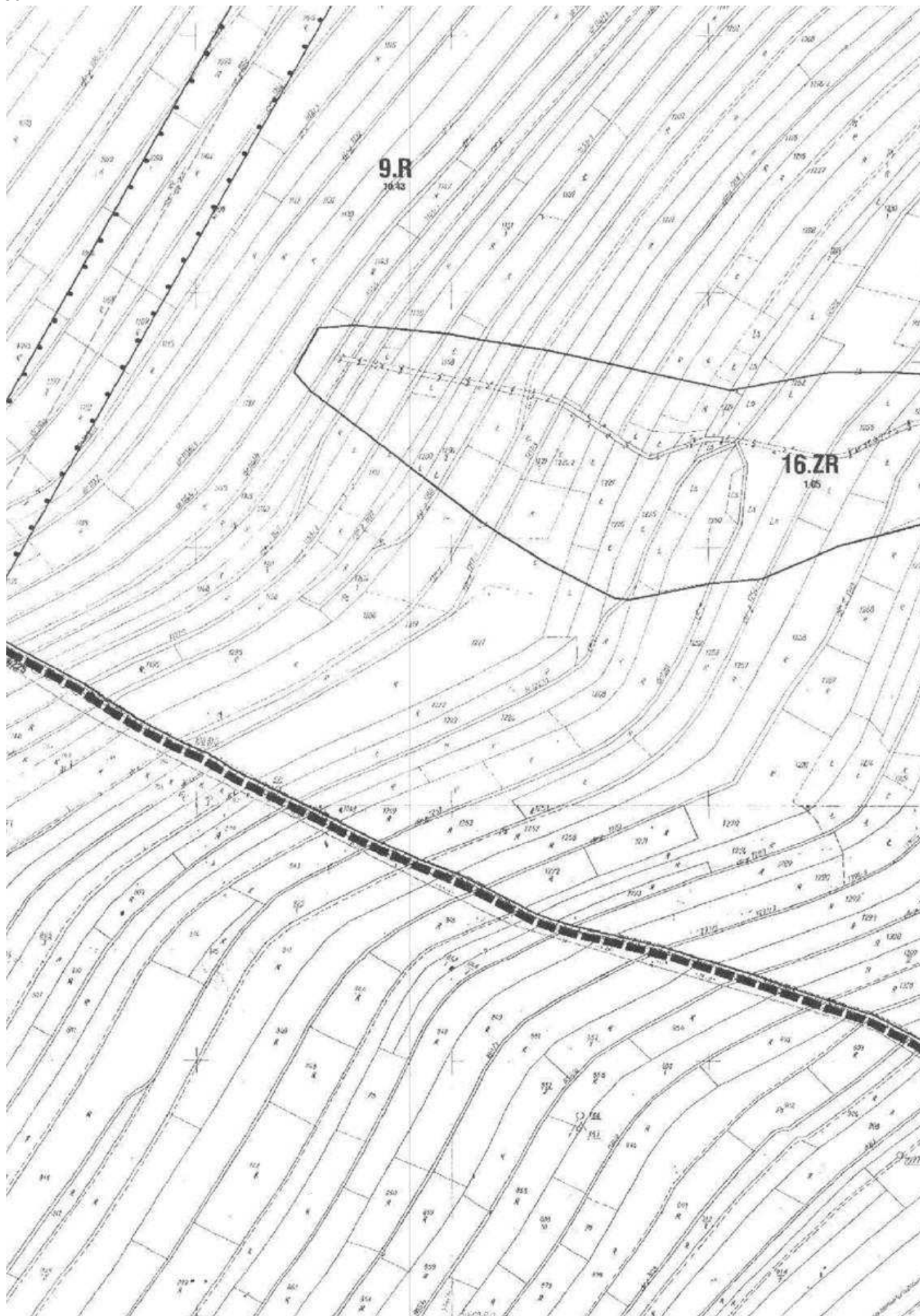


UWARUNKOWANA ZAGOSPODAROWAŁA PRZESTRZENNEGO	KIERUNKI ZAGOSPODAROWAŁA PRZESTRZENNEGO
<p>I. Uwarunkowania i ograniczenia wynikające ze środowiska naturalnego</p> <p>1. Zasoby środowiska naturalnego</p> <p>Obiey</p> <ul style="list-style-type: none"> Masy II-II organiczne pozostałe <p>Wody powierzchniowe</p> <ul style="list-style-type: none"> potoki i ciek wody stojące <p>Środowisko naturalne - uciążliwosciowe złoże</p> <ul style="list-style-type: none"> gazu ziemnego kruszywa naturalnego (pakty wydobywcze) torfu <p>Szaty roślinna</p> <ul style="list-style-type: none"> lasy ZR - kompleksy użytków zielonych <p>2. Obszary naturalnych zagrożeń</p> <ul style="list-style-type: none"> zadęg maksymalnych wzebran powodziowych tereny zagrożone podcozieniem tereny osuwiskowe i zagrożone ruchami grawitacyjnymi osuwiska powalce i uskazywane w 2010 roku <p>II. Tereny i obiekty środowiska przyrodniczo - kulturowego</p> <p>Chronione na podstawie przepisów odrębnych</p> <ul style="list-style-type: none"> lasy ochronne granica Obszaru Chronionego Krajobrazu Pogórza Ciężkowskiego granica Jaskółko-Zdzarskiego Obszaru Chronionego Krajobrazu pomniki przyrody ożytkowe/nieożytkowe stanowiska roślin chronionych obiekty wpisane do rejestru zabytków obiekty kultury, kagłozki ujęte w ewidencji zabytków orientacje stanowiska archeologiczne <p>III. Uwarunkowania wynikające z istniejącego zaistnienia</p> <ul style="list-style-type: none"> tereny zabudowy mieszkaniowej tereny zabudowy zagrodowej i mieszkaniowej jednorodzinnej tereny usług publicznych i komercyjnych tereny usług komercyjnych wraz zabudową mieszkaniową tereny usług komercyjnych oraz działalności produkcyjnej tereny produkcji, składów i magazynów tereny obsługi produkcji rolnej tereny rekreacji indywidualnej tereny sportu tereny orientacji <p>IV. Uwarunkowania komunikacyjne i infrastrukturalne</p> <ul style="list-style-type: none"> drogę krajową drogi powiatowe drogi gminne istniejące ścieżki rowerowe szlaki turystyczne 	<p>I. Ustalenia dotyczące zmian w strukturze przestrzennej gminy oraz przeznaczenia terenów</p> <p>1. Obszary porządkowania na drodze szpulernej i przekształcenia zabudowy</p> <ul style="list-style-type: none"> MK1 - mieszkaniowej jednorodzinnej z zagrodową MK2 - mieszkaniowej jednorodzinnej z usługami MW - zagrodowej i mieszkaniowej jednorodzinnej UK - tereny usług publicznych i komercyjnych UK - tereny usług komercyjnych wraz zabudową mieszkaniową UK - tereny usług komercyjnych oraz działalności produkcyjnej P - produkcyjnej, składów i magazynów OR - obsługi produkcji rolnej TL - rekreacji indywidualnej SP - sportu <p>2. Obszary porządkowania terenów zieleni</p> <ul style="list-style-type: none"> ZO - orientacji ZU - zieleni urządzonej ZL - zieleni leśnej <p>3. Obszary rozwoju terenów zabudowy</p> <ul style="list-style-type: none"> MK1 - mieszkaniowej jednorodzinnej z zagrodową MK2 - mieszkaniowej jednorodzinnej z usługami MW - zagrodowej i mieszkaniowej jednorodzinnej UK - tereny usług publicznych i komercyjnych UK - tereny usług komercyjnych wraz zabudową mieszkaniową UK - tereny usług komercyjnych oraz działalności produkcyjnej UK - usługowej - handlowej z przeznaczeniem pod czołoty użytkopowierzchniowe P - produkcyjnej, składów i magazynów OR - produkcyjno - usługowej OR - produkcyjnej z przeznaczeniem pod obiekty wytwarzające energię elektryczną (ogólna foliowalczona) OR - obsługi produkcji rolnej TU - turystyki TL - rekreacji indywidualnej SP - sportu <p>4. Obszary rozwoju terenów zieleni</p> <ul style="list-style-type: none"> ZO - orientacji <p>II. Kierunki kształtowania rolnej i leśnej przestrzeni produkcyjnej</p> <ul style="list-style-type: none"> A - obszary rolnej przeważnie produkcyjnej rolnicza przestrzeń produkcyjna - strefa z zakazem wprowadzania zabudowy kablatarowej ROL - tereny rolnej przestrzeni w których nie wyklucza się zabudowy zagrodowej ZR - tereny użytków zielonych LE - tereny leśne ZL - tereny zalesień <p>III. Kierunki ochrony środowiska przyrodniczego jego zasobów i krajobrazu</p> <p>Obszary proponowane do czołoty ochrony</p> <ul style="list-style-type: none"> lokality Zbiornik Wód Podziemnych "Rynny Podkarpackiej" strefa ochronna posiedzenia ujęcia wody dla miasta Dębicy strefa ochrony bezpodstępnej ujęcia "Zimna Woda" w Lęskawicy użytek ekologiczny pomniki przyrody nieożytkowej lokalne korystyze ekologiczne fragment międzynarodowego korystyze ekologicznego pasmowego

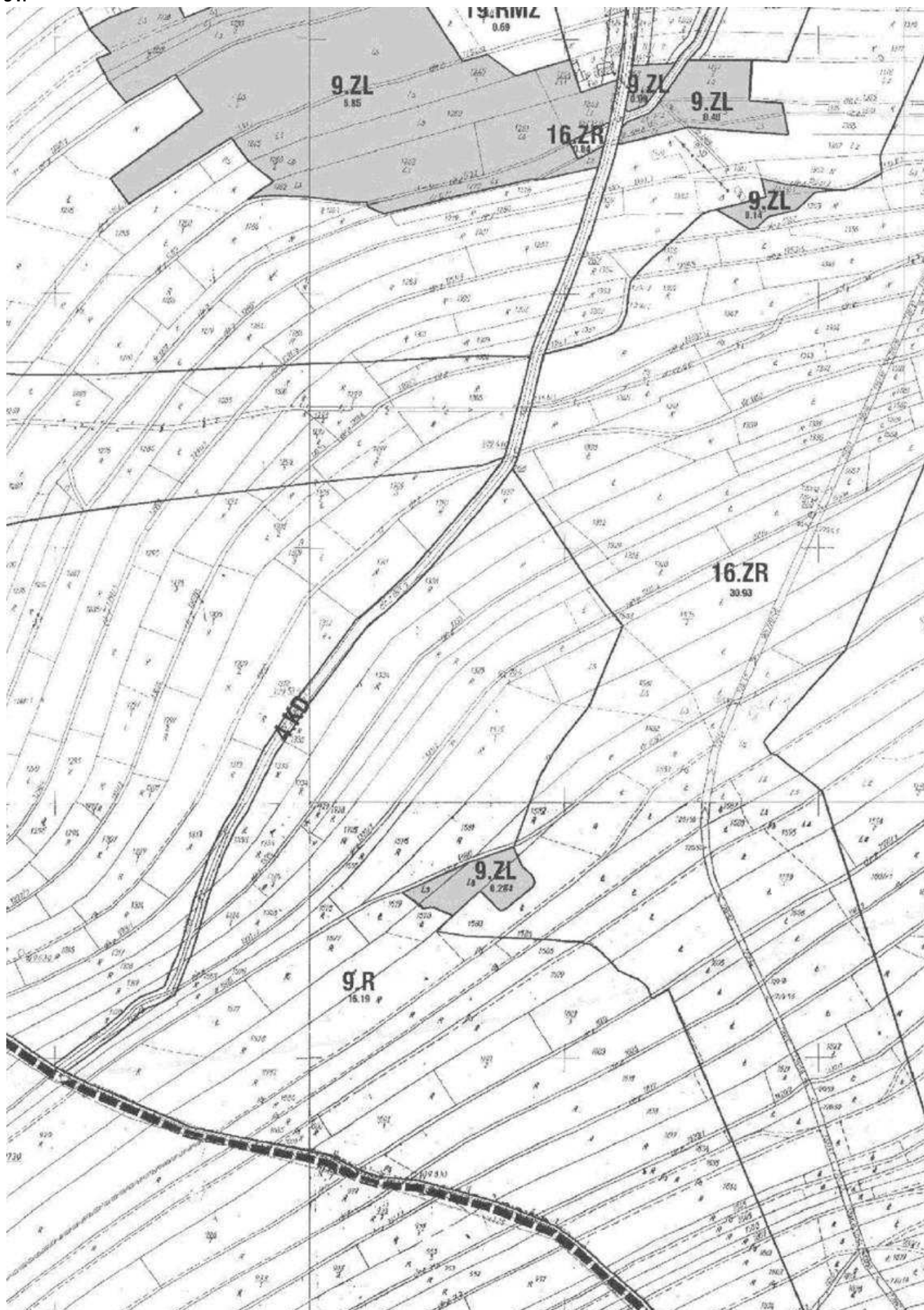
29.



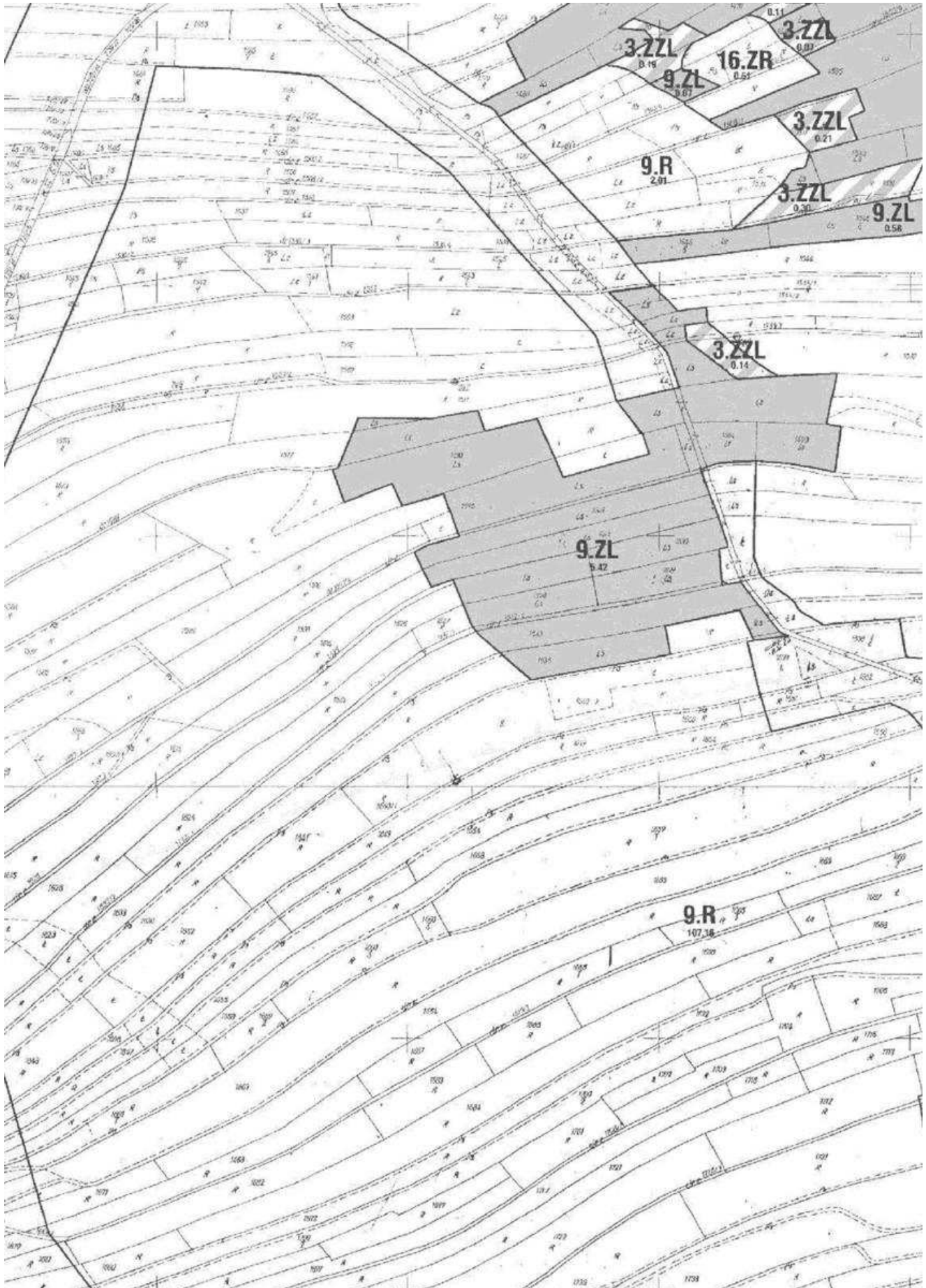
30.



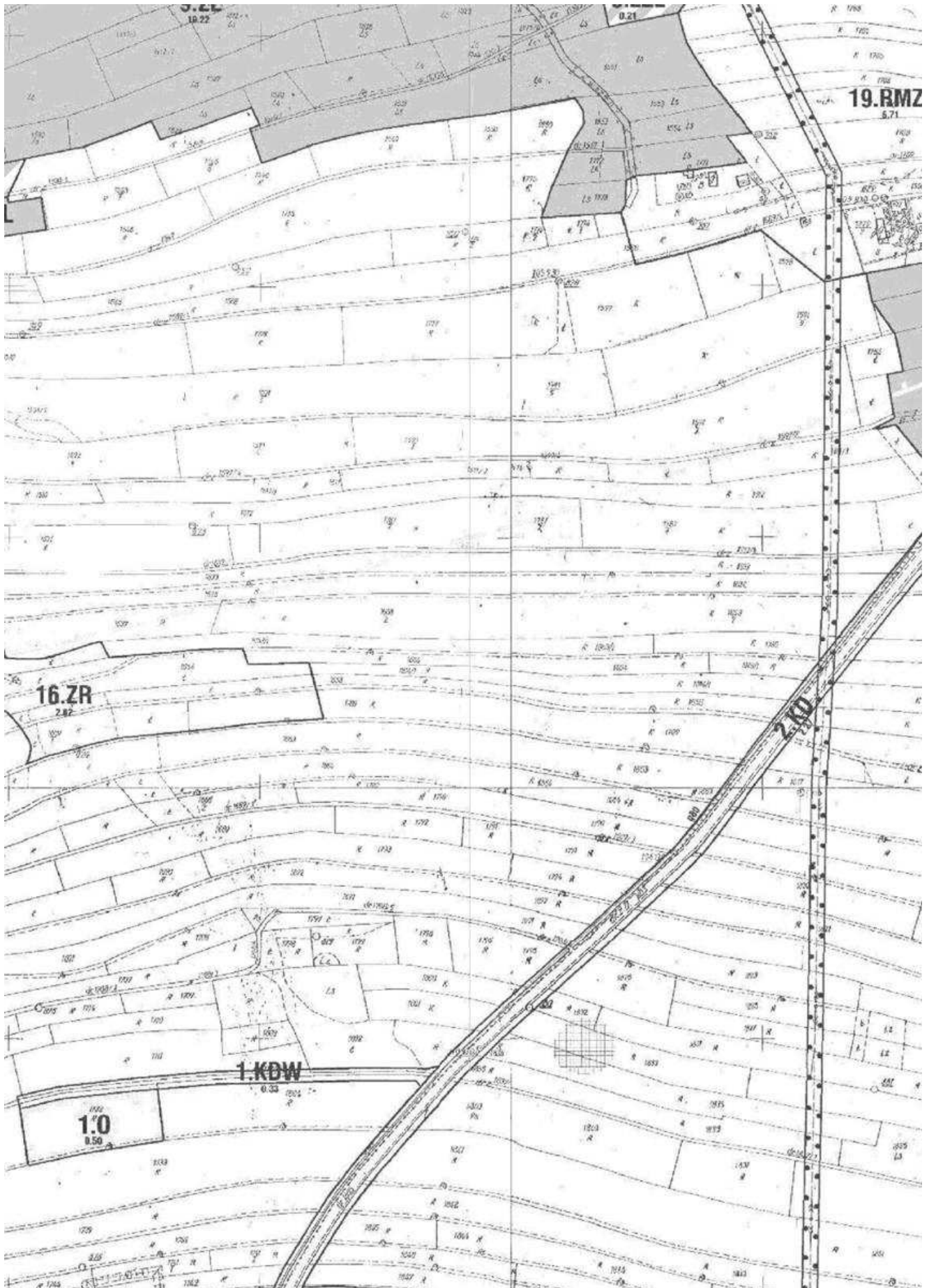
31.



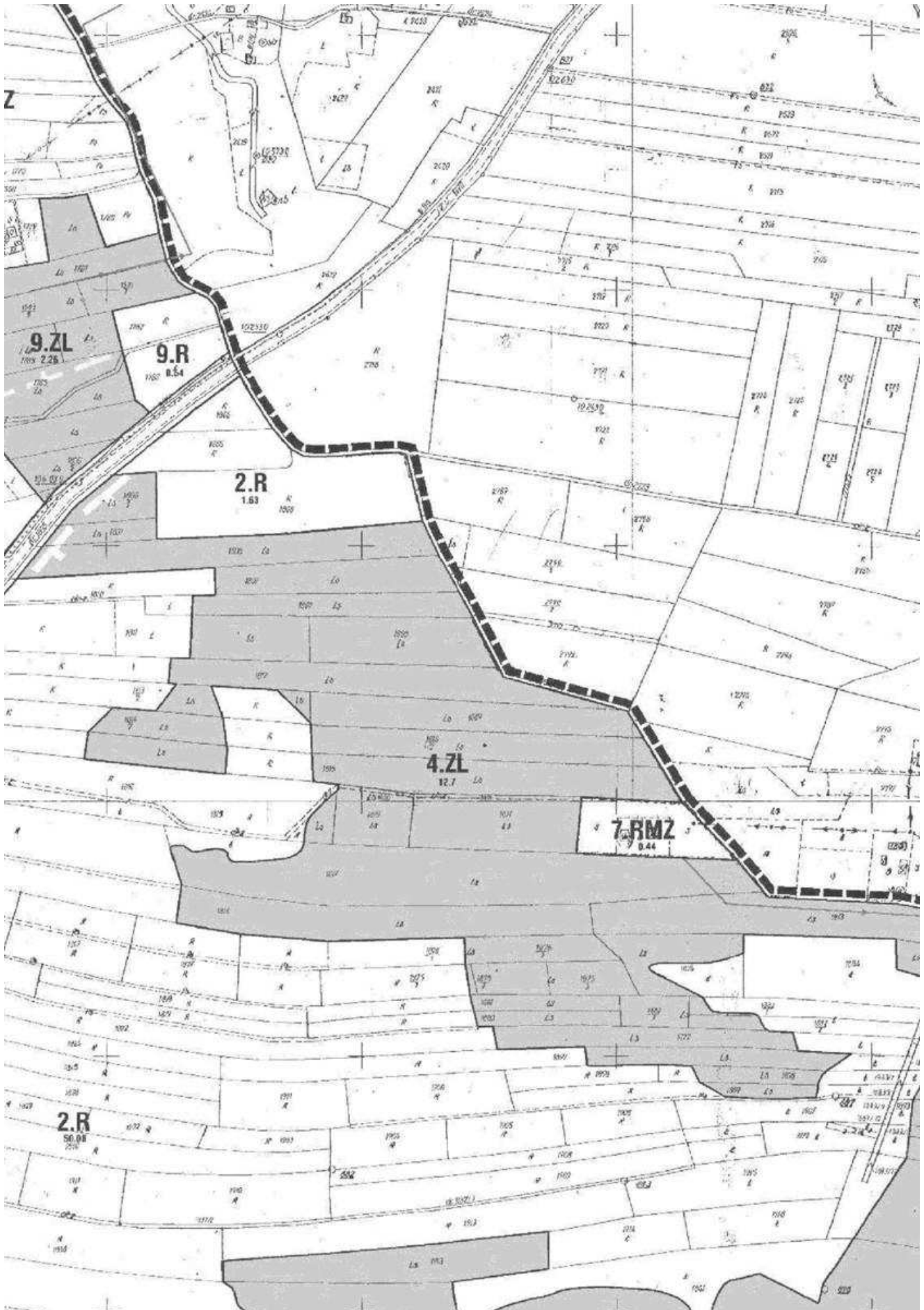
32.



33.



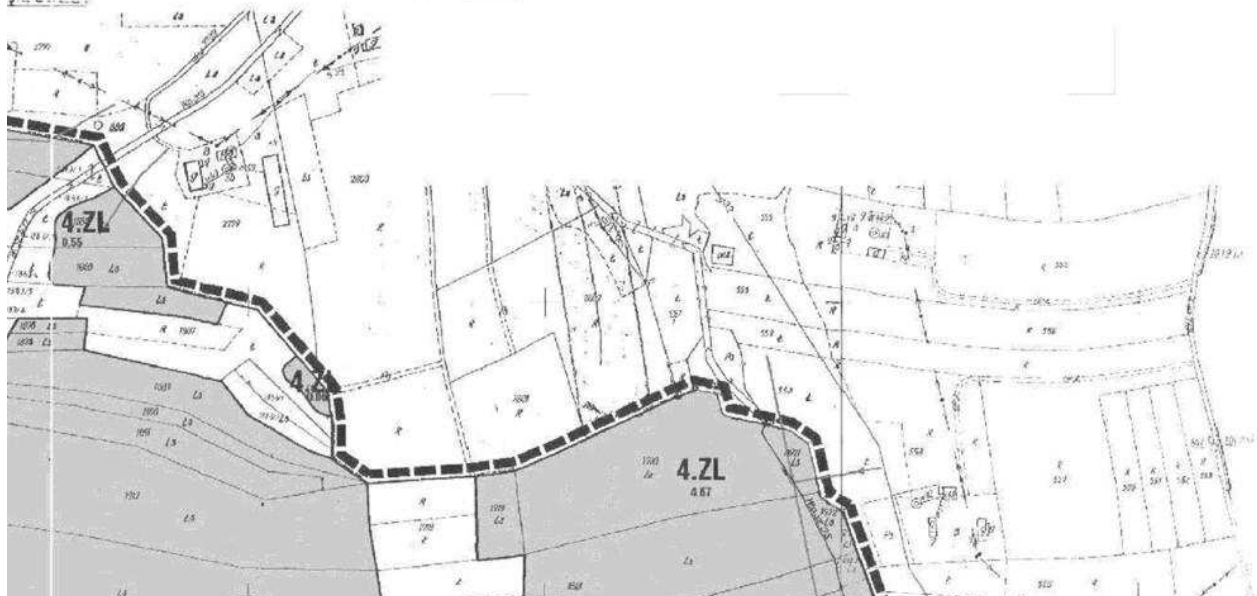
34.



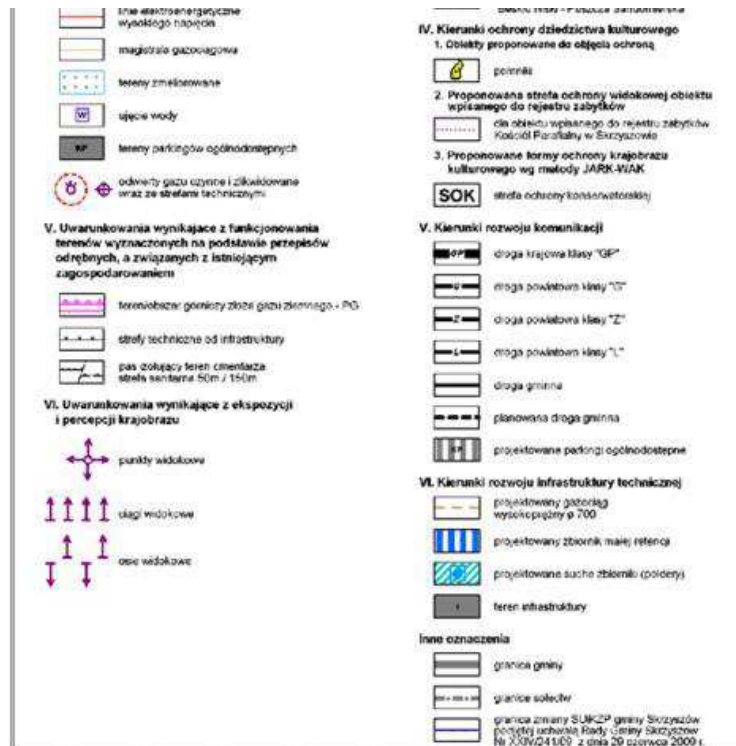
35.



- TERENY OSUWISKOWE
- POMNIK PRZYRODY
- REJESTROWANY ZABYTEK
- STANOWISKA ARCHEOLOGICZNE
- ZASIĘG OBSZARÓW I TERENÓW GÓRNICZYCH
- LINIE ENERGETYCZNE
- ISTNIEJĄCA SIĘĆ WODOCIĄGOWA
- ISTNIEJĄCA SIĘĆ GAZOCIĄGOWA
- ISTNIEJĄCA SIĘĆ KANALIZACYJNA
- PROJEKTOWANA SIĘĆ KANALIZACYJNA
- PROJEKTOWANA SIĘĆ WODOCIĄGOWA
- ODWIERTY GAZOWE CZYNNNE
- ODWIERTY GAZOWE NIECZYNNNE
- GRANICE PASÓW TECHNICZNYCH OD SIECI INFRASTRUKTURY TECHNICZNEJ
LUB PAS IZOLUJĄCY TEREN CMENTARNY
- STREFA OCHRONY BEZPOŚREDNIEJ WJĘCIA WODY PODZIEMNEJ
- STREFA OCHRONY POŚREDNIEJ WJĘCIA WODY PODZIEMNEJ
- OBIEKT Z EWIDENCJI OBIEKTÓW ZABYTKOWYCH



36.



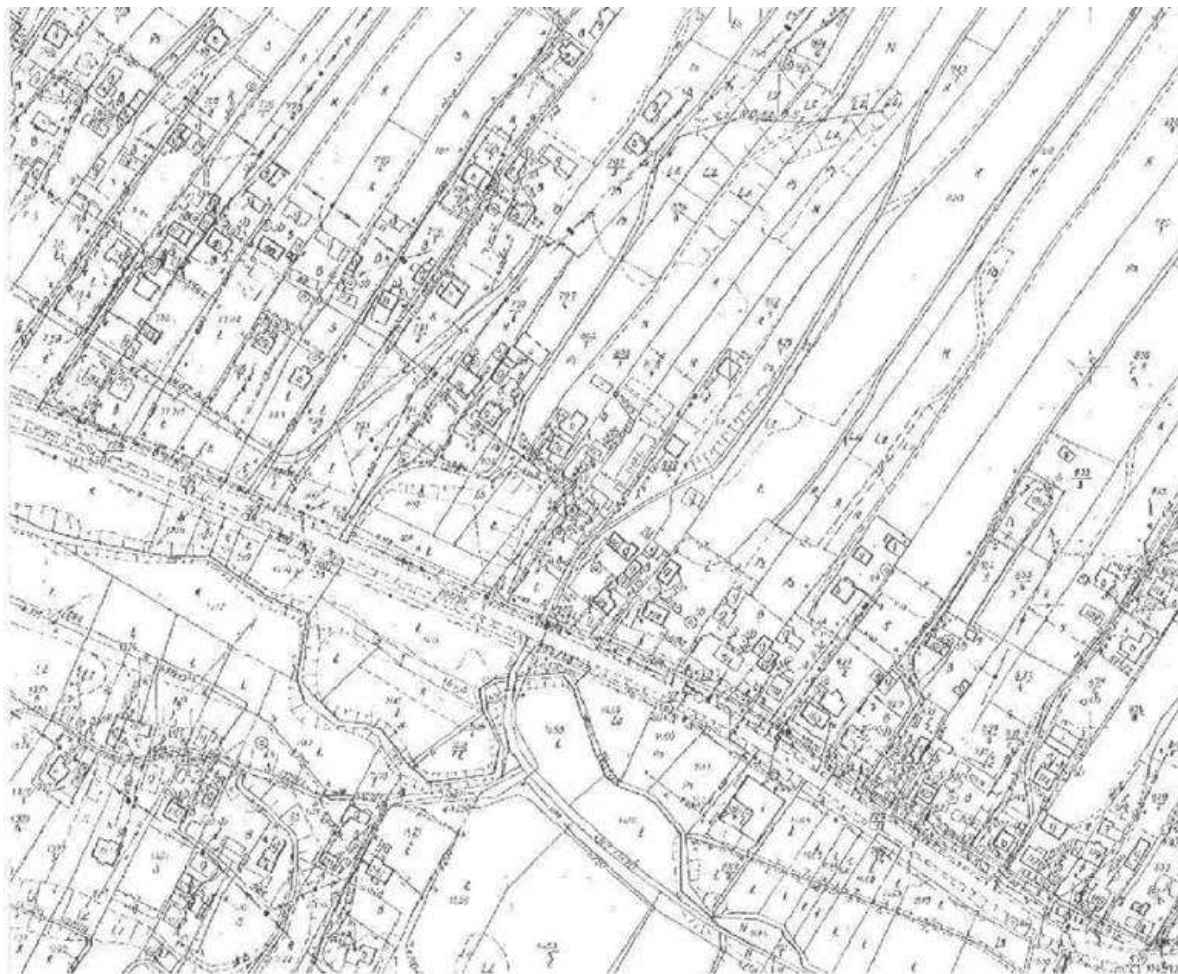
SKALA 1 : 2000



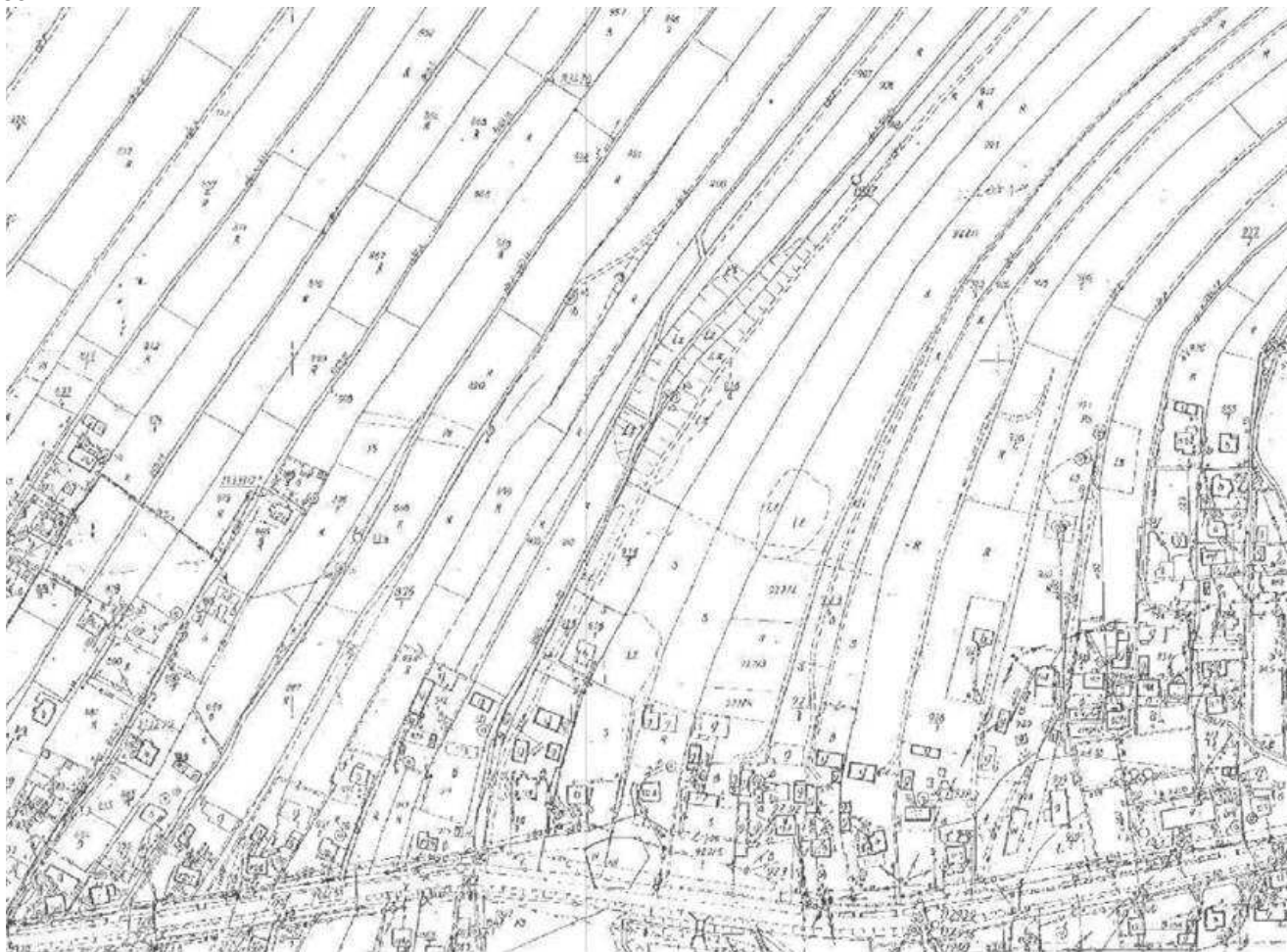
cz.6

ZAŁĄCZNIK NR 1 CZĘŚĆ 6
DO UCHWAŁY RADY GMINY SKRZYSZÓW
NR IX/94/11 Z DNIA 16 WRZEŚNIA 2011 ROKU

37.



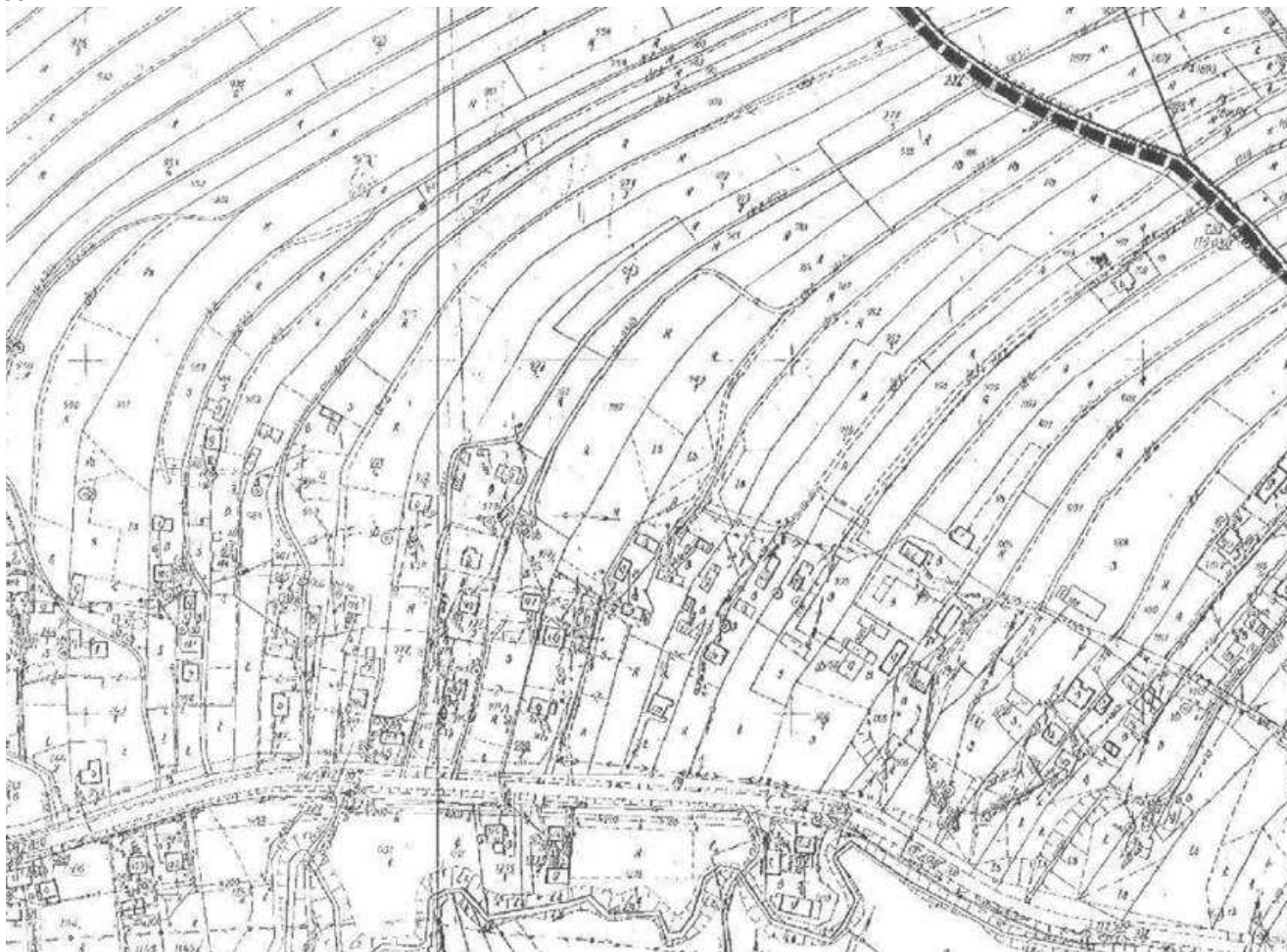
38.



cz.5

ZAŁĄCZNIK NR 1 CZĘŚĆ 5
DO UCHWAŁY RADY GMINY SKRZYSZÓW
NR IX/94/11 Z DNIA 16 WRZEŚNIA 2011 ROKU

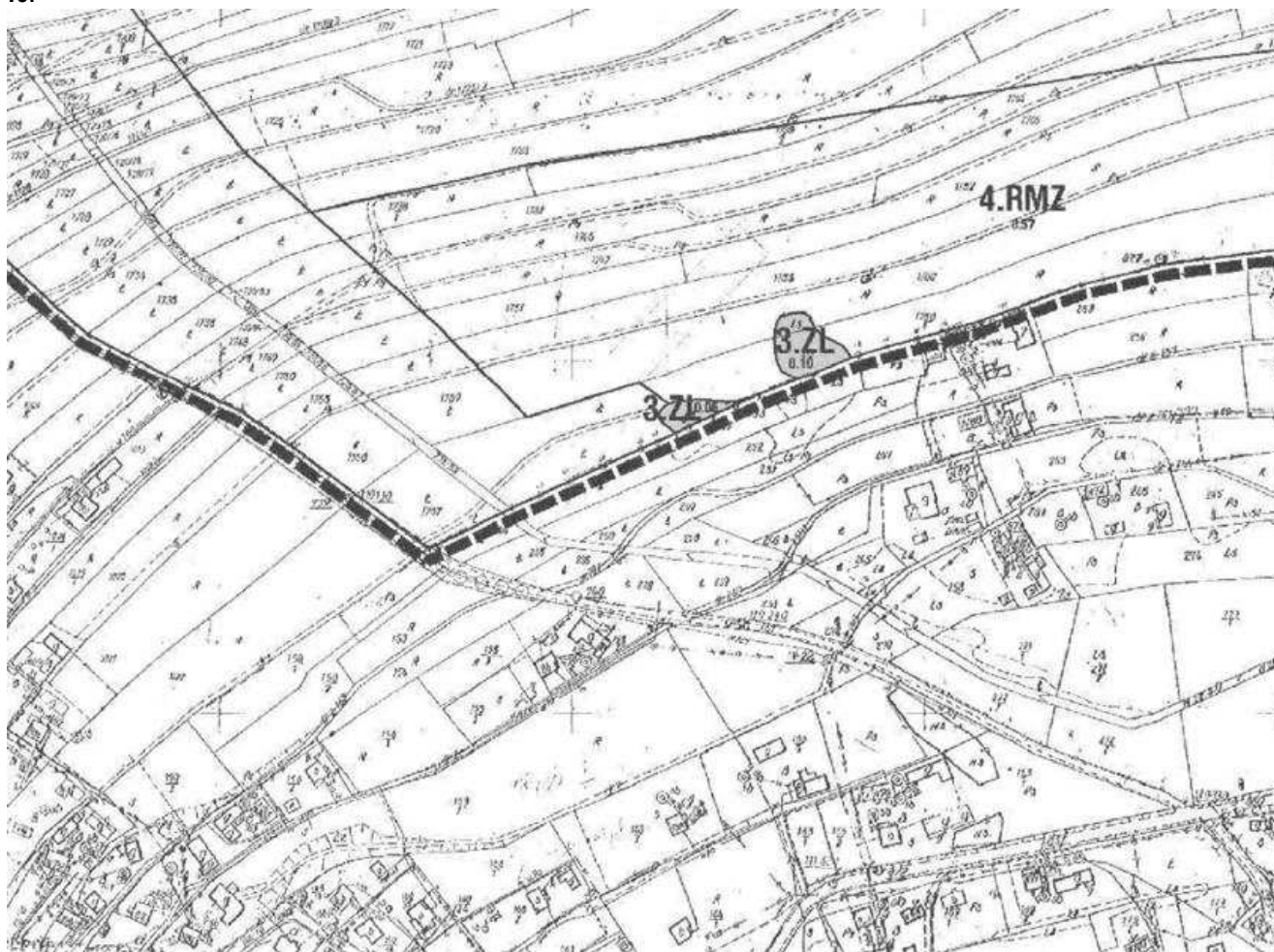
39.



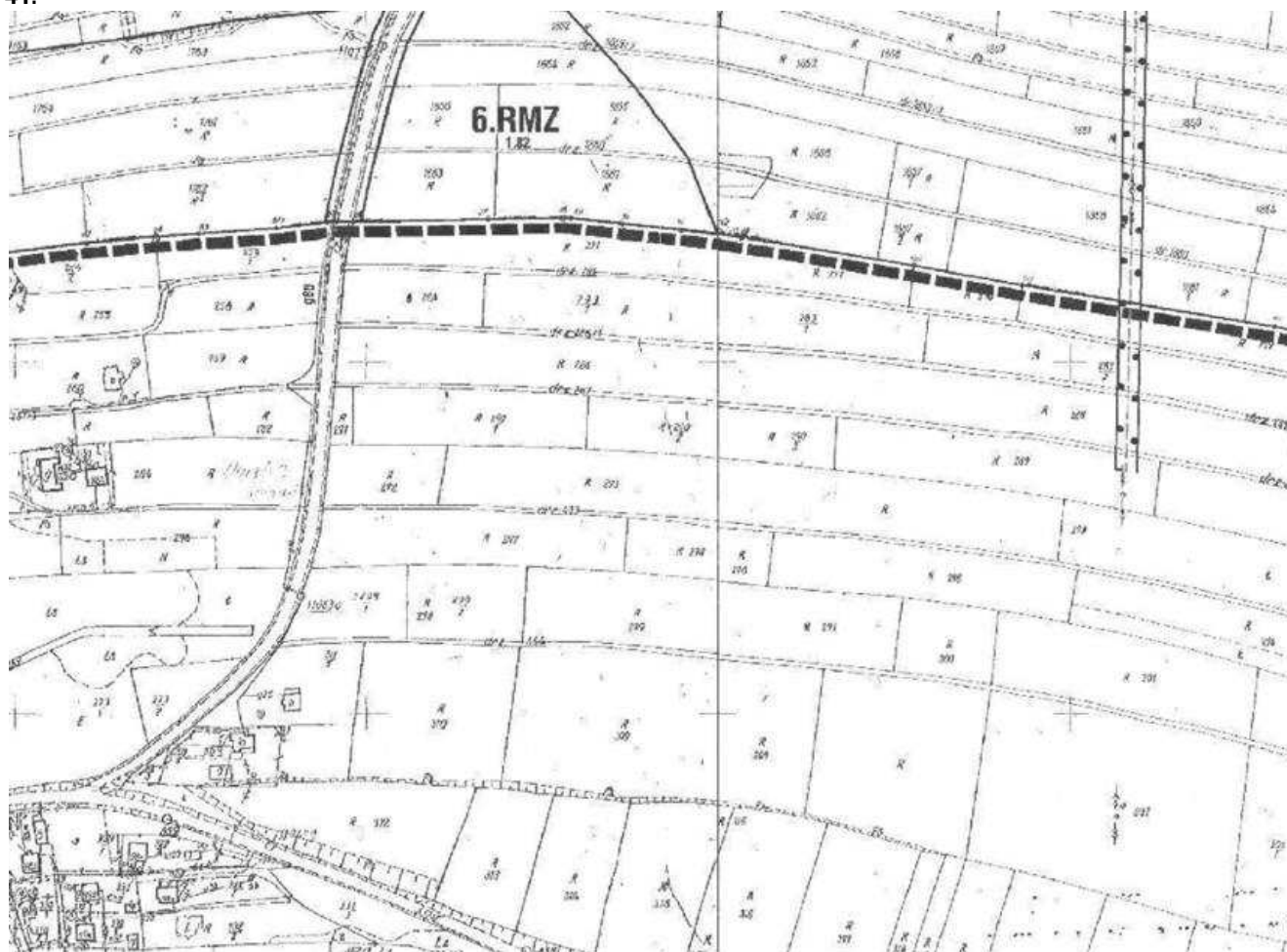
cz.4

ZAŁĄCZNIK NR 1 CZĘŚĆ 4
DO UCHWAŁY RADY GMINY SKRZYSZÓW
NR IX/94/11 Z DNIA 16 WRZEŚNIA 2011 ROKU

40.



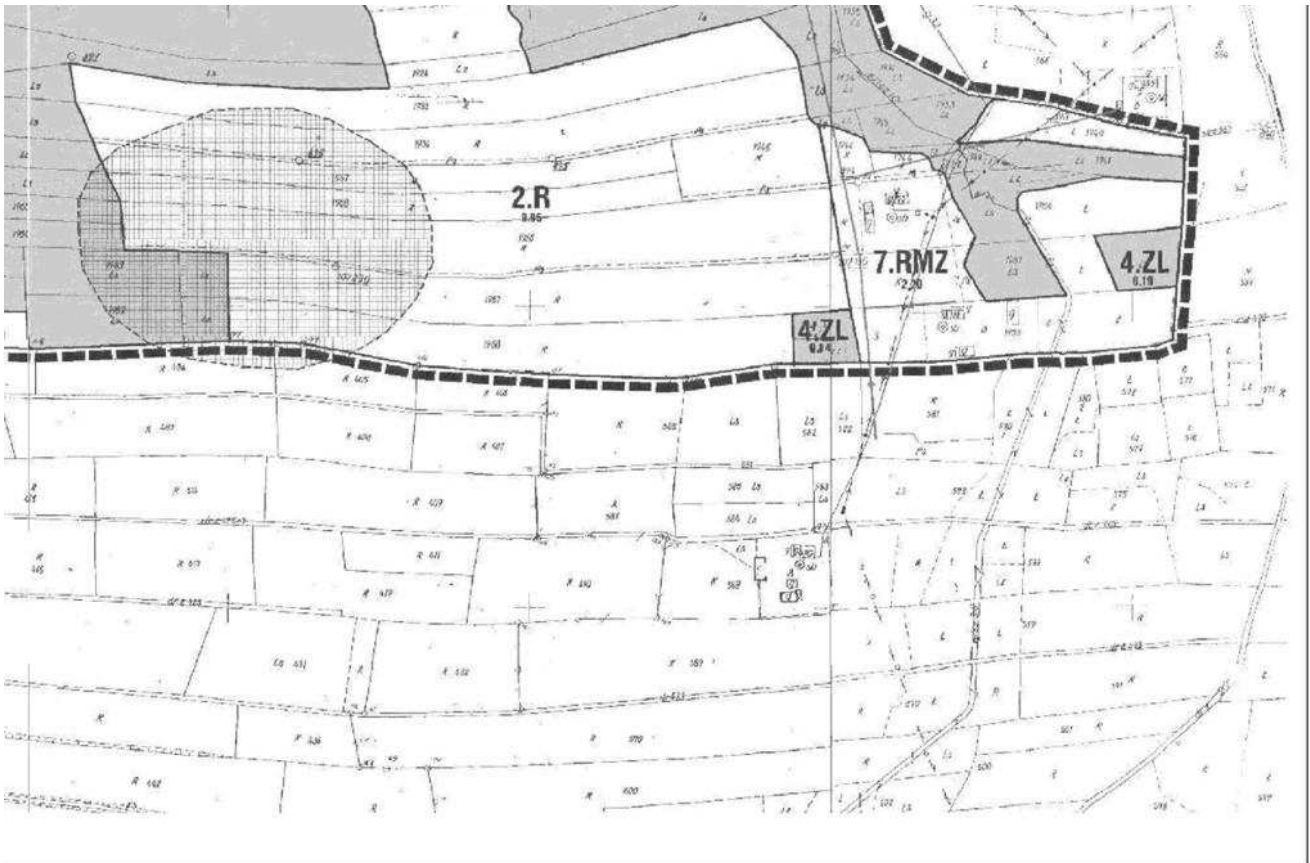
41.



cz.3

ZAŁĄCZNIK NR 1 CZĘŚĆ 3
DO UCHWAŁY RADY GMINY SKRZYSZÓW
NR IX/94/11 Z DNIA 16 WRZEŚNIA 2011 ROKU

43.



cz.1

ZAŁĄCZNIK NR 1 CZĘŚĆ 1
DO UCHWAŁY RADY GMINY SKRZYSZÓW
NR IX/94/11 Z DNIA 16 WRZEŚNIA 2011 ROKU

LEGENDA

USTALENIA ZMIANY PLANU

	GRANICA OBSZARU OBJĘTEGO ZMIANĄ PLANU
	LINIE ROZGRANICZAJĄCE TERENY O RÓŻNYM PRZEZNACZENIU PODSTAWOWYM I DOPUSZCZALNYM
	TERENY ZABUDOWY MIESZKANIOWEJ JEDNORODZINNEJ
	TERENY ZABUDOWY USŁUGOWEJ
	TERENY USŁUG SPORTU I REKREACJI
	TERENY USŁUG SPORTU I REKREACJI ZNAJDUJĄCE SIĘ W OBSZARACH I TERENACH GÓRNICZYCH ZŁOŻA GAZU ZIEMNEGO
	TERENY ZABUDOWY ZAGRODOWEJ W GOSPODARSTWACH ROLNYCH, HODOWLANÝCH I OGRODNICZYCH
	TERENY ROLNICZE W KTÓRYCH NIE WYKLUCZA SIĘ ZABUDOWY
	TERENY OBIEKTÓW PRODUKCYJNYCH, SKŁADÓW I MAGAZYNÓW
	TERENY DRÓG WEWNĘTRZNYCH
	MAKSYMALNA NIEPRZEKRACZALNA LINIA ZABUDOWY
	PROPONOWANY PODZIAŁ DZIAŁEK























OZNACZENIA DODATKOWE

	JASTRZĘBSKO - ZDARSKI OBSZAR CHRONIONEGO KRAJOBRAZU
	PROJEKTOWANA STREFA ZEWNĘTRZNA OCHRONY POŚREDNIEJ UJĘCIA WODY DLA MIASTA DEBICY
	ZASIEG OBSZARÓW I TERENÓW GÓRNICZYCH
	LINIE ENERGETYCZNE
	ISTNIEJĄCA SIĘĆ GAZOCIĄGOWA
	PROJEKTOWANA SIĘĆ KANALIZACYJNA
	GRANICE PASÓW TECHNICZNYCH OD SIĘCI INFRASTRUKTURY TECHNICZNEJ

USTALENIA PLANU

	GRANICA TERENU OBJĘTEGO PLANEM
	LINIE ROZGRANICZAJĄCE TERENY O RÓŻNYM PRZEZNACZENIU PODSTAWOWYM I DOPUSZCZALNYM
	TERENY ZABUDOWY MIESZKANIOWEJ JEDNORODZINNEJ
	TERENY ZABUDOWY MIESZKANIOWEJ JEDNORODZINNEJ ZNAJDUJĄCE SIĘ W OBSZARACH I TERENACH GÓRNICZYCH ZŁOŻA GAZU ZIEMNEGO
	TERENY ZABUDOWY LETNISKOWEJ
	TERENY ZABUDOWY LETNISKOWEJ ZNAJDUJĄCE SIĘ W OBSZARACH I TERENACH GÓRNICZYCH ZŁOŻA GAZU ZIEMNEGO
	TERENY ZABUDOWY USŁUGOWEJ
	TERENY USŁUG SPORTU I REKREACJI
	TERENY USŁUG KULTURY RELIGIJNEJ
	TERENY ROLNICZE
	TERENY ROLNICZE ZNAJDUJĄCE SIĘ W OBSZARACH I TERENACH GÓRNICZYCH ZŁOŻA GAZU ZIEMNEGO
	TERENY OBSŁUGI PRODUKCJI W GOSPODARSTWACH ROLNYCH, HODOWLANÝCH, OGRODNICZYCH ORAZ GOSP. LEŚNYCH I RYBACKICH
	TERENY ZABUDOWY ZAGRODOWEJ W GOSPODARSTWACH ROLNYCH, HODOWLANÝCH I OGRODNICZYCH
	TERENY ZABUDOWY ZAGRODOWEJ W GOSPODARSTWACH ROLNYCH, HODOWLANÝCH I OGRODNICZYCH ZŁOŻA GAZU ZIEMNEGO
	TERENY ZABUDOWY ZAGRODOWEJ W GOSPODARSTWACH ROLNYCH HODOWLANÝCH I OGRODNICZYCH ZAGRODZONE POWODZIĄ
	TERENY ROLNICZE, W KTÓRYCH NIE WYKLUCZA SIĘ ZABUDOWY
	TERENY ROLNICZE, W KTÓRYCH NIE WYKLUCZA SIĘ ZABUDOWY ZNAJDUJĄCE SIĘ W OBSZARACH I TERENACH GÓRNICZYCH ZŁOŻA GAZU ZIEMNEGO
	TERENY OBIEKTÓW PRODUKCYJNYCH, SKŁADÓW I MAGAZYNÓW
	TERENY OBIEKTÓW PRODUKCYJNYCH, SKŁADÓW I MAGAZYNÓW ZNAJDUJĄCE SIĘ W OBSZARACH I TERENACH GÓRNICZYCH ZŁOŻA GAZU ZIEMNEGO
	OBSZAR I TEREN GÓRNICZY ZŁOŻ KHRYSZYWA NATURALNEGO Z DOCELOWĄ REKULTYWACJĄ W KIERUNKU LEŚNYM
	OBSZAR I TEREN GÓRNICZY ZŁOŻ KHRYSZYWA NATURALNEGO Z DOCELOWĄ REKULTYWACJĄ W KIERUNKU ROLNICZYM
	TERENY ZIELNI OBJĘTE FOKMĄ OCHRONY PRZYRODY ZGODNIE Z PRZEPISAMI O OCHRONIE PRZYRODY
	TERENY LEŚNE
	TERENY LEŚNE ZNAJDUJĄCE SIĘ W OBSZARACH I TERENACH GÓRNICZYCH ZŁOŻA GAZU ZIEMNEGO
	TERENY LEŚNE ZAGRODZONE POWODZIĄ
	TERENY ZALESIEŃ
	TERENY ZALESIEŃ ZNAJDUJĄCE SIĘ W OBSZARACH I TERENACH GÓRNICZYCH ZŁOŻA GAZU ZIEMNEGO
	TERENY ZIELENI PARKOWEJ
	TERENY ZIELENI IZOLACYJNEJ
	TERENY CMENTARZY
	TERENY ZIELENI NIEURZĄDZONEJ
	TERENY ZIELENI NIEURZĄDZONEJ ZNAJDUJĄCE SIĘ W OBSZARACH I TERENACH GÓRNICZYCH ZŁOŻA GAZU ZIEMNEGO
	TERENY ZIELENI NIEURZĄDZONEJ ZAGRODZONE POWODZIĄ
	TERENY WÓD POWIERZCHNIOWYCH ŚRÓDLĄDOWYCH
	TERENY WÓD POWIERZCHNIOWYCH ŚRÓDLĄDOWYCH ZNAJDUJĄCE SIĘ W OBSZARACH I TERENACH GÓRNICZYCH ZŁOŻA GAZU ZIEMNEGO
	TERENY DRÓG PUBLICZNYCH
	TERENY DRÓG WEWNĘTRZNYCH
	TERENY OBSŁUGI KOMUNIKACJI
	TERENY OBSŁUGI KOMUNIKACJI LOTNICZEJ
	TERENY INFRASTRUKTURY GAZOWNICZEJ
	TERENY INFRASTRUKTURY WODOCIĄGOWEJ
	TERENY INFRASTRUKTURY KANALIZACYJNEJ
	TERENY INFRASTRUKTURY TELEKOMUNIKACYJNEJ
	TERENY GOSPODAROWANIA ODPADAMI
	SIĘCZKA POWIERZCHNIOWA
	MAKSYMALNA NIEPRZEKRACZALNA LINIA ZABUDOWY
	PROPONOWANE PODZIAŁY DZIAŁEK

OZNACZENIA DODATKOWE


	LOKALNY ZBIORNIK WÓD PODZIEMNYCH RYNNY PODKARPACKIEJ (GRANICA PRZYBLIŻONA)
	JASTRZĘBSKO - ŻDZARSKI OBSZAR CHRONIONEGO KRAJOBRAZU
	OBSZAR CHRONIONEGO KRAJOBRAZU POGÓRZA CIĘŻKOWICKIEGO
	PROJEKTOWANA STREFA ZEWNĘTRZNA OCHRONY POŚREDNIEJ UJĘCIA WODY DLA MIASTA DĘBICY
	TERENY PODTOPIEN
	TERENY OSUWISKOWE
	POMNIK PRZYRODY
	REJESTROWANY ZABYTEK
	STANOWISKA ARCHEOLOGICZNE
	ZASIĘG OBSZARÓW I TERENÓW GÓRNICZYCH
	LINIE ENERGETYCZNE
	ISTNIEJĄCA SIEĆ WODOCIĄGOWA
	ISTNIEJĄCA SIEĆ GAZOCIĄGOWA
	ISTNIEJĄCA SIEĆ KANALIZACYJNA
	PROJEKTOWANA SIEĆ KANALIZACYJNA
	PROJEKTOWANA SIEĆ WODOCIĄGOWA
	ODWIERTY GAZOWE CZYNNE
	ODWIERTY GAZOWE NIECZYNNE
	GRANICE PASÓW TECHNICZNYCH OD SIECI INFRASTRUKTURY TECHNICZNEJ LUB PAS IZOLUJĄCY TEREN CMENTARNY
	STREFA OCHRONY BEZPOŚREDNIEJ UJĘCIA WODY PODZIEMNEJ
	STREFA OCHRONY POŚREDNIEJ UJĘCIA WODY PODZIEMNEJ
	OBIEKT Z EWIDENCJI OBIEKTÓW ZABYTKOWYCH

Załącznik nr 2
do uchwały Nr IX/94/11
Rady Gminy Skrzyszów
z dnia 16 września 2011 r.

ZMIANA MIEJSCOWEGO PLANU ZAGOSPODAROWANIA PRZESTRZENNEGO GMINY SKRZYSZÓW – ŁĘKAWICA


RYSUNEK PLANU – SKALA 1:2000*

UKŁAD SEKCJI



* Rysunek planu został sporządzony w oparciu o skalę źródłową 1:2000.
Skala ta ulega pomniejszeniu w wyniku przypisanych prawem odległości marginesów.

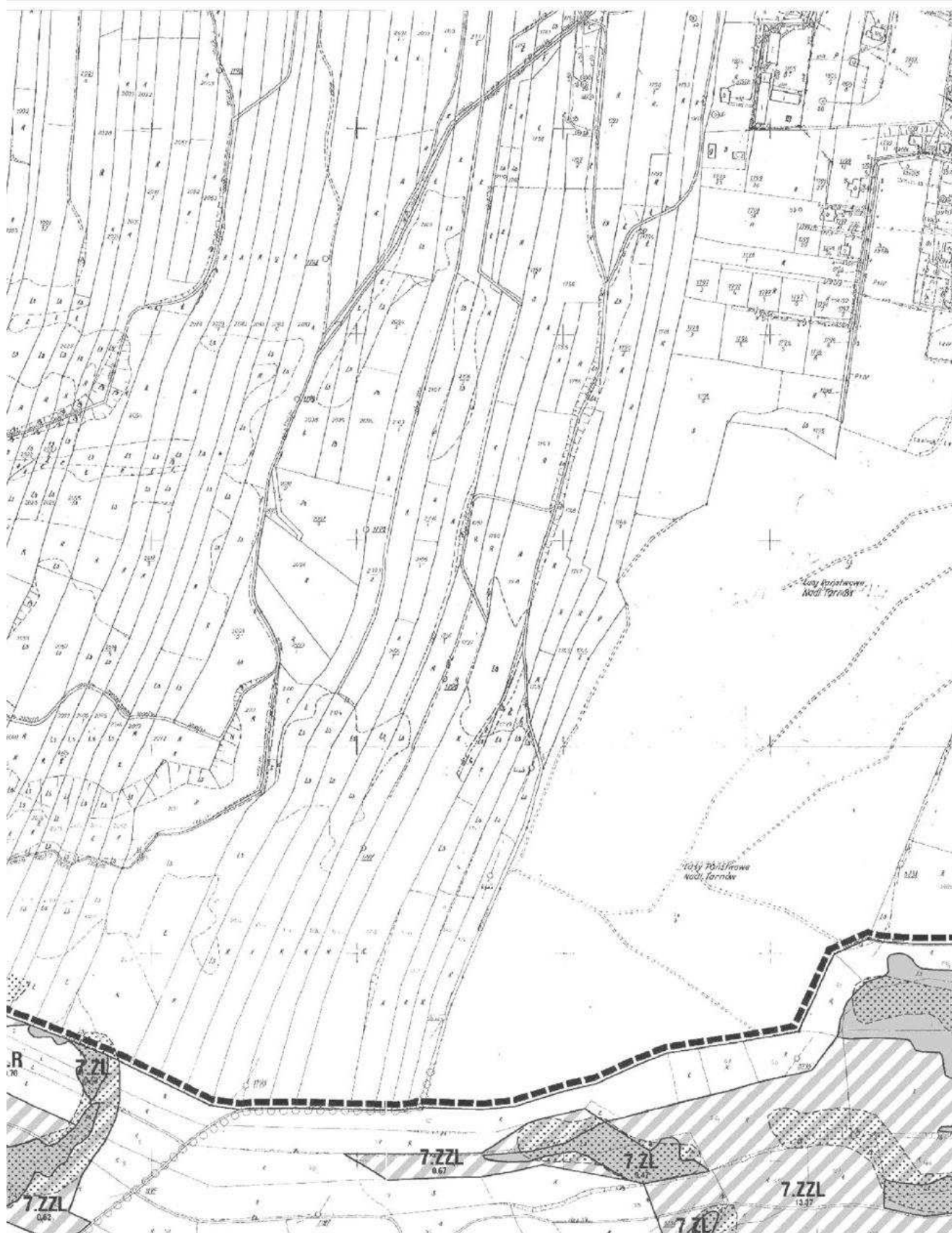
1.



2.



3.



4.



5.

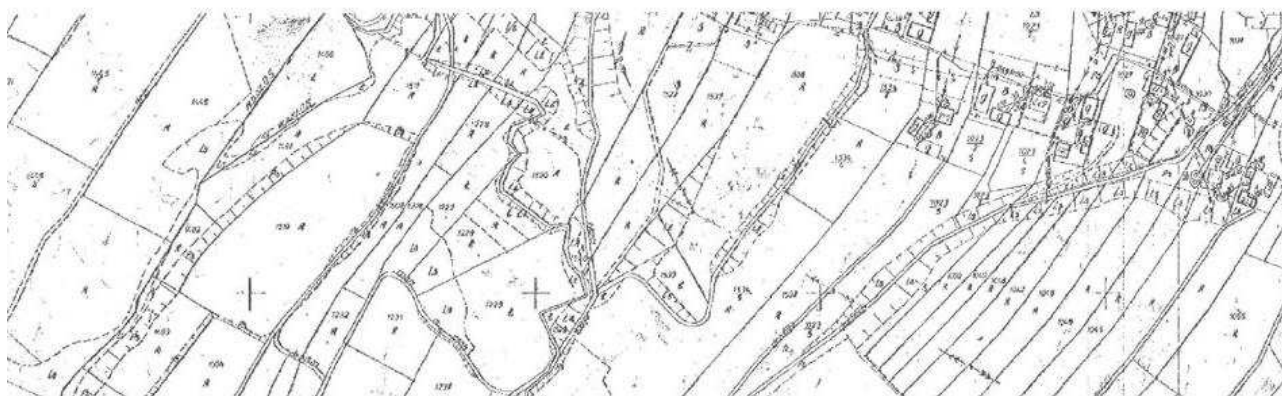
II ANNA MIEJSCOWEGO PLANU PRZESTRZENNEGO



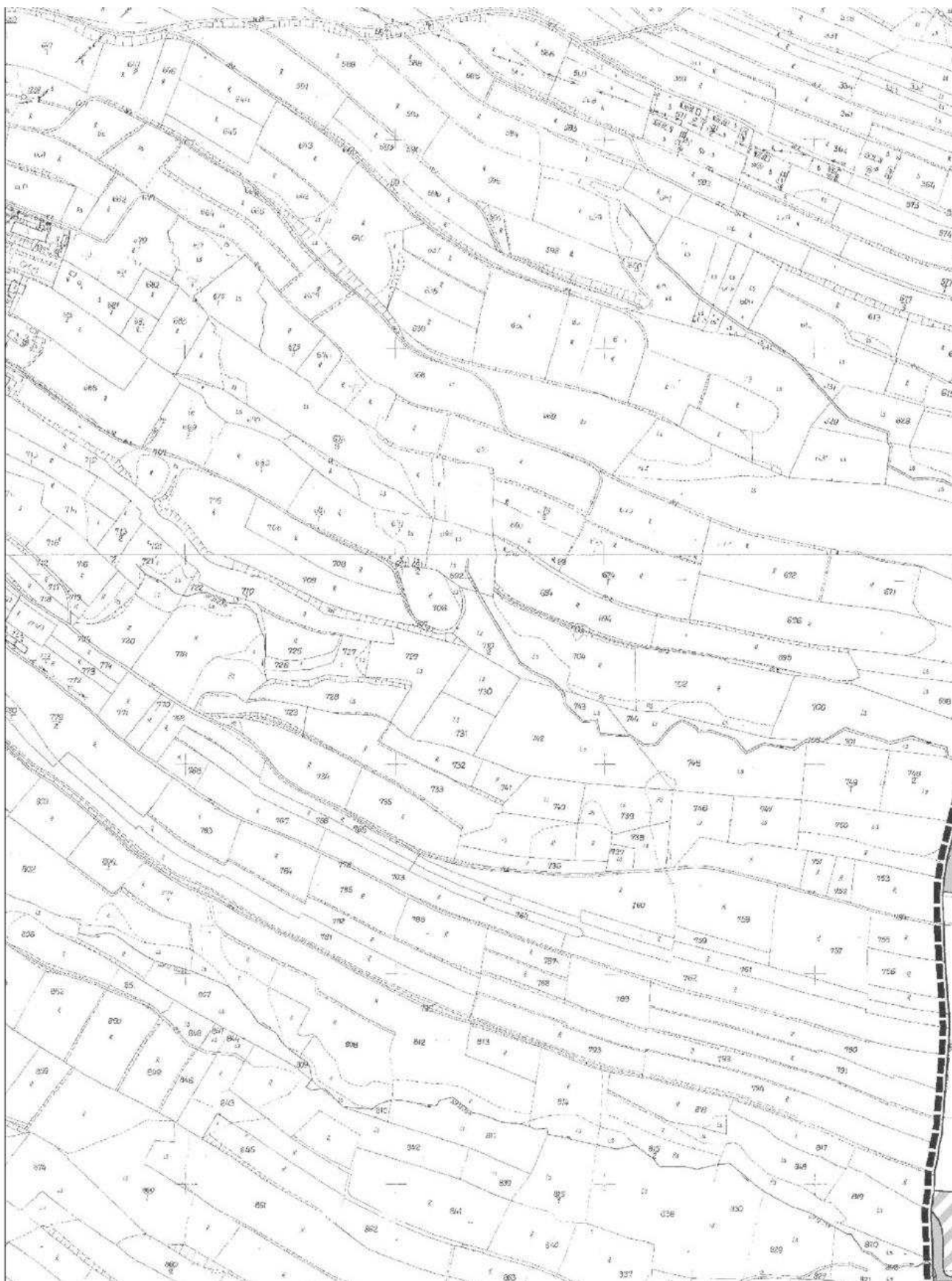
6.

U ZAGOSPODAROWANIA I GO GMINY SKRZYSZÓW ŁĘKAWICA

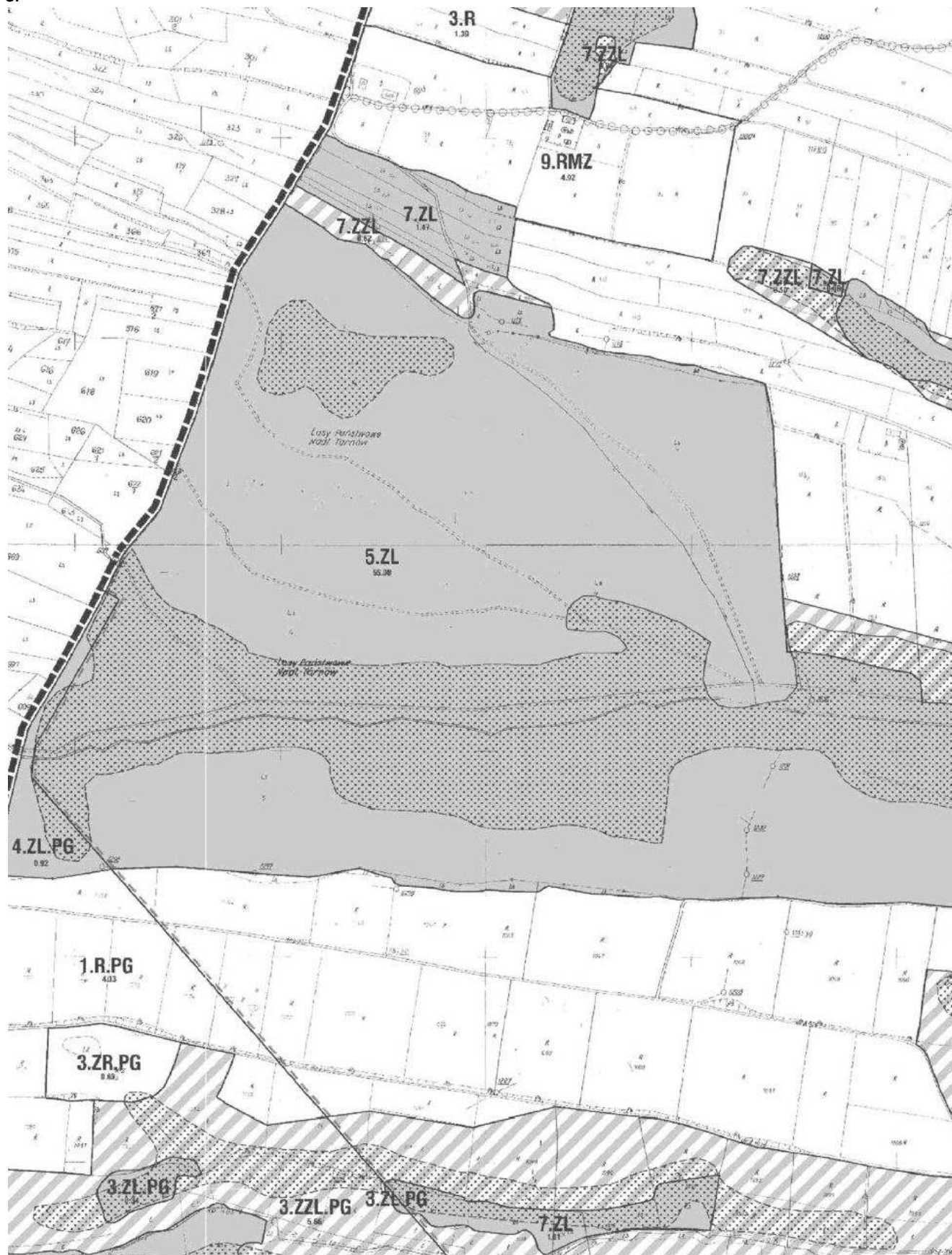
**ZAŁĄCZNIK nr 2 do Uchwały nr IX/94/11
Rady Gminy Skrzyszów
z dnia 16 września 2011 roku**



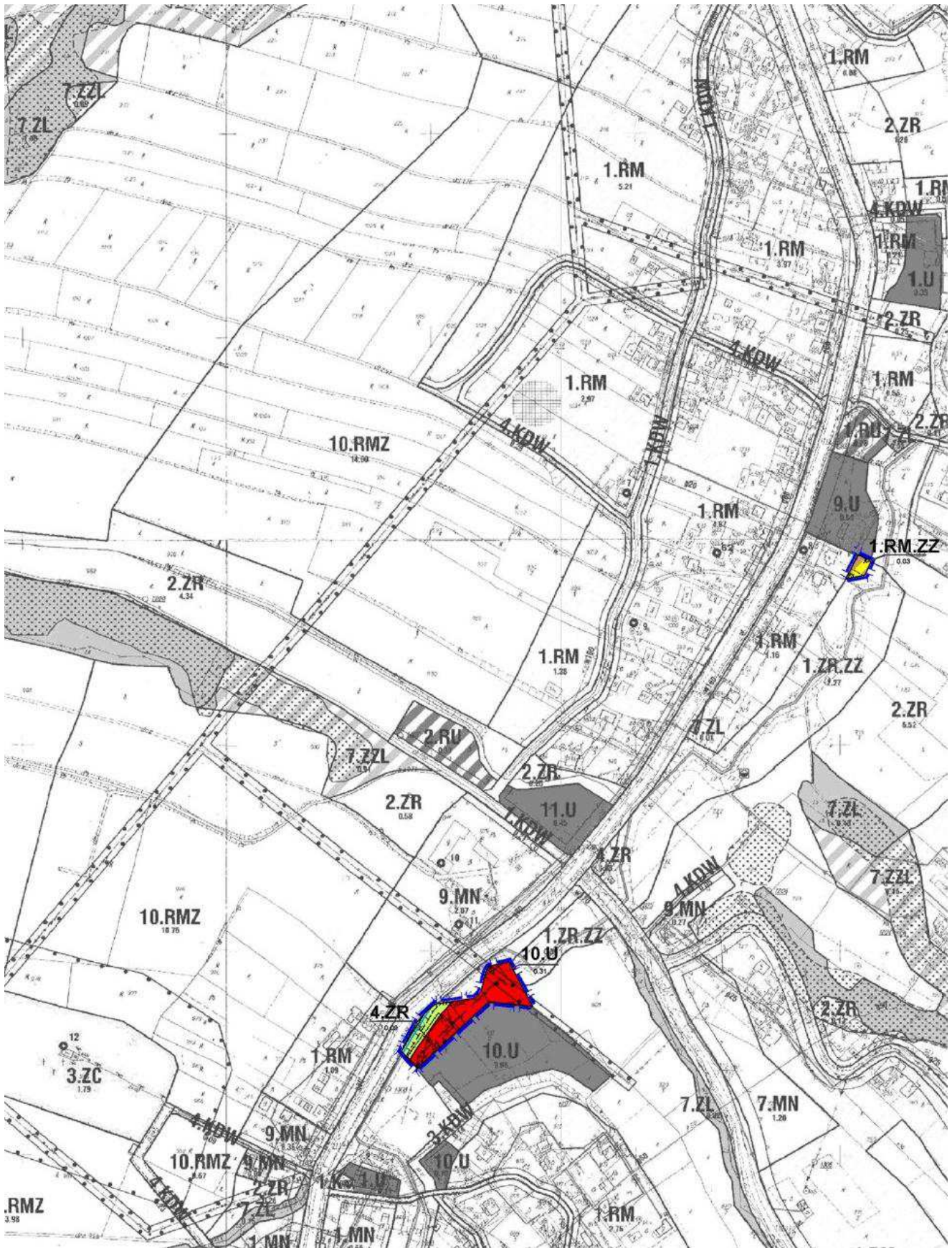
7.



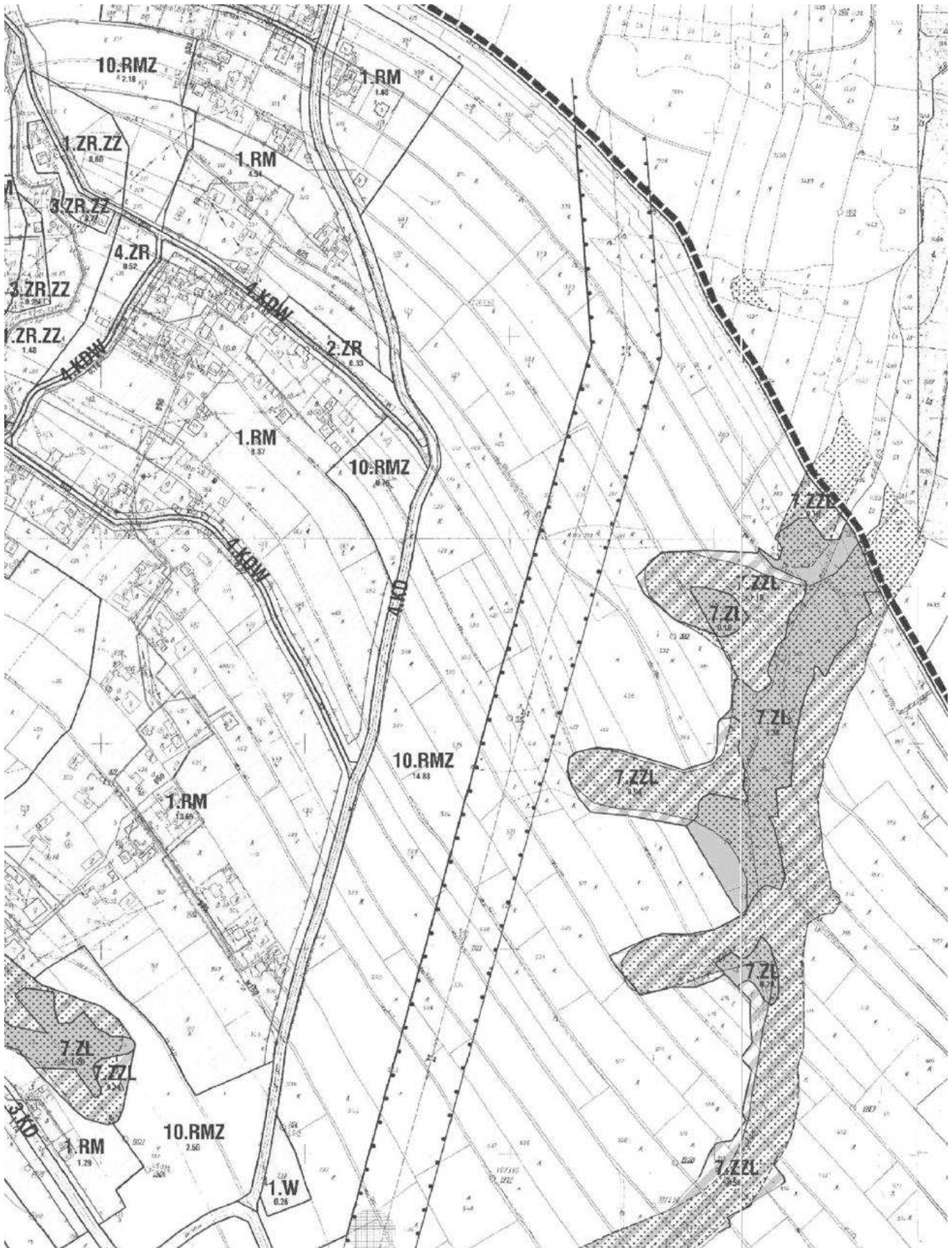
8.



10.



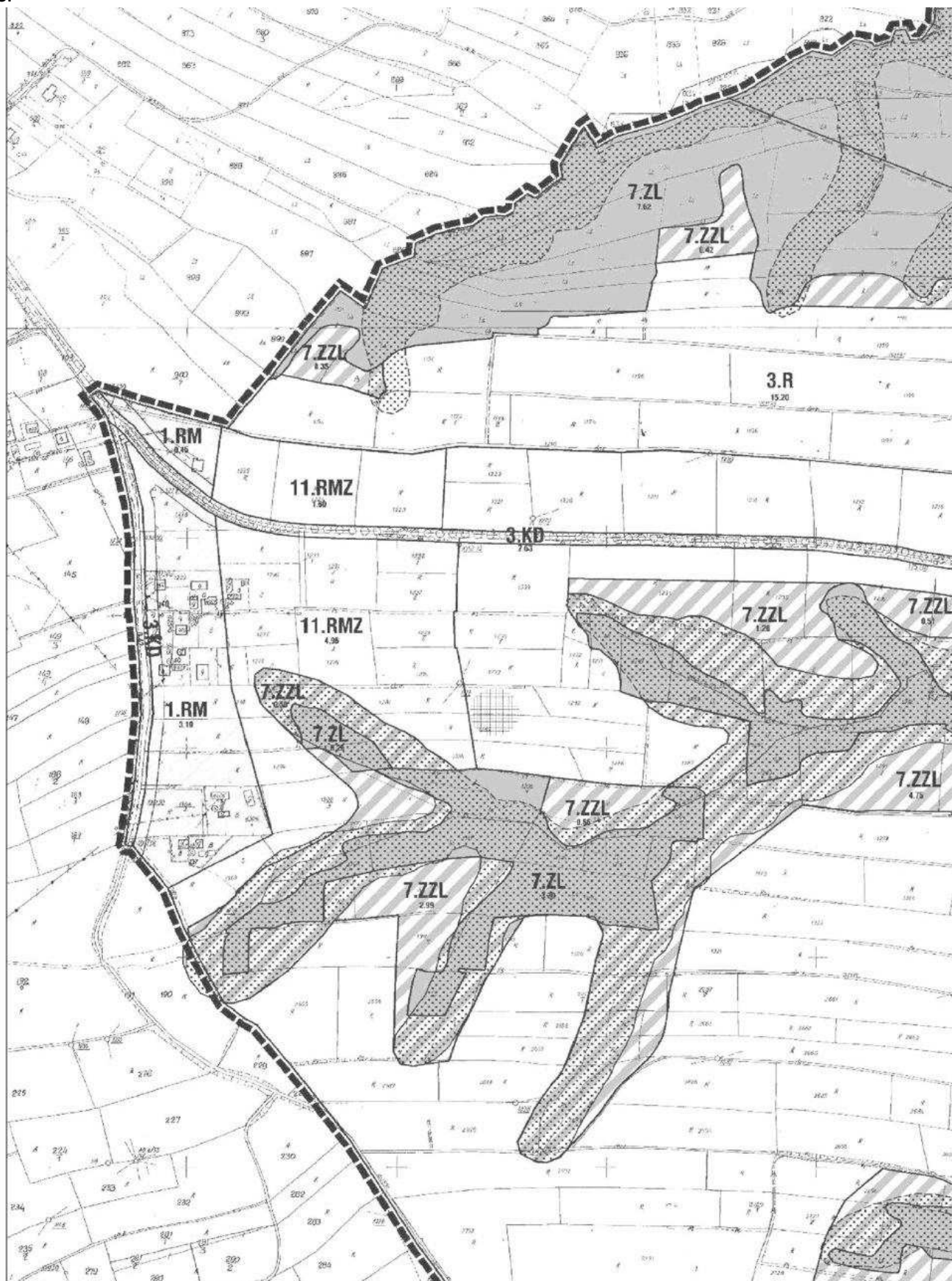
11.



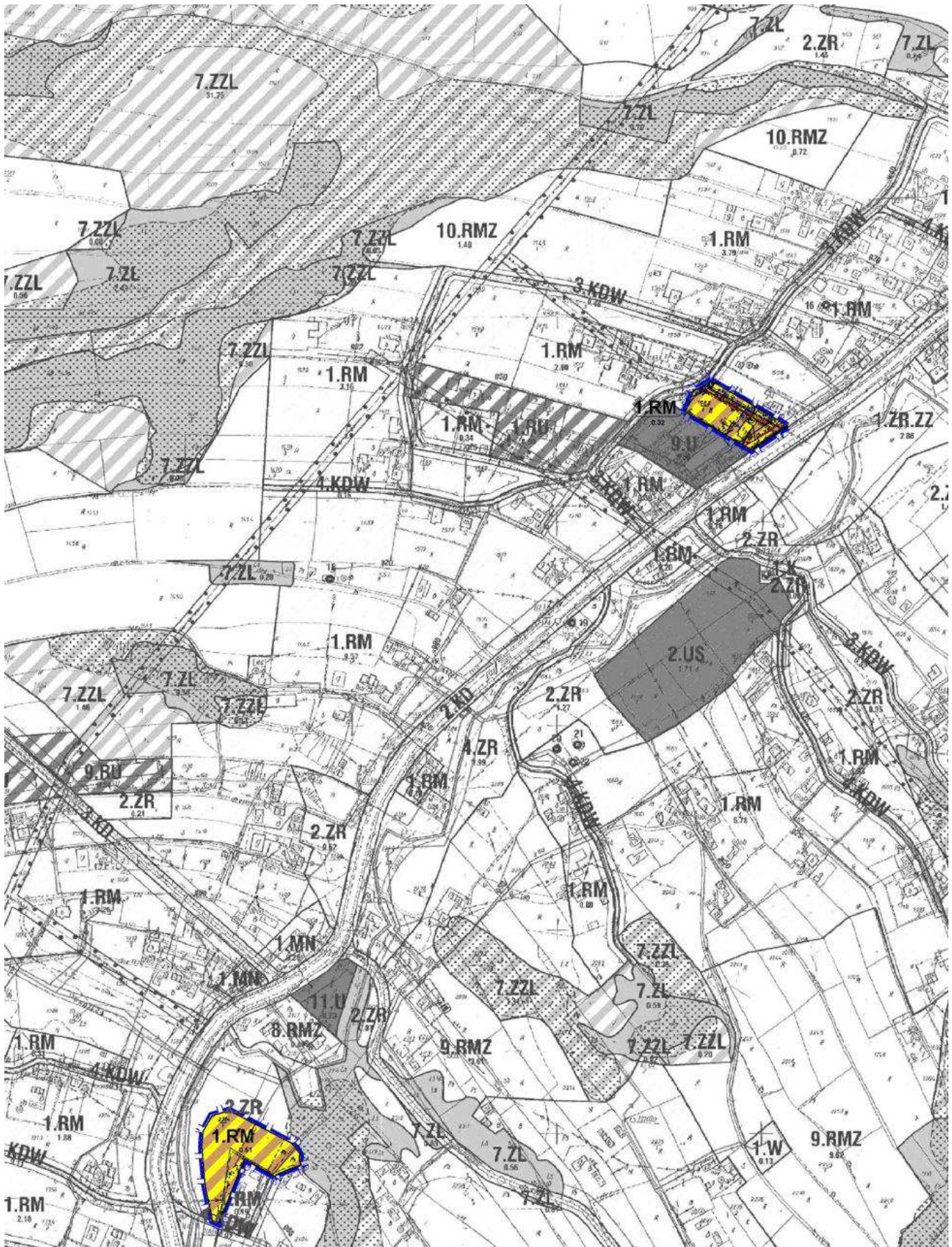
12.



13.



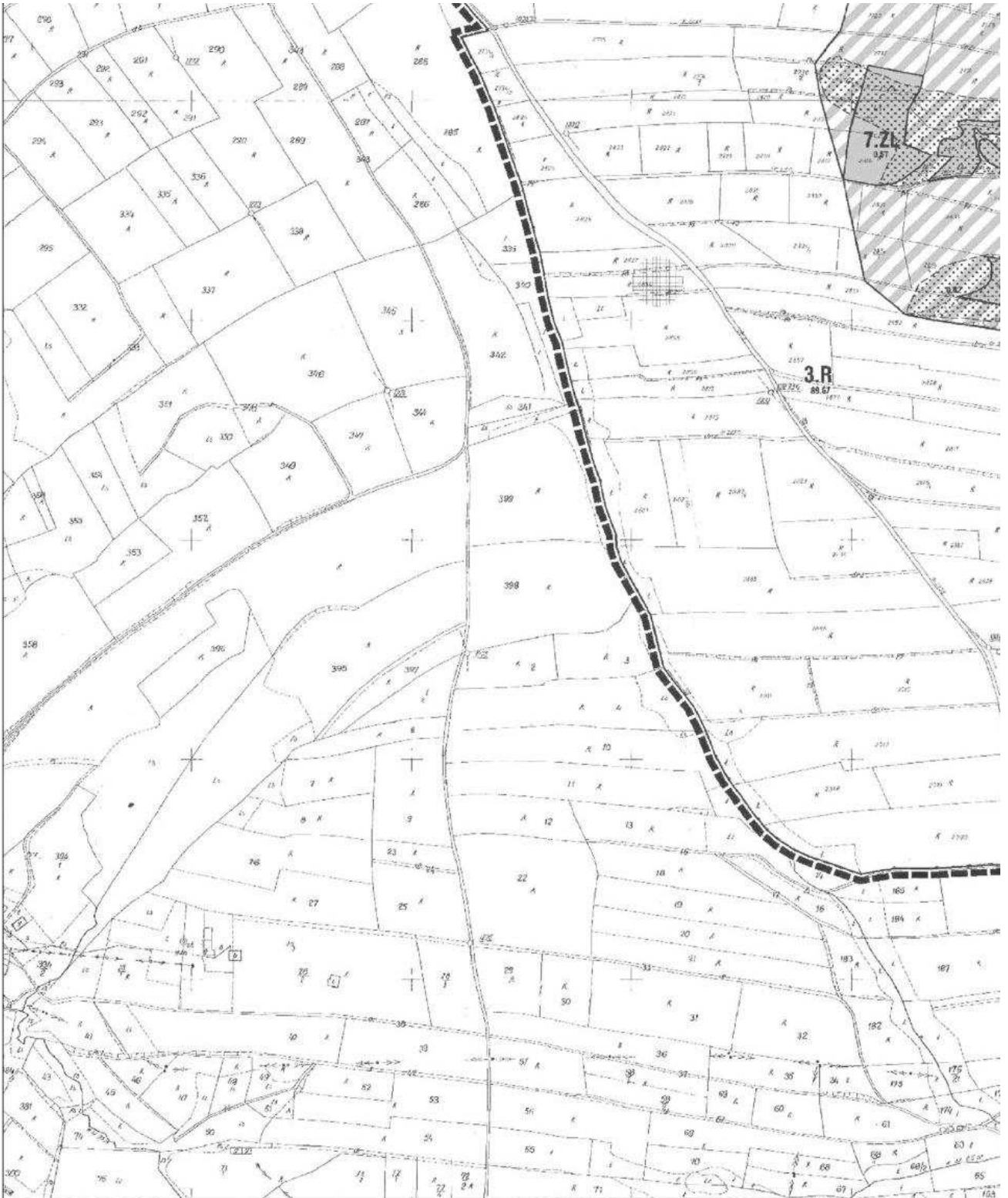
15.



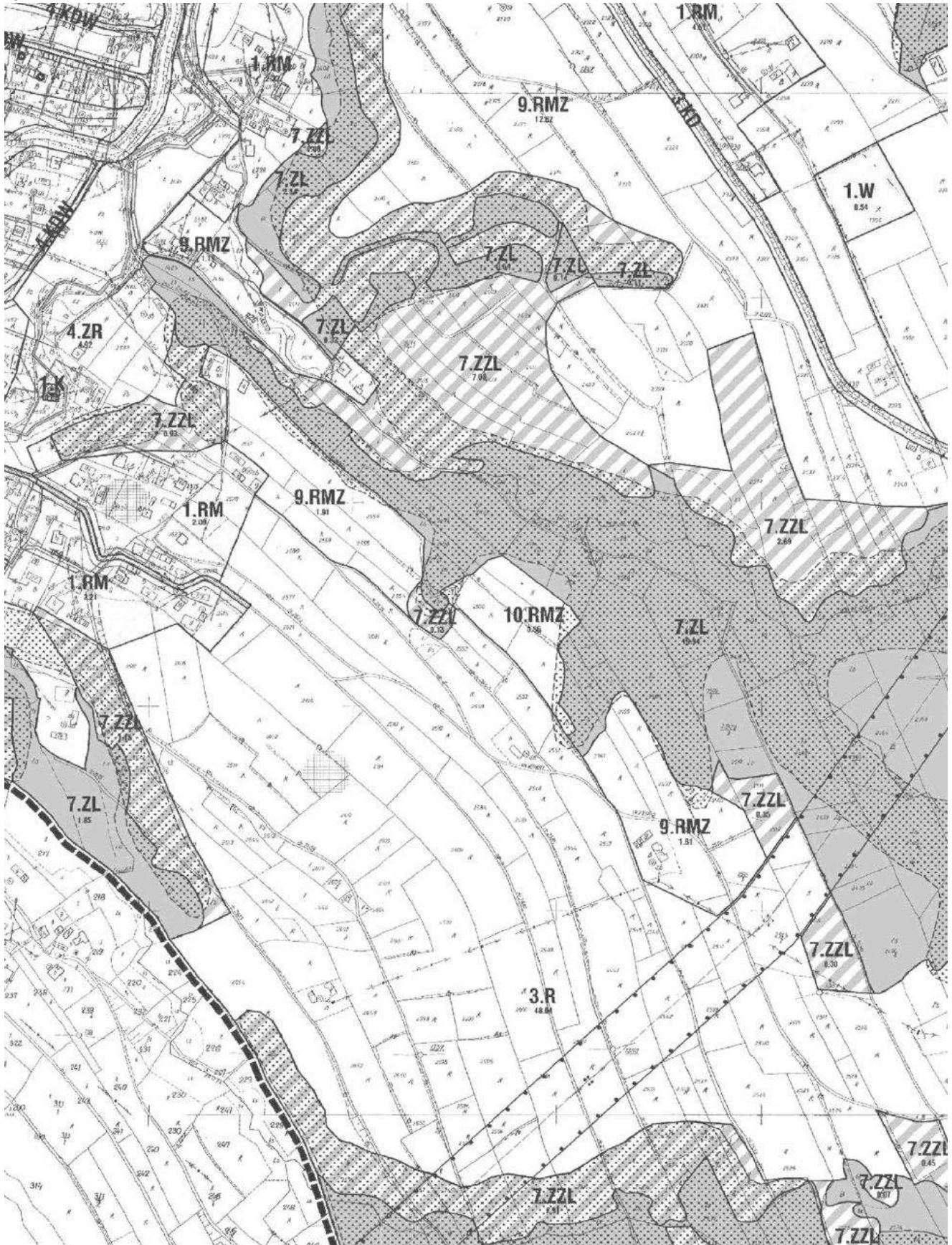
18.



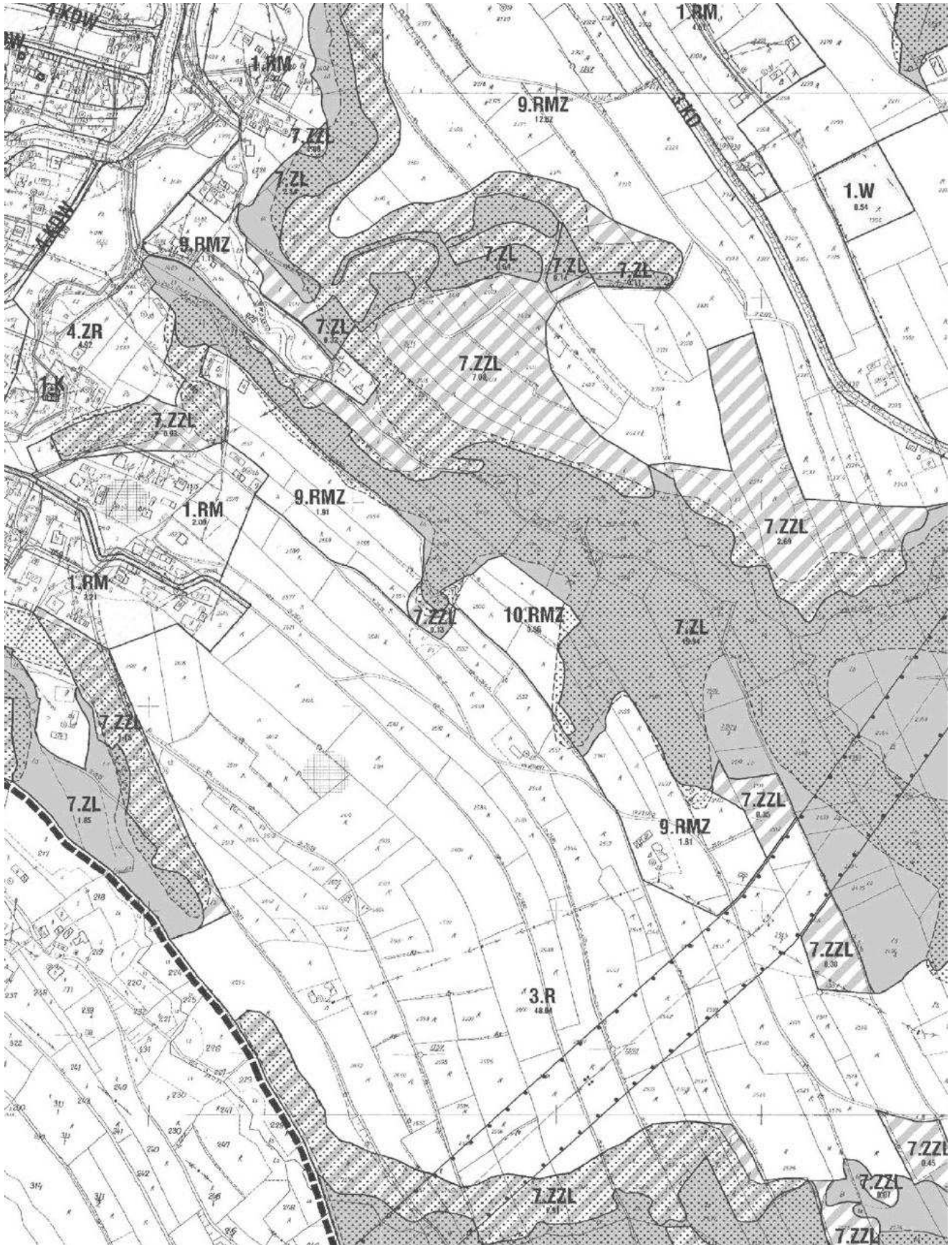
19.



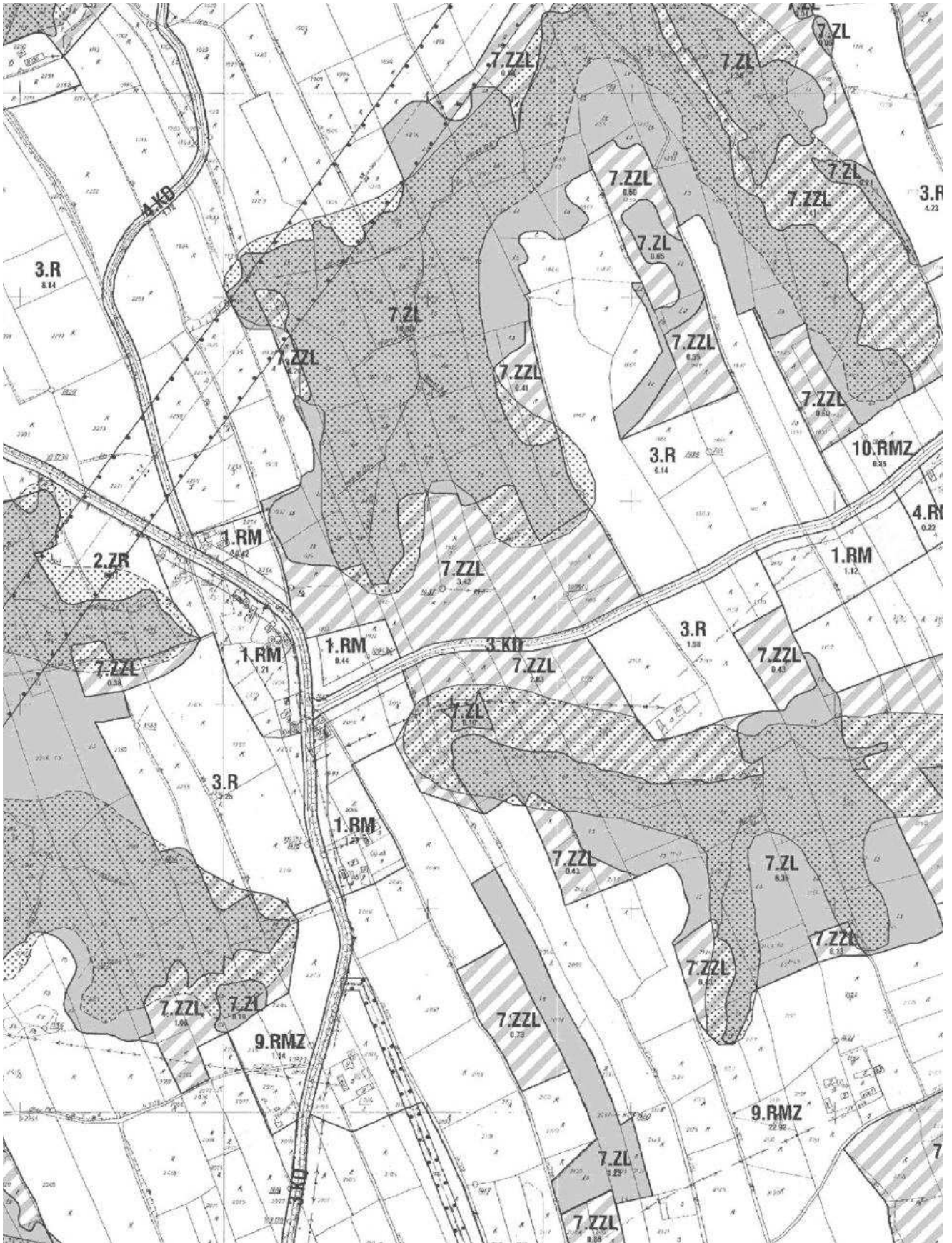
20.



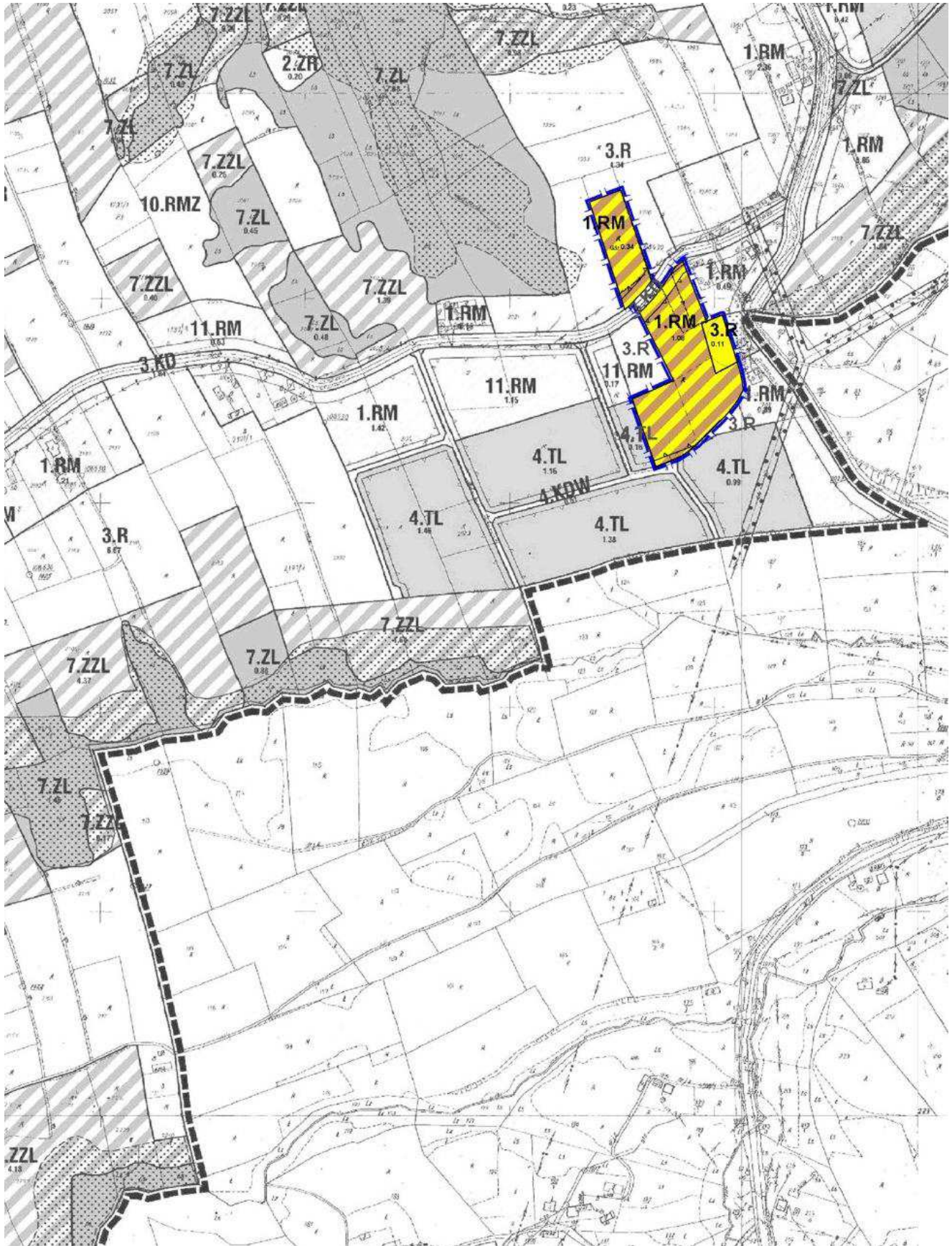
21.



22.



23.



24.



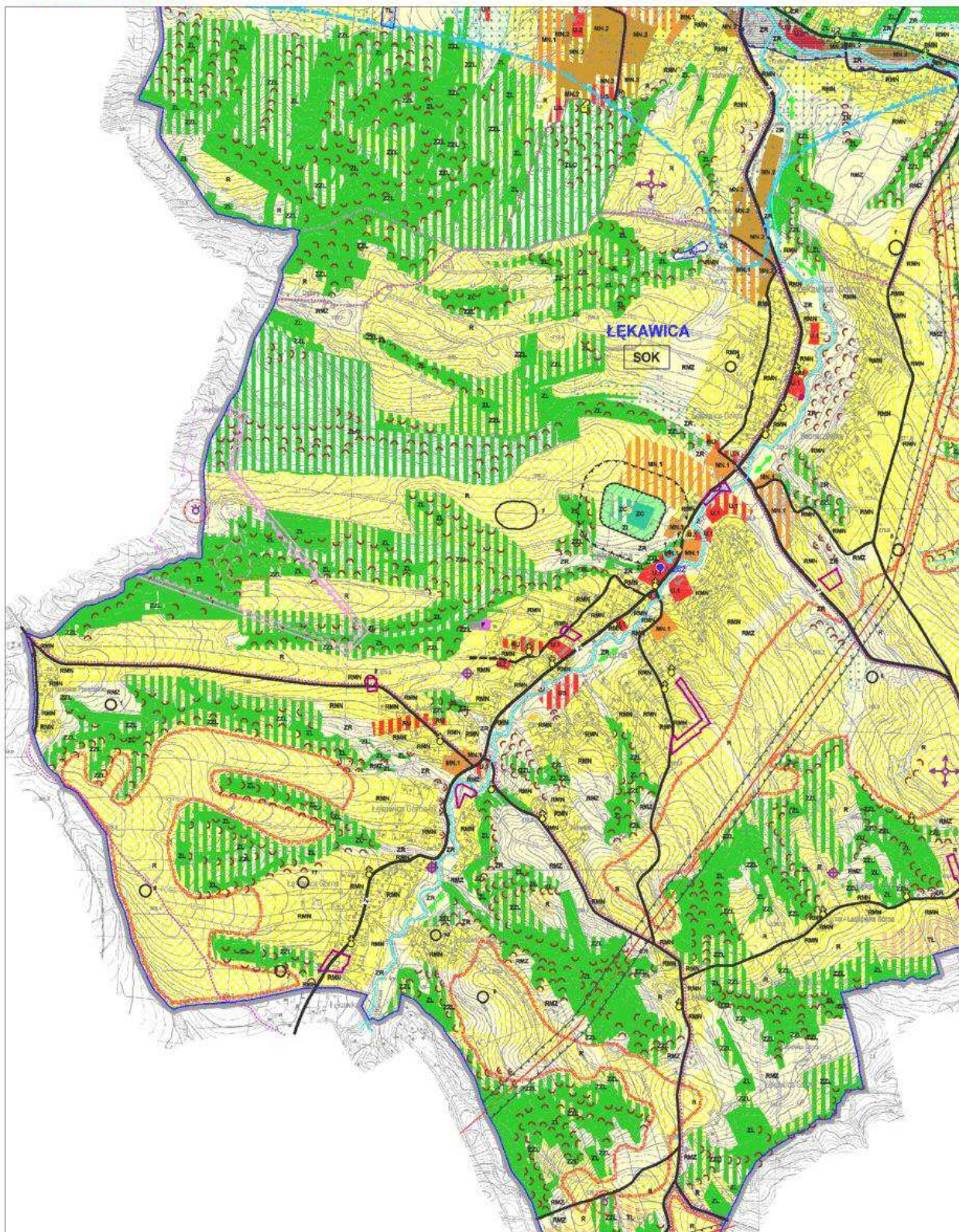
LEGENDA

USTALENIA PLANU

	GRANICA TERENU OBJĘTEGO PLANEM
	LINIE ROZGRANICZAJĄCE TERENY O RÓŻNYM PRZEZNACZENIU PODSTAWOWYM I DOPUSZCZALNYM
	TERENY ZABUDOWY MIESZKANIOWEJ JEDNORODZINNEJ
	TERENY ZABUDOWY MIESZKANIOWEJ JEDNORODZINNEJ ZNAJDUJĄCE SIĘ W OBSZARACH I TERENACH GÓRNICZYCH ZŁOŻA GAZU ZIEMNEGO
	TERENY ZABUDOWY LETNISKOWEJ
	TERENY ZABUDOWY LETNISKOWEJ ZNAJDUJĄCE SIĘ W OBSZARACH I TERENACH GÓRNICZYCH ZŁOŻA GAZU ZIEMNEGO
	TERENY ZABUDOWY USŁUGOWEJ
	TERENY USŁUG SPORTU I REKREACJI
	TERENY USŁUG KULTU RELIGIJNEGO
	TERENY ROLNICZE
	TERENY ROLNICZE ZNAJDUJĄCE SIĘ W OBSZARACH I TERENACH GÓRNICZYCH ZŁOŻA GAZU ZIEMNEGO
	TERENY OBSŁUGI PRODUKCJI W GOSPODARSTWACH ROLNYCH, HODOWLANYCH, OGRODNICZYCH ORAZ GOSP. LEŚNYCH I RYBACKICH
	TERENY ZABUDOWY ZAGRODOWEJ W GOSPODARSTWACH ROLNYCH, HODOWLANYCH I OGRODNICZYCH
	TERENY ZABUDOWY ZAGRODOWEJ W GOSPODARSTWACH ROLNYCH, HODOWLANYCH I OGRODNICZYCH ZNAJDUJĄCE SIĘ W OBSZARACH I TERENACH GÓRNICZYCH ZŁOŻA GAZU ZIEMNEGO
	TERENY ZABUDOWY ZAGRODOWEJ W GOSPODARSTWACH ROLNYCH HODOWLANYCH I OGRODNICZYCH ZAGROŻONE POWODZIĄ
	TERENY ROLNICZE, W KTÓRYCH NIE WYKLUCZA SIĘ ZABUDOWY
	TERENY ROLNICZE, W KTÓRYCH NIE WYKLUCZA SIĘ ZABUDOWY ZNAJDUJĄCE SIĘ W OBSZARACH I TERENACH GÓRNICZYCH ZŁOŻA GAZU ZIEMNEGO
	TERENY OBIEKTÓW PRODUKCYJNYCH, SKŁADÓW I MAGAZYNÓW
	TERENY OBIEKTÓW PRODUKCYJNYCH, SKŁADÓW I MAGAZYNÓW ZNAJDUJĄCE SIĘ W OBSZARACH I TERENACH GÓRNICZYCH ZŁOŻA GAZU ZIEMNEGO

25.

**WYRYS ZE STUDIUM UWARUNKOWAŃ I KIERUNKÓW
ZAGOSPODAROWANIA PRZESTRZENNEGO GMINY SKRZYSZÓW
w skali 1 : 10 000**



26.



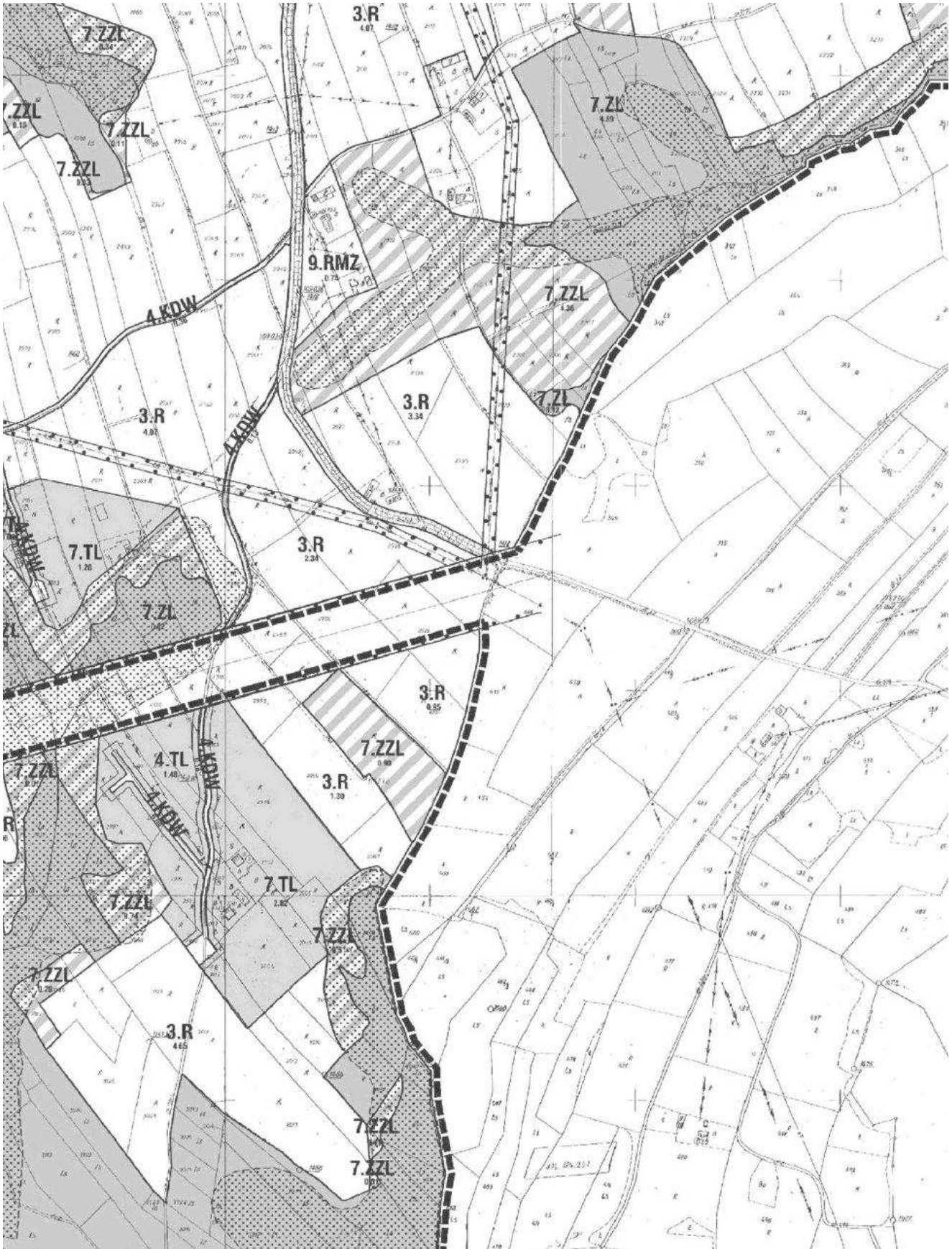
UNIAKROWANNA ZAGOSPODAROWANIA PRZESTRZENNEGO	MIERUNIO ZAGOSPODAROWANIA PRZESTRZENNEGO
<p>I. Uwarunkowania i ograniczenia wynikające ze środowiska naturalnego</p> <p>1. Znaczący środowiska naturalnego</p> <ul style="list-style-type: none"> klasy (BII) ograniczenia pozostałe <p>Wody powierzchniowe</p> <ul style="list-style-type: none"> potoki - rzeki wody stojące <p>Stwierca naturalne - uśrednionowa ziola</p> <ul style="list-style-type: none"> zbiórki ziemnego trawienia naturalnego (płaskie wydłużone) torfu <p>Stwierca roślinna</p> <ul style="list-style-type: none"> lasy kompleksy użytków zielonych <p>2. Obszary naturalnych zagrożeń</p> <ul style="list-style-type: none"> zbiórki małych i średnich powodziowych tereny zagrożone podtopieniami tereny erozyjne i zagrożone osunięciem i awersyjnymi okresy powodzi - uśrednionowa w 2010 roku <p>II. Tereny i obszary środowiska przyrodniczo - kulturowego Obszary na podstawie przepisów odrębnych</p> <ul style="list-style-type: none"> lasy ochronne granice Obszaru Chronionego Krajobrazu Pogórza Odnowionego granice Jednostki Chronionego Krajobrazu Chronionego Krajobrazu pomniki przyrody ożywionej/nieożywionej stanowiska roślin chronionych obszary wpisane do rejestru zabytków obiekty kultury, kapitał w sztuce, zabytki czynniki stanowiska archeologiczne <p>III. Uwarunkowania wynikające z istniejącego zaopatrzenia</p> <ul style="list-style-type: none"> tereny zabudowy mieszkalnej tereny zabudowy zagrodowej i mieszkalnej jednorodzinnej tereny usług publicznych i komercyjnych tereny usług komercyjnych wraz z zabudową mieszkalną tereny usług komercyjnych wraz z zabudową produkcyjną tereny produkcji: składów i magazynów tereny obsługi produkcji rolniczej tereny rekreacji indywidualnej tereny sportu tereny cmentarzy <p>IV. Uwarunkowania komercyjnie i infrastrukturalne</p> <ul style="list-style-type: none"> drogi krajowe drogi powiatowe drogi gminne strzałki ścieżki rowerowe szlaki turystyczne linia elektroenergetyczna wysokiego napięcia magistrale gazowe tereny zmieszane łecze wody tereny parkingów regionalnych obszary szczytów i zbudowane wraz ze stacjami technicznymi 	<p>I. Usłatacja dotyczące zmian w strukturze przestrzennej gminy oraz przepisanie terenów</p> <p>1. Obszary porządkowania na drodze usłatacji i przekształceń zabudowy</p> <ul style="list-style-type: none"> mieszkalniowa, jednorodzinna z zagrodową mieszkalniowa, jednorodzinna z usługami zagrodowa i mieszkalniowa, jednorodzinna tereny usług publicznych i komercyjnych tereny usług komercyjnych wraz z zabudową mieszkalną tereny usług komercyjnych wraz z zabudową produkcyjną produkcyjne: składów i magazynów obsługa produkcji rolniczej rekreacji indywidualnej sportu <p>2. Obszary porządkowania terenów zielonych</p> <ul style="list-style-type: none"> cmentarzy zabudowa usłatająca zieleni izolacyjna <p>3. Obszary rozwoju terenów zabudowy</p> <ul style="list-style-type: none"> mieszkalniowa, jednorodzinna z zagrodową mieszkalniowa, jednorodzinna z usługami zagrodowa i mieszkalniowa, jednorodzinna tereny usług publicznych i komercyjnych tereny usług komercyjnych wraz z zabudową mieszkalną tereny usług komercyjnych wraz z zabudową produkcyjną usługowo - handlowe z przeznaczeniem pod obsłogę wielkopowierzchniową produkcyjne: składów i magazynów produkcyjno - usługowe produkcyjne z przeznaczeniem pod obsłogę wykorzystującą energię elektryczną (ogrzewanie, klimatyzacja) obsługa produkcji rolniczej kurortu rekreacji indywidualnej sportu <p>4. Obszary rozwoju terenów zielonych</p> <ul style="list-style-type: none"> cmentarzy <p>II. Kierunki kształtowania rolniczej i leśnej przestrzeni produkcyjnej</p> <ul style="list-style-type: none"> obszary rolniczej i leśnej produkcyjnej rolnicza obszarowa produkcyjna - sfera z zamierzonym wprowadzeniem zabudowy kubaturowej tereny obszarowej przestrzeni w których nie wyłącza się zabudowy zagrodowej tereny użytków zielonych tereny lasne tereny zalesień <p>III. Kierunki ochrony środowiska przyrodniczego jego zasobów i krajobrazu Obszary proponowane do objęcia ochroną</p> <ul style="list-style-type: none"> obszary chronione wód powierzchniowych (tereny podtopienia) strefa ochronna bezpieczeństwa wodnego dla miasta Dąbrowy obszary ochrony bezpieczeństwa wódnych (Ciepła Wódka w Lubawie) obszary odciepne obszary przyrody nieożywionej obszary przyrody ekologicznej obszary między regionalnego krajobrazu ekologicznego (Pogórze Małopolskie - Północna Małopolska) <p>IV. Kierunki ochrony dziedzictwa kulturowego</p> <p>1. Obszary proponowane do objęcia ochroną</p> <ul style="list-style-type: none"> obszary <p>2. Proponowana strefa ochrony widokowej obiektu wpisane do rejestru zabytków - do obiektu wpisane do rejestru zabytków: Kaplica Parafialna w Stryszowie</p> <p>3. Proponowane formy ochrony krajobrazu kulturowego wg metody JARZ-PLAN</p> <ul style="list-style-type: none"> strefa ochrony krajobrazu



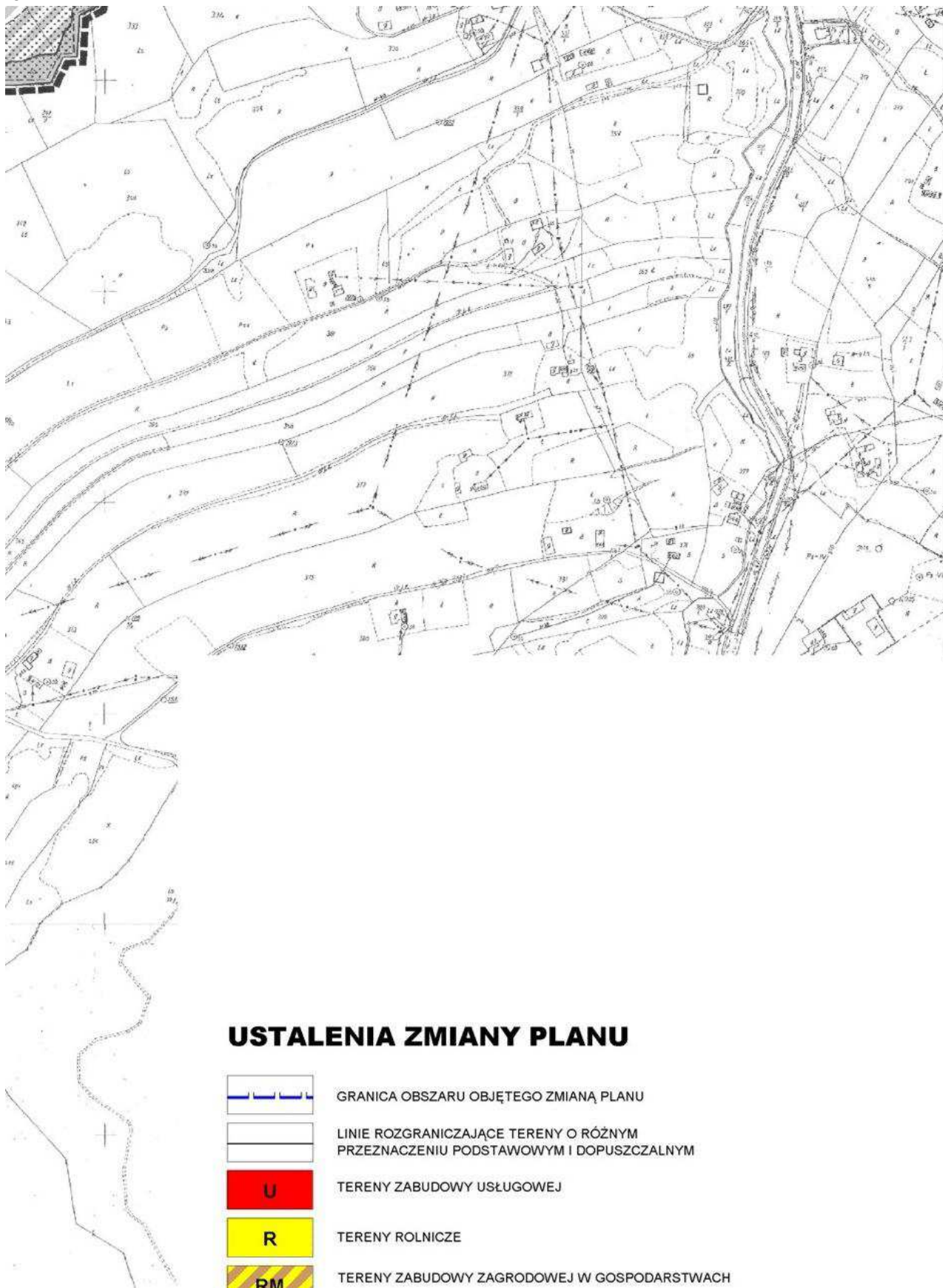
27.



28.



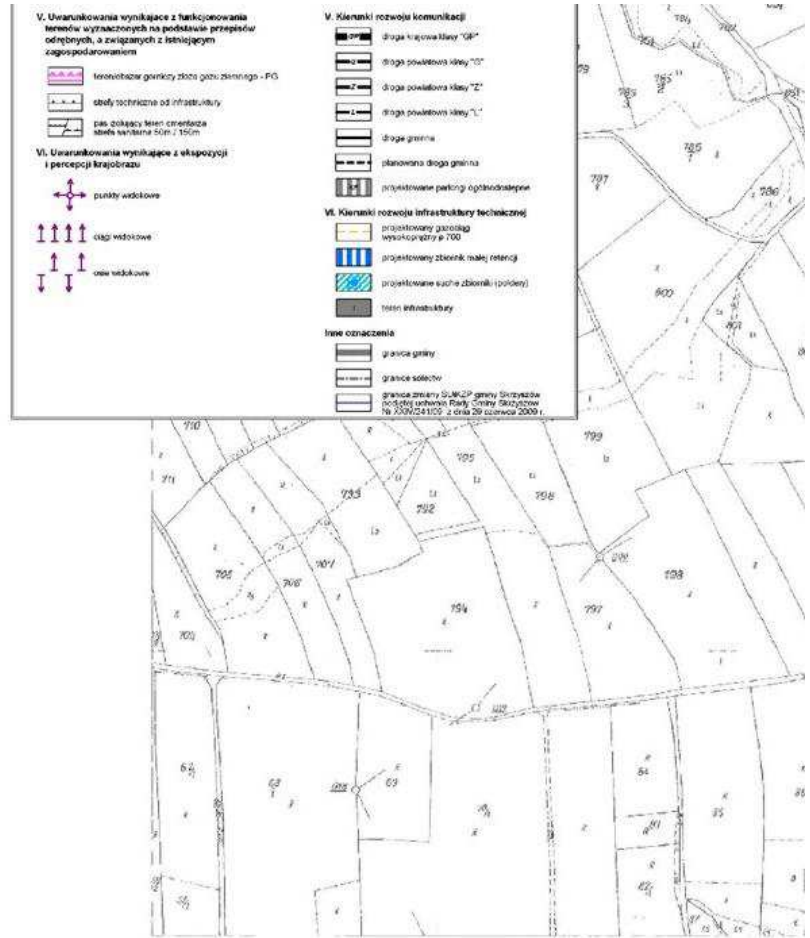
29.



30.

PG.ZL	OBSZAR I TEREN GÓRNICZY ZŁOŻ KRUSZYWA NATURALNEGO Z DOCELOWĄ REKULTYWACJĄ W KIERUNKU LEŚNYM
PG.RMZ	OBSZAR I TEREN GÓRNICZY ZŁOŻ KRUSZYWA NATURALNEGO Z DOCELOWĄ REKULTYWACJĄ W KIERUNKU ROLNICZYM
ZN	TERENY ZIELENI OBJĘTE FORMĄ OCHRONY PRZYRODY ZGODNIE Z PRZEPISAMI O OCHRONIE PRZYRODY
ZL	TERENY LEŚNE
ZL.PG	TERENY LEŚNE ZNAJDUJĄCE SIĘ W OBSZARACH I TERENACH GÓRNICZYCH ZŁOŻA GAZU ZIEMNEGO
ZL.ZZ	TERENY LEŚNE ZAGROŻONE POWODZIĄ
ZZL	TERENY ZALEŚIEN
ZZL.PG	TERENY ZALEŚIEN ZNAJDUJĄCE SIĘ W OBSZARACH I TERENACH GÓRNICZYCH ZŁOŻA GAZU ZIEMNEGO
ZP	TERENY ZIELENI PARKOWEJ
ZI	TERENY ZIELENI IZOLACYJNEJ
ZC	TERENY CMENTARZY
ZR	TERENY ZIELENI NIEURZĄDZONEJ
ZR.PG	TERENY ZIELENI NIEURZĄDZONEJ ZNAJDUJĄCE SIĘ W OBSZARACH I TERENACH GÓRNICZYCH ZŁOŻA GAZU ZIEMNEGO
ZR.ZZ	TERENY ZIELENI NIEURZĄDZONEJ ZAGROŻONE POWODZIĄ
WS	TERENY WÓD POWIERZCHNIOWYCH ŚRÓDLĄDOWYCH
WS.PG	TERENY WÓD POWIERZCHNIOWYCH ŚRÓDLĄDOWYCH ZNAJDUJĄCE SIĘ W OBSZARACH I TERENACH GÓRNICZYCH ZŁOŻA GAZU ZIEMNEGO
KD	TERENY DRÓG PUBLICZNYCH
KDW	TERENY DRÓG WEWNĘTRZNYCH
KP	TERENY OBSŁUGI KOMUNIKACJI
KPL	TERENY OBSŁUGI KOMUNIKACJI LOTNICZEJ
G	TERENY INFRASTRUKTURY GAZOWNICZEJ
W	TERENY INFRASTRUKTURY WODOCIĄGOWEJ
K	TERENY INFRASTRUKTURY KANALIZACYJNEJ
T	TERENY INFRASTRUKTURY TELEKOMUNIKACYJNEJ
O	TERENY GOSPODAROWANIA ODPADAMI
-----	ŚCIEŻKA ROWEROWA
---v---	MAKSYMALNA NIEPRZEKRĄCZALNA LINIA ZABUDOWY
----	PROPONOWANE PODZIAŁY DZIAŁEK

31.



ENNEGO MGPP S.A.

tel. (0-14) 626 38 90

ODAROWANIA
SZÓW

skala 1: 2000

Tarnów
2011 r.

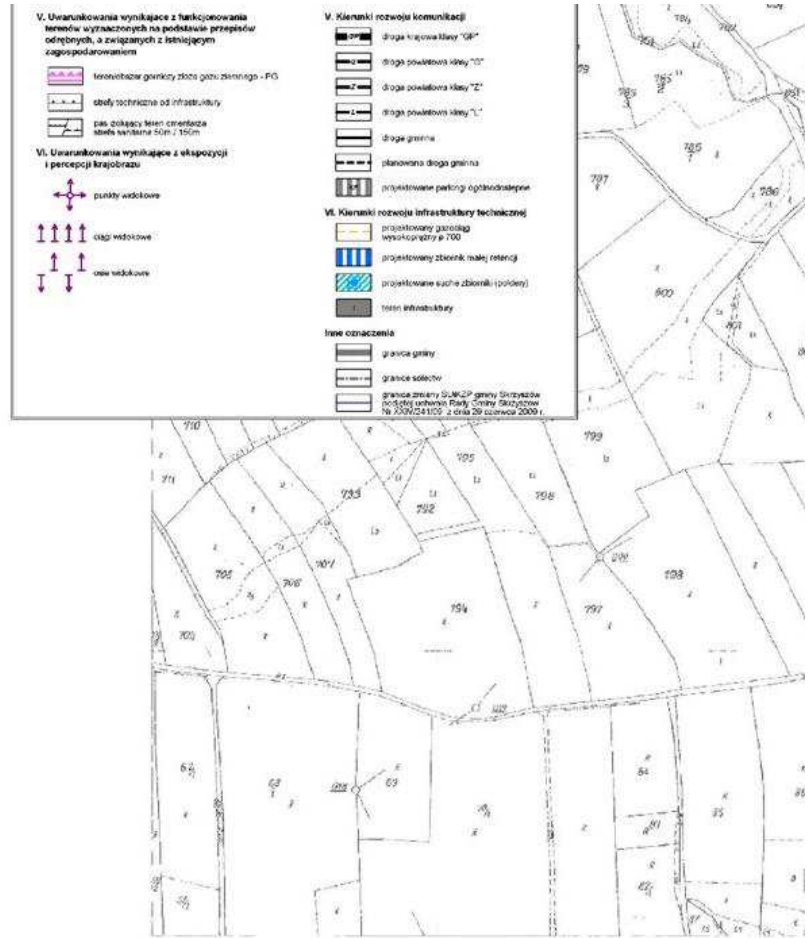
SKALA 1 : 2000



cz.5

ZAŁĄCZNIK NR 2 CZĘŚĆ 5
ZADANIA GMINY SKRZYSZÓW
16 WRZEŚNIA 2011 ROKU

32.



ENNEGO MGPP S.A.
tel. (0-14) 626 38 90
DDAROWANIA
'SZÓW
skala 1: 2000
Tarnów 2011 r.

SKALA 1 : 2000



cz.5

ZAŁĄCZNIK NR 2 CZĘŚĆ 5
ŁADY GMINY SKRZYSZÓW
16 WRZEŚNIA 2011 ROKU

33.



cz.4

ZAŁĄCZNIK NR 2 CZĘŚĆ 4
DO UCHWAŁY RADY GMINY SKRZYSZÓW
NR IX/94/11 Z DNIA 16 WRZEŚNIA 2011 ROKU

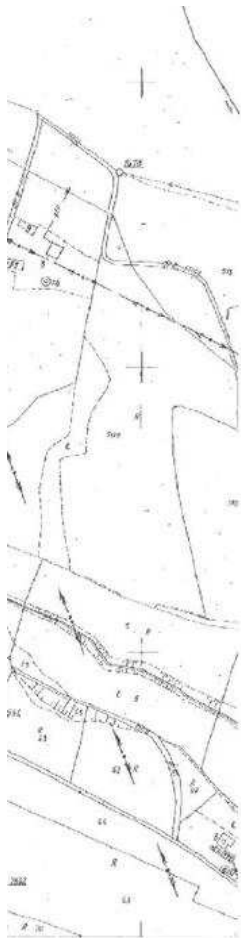
34.



cz.3

ZAŁĄCZNIK NR 2 CZĘŚĆ 3
DO UCHWAŁY RADY GMINY SKRZYSZÓW
NR IX/94/11 Z DNIA 16 WRZEŚNIA 2011 ROKU

35.



	ROLNYCH, HODOWLANYCH I OGRODNICZYCH
	TERENY ZIELENI NIEURZĄDZONEJ
	MAKSYMALNA NIEPRZEKRACZALNA LINIA ZABUDOWY
	PROPONOWANY PODZIAŁ DZIAŁEK

OZNACZENIA DODATKOWE



















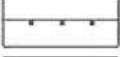



	TERENY OSUWISKOWE
	LINIE ENERGETYCZNE
	ISTNIEJĄCA SIEĆ GAZOCIĄGOWA
	PROJEKTOWANA SIEĆ KANALIZACYJNA
	PROJEKTOWANA SIEĆ WODOCIĄGOWA
	GRANICE PASÓW TECHNICZNYCH OD SIECI INFRASTRUKTURY TECHNICZNEJ
	CIEK WODNY

cz.2

ZAŁĄCZNIK NR 2 CZĘŚĆ 2
DO UCHWAŁY RADY GMINY SKRZYSZÓW
NR IX/94/11 Z DNIA 16 WRZEŚNIA 2011 ROKU

36.

OZNACZENIA DODATKOWE

	LOKALNY ZBIORNIK WÓD PODZIEMNYCH RYNNY PODKARPACKIEJ (GRANICA PRZYBLIŻONA)
	JASTRZĘBSKO - ŻDŹARSKI OBSZAR CHRONIONEGO KRAJOBRAZU
	OBSZAR CHRONIONEGO KRAJOBRAZU POGÓRZA CIĘŻKOWICKIEGO
	PROJEKTOWANA STREFA ZEWNĘTRZNA OCHRONY POŚREDNIEJ UJĘCIA WODY DLA MIASTA DĘBICY
	TERENY PODTOPIEŃ
	TERENY OSUWISKOWE
	POMNIK PRZYRODY
	REJESTROWANY ZABYTEK
	STANOWISKA ARCHEOLOGICZNE
	ZASIĘG OBSZARÓW I TERENÓW GÓRNICZYCH
	LINIE ENERGETYCZNE
	ISTNIEJĄCA SIEĆ WODOCIĄGOWA
	ISTNIEJĄCA SIEĆ GAZOCIĄGOWA
	ISTNIEJĄCA SIEĆ KANALIZACYJNA
	PROJEKTOWANA SIEĆ KANALIZACYJNA
	PROJEKTOWANA SIEĆ WODOCIĄGOWA
	ODWIERTY GAZOWE CZYNNY
	ODWIERTY GAZOWE NIECZYNNE
	GRANICE PASÓW TECHNICZNYCH OD SIECI INFRASTRUKTURY TECHNICZNEJ LUB PAS IZOLUJĄCY TEREN CMENTARNY
	STREFA OCHRONY BEZPOŚREDNIEJ UJĘCIA WODY PODZIEMNEJ
	STREFA OCHRONY POŚREDNIEJ UJĘCIA WODY PODZIEMNEJ
	OBIEKT Z EWIDENCJI OBIEKTÓW ZABYTKOWYCH




cz.1

ZAŁĄCZNIK NR 2 CZĘŚĆ 1
DO UCHWAŁY RADY GMINY SKRZYSZÓW
NR IX/94/11 Z DNIA 16 WRZEŚNIA 2011 ROKU


























USTALENIA ZMIANY PLANU





















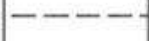
	GRANICA OBSZARU OBJĘTEGO ZMIANĄ PLANU
	LINIE ROZGRANICZAJĄCE TERENY O RÓŻNYM PRZEZNACZENIU PODSTAWOWYM I DOPUSZCZALNYM
	TERENY ZABUDOWY USŁUGOWEJ
	TERENY ROLNICZE
	TERENY ZABUDOWY ZAGRODOWEJ W GOSPODARSTWACH ROLNYCH, HODOWLANÝCH I OGRODNICZYCH
	TERENY ZIELENI NIEURZĄDZONEJ
	MAKSYMALNA NIEPRZEKRACZALNA LINIA ZABUDOWY
	PROPONOWANY PODZIAŁ DZIAŁEK

OZNACZENIA DODATKOWE























	TERENY OSUWISKOWE
	LINIE ENERGETYCZNE
	ISTNIEJĄCA SIEĆ GAZOCIĄGOWA
	PROJEKTOWANA SIEĆ KANALIZACYJNA
	PROJEKTOWANA SIEĆ WODOCIĄGOWA
	GRANICE PASÓW TECHNICZNYCH OD SIECI INFRASTRUKTURY TECHNICZNEJ
	CIEK WODNY

USTALENIA PLANU

	GRANICA TERENU OBJĘTEGO PLANEM
	LINIE ROZGRANICZAJĄCE TERENY O RÓŻNYM PRZEZNACZENIU PODSTAWOWYM I DOPUSZCZALNYM
	TERENY ZABUDOWY MIESZKANIOWEJ JEDNORODZINNEJ
	TERENY ZABUDOWY MIESZKANIOWEJ JEDNORODZINNEJ ZNAJDUJĄCE SIĘ W OBSZARACH I TERENACH GÓRNICZYCH ZŁOŻA GAZU ZIEMNEGO
	TERENY ZABUDOWY LETNISKOWEJ
	TERENY ZABUDOWY LETNISKOWEJ ZNAJDUJĄCE SIĘ W OBSZARACH I TERENACH GÓRNICZYCH ZŁOŻA GAZU ZIEMNEGO
	TERENY ZABUDOWY USŁUGOWEJ
	TERENY USŁUG SPORTU I REKREACJI
	TERENY USŁUG KULTU RELIGIJNEGO
	TERENY ROLNICZE
	TERENY ROLNICZE ZNAJDUJĄCE SIĘ W OBSZARACH I TERENACH GÓRNICZYCH ZŁOŻA GAZU ZIEMNEGO
	TERENY OBSŁUGI PRODUKCJI W GOSPODARSTWACH ROLNYCH, HODOWLANYCH, OGRODNICZYCH ORAZ GOSP. LEŚNYCH I RYBACKICH
	TERENY ZABUDOWY ZAGRODOWEJ W GOSPODARSTWACH ROLNYCH, HODOWLANYCH I OGRODNICZYCH
	TERENY ZABUDOWY ZAGRODOWEJ W GOSPODARSTWACH ROLNYCH, HODOWLANYCH I OGRODNICZYCH ZNAJDUJĄCE SIĘ W OBSZARACH I TERENACH GÓRNICZYCH ZŁOŻA GAZU ZIEMNEGO
	TERENY ZABUDOWY ZAGRODOWEJ W GOSPODARSTWACH ROLNYCH HODOWLANYCH I OGRODNICZYCH ZAGROŻONE POWODZIĄ
	TERENY ROLNICZE, W KTÓRYCH NIE WYKLUCZA SIĘ ZABUDOWY
	TERENY ROLNICZE, W KTÓRYCH NIE WYKLUCZA SIĘ ZABUDOWY ZNAJDUJĄCE SIĘ W OBSZARACH I TERENACH GÓRNICZYCH ZŁOŻA GAZU ZIEMNEGO
	TERENY OBIEKTÓW PRODUKCYJNYCH, SKŁADÓW I MAGAZYNÓW
	TERENY OBIEKTÓW PRODUKCYJNYCH, SKŁADÓW I MAGAZYNÓW ZNAJDUJĄCE SIĘ W OBSZARACH I TERENACH GÓRNICZYCH ZŁOŻA GAZU ZIEMNEGO
	OBSZAR I TEREN GÓRNICZY ZŁOŻ KRUZYWA NATURALNEGO Z DOCELOWĄ REKULTYWACJĄ W KIERUNKU LEŚNYM
	OBSZAR I TEREN GÓRNICZY ZŁOŻ KRUZYWA NATURALNEGO Z DOCELOWĄ REKULTYWACJĄ W KIERUNKU ROLNICZYM
	TERENY ZIELENI OBJĘTE FORMĄ OCHRONY PRZYRODY ZGODNIE Z PRZEPISAMI O OCHRONIE PRZYRODY
	TERENY LEŚNE
	TERENY LEŚNE ZNAJDUJĄCE SIĘ W OBSZARACH I TERENACH GÓRNICZYCH ZŁOŻA GAZU ZIEMNEGO
	TERENY LEŚNE ZAGROŻONE POWODZIĄ

	TERENY ZALESIEŃ
	TERENY ZALESIEŃ ZNAJDUJĄCE SIĘ W OBSZARACH I TERENACH GÓRNICZYCH ZŁOŻA GAZU ZIEMNEGO
	TERENY ZIELENI PARKOWEJ
	TERENY ZIELENI IZOLACYJNEJ
	TERENY CMENTARZY
	TERENY ZIELENI NIEURZĄDZONEJ
	TERENY ZIELENI NIEURZĄDZONEJ ZNAJDUJĄCE SIĘ W OBSZARACH I TERENACH GÓRNICZYCH ZŁOŻA GAZU ZIEMNEGO
	TERENY ZIELENI NIEURZĄDZONEJ ZAGROŻONE POWODZIĄ
	TERENY WÓD POWIERZCHNIOWYCH ŚRÓDLĄDOWYCH
	TERENY WÓD POWIERZCHNIOWYCH ŚRÓDLĄDOWYCH ZNAJDUJĄCE SIĘ W OBSZARACH I TERENACH GÓRNICZYCH ZŁOŻA GAZU ZIEMNEGO
	TERENY DRÓG PUBLICZNYCH
	TERENY DRÓG WEWNĘTRZNYCH
	TERENY OBSŁUGI KOMUNIKACJI
	TEREN OBSŁUGI KOMUNIKACJI LOTNICZEJ
	TERENY INFRASTRUKTURY GAZOWNICZEJ
	TERENY INFRASTRUKTURY WODOCIĄGOWEJ
	TERENY INFRASTRUKTURY KANALIZACYJNEJ
	TERENY INFRASTRUKTURY TELEKOMUNIKACYJNEJ
	TERENY GOSPODAROWANIA ODPADAMI
	ŚCIEŻKA ROWEROWA
	MAKSYMALNA NIEPRZEKRAČZALNA LINIA ZABUDOWY
	PROPONOWANE PODZIAŁY DZIAŁEK

OZNACZENIA DODATKOWE

	LOKALNY ZBIORNIK WÓD PODZIEMNYCH RYNNY PODKARPACKIEJ (GRANICA PRZYBLIŻONA)
	JASTRZĘBSKO - ŻDŹARSKI OBSZAR CHRONIONEGO KRAJOBRAZU
	OBSZAR CHRONIONEGO KRAJOBRAZU POGÓRZA CIĘŻKOWICKIEGO
	PROJEKTOWANA STREFA ZEWNĘTRZNA OCHRONY POŚREDNIEJ UJĘCIA WODY DLA MIASTA DĘBICY
	TERENY PODTOPIEŃ
	TERENY OSUWISKOWE
	POMNIK PRZYRODY
	REJESTROWANY ZABYTEK
	STANOWISKA ARCHEOLOGICZNE
	ZASIĘG OBSZARÓW I TERENÓW GÓRNICZYCH
	LINIE ENERGETYCZNE
	ISTNIEJĄCA SIEĆ WODOCIĄGOWA
	ISTNIEJĄCA SIEĆ GAZOCIĄGOWA
	ISTNIEJĄCA SIEĆ KANALIZACYJNA
	PROJEKTOWANA SIEĆ KANALIZACYJNA
	PROJEKTOWANA SIEĆ WODOCIĄGOWA
	ODWIERTY GAZOWE CZYNNE
	ODWIERTY GAZOWE NIECZYNNE
	GRANICE PASÓW TECHNICZNYCH OD SIECI INFRASTRUKTURY TECHNICZNEJ LUB PAS IZOLUJĄCY TEREN CMENTARNY
	STREFA OCHRONY BEZPOŚREDNIEJ UJĘCIA WODY PODZIEMNEJ
	STREFA OCHRONY POŚREDNIEJ UJĘCIA WODY PODZIEMNEJ
	OBIEKT Z EWIDENCJI OBIEKTÓW ZABYTKOWYCH

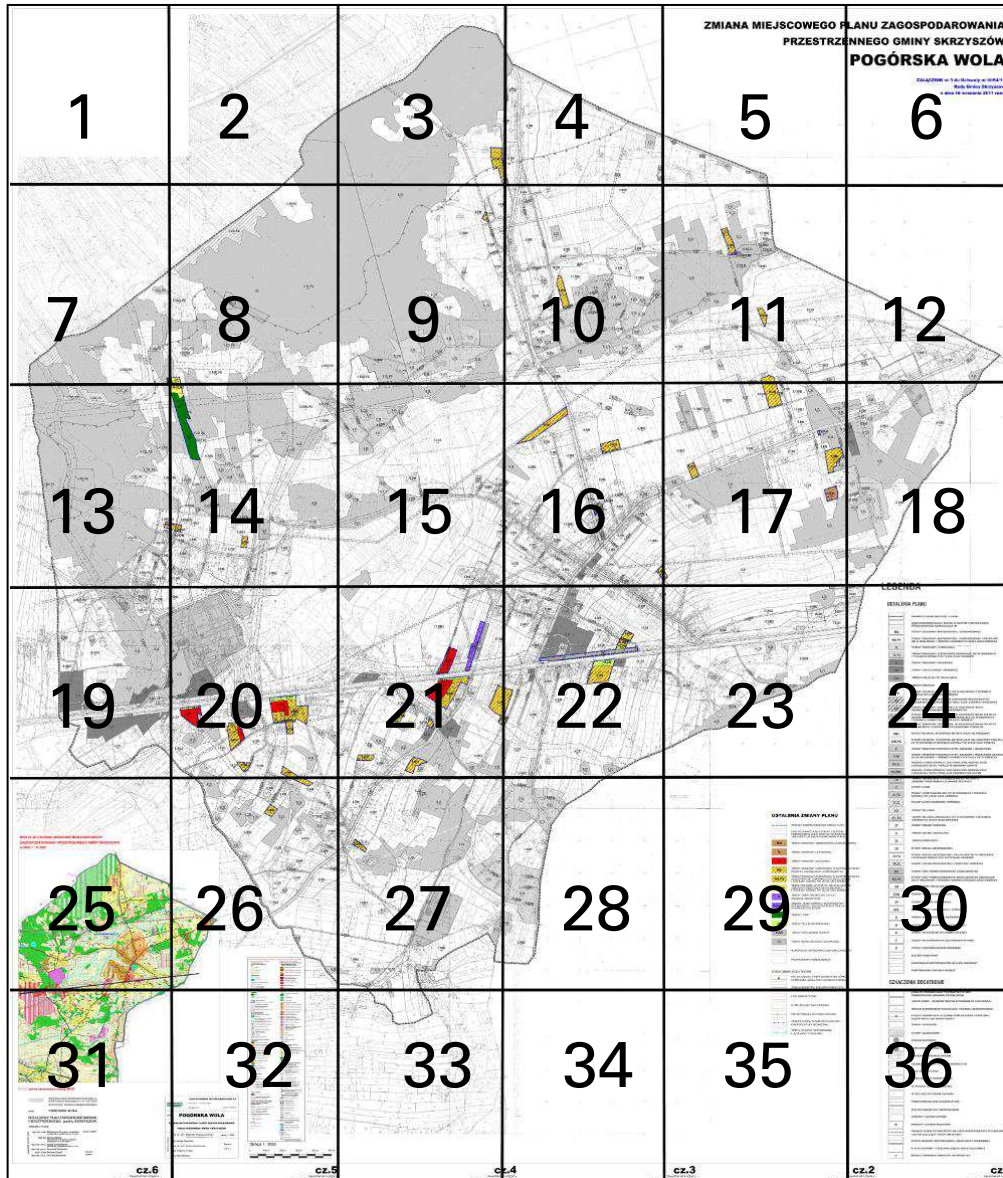
Przewodniczący Rady: **Bartłomiej Mąciór**

Załącznik nr 3
do uchwały Nr IX/94/11
Rady Gminy Skrzyszów
z dnia 16 września 2011 r.

**ZMIANA MIEJSCOWEGO PLANU ZAGOSPODAROWANIA PRZESTRZENNEGO GMINY SKRZYSZÓW –
POGÓRSKA WOLA**

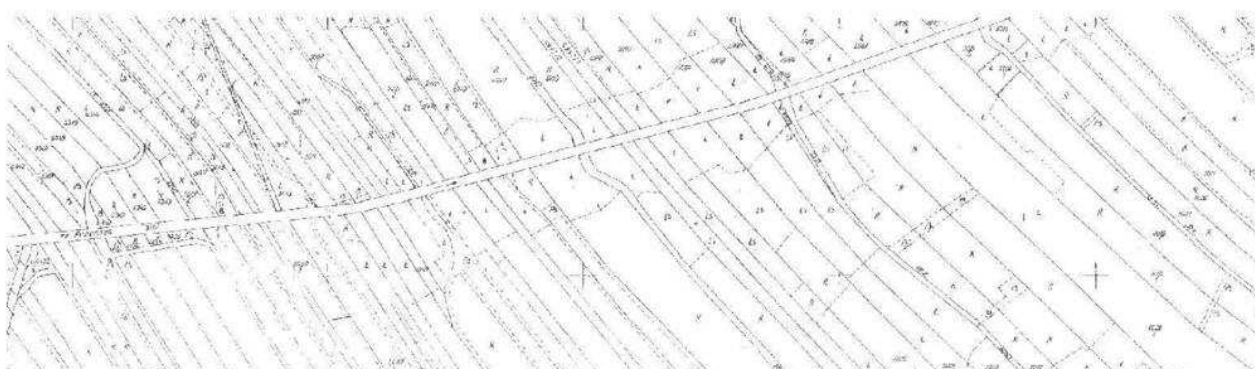
RYSUNEK PLANU – SKALA 1:2000*

UKŁAD SEKCJI



* Rysunek planu został sporządzony w oparciu o skalę źródłową 1:2000.
Skala ta ulega pomniejszeniu w wyniku przypisanych prawem odległości marginesów.

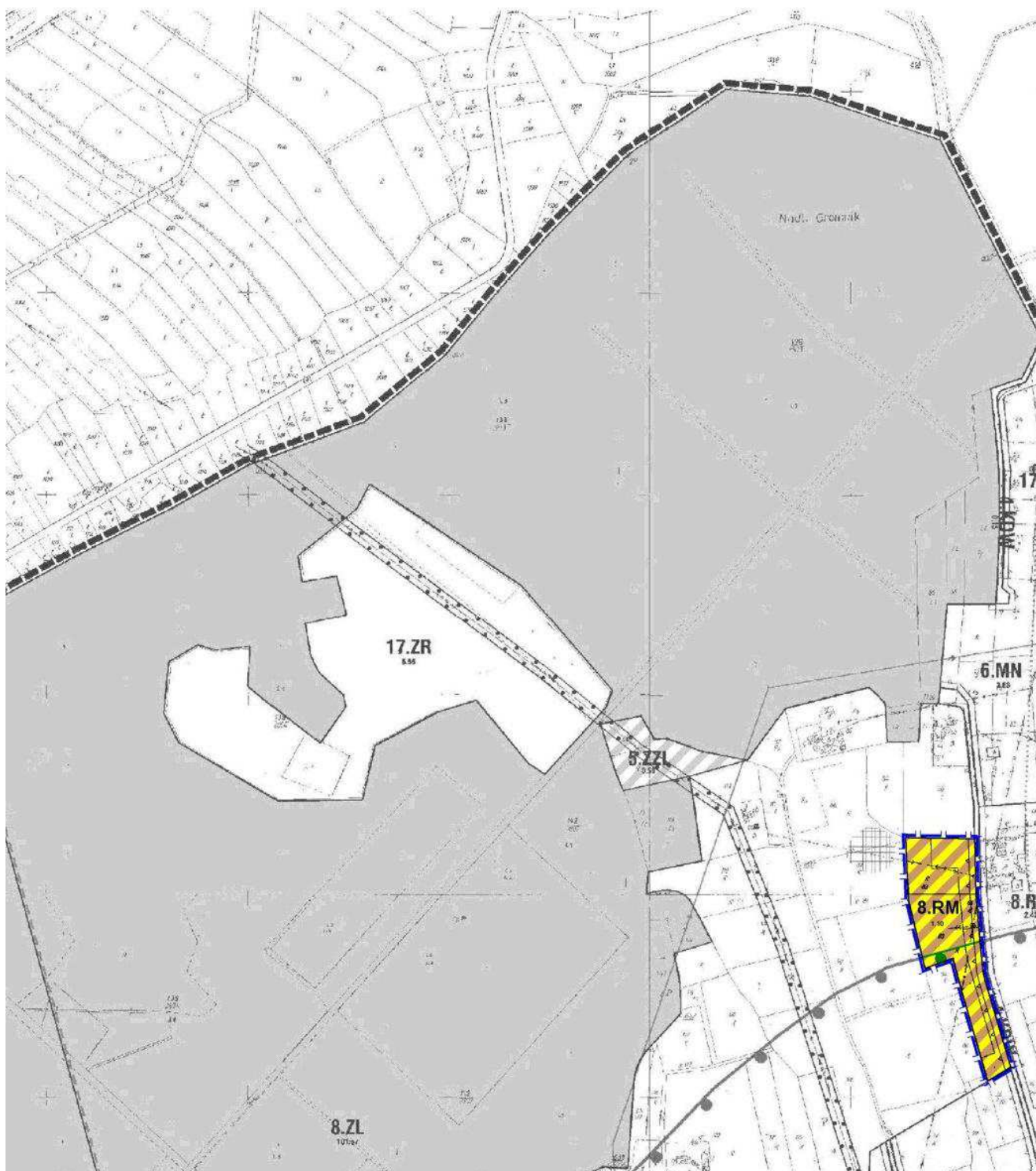
1.



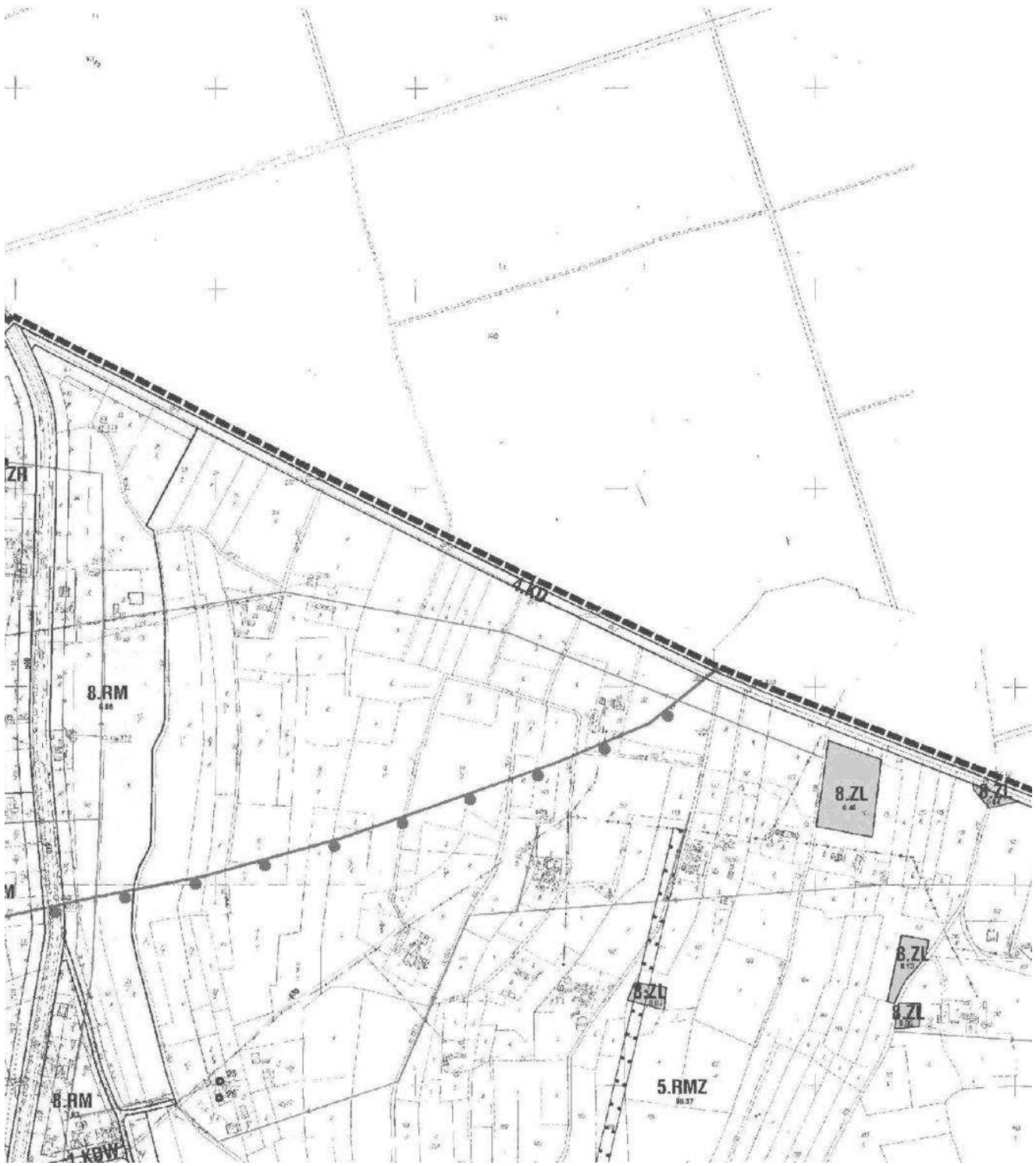
2.



3.

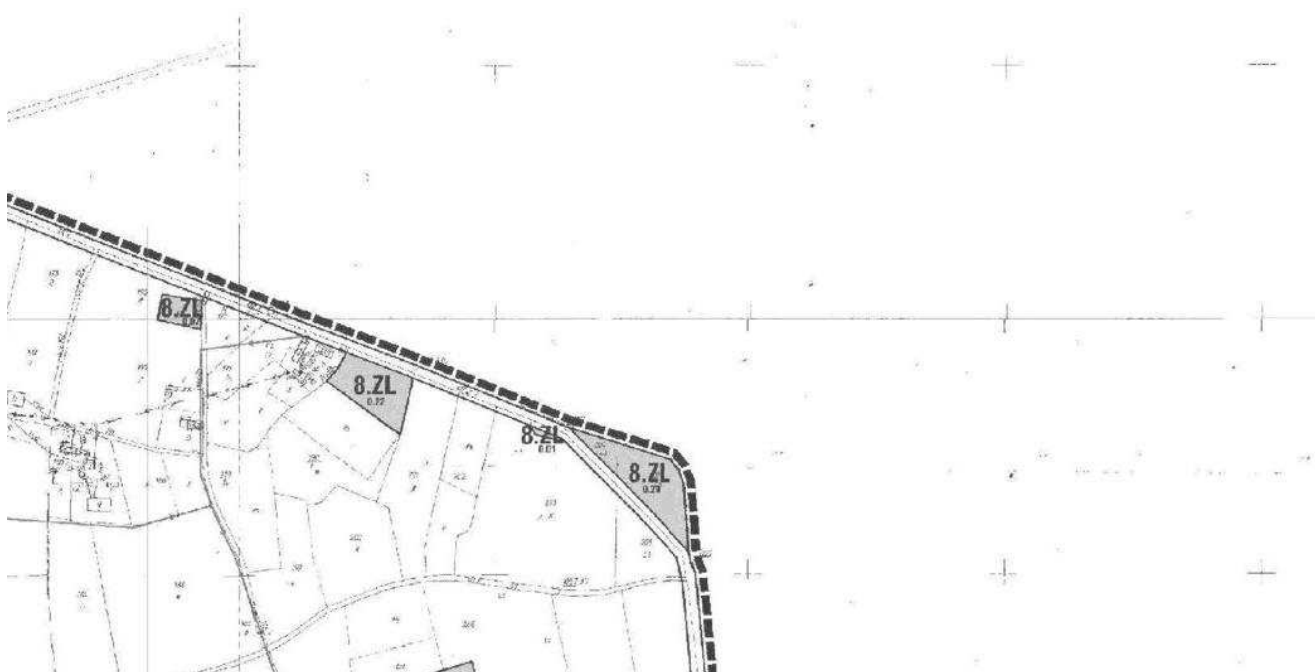


4.



5.


ZMIANA MIEJSCOWEGO PLANU PRZESTRZE



6.

PLANU ZAGOSPODAROWANIA MIEJSCOWOŚCI GMINY SKRZYSZÓW POGÓRSKA WOLA


**ZAŁĄCZNIK nr 3 do Uchwały nr IX/94/11
Rady Gminy Skrzyszów
z dnia 16 września 2011 roku**



6.

PLAN ZAGOSPODAROWANIA MIEJSCOWOŚCI GMINY SKRZYSZÓW POGÓRSKA WOLA

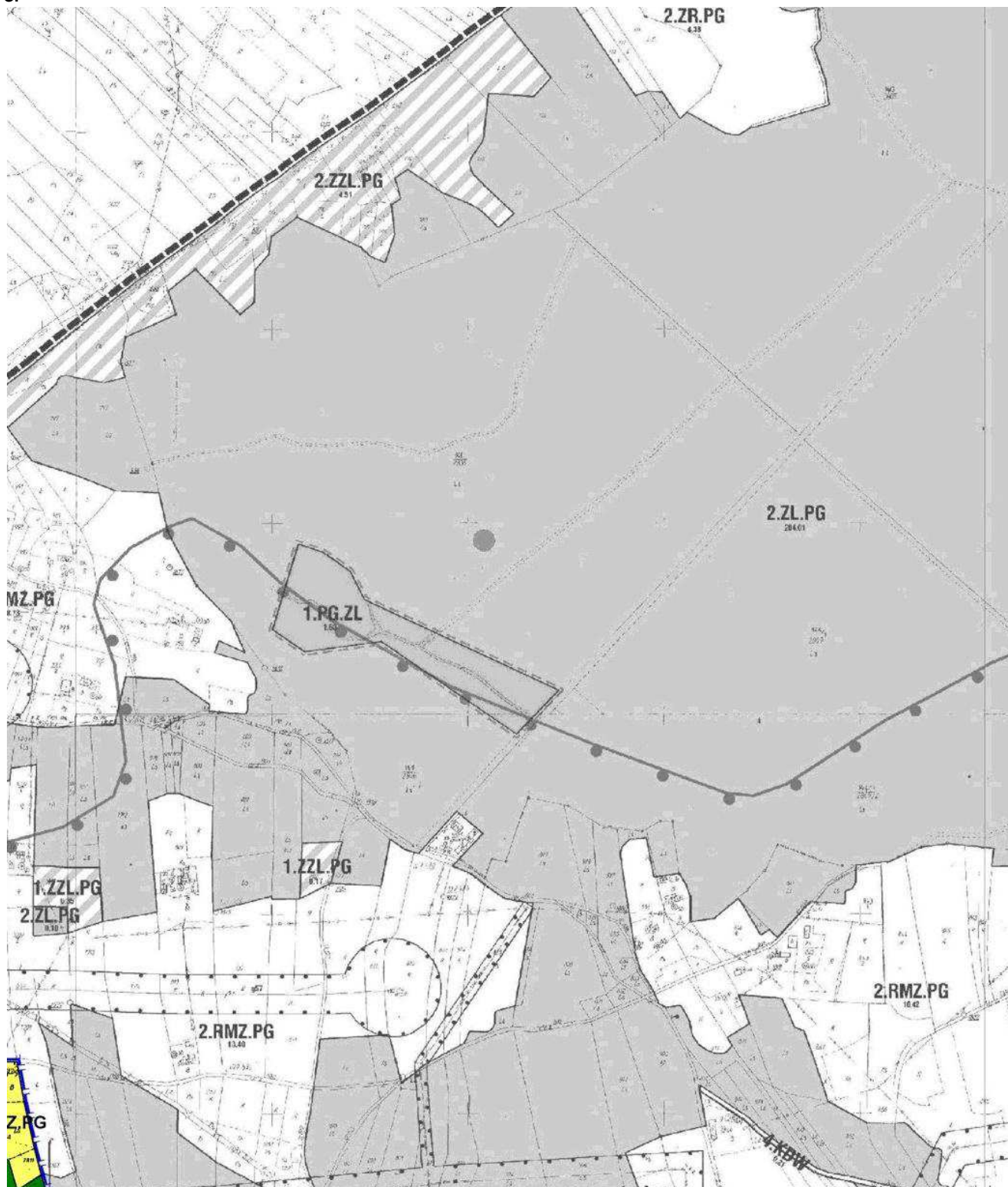
**ZAŁĄCZNIK nr 3 do Uchwały nr IX/94/11
Rady Gminy Skrzyszów
z dnia 16 września 2011 roku**



7.



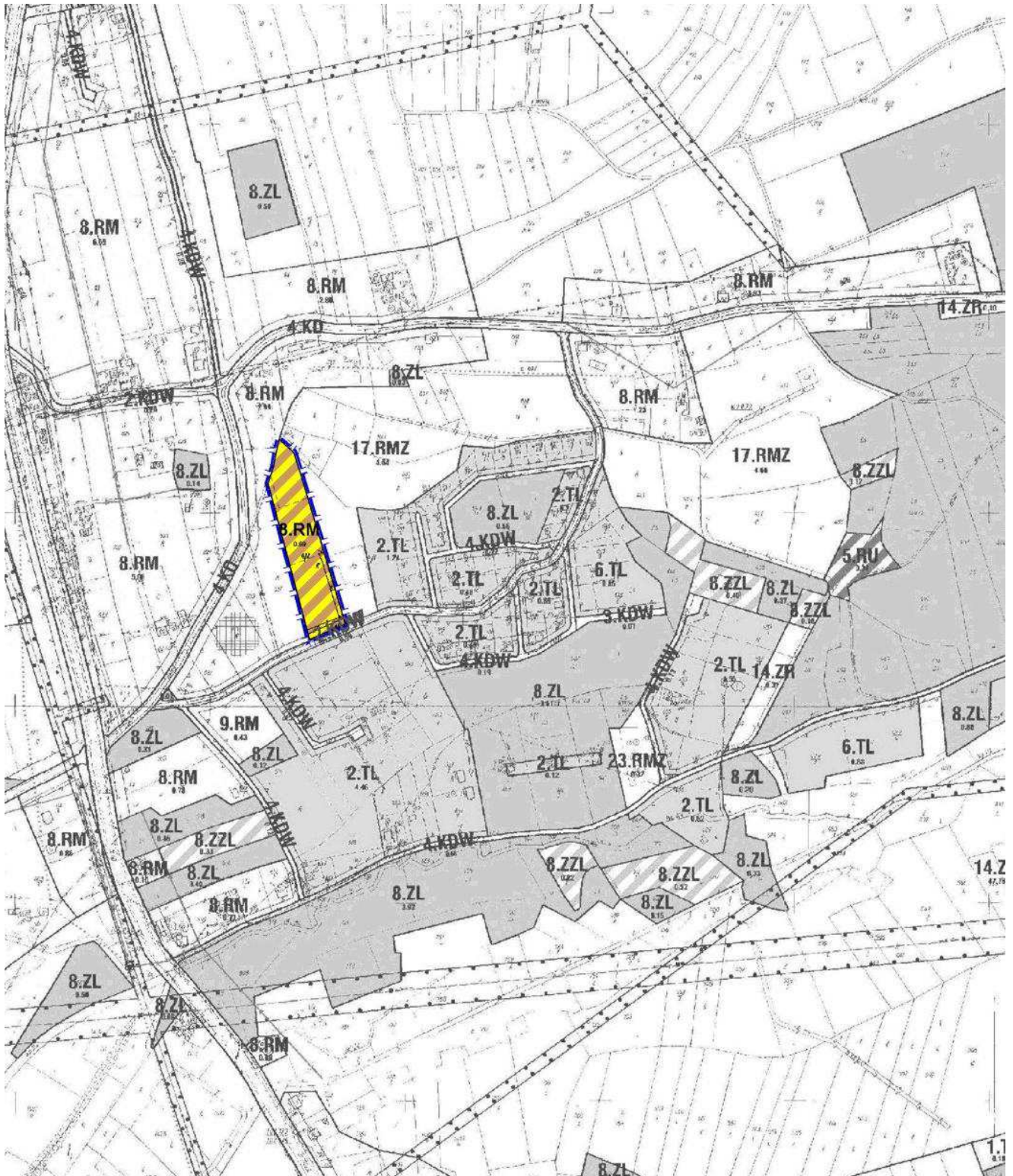
8.



9.



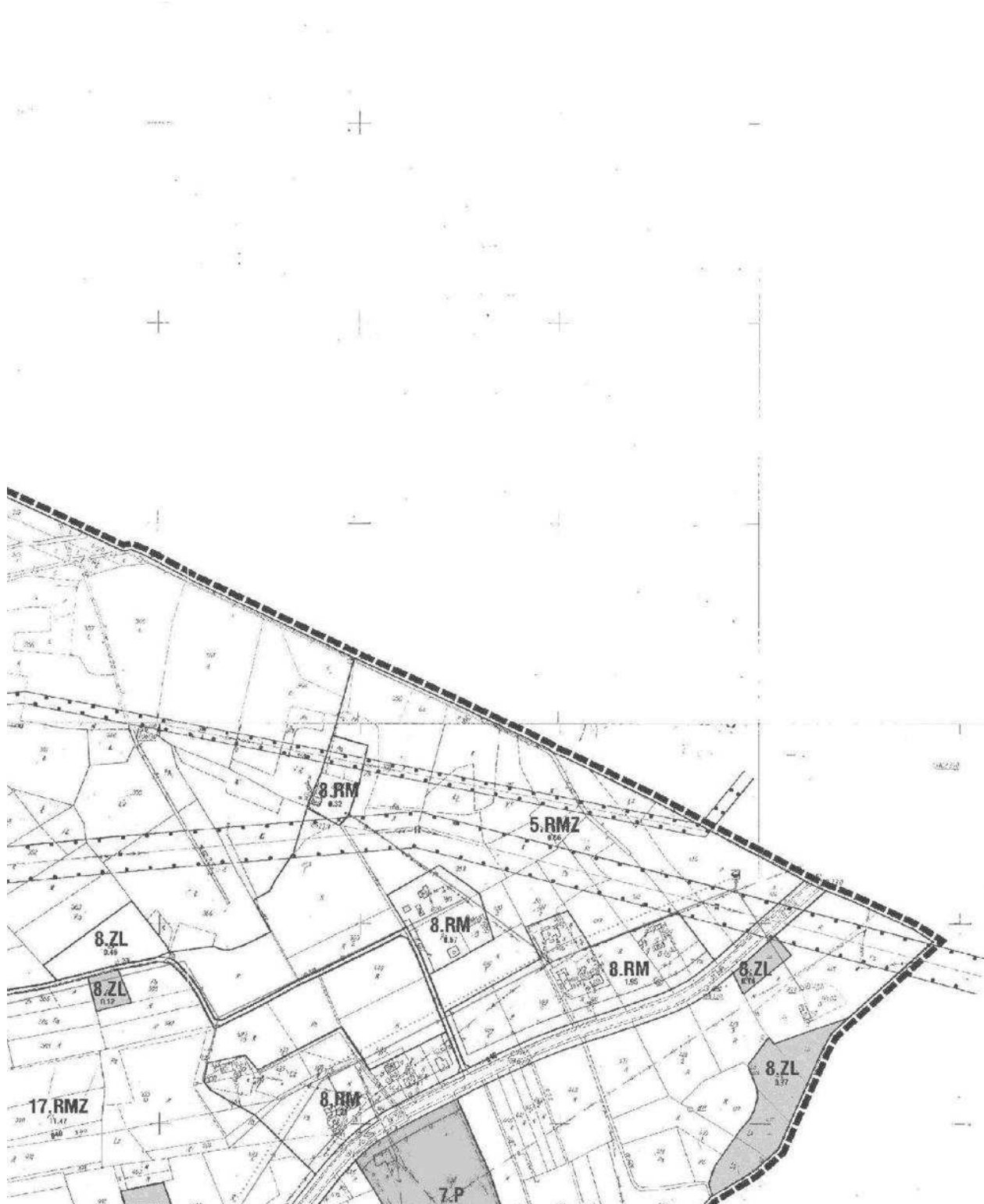
10.



11.



12.

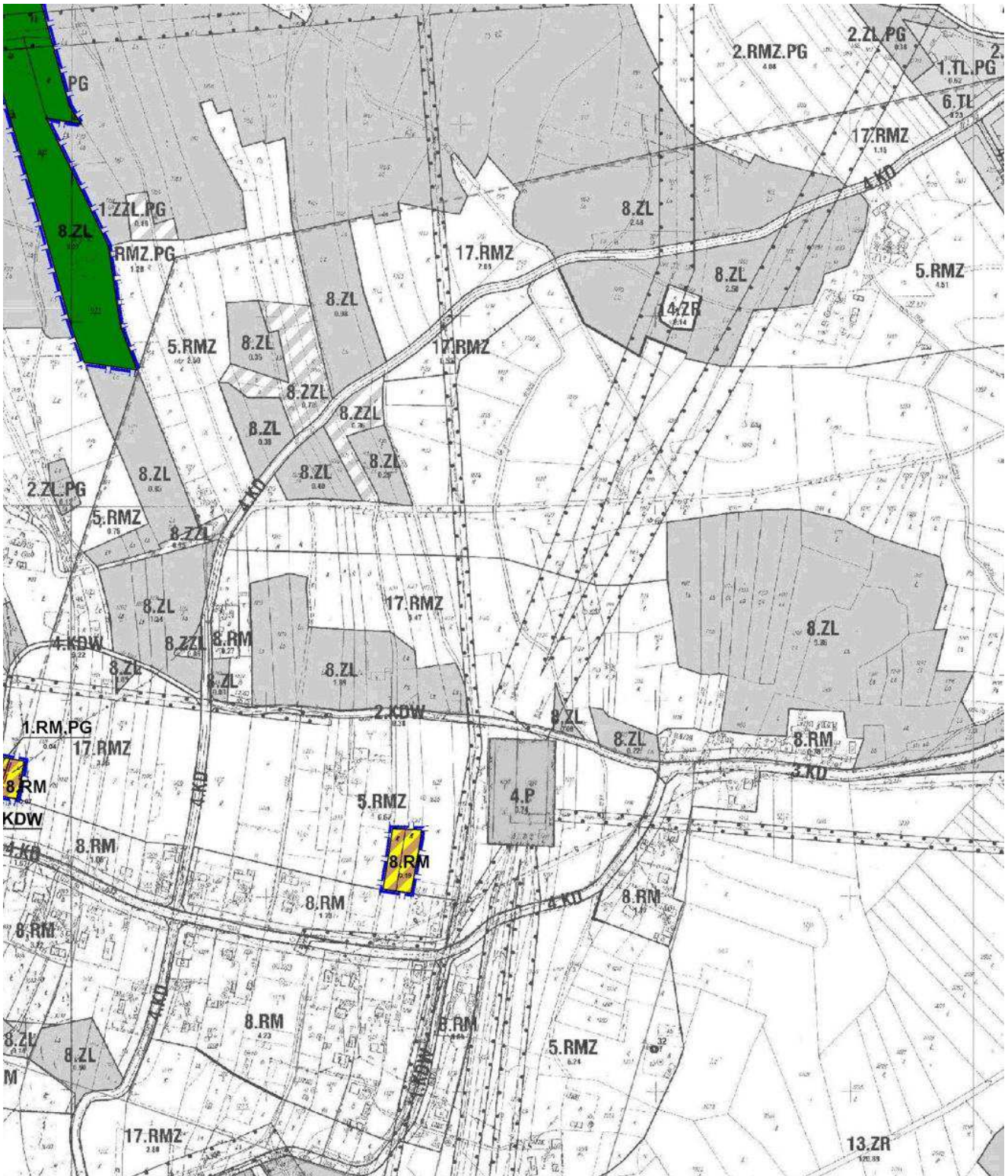


Załącznik nr 6

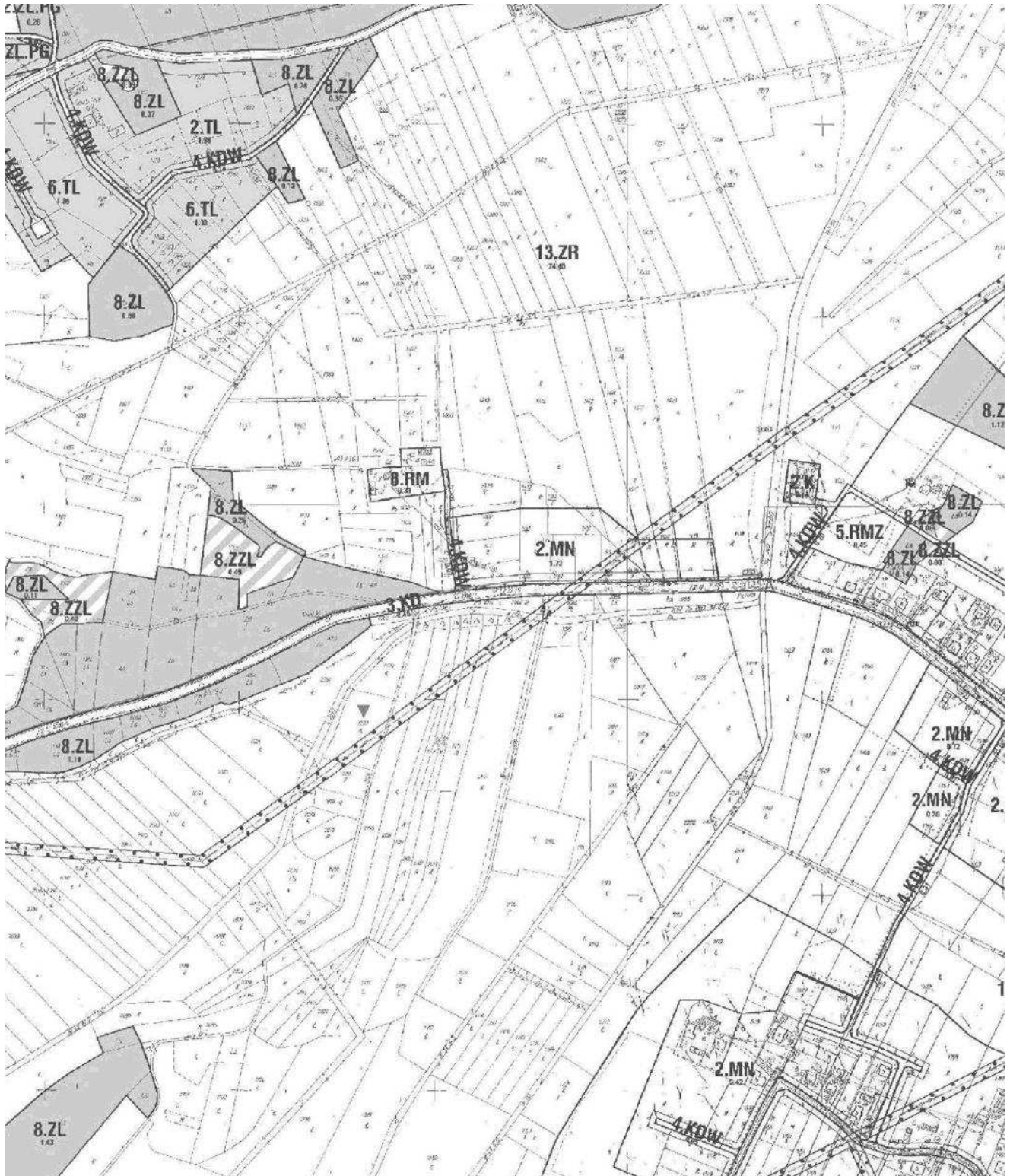
13.



14.



15.



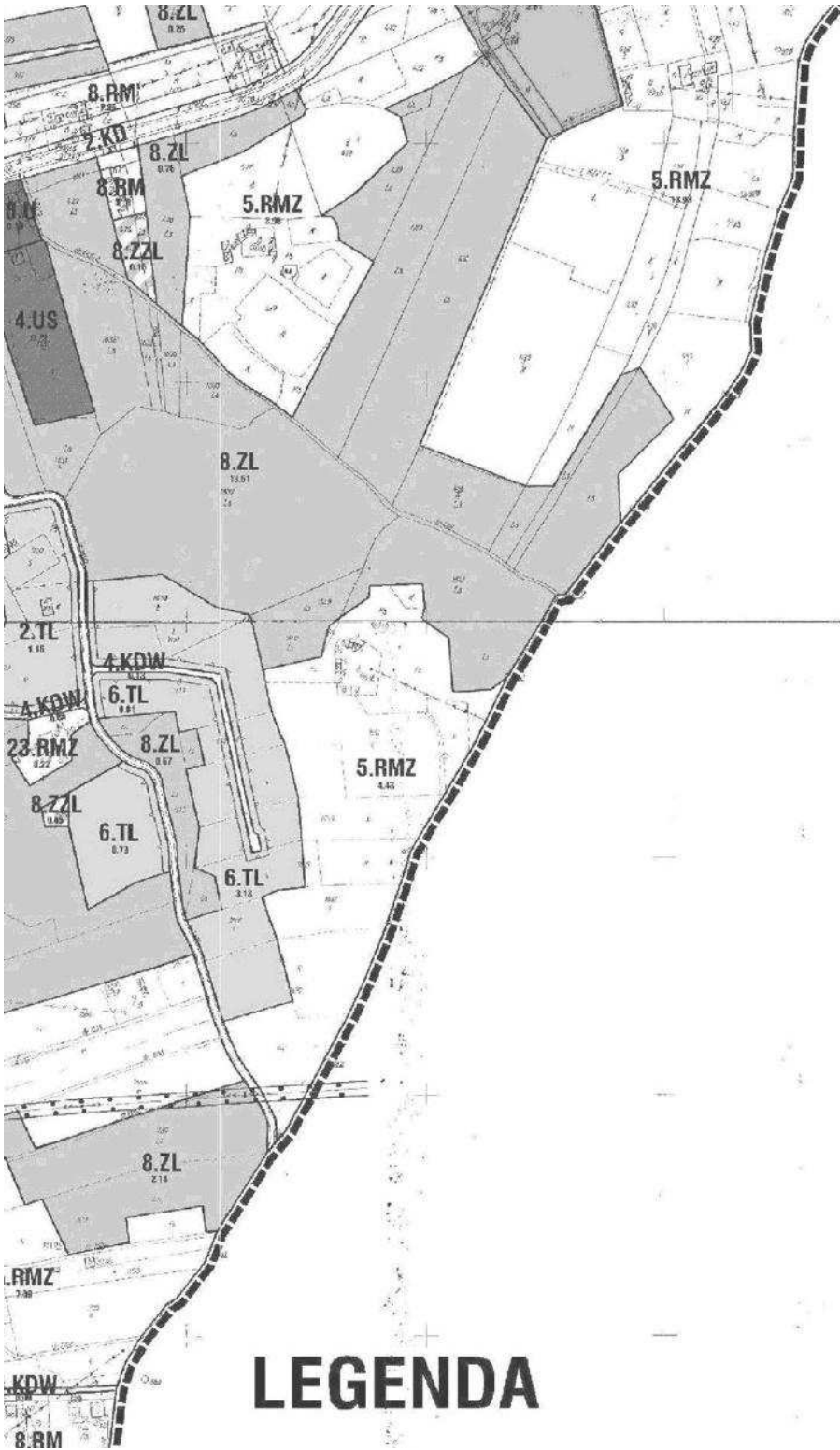
16.



17.



18.



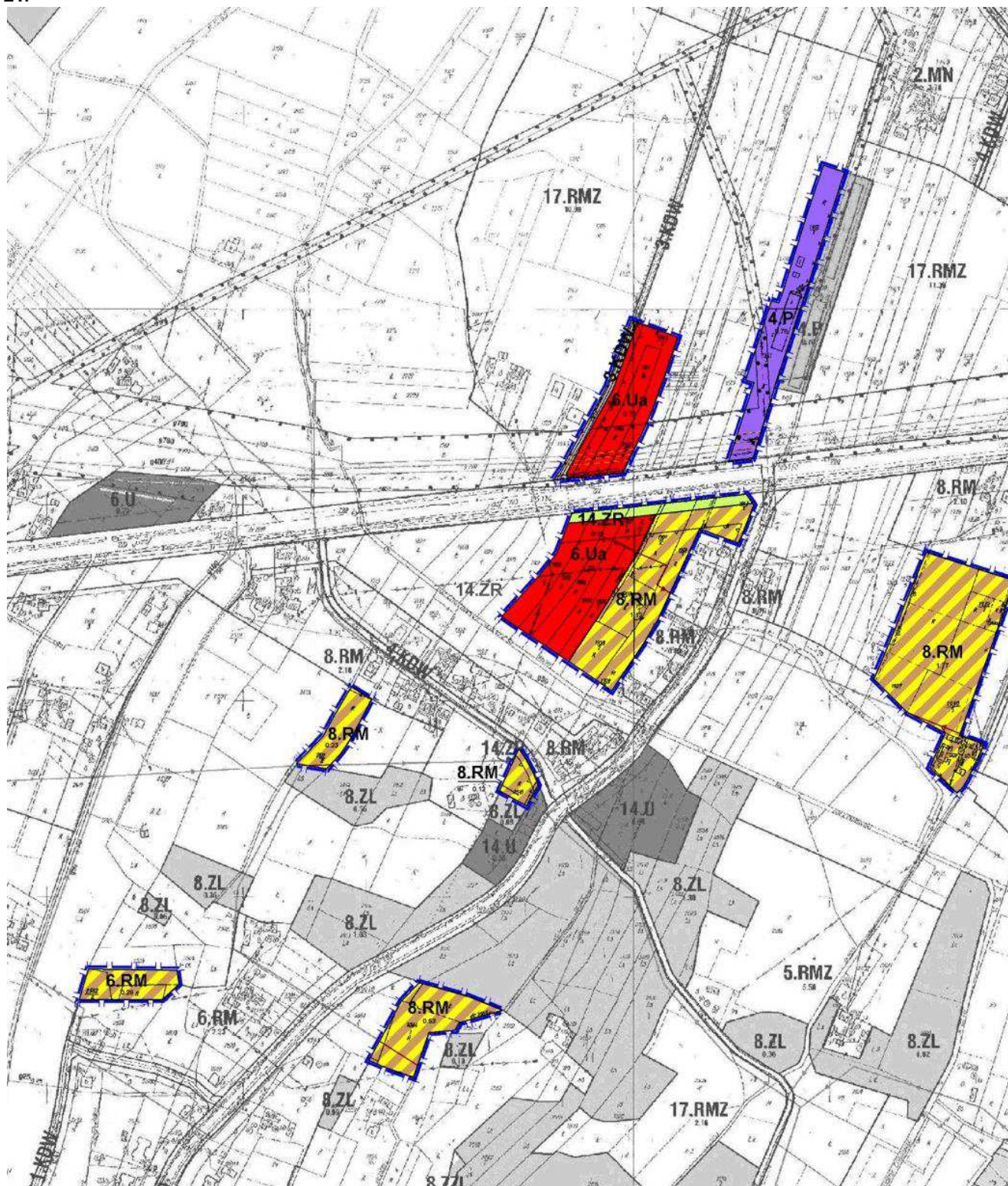
19.



20.



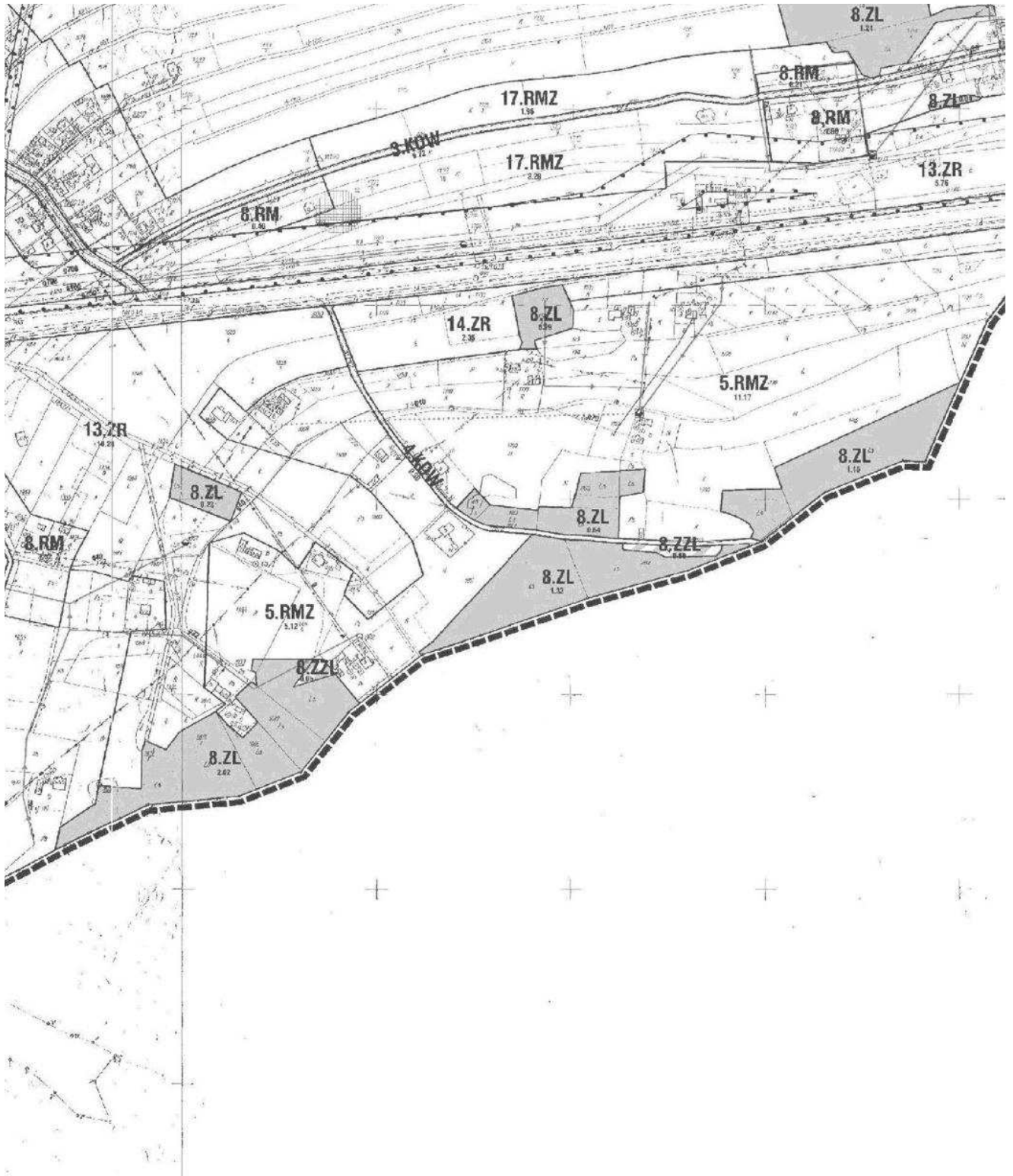
21.




22.



23.



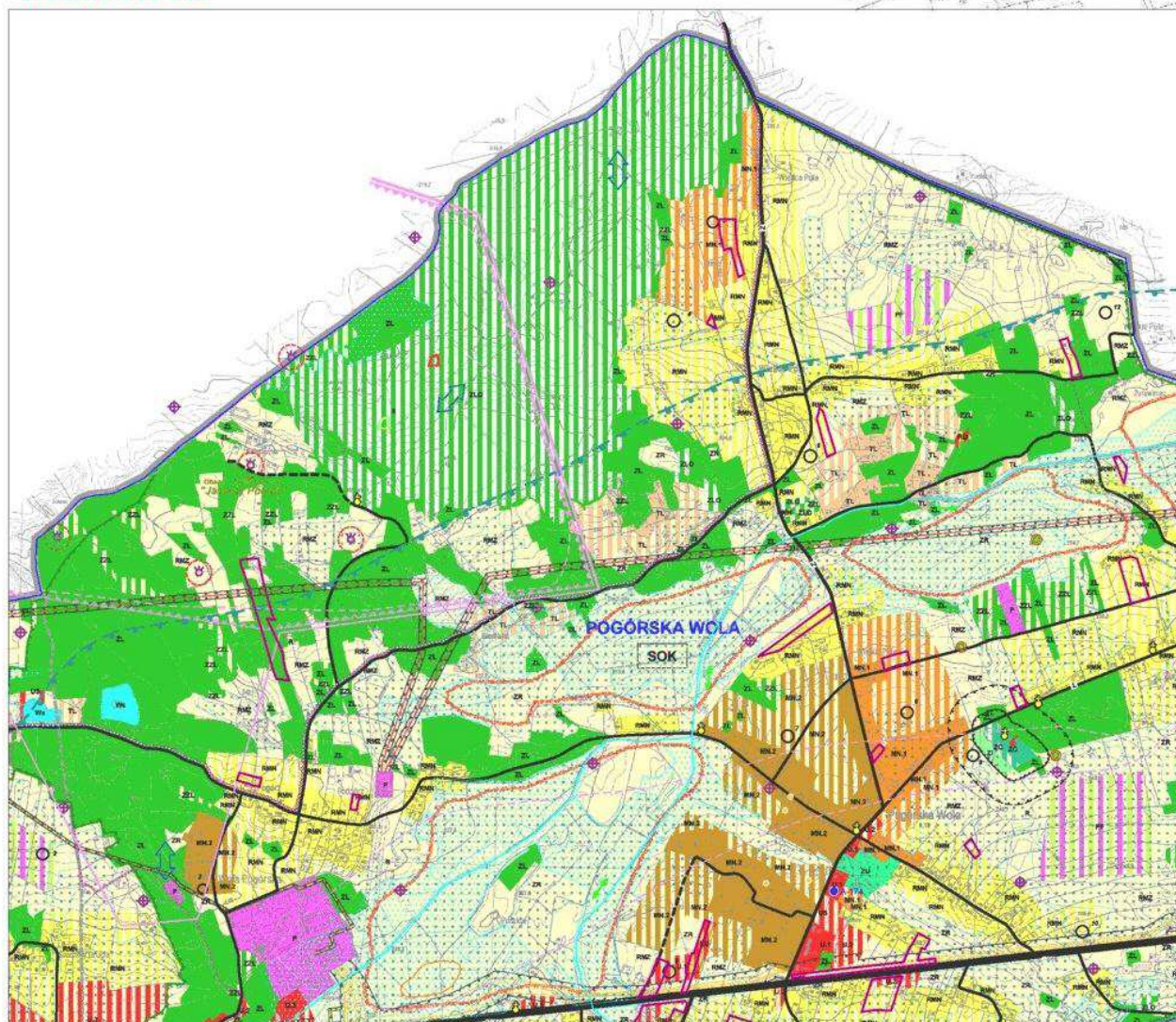
24.



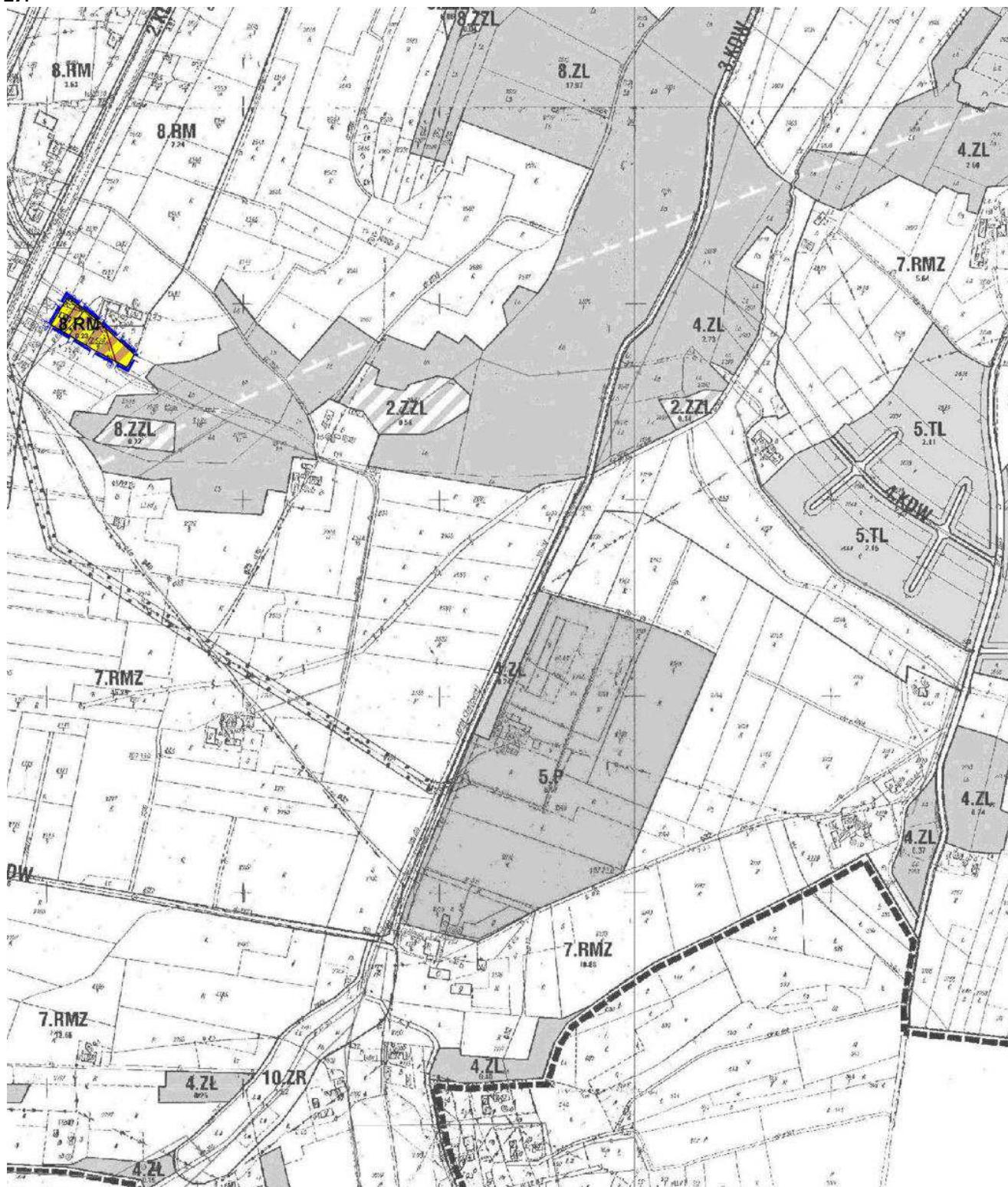
USTALENIA PLANU

	GRANICA TERENU OBJĘTEGO PLANEM
	LINIE ROZGRANICZAJĄCE TERENY O RÓŻNYM PRZEZNACZENIU PODSTAWOWYM I DOPUSZCZALNYM
	TERENY ZABUDOWY MIESZKANIOWEJ JEDNORODZINNEJ
	TERENY ZABUDOWY MIESZKANIOWEJ JEDNORODZINNEJ ZNAJDUJĄCE SIĘ W OBSZARACH I TERENACH GÓRNICZYCH ZŁOŻA GAZU ZIEMNEGO
	TERENY ZABUDOWY LETNISKOWEJ
	TERENY ZABUDOWY LETNISKOWEJ ZNAJDUJĄCE SIĘ W OBSZARACH I TERENACH GÓRNICZYCH ZŁOŻA GAZU ZIEMNEGO
	TERENY ZABUDOWY USŁUGOWEJ
	TERENY USŁUG SPORTU I REKREACJI
	TERENY USŁUG KULTU RELIGIJNEGO
	TERENY ROLNICZE
	TERENY ROLNICZE ZNAJDUJĄCE SIĘ W OBSZARACH I TERENACH GÓRNICZYCH ZŁOŻA GAZU ZIEMNEGO
	TERENY OBSŁUGI PRODUKCJI W GOSPODARSTWACH ROLNYCH, HODOWLANÝCH, OGRODNICZYCH ORAZ GOSP. LEŚNYCH I RYBACKICH
	TERENY ZABUDOWY ZAGRODOWEJ W GOSPODARSTWACH ROLNYCH, HODOWLANÝCH I OGRODNICZYCH
	TERENY ZABUDOWY ZAGRODOWEJ W GOSPODARSTWACH ROLNYCH, HODOWLANÝCH I OGRODNICZYCH ZNAJDUJĄCE SIĘ W OBSZARACH I TERENACH GÓRNICZYCH ZŁOŻA GAZU ZIEMNEGO
	TERENY ZABUDOWY ZAGRODOWEJ W GOSPODARSTWACH ROLNYCH HODOWLANÝCH I OGRODNICZYCH ZAGROŻONE POWODZIĄ
	TERENY ROLNICZE, W KTÓRYCH NIE WYKLUCZA SIĘ ZABUDOWY
	TERENY ROLNICZE, W KTÓRYCH NIE WYKLUCZA SIĘ ZABUDOWY ZNAJDUJĄCE SIĘ W OBSZARACH I TERENACH GÓRNICZYCH ZŁOŻA GAZU ZIEMNEGO
	TERENY OBIEKTÓW PRODUKCYJNYCH, SKŁADÓW I MAGAZYNÓW
	TERENY OBIEKTÓW PRODUKCYJNYCH, SKŁADÓW I MAGAZYNÓW ZNAJDUJĄCE SIĘ W OBSZARACH I TERENACH GÓRNICZYCH ZŁOŻA GAZU ZIEMNEGO
	OBSZAR I TEREN GÓRNICZY ZŁÓŻ KRUSZYWA NATURALNEGO Z DOCELOWĄ REKULTYWACJĄ W KIERUNKU LEŚNYM
	OBSZAR I TEREN GÓRNICZY ZŁÓŻ KRUSZYWA NATURALNEGO Z DOCELOWĄ REKULTYWACJĄ W KIERUNKU ROLNICZYM
	TERENY ZIELENI OBJĘTE FORMĄ OCHRONY PRZYRODY ZGODNIE Z PRZEPISAMI O OCHRONIE PRZYRODY
	TERENY LEŚNE

25.




27.



28.





29



USTALENIA ZMIANY PLANU

	GRANICA OBSZARU OBJĘTEGO ZMIANĄ PLANU
	LINIE ROZGRANICZAJĄCE TERENY O RÓŻNYM PRZEZNACZENIU LUB O RÓŻNYCH WARUNKACH ZABUDOWY LUB ZAGOSPODAROWANIA TERENU
	TERENY ZABUDOWY MIESZKANIOWEJ JEDNORODNEJ
	TERENY ZABUDOWY LETNISKOWEJ
	TERENY ZABUDOWY USŁUGOWEJ
	TERENY ZABUDOWY ZAGRODOWEJ W GOSPODARSTWIE ROLNYCH, HODOWLANYCH I OGRODNICZYCH
	TERENY ZABUDOWY ZAGRODOWEJ W GOSPODARSTWIE ROLNYCH I OGRODNICZYCH ZNAJDUJĄCE SIĘ W OBSZARACH I TERENACH GÓRNICZYCH ZŁOŻA GAZU ZIEMNEGO
	TERENY ROLNICZE, W KTÓRYCH NIE WYKLUCZA SIĘ ZABUDOWY ZNAJDUJĄCE SIĘ W OBSZARACH I TERENACH GÓRNICZYCH ZŁOŻA GAZU ZIEMNEGO
	TERENY OBIEKTÓW PRODUKCYJNYCH, SKŁADÓW I MAGAZYNÓW
	OBSZAR I TEREN GÓRNICZY ZŁOŻ KRUZYWA NATURALNEGO Z DOCELOWĄ REKULTYWACJĄ W KIERUNKU ROLNICZYM
	TERENY LEŚNE
	TERENY ZIELENI NIEURZĄDZONEJ
	TERENY DRÓG WEWNĘTRZNYCH
	TERENY INFRASTRUKTURY GAZOWNICZEJ
	MAKSYMALNA NIEPRZEKRACZALNA LINIA ZABUDOWY
	PROPONOWANY PODZIAŁ DZIAŁEK

OZNACZENIA DODATKOWE

	PROJEKTOWANA STREFA ZEWNĘTRZNA OCHRONY ŚRODKOWEJ UJĘCIA WODY DLA MIASTA DĘBICA
	ZASIEG OBSZARÓW I TERENÓW GÓRNICZYCH

30.

ZINNEJ

RSTWACH

RSTWACH

SIĘ

3

SIĘ

3

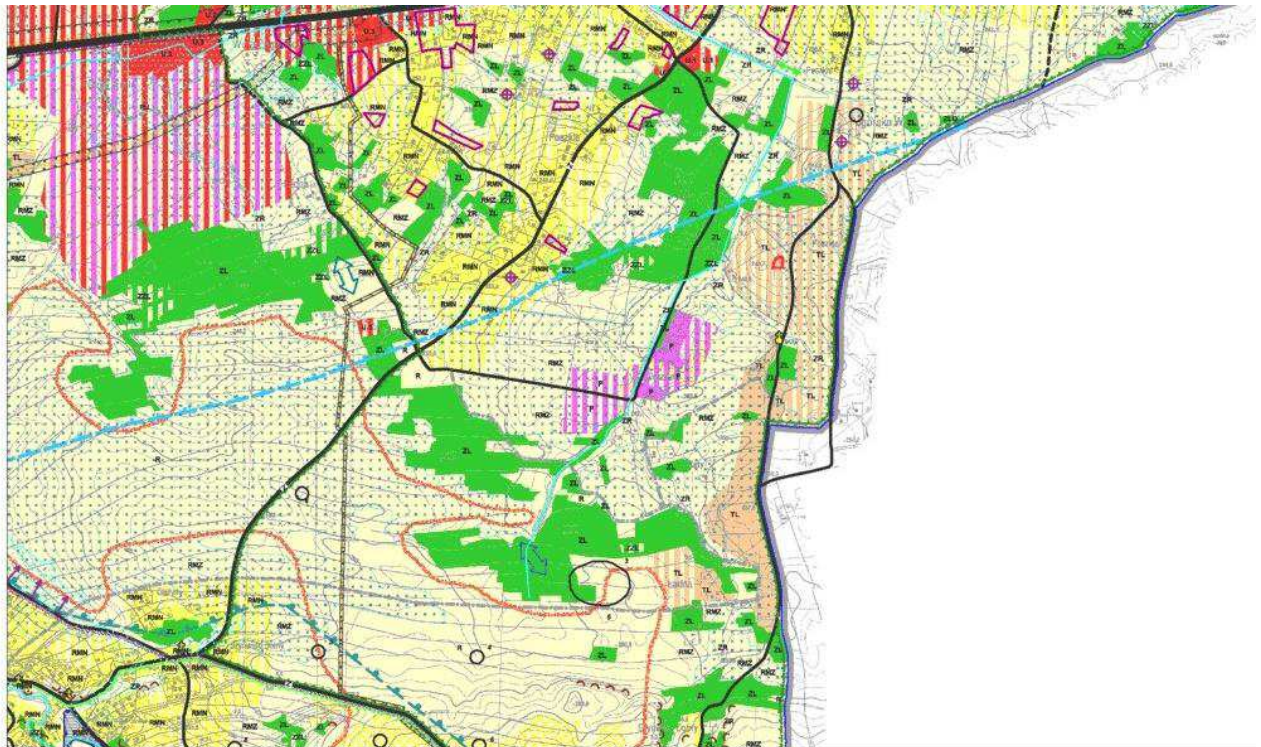
WY

Y

ZL.PG	TERENY LEŚNE ZNAJDUJĄCE SIĘ W OBSZARACH I TERENACH GÓRNICZYCH ZŁOŻA GAZU ZIEMNEGO
ZL.ZZ	TERENY LEŚNE ZAGROŻONE POWODZIĄ
ZZL	TERENY ZALESIEN
ZZL.PG	TERENY ZALESIEN ZNAJDUJĄCE SIĘ W OBSZARACH I TERENACH GÓRNICZYCH ZŁOŻA GAZU ZIEMNEGO
ZP	TERENY ZIELENI PARKOWEJ
ZI	TERENY ZIELENI IZOLACYJNEJ
ZC	TERENY CMENTARZY
ZR	TERENY ZIELENI NIEURZĄDZONEJ
ZR.PG	TERENY ZIELENI NIEURZĄDZONEJ ZNAJDUJĄCE SIĘ W OBSZARACH I TERENACH GÓRNICZYCH ZŁOŻA GAZU ZIEMNEGO
ZR.ZZ	TERENY ZIELENI NIEURZĄDZONEJ ZAGROŻONE POWODZIĄ
WS	TERENY WÓD POWIERZCHNIOWYCH ŚRÓDLĄDOWYCH
WS.PG	TERENY WÓD POWIERZCHNIOWYCH ŚRÓDLĄDOWYCH ZNAJDUJĄCE SIĘ W OBSZARACH I TERENACH GÓRNICZYCH ZŁOŻA GAZU ZIEMNEGO
KD	TERENY DRÓG PUBLICZNYCH
KDW	TERENY DRÓG WEWNĘTRZNYCH
KP	TERENY OBSŁUGI KOMUNIKACJI
KPL	TEREN OBSŁUGI KOMUNIKACJI LOTNICZEJ
G	TERENY INFRASTRUKTURY GAZOWNICZEJ
W	TERENY INFRASTRUKTURY WODOCIĄGOWEJ
K	TERENY INFRASTRUKTURY KANALIZACYJNEJ
T	TERENY INFRASTRUKTURY TELEKOMUNIKACYJNEJ
O	TERENY GOSPODAROWANIA ODPADAMI
.....	ŚCIEŻKA ROWEROWA
---	MAKSYMALNA NIEPRZEKRACZALNA LINIA ZABUDOWY
---	PROPONOWANE PODZIAŁY DZIAŁEK

OZNACZENIA DODATKOWE

31.



 zakres opracowania zmiany MPZP



MAŁOPOLSKA GRUPA GEODEZYJNO-PROJEKTOWA S.A.
33-100 Tarnów, ul. Kaczkowskiego 6, tel. (0-14) 62 638 90
BIURO PROJEKTÓW * PRACOWNIA PLANOWANIA PRZESTRZENNEGO

obiekt : **POGÓRSKA WOLA**

**MIEJSCOWY PLAN ZAGOSPODAROWANIA
PRZESTRZENNEGO gminy SKRZYSZÓW**

RYСУNEK PLANU

mgr inż. arch. Małgorzata Przybysz-Ławnicka
członek OIU w Katowicach Nr KT-252 skala 1:2000

mgr inż. Dariusz Basta
uprawnienia w dziedzinie geodezji
i kartografii I i VI Nr 16604

mgr inż. arch. Agata Chmielewska
członek OIU w Katowicach Nr KT-314

mgr inż. arch. Krzysztof Bielaszka
tech. ekon. Bożena Szwed

mgr inż. arch. Olaf Jasnorzewski

Tarnów
2005 r.

zespół autorski



obiekt:

ZMIANA

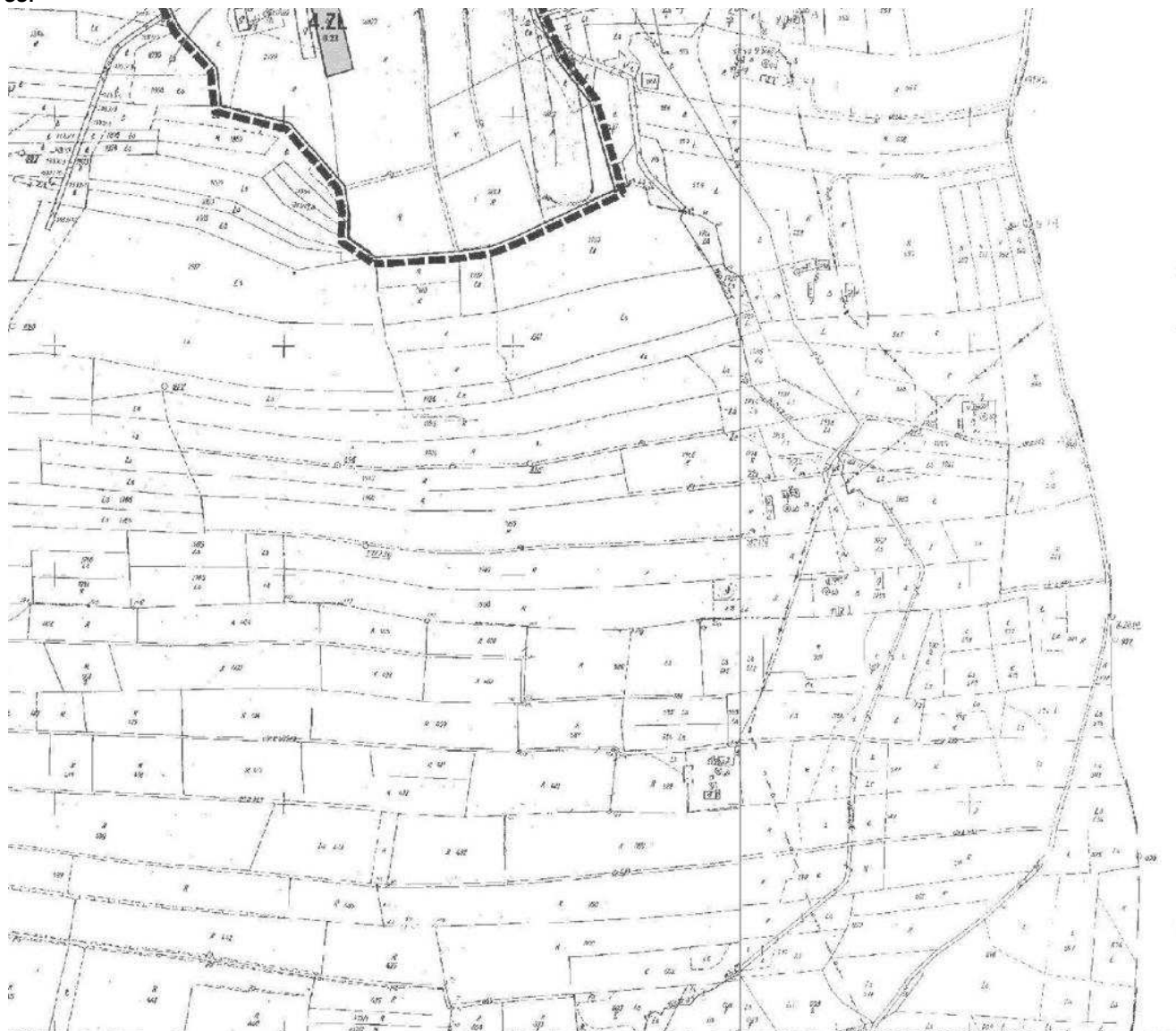
ZESPÓŁ AUTORSKI

mgr inż.
mgr inż.
mgr inż.
mgr inż.
mgr inż.

cz.6

ZAŁĄCZNIK NR 3 CZĘŚĆ 6
DO UCHWAŁY RADY GMINY SKRZYSZÓW
NR IX/94/11 Z DNIA 16 WRZEŚNIA 2011 ROKU

33.



CZ.4

ZALĄCZNIK NR 3 CZĘŚĆ
DO UCHWAŁY RADY GMINY SKRZYSZI
NR IX/94/11 Z DNIA 16 WRZEŚNIA 2011 RC

34.



4

Ć 4
ÓW
JKU

C

ZALĄCZNIK
DO UCHWAŁY RADY GMINY
NR IX/94/11 Z DNIA 16 WRZEŚN

35.

























	LINE ENERGETYCZNE
	ISTNIEJĄCA SIEĆ GAZOCIĄGOWA
	PROJEKTOWANA SIEĆ KANALIZACYJNA
	GRANICE PASÓW TECHNICZNYCH OD SIECI INFRASTRUKTURY TECHNICZNEJ
	STREFA OCHRONY BEZPOŚREDNIEJ UJĘCIA WODY PODZIEMNEJ

z.3

NR 3 CZĘŚĆ 3
SKRZYSZÓW
IIA 2011 ROKU

Z
DO UCHWAŁY RA
NR IX/94/11 Z DNIA 1

36.

	LOKALNY ZBIORNIK WÓD PODZIEMNYCH RYNNY PODKARPACKIEJ (GRANICA PRZYBLIŻONA)
	JASTRZĘBSKO - ŻDŹARSKI OBSZAR CHRONIONEGO KRAJOBRAZU
	OBSZAR CHRONIONEGO KRAJOBRAZU POGÓRZA CIEŻKOWICKIEGO
	PROJEKTOWANA STREFA ZEWNĘTRZNA OCHRONY POŚREDNIEJ UJĘCIA WODY DLA MIASTA DĘBICY
	TERENY PODTOPIEŃ
	TERENY OSUWISKOWE
	POMNIK PRZYRODY
	REJESTROWANY ZABYTEK
	STANOWISKA ARCHEOLOGICZNE
	ZASIĘG OBSZARÓW I TERENÓW GÓRNICZYCH
	LINIE ENERGETYCZNE
	ISTNIEJĄCA SIEĆ WODOCIĄGOWA
	ISTNIEJĄCA SIEĆ GAZOCIĄGOWA
	ISTNIEJĄCA SIEĆ KANALIZACYJNA
	PROJEKTOWANA SIEĆ KANALIZACYJNA
	PROJEKTOWANA SIEĆ WODOCIĄGOWA
	ODWIERTY GAZOWE CZYNNE
	ODWIERTY GAZOWE NIECZYNNNE
	GRANICE PASÓW TECHNICZNYCH OD SIECI INFRASTRUKTURY TECHNICZNEJ LUB PAS IZOLUJĄCY TEREN CEMENTARNY
	STREFA OCHRONY BEZPOŚREDNIEJ UJĘCIA WODY PODZIEMNEJ
	STREFA OCHRONY POŚREDNIEJ UJĘCIA WODY PODZIEMNEJ
	OBIEKT Z EWIDENCJI OBIEKTÓW ZABYTKOWYCH

cz.2

AŁĄCZNIK NR 3 CZĘŚĆ 2
DZ. GMINY SKRZYSZÓW
6 WRZEŚNIA 2011 ROKU

cz.1

ZAŁĄCZNIK NR 3 CZĘŚĆ 1
DO UCHWAŁY RADY GMINY SKRZYSZÓW
NR IX/94/11 Z DNIA 16 WRZEŚNIA 2011 ROKU

USTALENIA ZMIANY PLANU

























	GRANICA OBSZARU OBJĘTEGO ZMIANĄ PLANU
	LINIE ROZGRANICZAJĄCE TERENY O RÓŻNYM PRZEZNACZENIU LUB O RÓŻNYCH WARUNKACH ZABUDOWY LUB ZAGOSPODAROWANIA TERENU
	TERENY ZABUDOWY MIESZKANIOWEJ JEDNORODZINNEJ
	TERENY ZABUDOWY LETNISKOWEJ
	TERENY ZABUDOWY USŁUGOWEJ
	TERENY ZABUDOWY ZAGRODOWEJ W GOSPODARSTWACH ROLNYCH, HODOWLANÝCH I OGRODNICZYCH
	TERENY ZABUDOWY ZAGRODOWEJ W GOSPODARSTWACH HODOWLANÝCH I OGRODNICZYCH ZNAJDUJĄCE SIĘ I TERENACH GÓRNICZYCH ZŁOŻA GAZU ZIEMNEGO
	TERENY ROLNICZE, W KTÓRYCH NIE WYKLUCZA SIĘ ZABUDOWY ZNAJDUJĄCE SIĘ W OBSZARACH I TERENACH GÓRNICZYCH ZŁOŻA GAZU ZIEMNEGO
	TERENY OBIEKTÓW PRODUKCYJNYCH, SKŁADÓW I MAGAZYNÓW
	OBSZAR I TEREN GÓRNICZY ZŁOŻ KRUZYWA NATURALNEGO Z DOCELOWĄ REKULTYWACJĄ W KIERUNKU ROLNICZYM
	TERENY LEŚNE
	TERENY ZIELENI NIEURZĄDZONEJ
	TERENY DRÓG WEWNĘTRZNYCH
	TERENY INFRASTRUKTURY GAZOWNICZEJ
	MAKSYMALNA NIEPRZEKRACZALNA LINIA ZABUDOWY
	PROPONOWANY PODZIAŁ DZIAŁEK













OZNACZENIA DODATKOWE

	PROJEKTOWANA STREFA ZEWNĘTRZNA OCHRONY POŚREDNIEJ UJĘCIA WODY DLA MIASTA DĘBICA
	ZASIĘG OBSZARÓW I TERENÓW GÓRNICZYCH
	LINIE ENERGETYCZNE
	ISTNIEJĄCA SIEĆ GAZOCIĄGOWA
	PROJEKTOWANA SIEĆ KANALIZACYJNA
	GRANICE PASÓW TECHNICZNYCH OD SIECI INFRASTRUKTURY TECHNICZNEJ
	STREFA OCHRONY BEZPOŚREDNIEJ UJĘCIA WODY PODZIEMNEJ















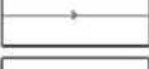






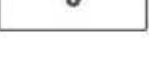
LEGENDA

USTALENIA PLANU

	GRANICA TERENU OBJĘTEGO PLANEM
	LINIE ROZGRANICZAJĄCE TERENY O RÓŻNYM PRZEZNACZENIU PODSTAWOWYM I DOPUSZCZALNYM
	TERENY ZABUDOWY MIESZKANIOWEJ JEDNORODZINNEJ
	TERENY ZABUDOWY MIESZKANIOWEJ JEDNORODZINNEJ ZNAJDUJĄCE SIĘ W OBSZARACH I TERENACH GÓRNICZYCH ZŁOŻA GAZU ZIEMNEGO
	TERENY ZABUDOWY LETNISKOWEJ
	TERENY ZABUDOWY LETNISKOWEJ ZNAJDUJĄCE SIĘ W OBSZARACH I TERENACH GÓRNICZYCH ZŁOŻA GAZU ZIEMNEGO
	TERENY ZABUDOWY USŁUGOWEJ
	TERENY USŁUG SPORTU I REKREACJI
	TERENY USŁUG KULTU RELIGIJNEGO
	TERENY ROLNICZE
	TERENY ROLNICZE ZNAJDUJĄCE SIĘ W OBSZARACH I TERENACH GÓRNICZYCH ZŁOŻA GAZU ZIEMNEGO
	TERENY OBSŁUGI PRODUKCJI W GOSPODARSTWACH ROLNYCH, HODOWLANÝCH, OGRODNICZYCH ORAZ GOSP. LEŚNYCH I RYBACKICH
	TERENY ZABUDOWY ZAGRODOWEJ W GOSPODARSTWACH ROLNYCH, HODOWLANÝCH I OGRODNICZYCH
	TERENY ZABUDOWY ZAGRODOWEJ W GOSPODARSTWACH ROLNYCH, HODOWLANÝCH I OGRODNICZYCH ZNAJDUJĄCE SIĘ W OBSZARACH I TERENACH GÓRNICZYCH ZŁOŻA GAZU ZIEMNEGO
	TERENY ZABUDOWY ZAGRODOWEJ W GOSPODARSTWACH ROLNYCH HODOWLANÝCH I OGRODNICZYCH ZAGROŻONE POWODZIĄ
	TERENY ROLNICZE, W KTÓRYCH NIE WYKLUCZA SIĘ ZABUDOWY
	TERENY ROLNICZE, W KTÓRYCH NIE WYKLUCZA SIĘ ZABUDOWY ZNAJDUJĄCE SIĘ W OBSZARACH I TERENACH GÓRNICZYCH ZŁOŻA GAZU ZIEMNEGO
	TERENY OBIEKTÓW PRODUKCYJNYCH, SKŁADÓW I MAGAZYNÓW
	TERENY OBIEKTÓW PRODUKCYJNYCH, SKŁADÓW I MAGAZYNÓW ZNAJDUJĄCE SIĘ W OBSZARACH I TERENACH GÓRNICZYCH ZŁOŻA GAZU ZIEMNEGO
	OBSZAR I TEREN GÓRNICZY ZŁOŻ KRUZYWA NATURALNEGO Z DOCELOWĄ REKULTYWACJĄ W KIERUNKU LEŚNYM
	OBSZAR I TEREN GÓRNICZY ZŁOŻ KRUZYWA NATURALNEGO Z DOCELOWĄ REKULTYWACJĄ W KIERUNKU ROLNICZYM
	TERENY ZIELENI OBJĘTE FORMĄ OCHRONY PRZYRODY ZGODNIE Z PRZEPISAMI O OCHRONIE PRZYRODY
	TERENY LEŚNE
	TERENY LEŚNE ZNAJDUJĄCE SIĘ W OBSZARACH I TERENACH GÓRNICZYCH ZŁOŻA GAZU ZIEMNEGO
	TERENY LEŚNE ZAGROŻONE POWODZIĄ

	ZSZ	TERENY ZALESIEŃ
	ZSZ.PG	TERENY ZALESIEŃ ZNAJDUJĄCE SIĘ W OBSZARACH I TERENACH GÓRNICZYCH ZŁOŻA GAZU ZIEMNEGO
	ZP	TERENY ZIELENI PARKOWEJ
	ZI	TERENY ZIELENI IZOLACYJNEJ
	ZC	TERENY CMENTARZY
	ZR	TERENY ZIELENI NIEURZĄDZONEJ
	ZR.PG	TERENY ZIELENI NIEURZĄDZONEJ ZNAJDUJĄCE SIĘ W OBSZARACH I TERENACH GÓRNICZYCH ZŁOŻA GAZU ZIEMNEGO
	ZR.ZZ	TERENY ZIELENI NIEURZĄDZONEJ ZAGROŻONE POWODZIĄ
	WS	TERENY WÓD POWIERZCHNIOWYCH ŚRÓDLĄDOWYCH
	WS.PG	TERENY WÓD POWIERZCHNIOWYCH ŚRÓDLĄDOWYCH ZNAJDUJĄCE SIĘ W OBSZARACH I TERENACH GÓRNICZYCH ZŁOŻA GAZU ZIEMNEGO
	KD	TERENY DRÓG PUBLICZNYCH
	KDW	TERENY DRÓG WEWNĘTRZNYCH
	KP	TERENY OBSŁUGI KOMUNIKACJI
	KPL	TEREN OBSŁUGI KOMUNIKACJI LOTNICZEJ
	G	TERENY INFRASTRUKTURY GAZOWNICZEJ
	W	TERENY INFRASTRUKTURY WODOCIĄGOWEJ
	K	TERENY INFRASTRUKTURY KANALIZACYJNEJ
	T	TERENY INFRASTRUKTURY TELEKOMUNIKACYJNEJ
	O	TERENY GOSPODAROWANIA ODPADAMI
		ŚCIEŻKA ROWEROWA
		MAKSYMALNA NIEPRZEKRACZALNA LINIA ZABUDOWY
		PROPONOWANE PODZIAŁY DZIAŁEK

OZNACZENIA DODATKOWE

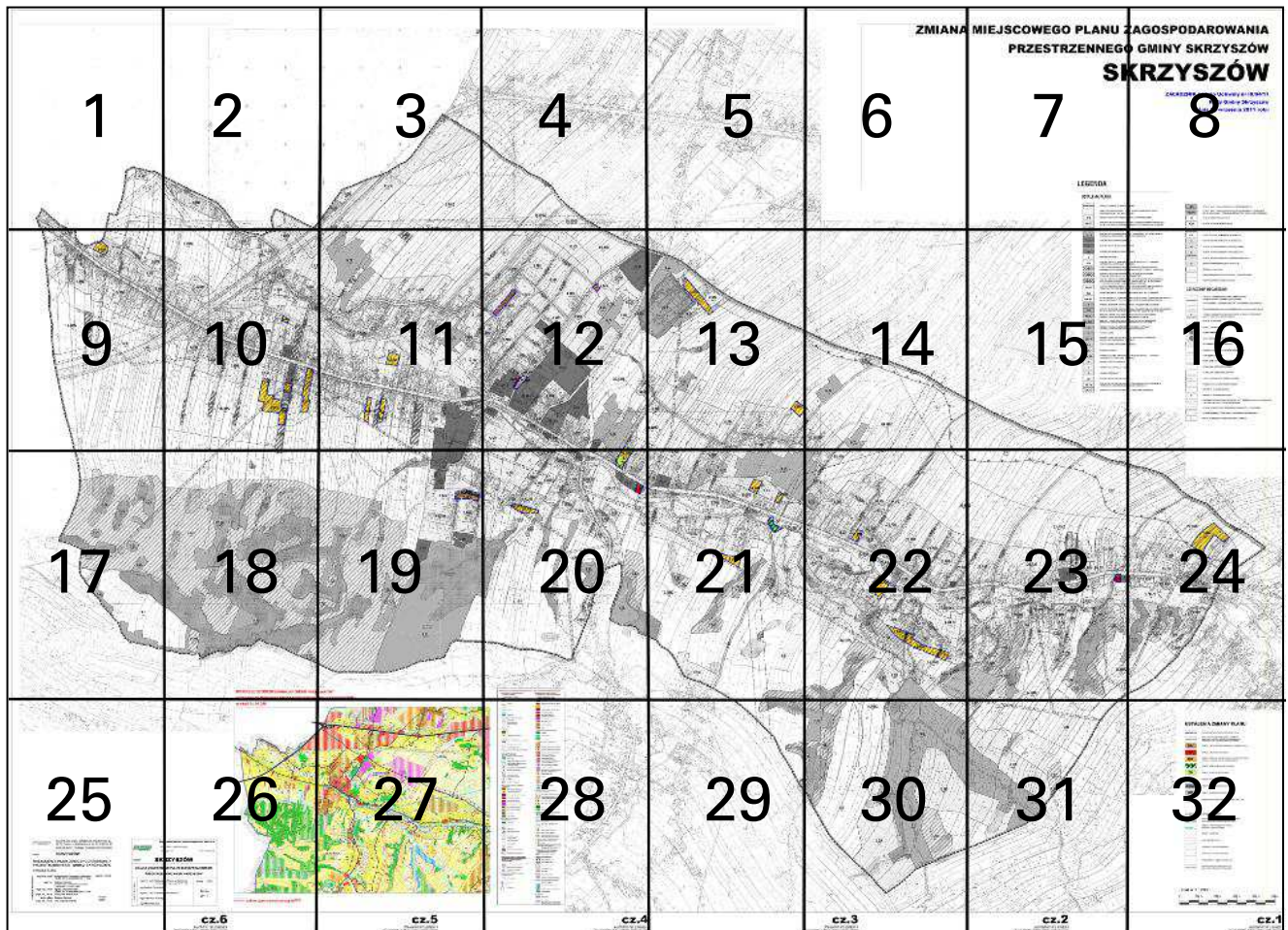
	LOKALNY ZBIORNIK WÓD PODZIEMNYCH RYNNY PODKARPACKEJ (GRANICA PRZYBLIŻONA)
	JASTRZĘBSKO - ŻDŹARSKI OBSZAR CHRONIONEGO KRAJOBRAZU
	OBSZAR CHRONIONEGO KRAJOBRAZU POGÓRZA CIĘŻKOWICKIEGO
	PROJEKTOWANA STREFA ZEWNĘTRZNA OCHRONY POŚREDNIEJ UJĘCIA WODY DLA MIASTA DĘBICY
	TERENY PODTOPIEŃ
	TERENY OSUWISKOWE
	POMNIK PRZYRODY
	REJESTROWANY ZABYTEK
	STANOWISKA ARCHEOLOGICZNE
	ZASIĘG OBSZARÓW I TERENÓW GÓRNICZYCH
	LINIE ENERGETYCZNE
	ISTNIEJĄCA SIEĆ WODOCIĄGOWA
	ISTNIEJĄCA SIEĆ GAZOCIĄGOWA
	ISTNIEJĄCA SIEĆ KANALIZACYJNA
	PROJEKTOWANA SIEĆ KANALIZACYJNA
	PROJEKTOWANA SIEĆ WODOCIĄGOWA
	ODWIERTY GAZOWE CZYNNE
	ODWIERTY GAZOWE NIECZYNNE
	GRANICE PASÓW TECHNICZNYCH OD SIECI INFRASTRUKTURY TECHNICZNEJ LUB PAS IZOLUJĄCY TEREN CMENTARNY
	STREFA OCHRONY BEZPOŚREDNIEJ UJĘCIA WODY PODZIEMNEJ
	STREFA OCHRONY POŚREDNIEJ UJĘCIA WODY PODZIEMNEJ
	OBIEKT Z EWIDENCJI OBIEKTÓW ZABYTKOWYCH

Załącznik Nr 4
do uchwały Nr IX/94/11
Rady Gminy Skrzyszów
z dnia 16 września 2011 r.

ZMIANA MIEJSCOWEGO PLANU ZAGOSPODAROWANIA PRZESTRZENNEGO GMINY SKRZYSZÓW – SKRZYSZÓW


RYSUNEK PLANU – SKALA 1:2000*

UKŁAD SEKCJI

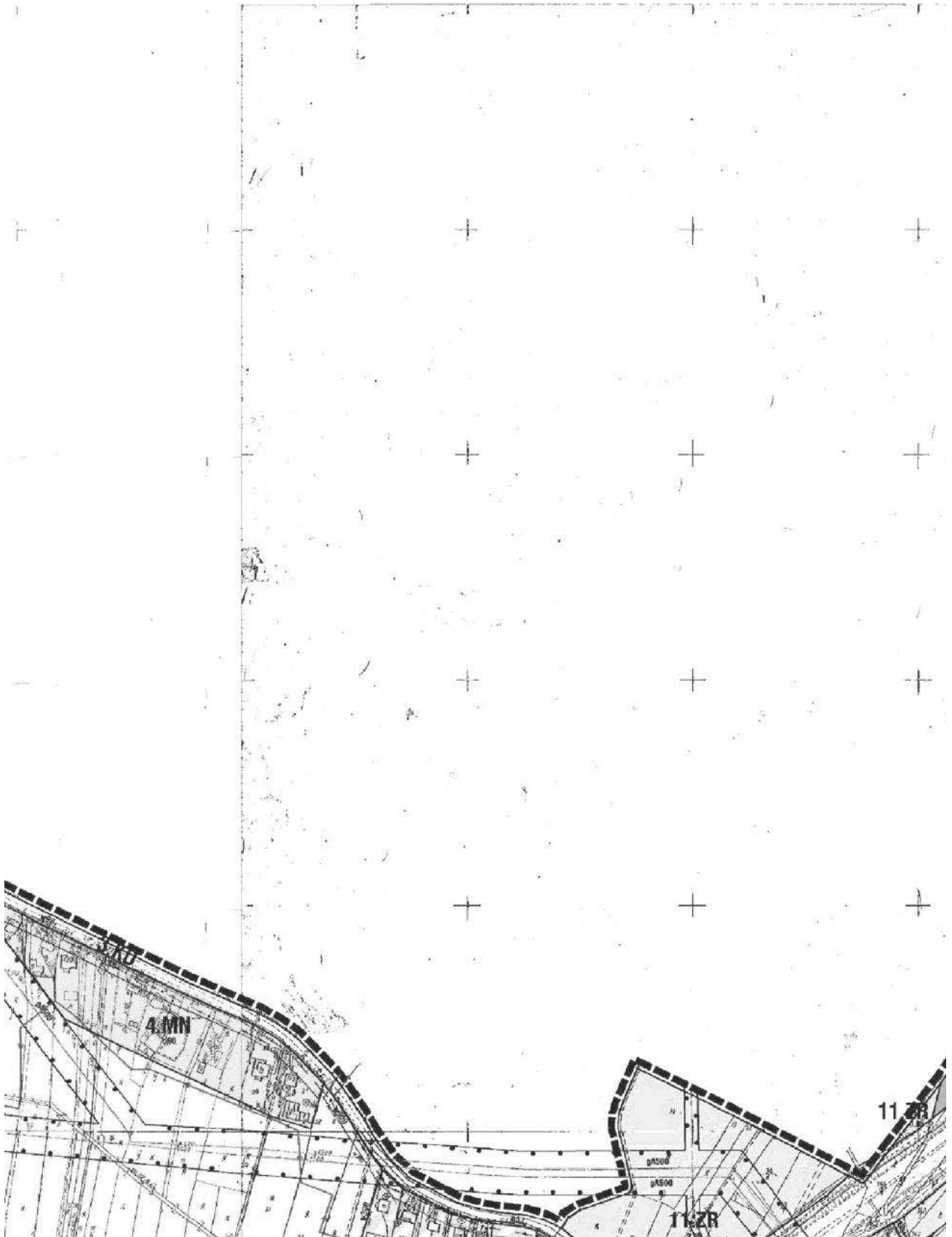


* Rysunek planu został sporządzony w oparciu o skalę źródłową 1:2000.
Skala ta ulega pomniejszeniu w wyniku przypisanych prawem odległości marginesów.

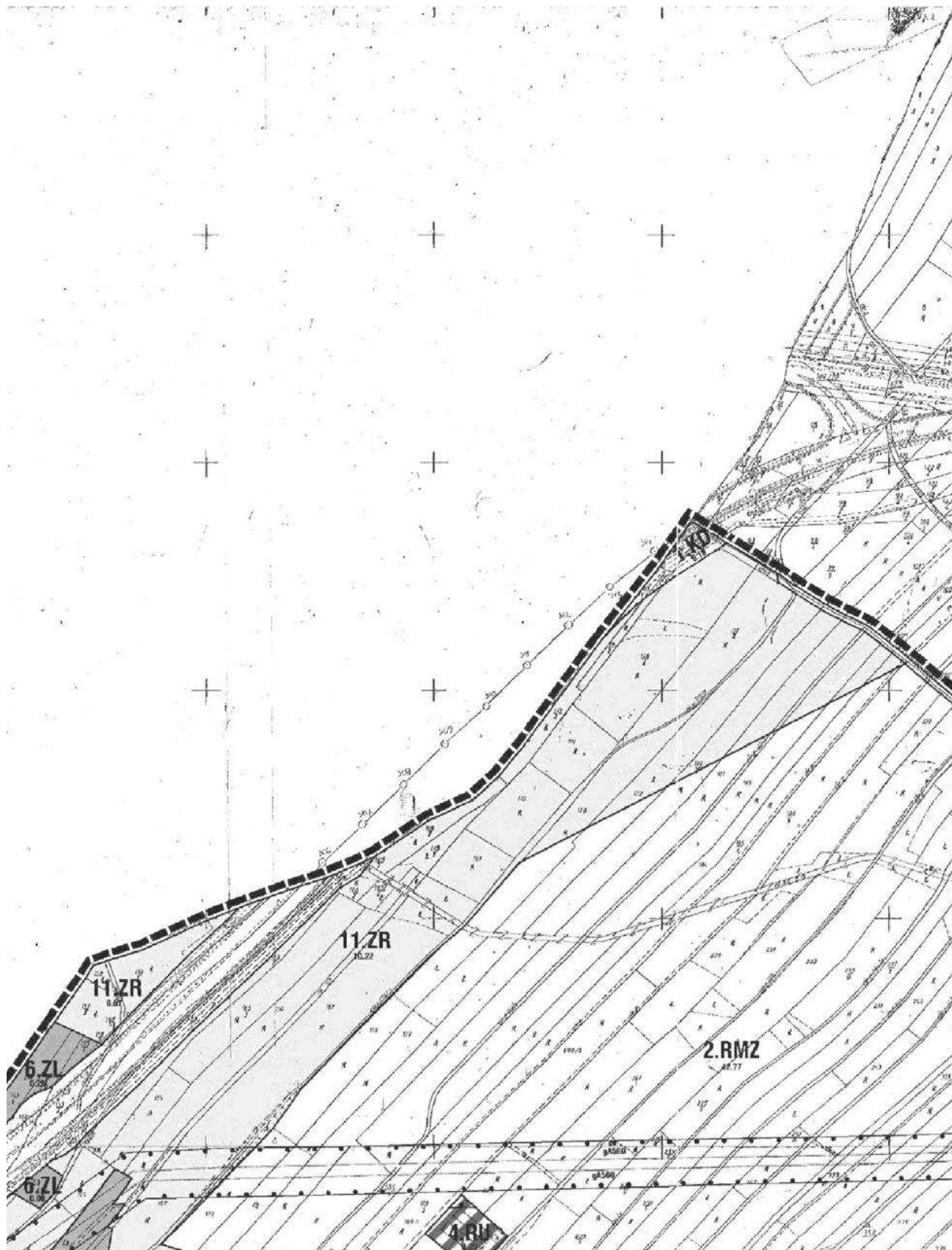
1.



2.



3.



4.




5.



6.

ZMIANA









7.

MIEJSCOWEGO PLANU : PRZESTRZENNEGO SI

LEGENDA

USTALENIA PLANU

	GRANICA TERENU OBJĘTEGO
	LINIE ROZGRANICZAJĄCE TERENY PODSTAWOWYM I DOPUSZCZALNYM
	TERENY ZABUDOWY MIESZKALNEJ
	TERENY ZABUDOWY MIESZKALNEJ SIE W OBSZARACH I TERENACH
	TERENY ZABUDOWY LETNISK
	TERENY ZABUDOWY LETNISK I TERENACH GÓRNICZYCH ZE



8.

ZAGOSPODAROWANIA D GMINY SKRZYSZÓW KRZYSZÓW

**ZAŁĄCZNIK nr 4 do Uchwały nr IX/94/11
Rady Gminy Skrzyszów
z dnia 16 września 2011 roku**

PLANEM

TERENY O RÓŻNYM PRZEZNACZENIU
CZĘŚCIOWYM

TERENY MIAKROJEDNORODZINNEJ

TERENY MIAKROJEDNORODZINNEJ ZNAJDUJĄCE
SIĘ W OBSZARACH I TERENACH GÓRNICZYCH ZŁOŻA GAZU ZIEMNEGO

TERENY
MIAKROJEDNORODZINNEJ

TERENY MIAKROJEDNORODZINNEJ ZNAJDUJĄCE
SIĘ W OBSZARACH I TERENACH GÓRNICZYCH
ZŁOŻA GAZU ZIEMNEGO

WS

TERENY WÓD POWIERZCHNIOWYCH ŚRÓDLĄDOWYCH

WS.PG

TERENY WÓD POWIERZCHNIOWYCH ŚRÓDLĄDOWYCH ZNAJDUJĄCE
SIĘ W OBSZARACH I TERENACH GÓRNICZYCH ZŁOŻA GAZU ZIEMNEGO

KD

TERENY DRÓG PUBLICZNYCH

KDW

TERENY DRÓG WEWNĘTRZNYCH

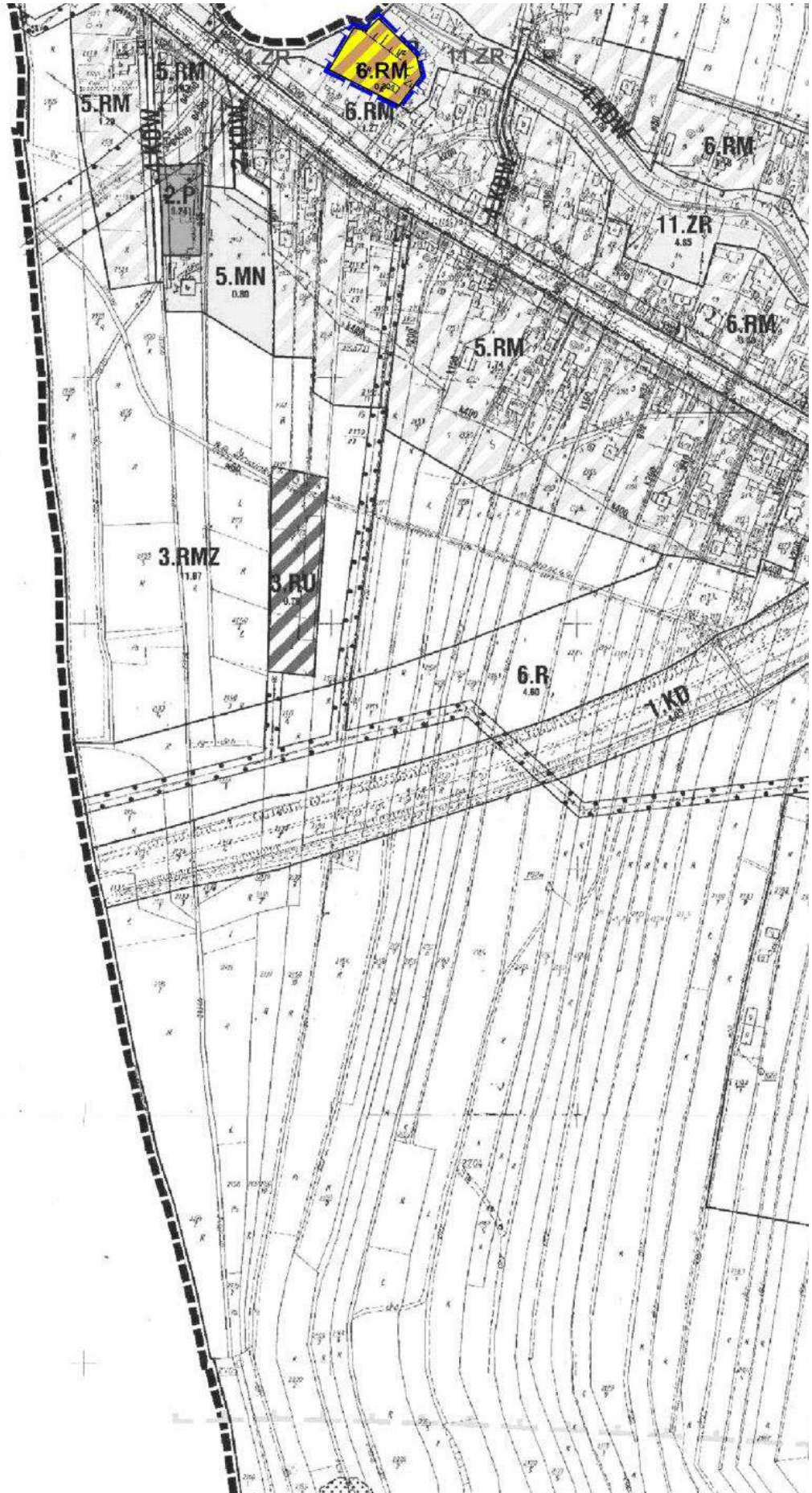
KP

TERENY OBSŁUGI KOMUNIKACJI

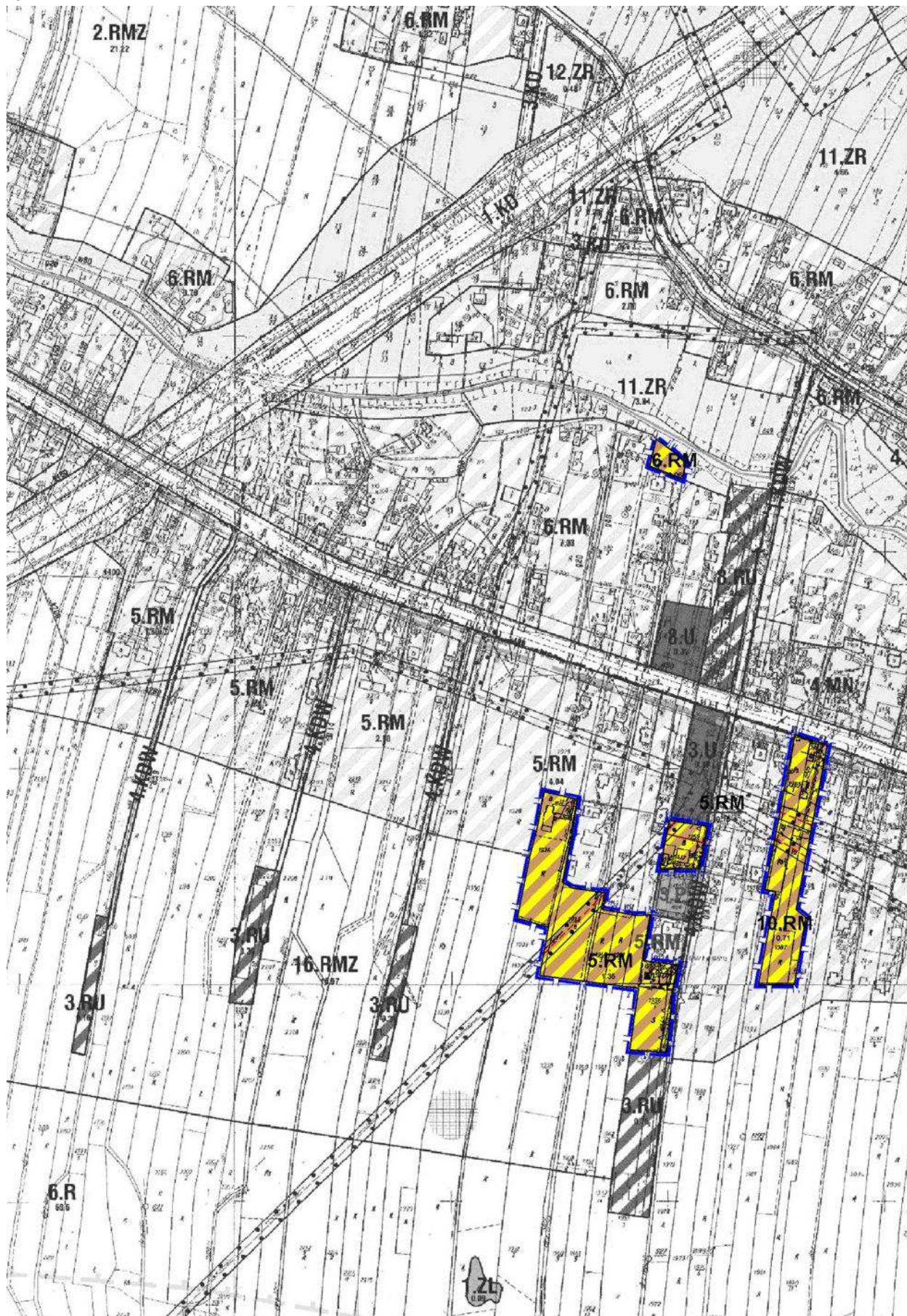
KPL

TERENY OBSŁUGI KOMUNIKACJI I OTNICTWA

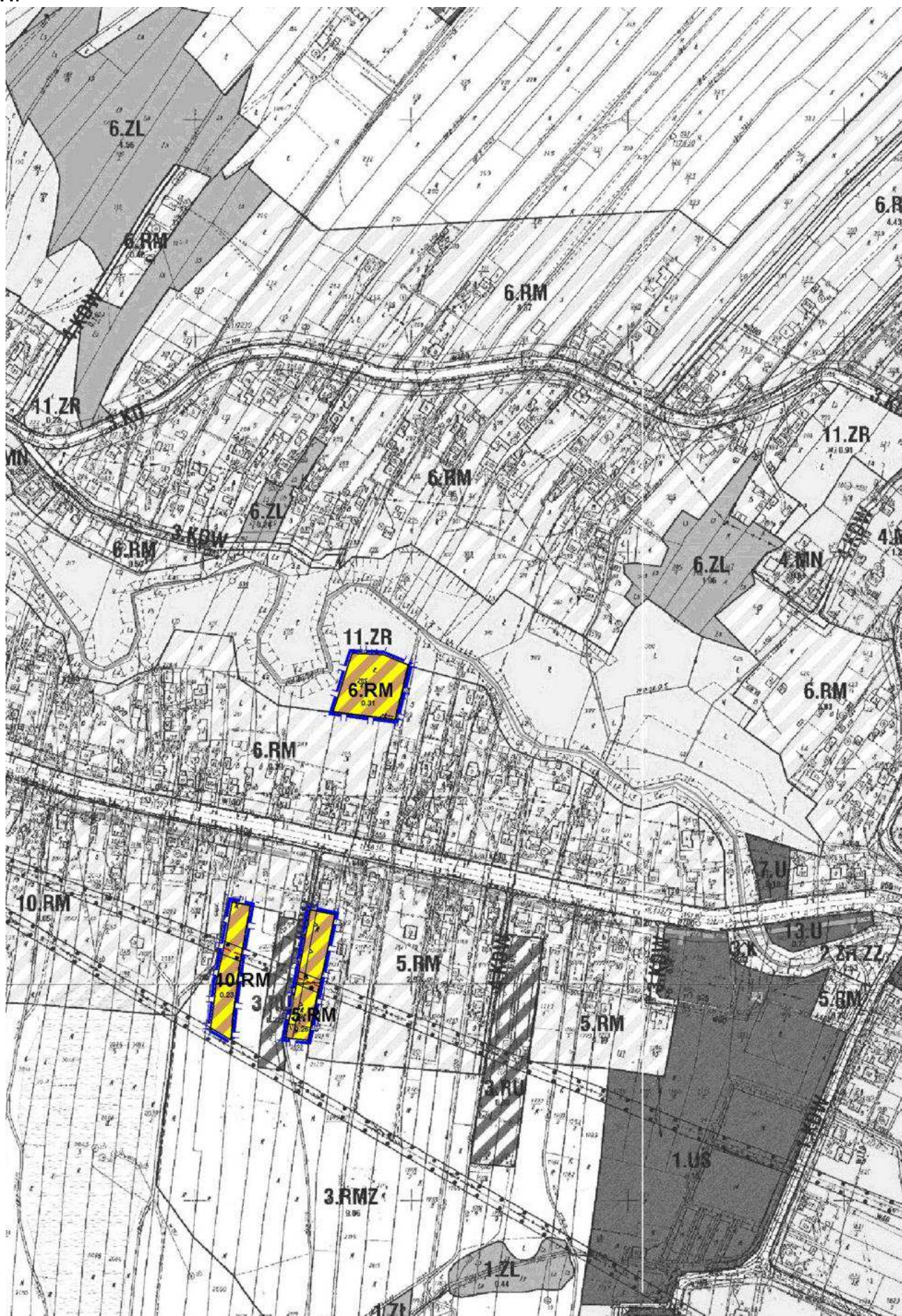
9.



10.



11.



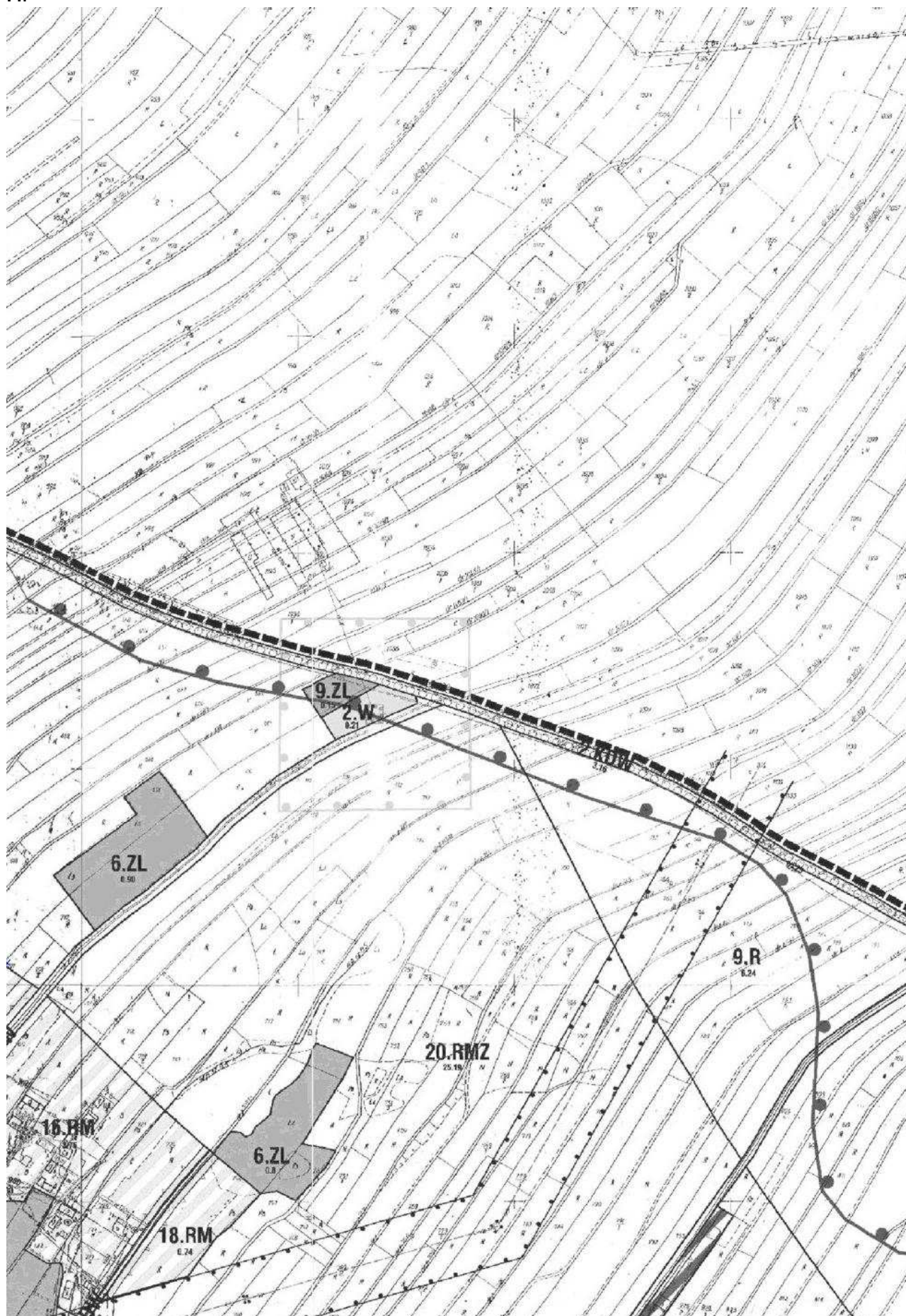
12.



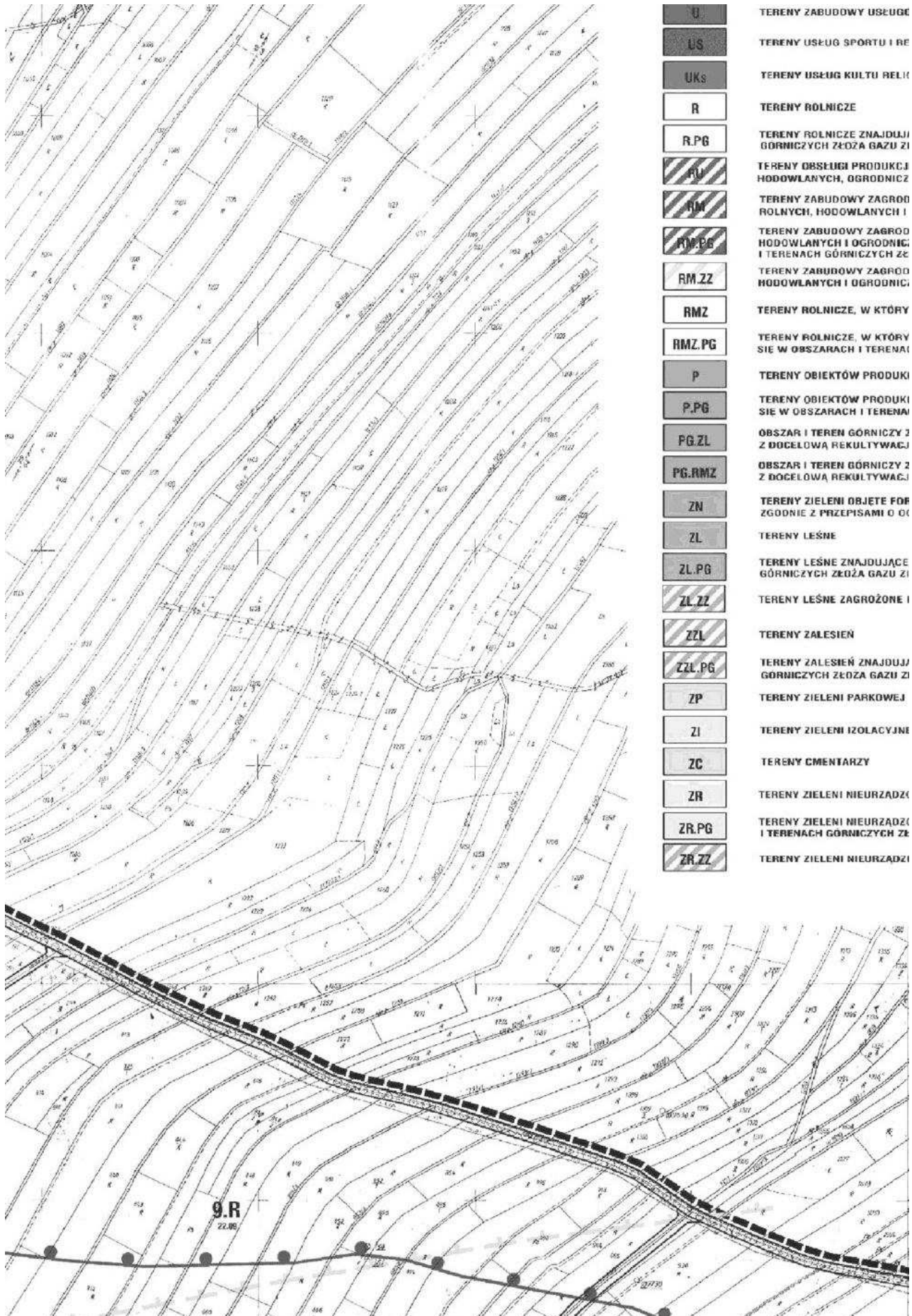
13.



14.



15.



16.

WEJ

KREACJI

LIJNEGO

WYKŁUCZA SIĘ W OBSZARACH I TERENACH
CZERNIEC

WYKŁUCZA SIĘ W GOSPODARSTWACH ROLNYCH,
LEŚNYCH ORAZ GOSP. LEŚNYCH I RYBACKICH

WYKŁUCZA SIĘ W GOSPODARSTWACH
OGRODNICZYCH

WYKŁUCZA SIĘ W GOSPODARSTWACH ROLNYCH,
LEŚNYCH ZNAJDUJĄCE SIĘ W OBSZARACH
CZERNIEC

WYKŁUCZA SIĘ W GOSPODARSTWACH ROLNYCH
LEŚNYCH ZAGROŻONE POWODZIĄ

WYKŁUCZA SIĘ ZABUDOWY

WYKŁUCZA SIĘ ZABUDOWY ZNAJDUJĄCE
SIĘ W GOSPODARSTWACH ROLNYCH, LEŚNYCH
ORAZ GOSP. LEŚNYCH I RYBACKICH

WYKŁUCZA SIĘ ZABUDOWY

WYKŁUCZA SIĘ ZABUDOWY ZNAJDUJĄCE
SIĘ W GOSPODARSTWACH ROLNYCH, LEŚNYCH
ORAZ GOSP. LEŚNYCH I RYBACKICH

WYKŁUCZA SIĘ ZABUDOWY
W KIERUNKU LEŚNYM

WYKŁUCZA SIĘ ZABUDOWY
W KIERUNKU ROLNICZYM

WYKŁUCZA SIĘ ZABUDOWY
W KIERUNKU ROLNICZYM

WYKŁUCZA SIĘ ZABUDOWY
W KIERUNKU ROLNICZYM

WYKŁUCZA SIĘ ZABUDOWY

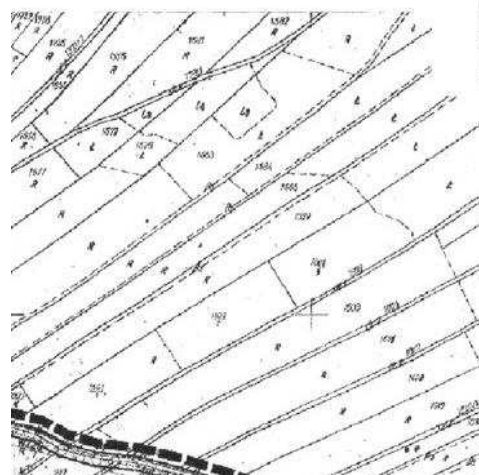
WYKŁUCZA SIĘ ZABUDOWY
W KIERUNKU ROLNICZYM

WYKŁUCZA SIĘ ZABUDOWY

WYKŁUCZA SIĘ ZABUDOWY

WYKŁUCZA SIĘ ZABUDOWY ZNAJDUJĄCE SIĘ W OBSZARACH
CZERNIEC

WYKŁUCZA SIĘ ZABUDOWY ZAGROŻONE POWODZIĄ



TERENY INFRASTRUKTURY GAZOWNICZEJ



TERENY INFRASTRUKTURY WODOCIĄGOWEJ



TERENY INFRASTRUKTURY KANALIZACYJNEJ



TERENY INFRASTRUKTURY TELEKOMUNIKACYJNEJ



TERENY GOSPODAROWANIA ODPADAMI



ŚCIEŻKA ROWEROWA



MAKSYMALNA NIEPRZEKRACZALNA LINIA ZABUDOWY



PROPONOWANE PODZIAŁY DZIAŁEK

OZNACZENIA DODATKOWE



LOKALNY ZBIORNIK WÓD PODZIEMNYCH RYNNY
PODKARPACKIEJ (GRANICA PRZYBLIŻONA)



JASTRZĘBSKO - ZDZARSKI OBSZAR CHRONIONEGO KRAJOBRAZU



OBSZAR CHRONIONEGO KRAJOBRAZU POGÓRZA CIĘŻKOWICKIEGO



PROJEKTOWANA STREFA ZEWNĘTRZNA OCHRONY POŚREDNIEJ
UJĘCIA WODY DLA MIASTA DEBICY



TERENY PODTOPIEŃ



TERENY OSUWISKOWE



POMNIK PRZYRODY



REJESTROWANY ZABYTEK



STANOWISKA ARCHEOLOGICZNE



ZASIĘG OBSZARÓW I TERENÓW GÓRNICZYCH



LINIE EMERGETYCZNE



ISTNIEJĄCA SIĘC WODOCIĄGOWA



ISTNIEJĄCA SIĘC GAZOCIĄGOWA



ISTNIEJĄCA SIĘC KANALIZACYJNA



PROJEKTOWANA SIĘC KANALIZACYJNA



PROJEKTOWANA SIĘC WODOCIĄGOWA



ODWIERTY GAZOWE CZYNNE



ODWIERTY GAZOWE NIECZYNNE



GRANICE PASÓW TECHNICZNYCH OD SIĘCI INFRASTRUKTURY TECHNICZNEJ
LUB PAS IZOLUJĄCY TEREN CMENTARNY



STREFA OCHRONY BEZPOŚREDNIEJ UJĘCIA WODY PODZIEMNEJ



STREFA OCHRONY POŚREDNIEJ UJĘCIA WODY PODZIEMNEJ



OBIEKT Z EWIDENCJI OBIEKTÓW ZABYTKOWYCH

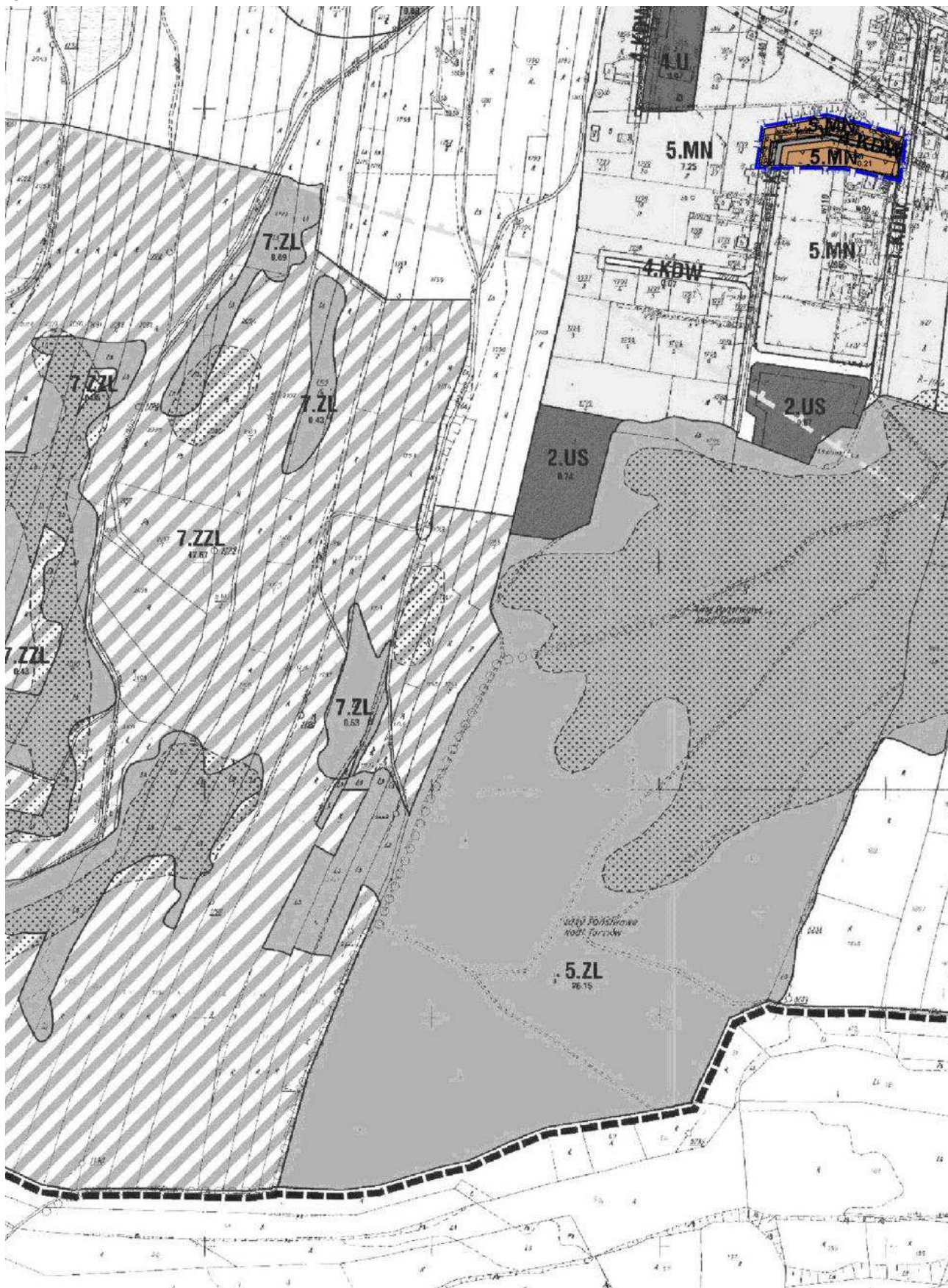
17.



18.

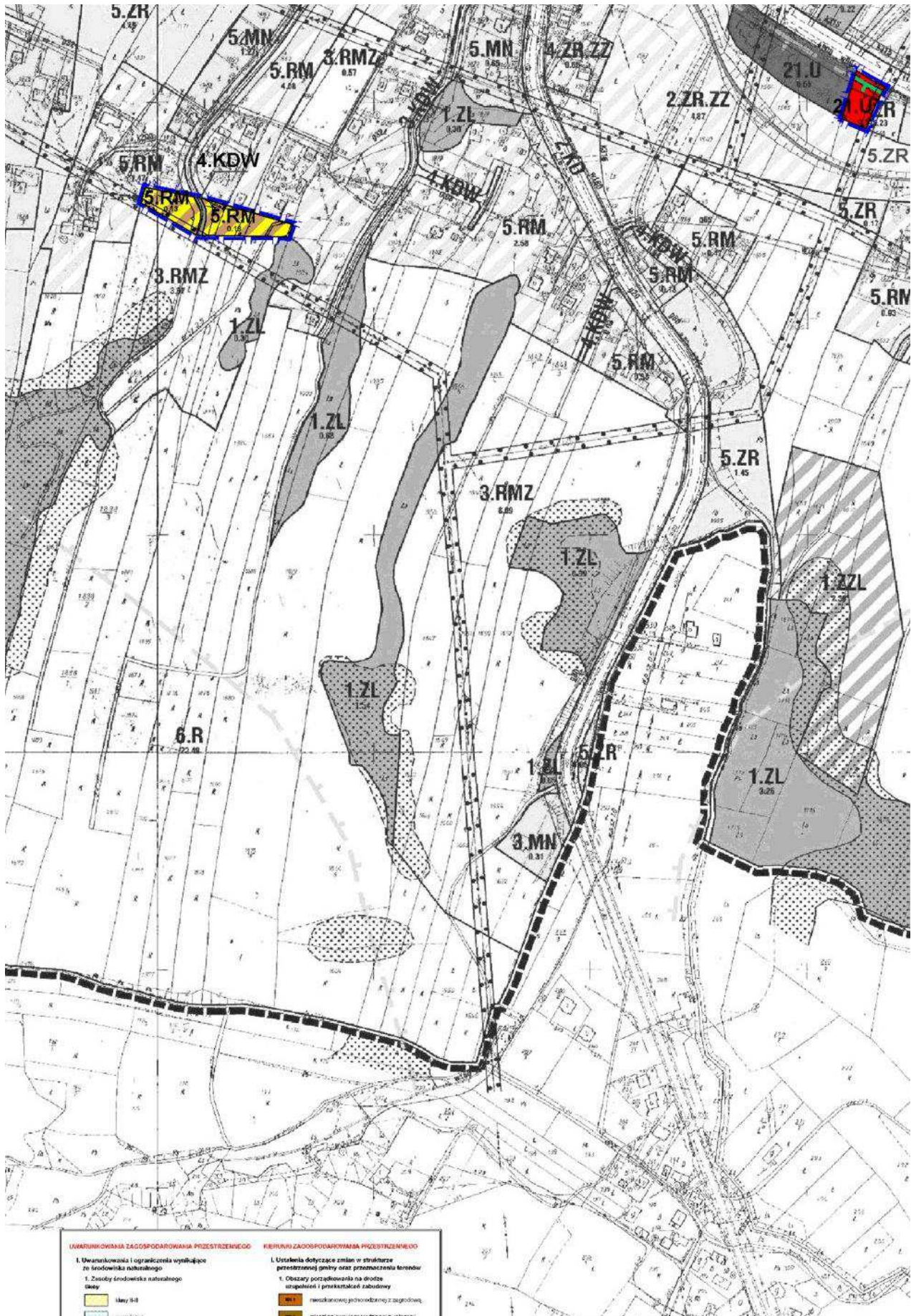


19.

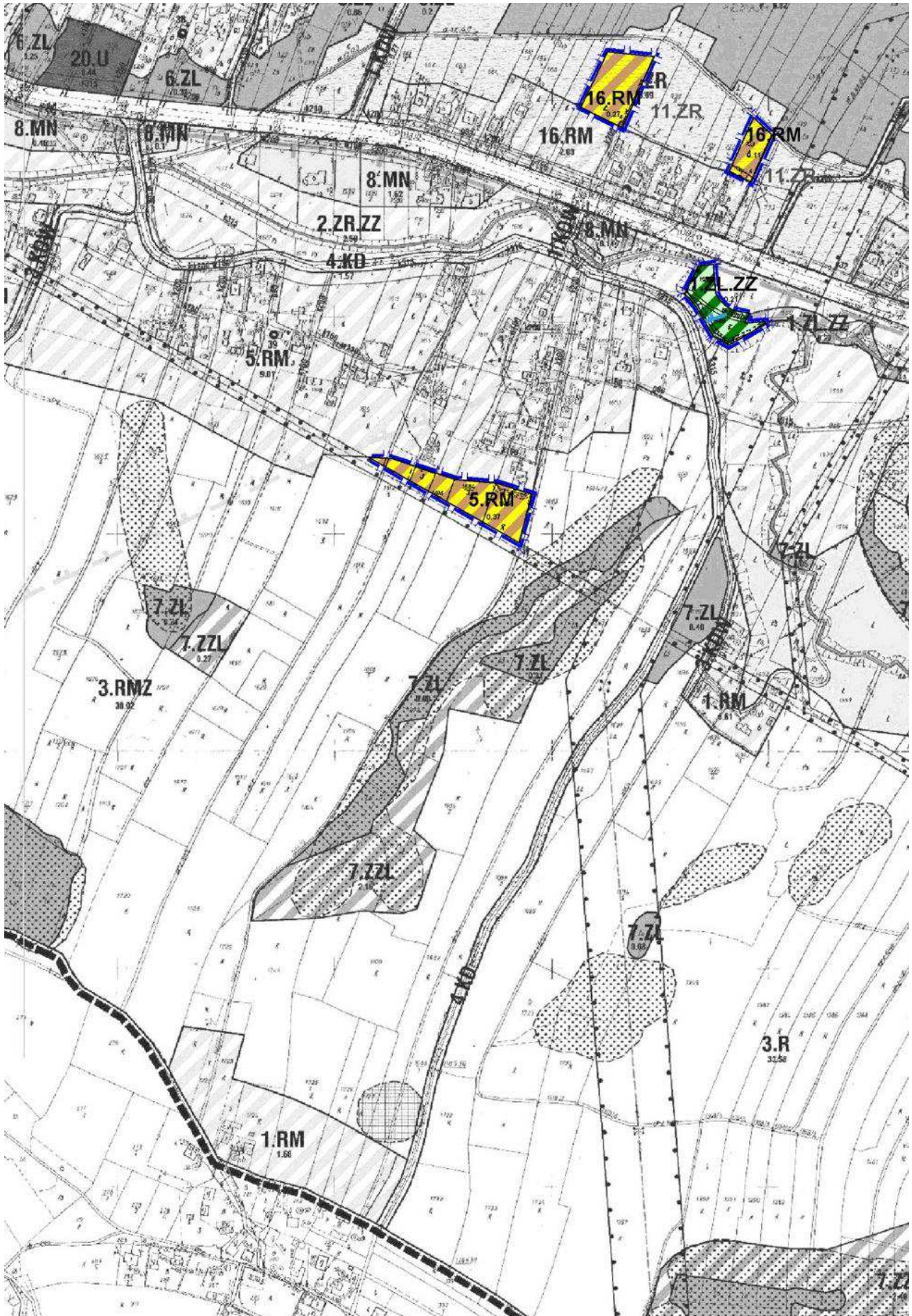


W
SKRZYSZÓW

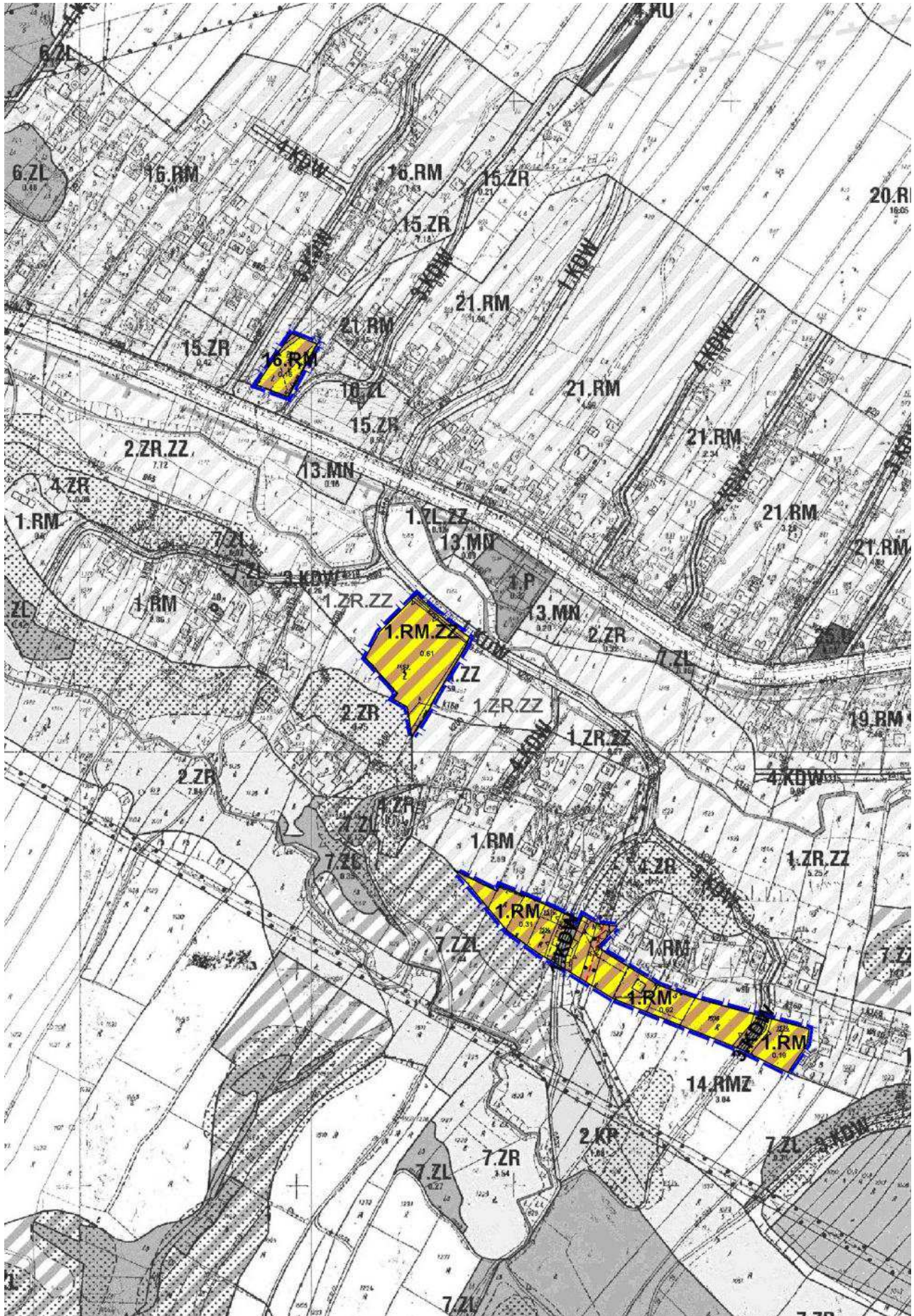
20.



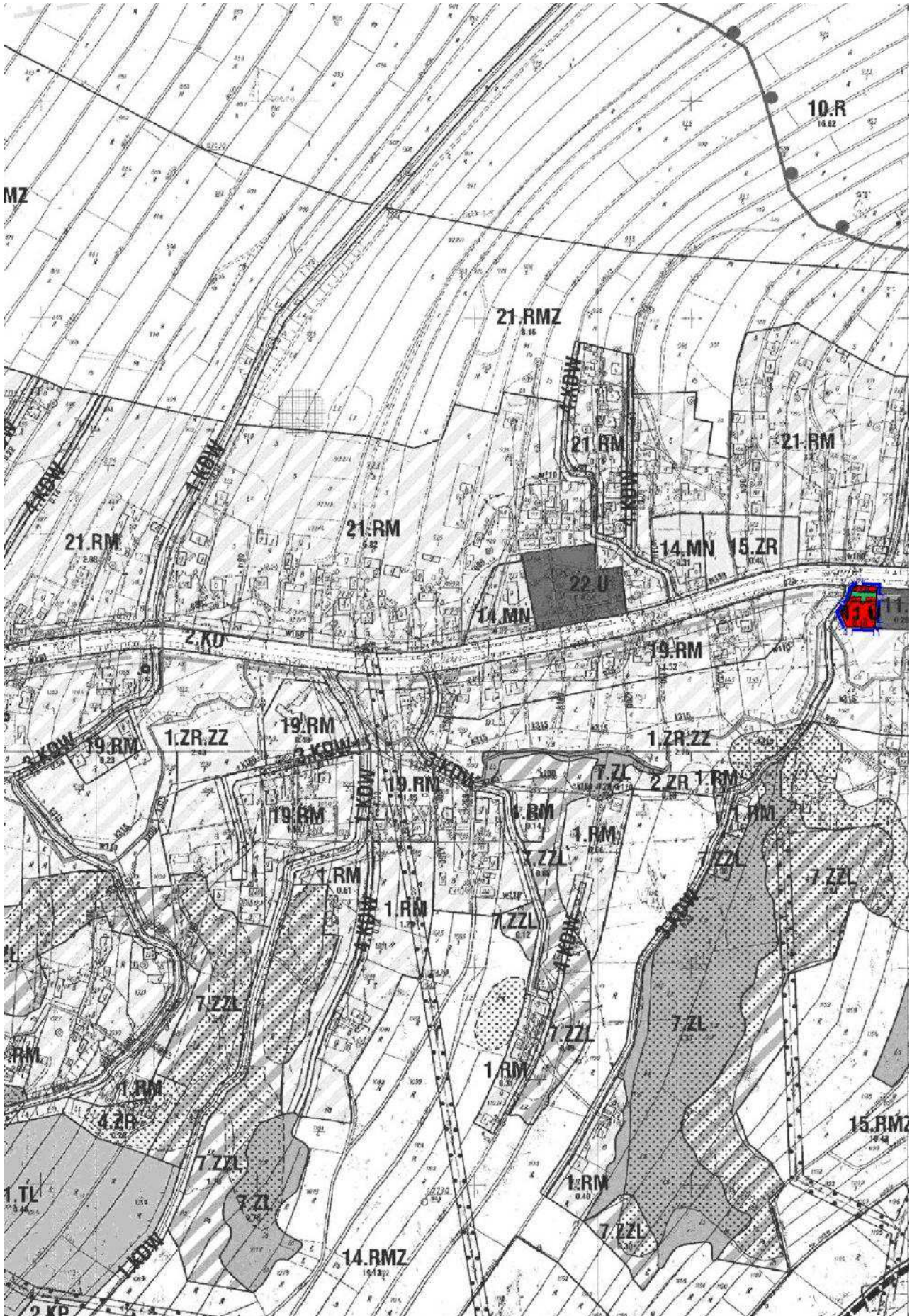
21.



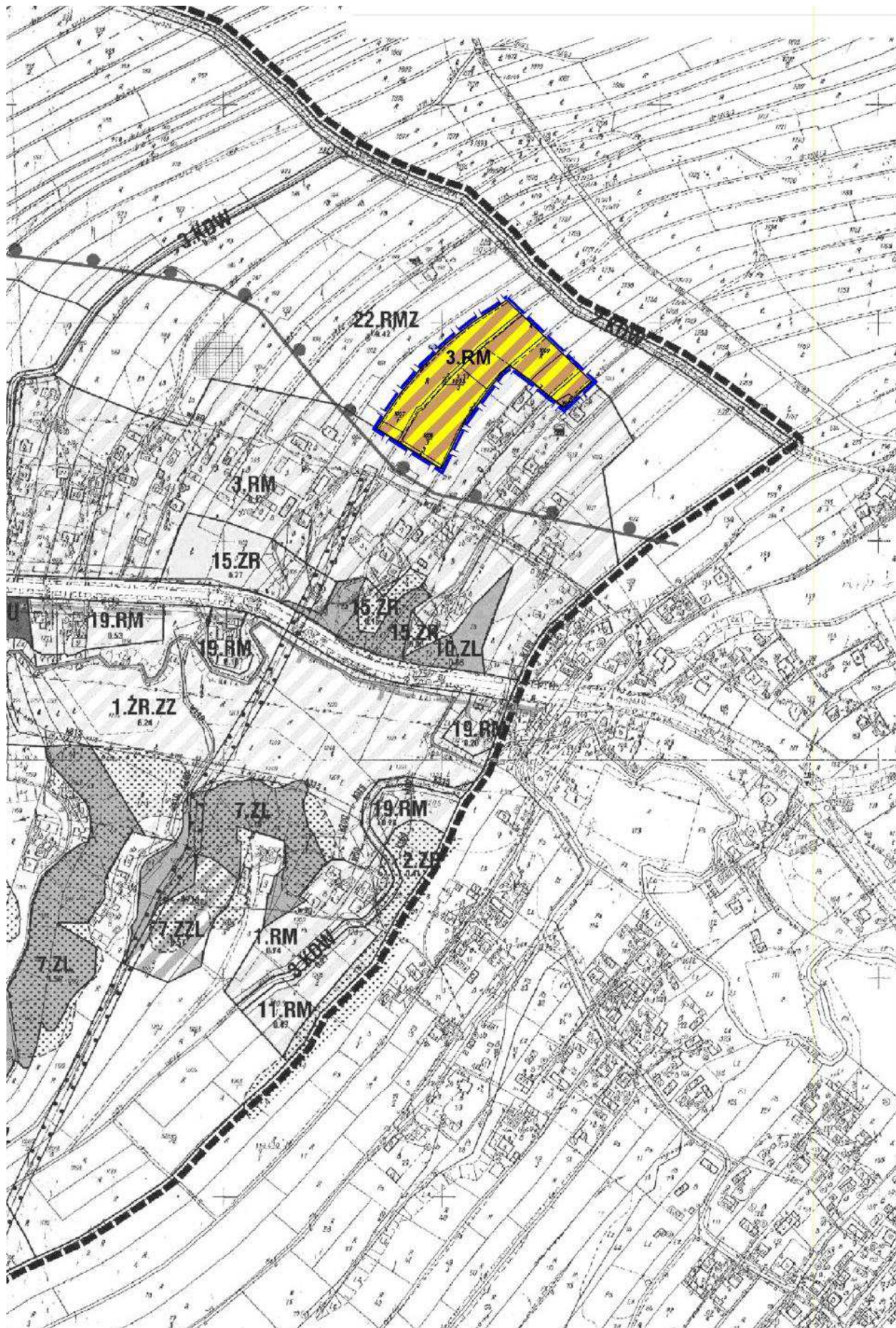
22.



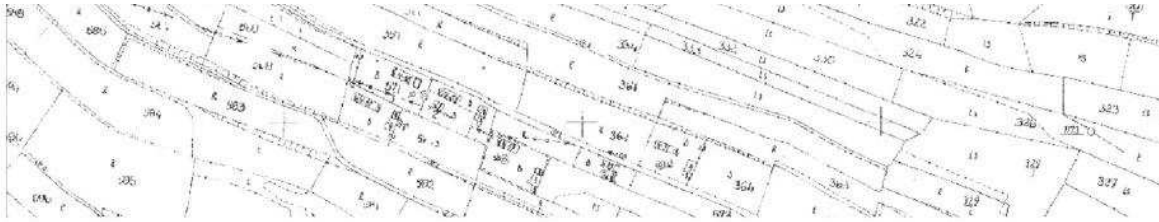
23.



24.



25.



MAŁOPOLSKA GRUPA GEODEZYJNO-PROJEKTOWA S.A.
33-100 Tarnów, ul. Kaczkowkiego 6, tel. (0-14) 62 638 90
BIURO PROJEKTÓW * PRACOWNIA PLANOWANIA PRZESTRZENNEGO

obiekt :

SKRZYSZÓW

**MIEJSCOWY PLAN ZAGOSPODAROWANIA
PRZESTRZENNEGO gminy SKRZYSZÓW**

RYSUNEK PLANU

zespół autorski

mgr inż. arch. Małgorzata Przybysz-Lawnicka
członek OIU w Katowicach Nr KT-252

mgr inż. Dariusz Basta
uprawnienia w dziedzinie geodezji
i kartografii I i VI Nr 16604

mgr inż. arch. Agata Chmielewska
członek OIU w Katowicach Nr KT-314

mgr inż. arch. Krzysztof Bielaszka

tech. ekon. Bożena Szwed

mgr inż. arch. Olaf Jasnorzewski

skala 1:2000

Tarnów
2005 r.



BIURO P

33-100 Tar
www.mgpp

obiekt:

SKRZYSZÓW

**ZMIANA MIEJSCOWEGO
PLANU PRZESTRZENNEGO**

ZESPÓŁ AUTORSKI

mgr inż. arch. Małgorzata F
członek OIU w Katowicach

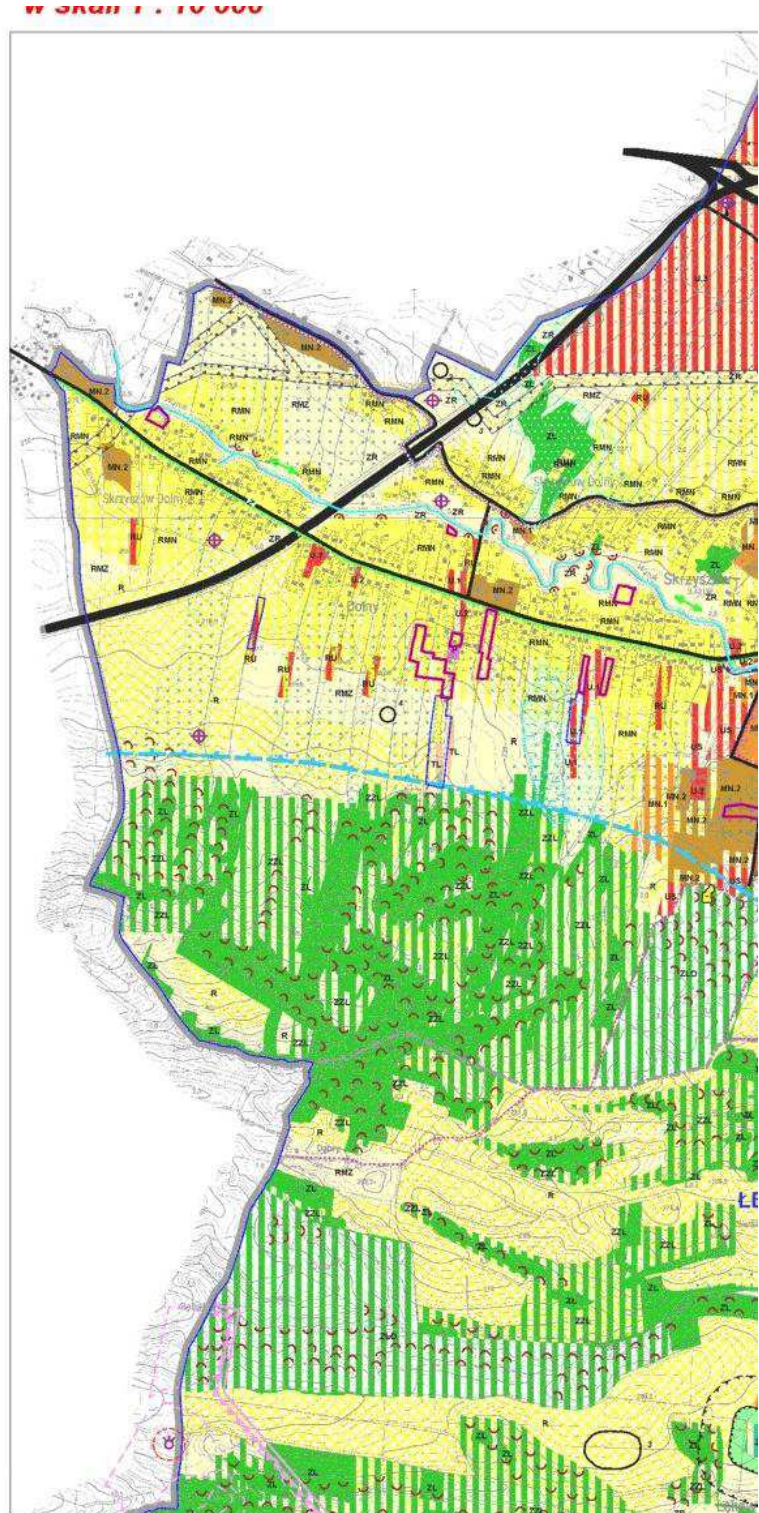
mgr Dariusz Brzeziński

mgr inż. arch. Ewelina Szy

mgr Arkadiusz Kosiaty

mgr Maria Mierzwa

26.



LANOWANIA PRZESTRZENNEGO MGPP S.A.

Tarnów, ul. Kaczkowskiego 6

lanowania.com.pl

tel. (0-14) 626 38 90

ZYSZÓW

PLANU ZAGOSPODAROWANIA

WIEŚI GMINY SKRZYSZÓW

Trzymbysz-Ławnicka
Katowicach Nr KT - 252

skala 1: 2000

makowicz

Tarnów

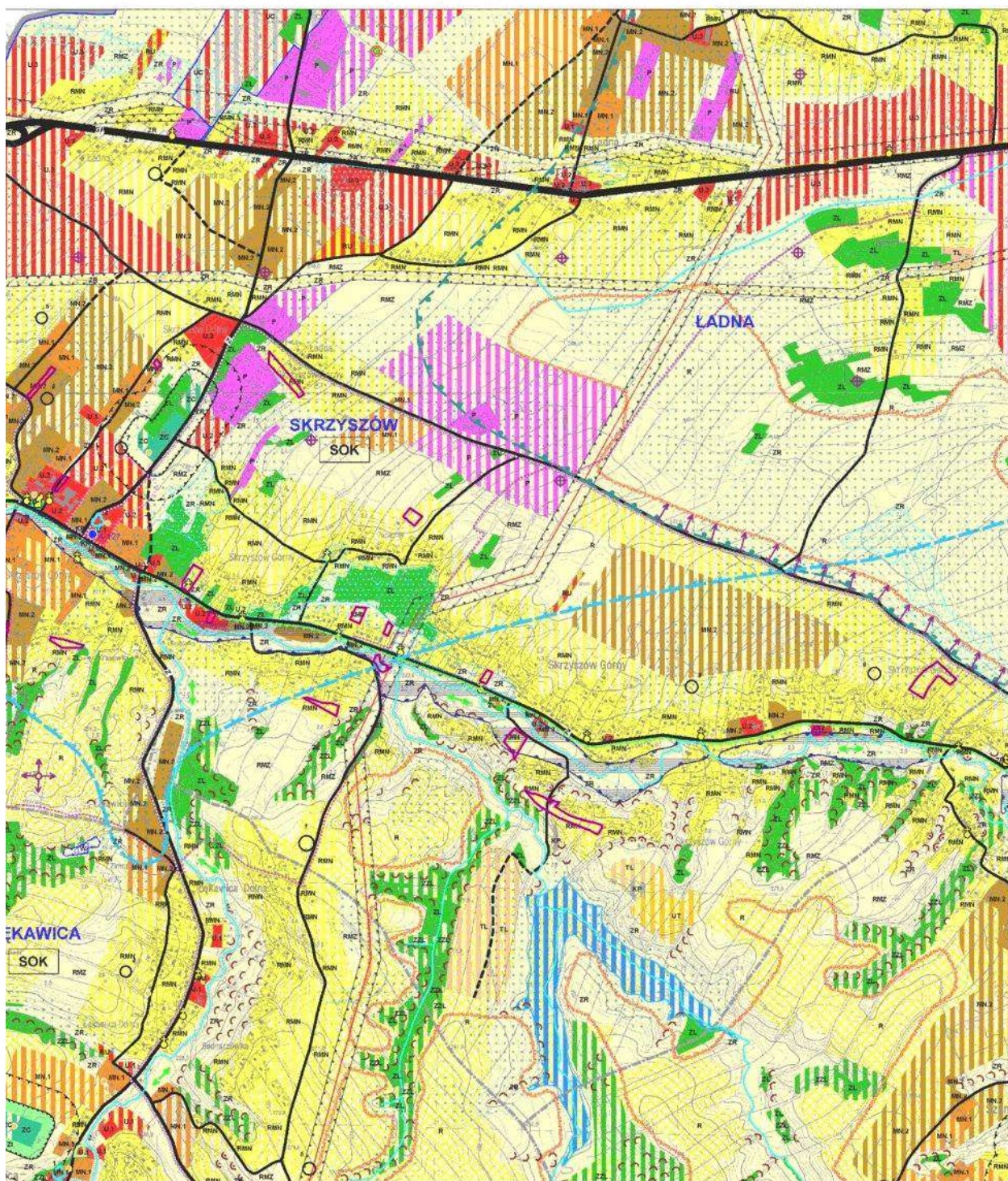
2011 r.

 zakres opracowania zmiany MPZP

cz.6

ZAŁĄCZNIK NR 4 CZĘŚĆ 6
DO UCHWAŁY RADY GMINY SKRZYSZÓW
NR IX/94/11 Z DNIA 16 WRZEŚNIA 2011 ROKU

27.

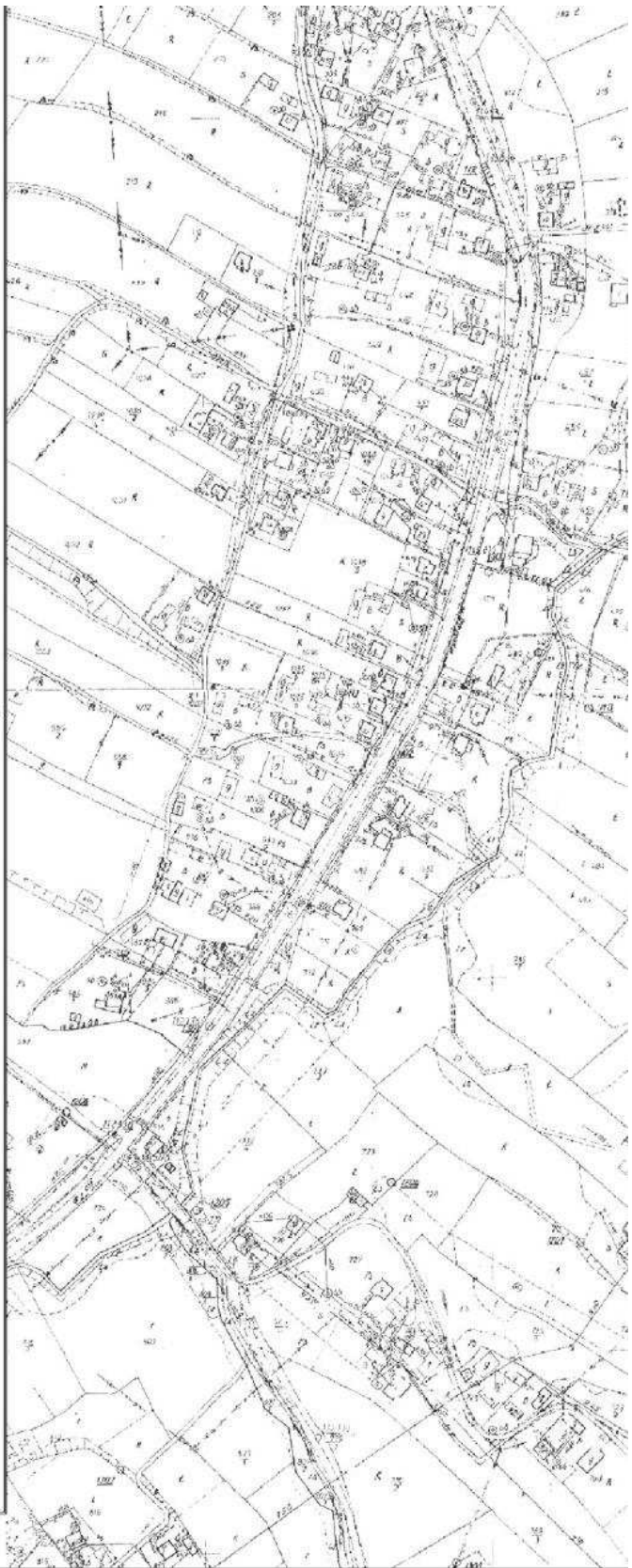


cz.5

ZAŁĄCZNIK NR 4 CZĘŚĆ 5
DO UCHWAŁY RADY GMINY SKRZYSZÓW
NR IX/94/11 Z DNIA 16 WRZEŚNIA 2011 ROKU

28.

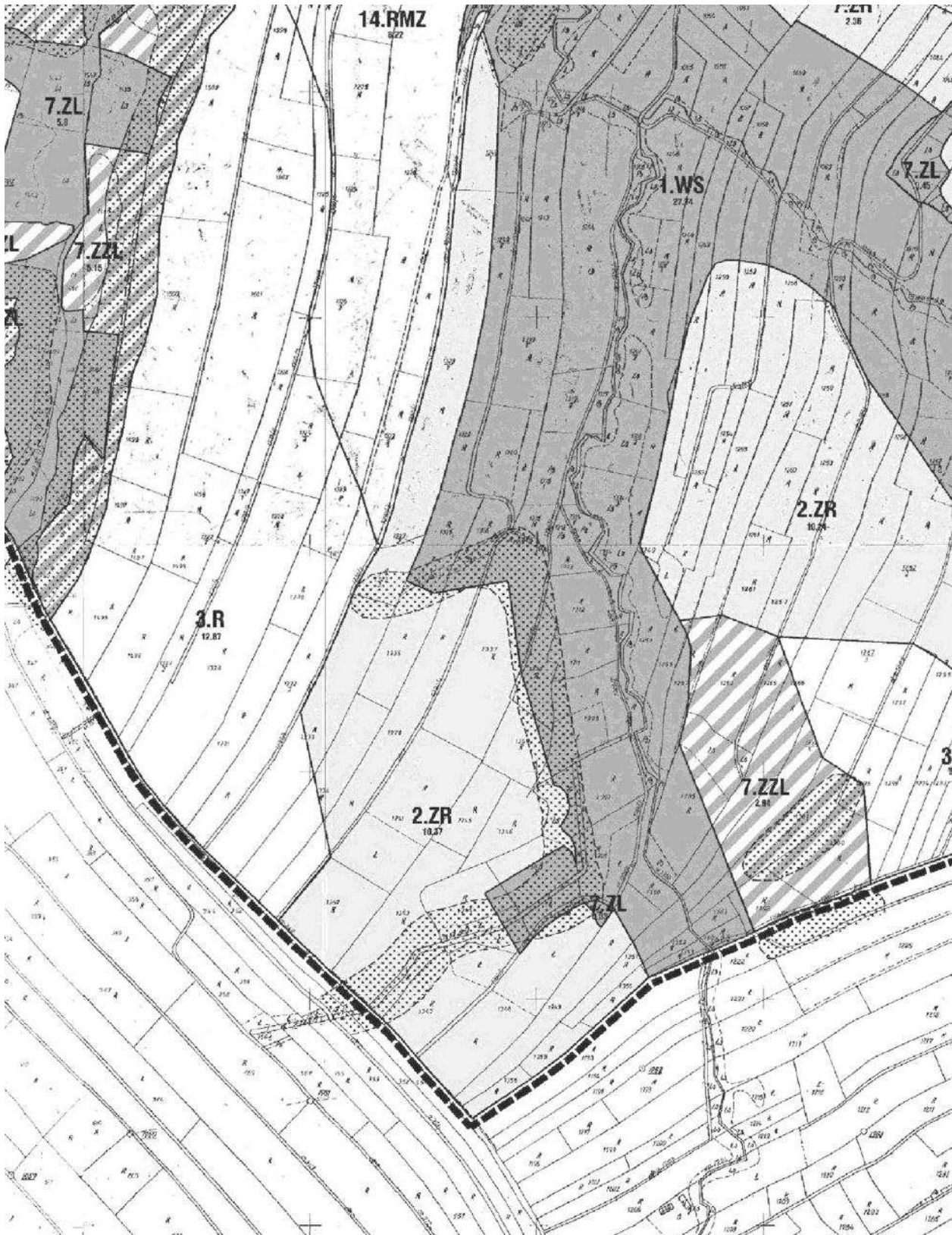
	pozostałe
	wody powierzchniowe
	poziły i łaty
	wody śliskie
Surowce naturalne - schłaznawienie złóż	
	gazu ziemnego
	węzła nędnego (skała nędnego)
	torfu
Stacje odlewnie	
	ławy
	kompleksy użytko-wyłączonych
2. Obszary naturalnych zagrożeń	
	zawisy niekrytycznych wodów powierzchniowych
	tereny zagrożone podtopieniami
	tereny osuwistowe i zagrożenie ruchami gruntowymi
	obszary powodzi (kartyrnice w 2010 roku)
II. Tereny i obszary funkcjonalno-przyrodniczo-kulturowe	
Obszary na podstawie przepisów odrębnych	
	lasy ochronne
	granice Obszaru Chronionego Krajobrazu Pogłębia Chronionego
	granice Jednostki Ziemskiej Obszaru Chronionego Krajobrazu
	parki przyrody czyskiej/białoczyńskiej
	stanowiska roślin chronionych
	obszary wrażliwe na rewersja zabudowy
	obszary wrażliwe na rewersja zabudowy
	stanowiska archeologiczne
III. Uwarunkowania wynikające z istniejącego zaopatrzenia	
	tereny zabudowy mieszkaniowej
	tereny usług publicznych i komercyjnych
	tereny usług komercyjnych wraz zabudową mieszkalną
	tereny usług komercyjnych wraz zabudową produkcyjną
	tereny produkcji, składowania i magazynowania
	tereny obsługi produkcji rolnej
	tereny rekreacji indywidualnej
	tereny sportu
	tereny szpitalny
IV. Uwarunkowania funkcjonalno-ekologiczne	
	drogi krajowe
	drogi powiatowe
	drogi graniczne
	stanowiska techniczne rowarstwa
	szlaki turystyczne
	linie elektroenergetyczne wysokiego napięcia
	stagnacja geologiczna
	tereny zniekształcone
	zbiorniki wodne
	tereny parkingu ogólnodostępnego
	stanowiska techniczne związane z eksploatacją
V. Uwarunkowania wynikające z funkcjonowania terenów wyznaczonych na podstawie przepisów odrębnych, a związanych z istniejącym zagospodarowaniem	
	tereny biologicznej górnicy złóż gazu ziemnego - PG
	węzły techniczne od infrastruktury
	obszary terenów obronności
VI. Uwarunkowania wynikające z ekspozycji i perspektywy krajobrazu	
	punkty widokowe
	ciąg widokowy
	obszary widokowe



29.



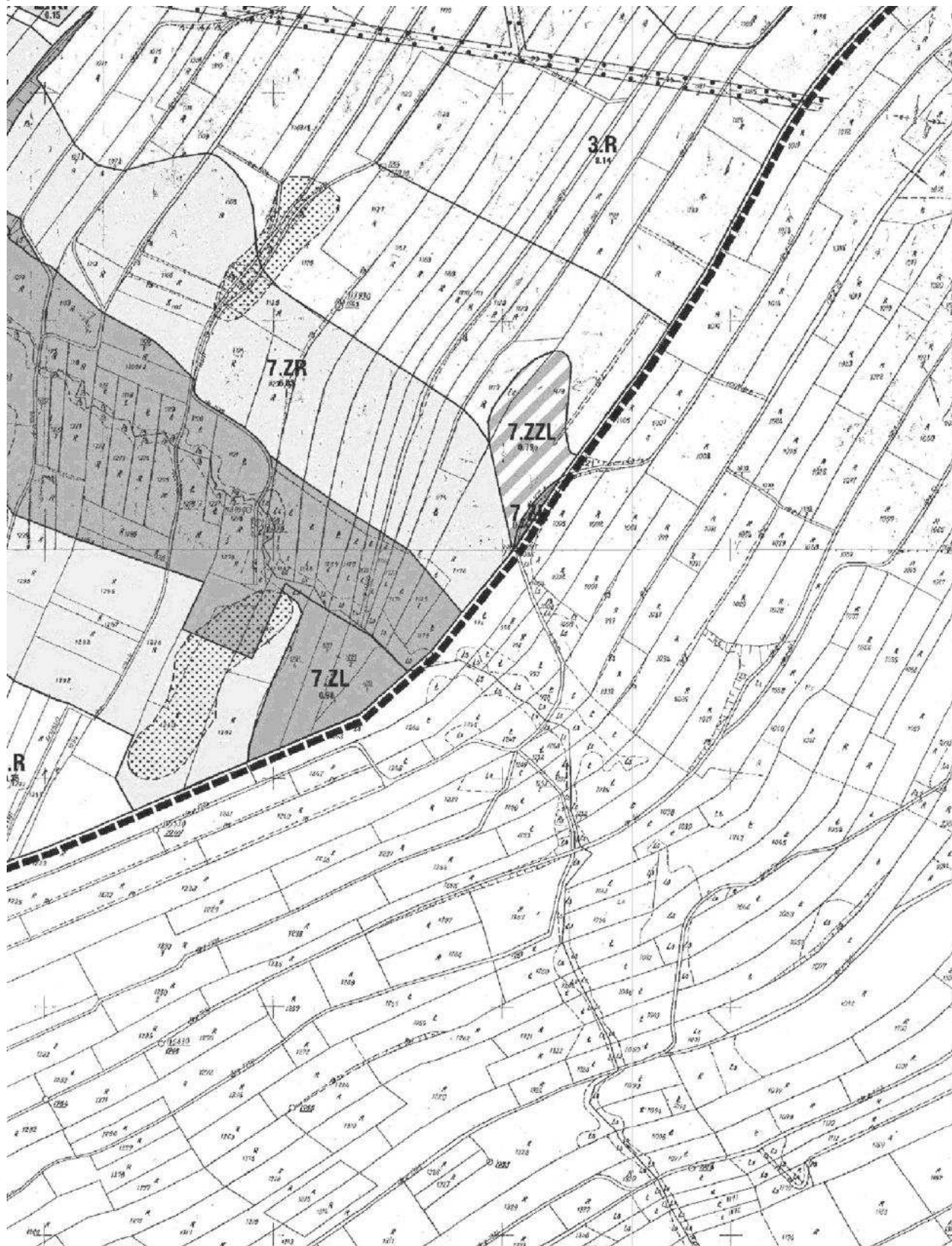
30.



CZ.3

ZAŁĄCZNIK NR 4 CZĘŚĆ 3
UCHWAŁY RADY GMINY SKRZYSZÓW
/94/11 Z DNIA 16 WRZEŚNIA 2011 ROKU

31.



cz.2

ZAŁĄCZNIK NR 4 CZĘŚĆ 2
DO UCHWAŁY RADY GMINY SKRZYSZÓW
NR IX/94/11 Z DNIA 16 WRZEŚNIA 2011 ROKU

32.



USTALENIA ZMIANY PLANU

	GRANICA OBSZARU OBJĘTEGO ZMIANĄ PLANU
	LINIE ROZGRANICZAJĄCE TERENY O RÓŻNYM PRZEZNACZENIU LUB O RÓŻNYCH WARUNKACH ZABUDOWY LUB ZAGOSPODAROWANIA TERENU
	TERENY ZABUDOWY MIESZKANIOWEJ JEDNORODZINNEJ
	TERENY ZABUDOWY USŁUGOWEJ
	TERENY ZABUDOWY ZAGRODOWEJ W GOSPODARSTWACH ROLNYCH, HODOWLANYCH I OGRODNICZYCH
	TERENY LEŚNE ZAGROŻONE POWODZIĄ
	TERENY ZIELENI NIEURZĄDZONEJ
	TERENY DRÓG PUBLICZNYCH
	TERENY DRÓG WEWNĘTRZNYCH
	TERENY OBSŁUGI KOMUNIKACJI
	MAKSYMALNA NIEPRZEKRACZALNA LINIA ZABUDOWY

OZNACZENIA DODATKOWE

	LOKALNY ZBIORNIK WÓD PODZIEMNYCH RYNNY PODKARPACKIEJ (GRANICA PRZYBLIŻONA)
	OBSZAR CHRONIONEGO KRAJOBRAZU POGÓRZA CIEŻKOWICKIEGO
	TERENY PODTOPIEN
	LINIE ENERGETYCZNE
	ISTNIEJĄCA SIEĆ GAZOWA
	ISTNIEJĄCA SIEĆ KANALIZACYJNA
	PROJEKTOWANA SIEĆ KANALIZACYJNA
	GRANICE PASÓW TECHNICZNYCH OD SIECI INFRASTRUKTURY TECHNICZNEJ

SKALA 1 : 2000











cz.1

ZAŁĄCZNIK NR 4 CZĘŚĆ 1
DO UCHWAŁY RADY GMINY SKRZYSZÓW
NR IX/94/11 Z DNIA 16 WRZEŚNIA 2011 ROKU















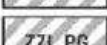


USTALENIA ZMIANY PLANU

	GRANICA OBSZARU OBJĘTEGO ZMIANĄ PLANU
	LINIE ROZGRANICZAJĄCE TERENY O RÓŻNYM PRZEZNACZENIU LUB O RÓŻNYCH WARUNKACH ZABUDOWY LUB ZAGOSPODAROWANIA TERENU
	TERENY ZABUDOWY MIESZKANIOWEJ JEDNORODZINNEJ
	TERENY ZABUDOWY USŁUGOWEJ
	TERENY ZABUDOWY ZAGRODOWEJ W GOSPODARSTWACH ROLNYCH, HODOWLANYCH I OGRODNICZYCH
	TERENY LEŚNE ZAGROŻONE POWODZIĄ
	TERENY ZIELENI NIEURZĄDZONEJ
	TERENY DRÓG PUBLICZNYCH
	TERENY DRÓG WEWNĘTRZNYCH
	TERENY OBSŁUGI KOMUNIKACJI
	MAKSYMALNA NIEPRZEKRACZALNA LINIA ZABUDOWY

OZNACZENIA DODATKOWE

	LOKALNY ZBIORNIK WÓD PODZIEMNYCH RYNNY PODKARPACKIEJ (GRANICA PRZYBLIŻONA)
	OBZAR CHRONIONEGO KRAJOBRAZU POGÓRZA CIĘŻKOWICKIEGO
	TERENY PODTOPIEŃ
	LINIE ENERGETYCZNE
	ISTNIEJĄCA SIEĆ GAZOCIĄGOWA
	ISTNIEJĄCA SIEĆ KANALIZACYJNA
	PROJEKTOWANA SIEĆ KANALIZACYJNA
	GRANICE PASÓW TECHNICZNYCH OD SIECI INFRASTRUKTURY TECHNICZNEJ

USTALENIA PLANU

	GRANICA TERENU OBJĘTEGO PLANEM
	LINIE ROZGRANICZAJĄCE TERENY O RÓŻNYM PRZEZNACZENIU PODSTAWOWYM I DOPUSZCZALNYM
	TERENY ZABUDOWY MIESZKANIOWEJ JEDNORODZINNEJ
	TERENY ZABUDOWY MIESZKANIOWEJ JEDNORODZINNEJ ZNAJDUJĄCE SIĘ W OBSZARACH I TERENACH GÓRNICZYCH ZŁOŻA GAZU ZIEMNEGO
	TERENY ZABUDOWY LETNISKOWEJ
	TERENY ZABUDOWY LETNISKOWEJ ZNAJDUJĄCE SIĘ W OBSZARACH I TERENACH GÓRNICZYCH ZŁOŻA GAZU ZIEMNEGO
	TERENY ZABUDOWY USŁUGOWEJ
	TERENY USŁUG SPORTU I REKREACJI
	TERENY USŁUG KULTU RELIGIJNEGO
	TERENY ROLNICZE
	TERENY ROLNICZE ZNAJDUJĄCE SIĘ W OBSZARACH I TERENACH GÓRNICZYCH ZŁOŻA GAZU ZIEMNEGO
	TERENY OBSŁUGI PRODUKCJI W GOSPODARSTWACH ROLNYCH, HODOWLANÝCH, OGRODNICZYCH ORAZ GOSP. LEŚNYCH I RYBACKICH
	TERENY ZABUDOWY ZAGRODOWEJ W GOSPODARSTWACH ROLNYCH, HODOWLANÝCH I OGRODNICZYCH
	TERENY ZABUDOWY ZAGRODOWEJ W GOSPODARSTWACH ROLNYCH, HODOWLANÝCH I OGRODNICZYCH ZNAJDUJĄCE SIĘ W OBSZARACH I TERENACH GÓRNICZYCH ZŁOŻA GAZU ZIEMNEGO
	TERENY ZABUDOWY ZAGRODOWEJ W GOSPODARSTWACH ROLNYCH HODOWLANÝCH I OGRODNICZYCH ZAGROŻONE POWODZIĄ
	TERENY ROLNICZE, W KTÓRYCH NIE WYKLUCZA SIĘ ZABUDOWY
	TERENY ROLNICZE, W KTÓRYCH NIE WYKLUCZA SIĘ ZABUDOWY ZNAJDUJĄCE SIĘ W OBSZARACH I TERENACH GÓRNICZYCH ZŁOŻA GAZU ZIEMNEGO
	TERENY OBIEKTÓW PRODUKCYJNYCH, SKŁADÓW I MAGAZYNÓW
	TERENY OBIEKTÓW PRODUKCYJNYCH, SKŁADÓW I MAGAZYNÓW ZNAJDUJĄCE SIĘ W OBSZARACH I TERENACH GÓRNICZYCH ZŁOŻA GAZU ZIEMNEGO
	OBSZAR I TEREN GÓRNICZY ZŁOŻ KRUŠZYWA NATURALNEGO Z DOCELOWĄ REKULTYWACJĄ W KIERUNKU LEŚNYM
	OBSZAR I TEREN GÓRNICZY ZŁOŻ KRUŠZYWA NATURALNEGO Z DOCELOWĄ REKULTYWACJĄ W KIERUNKU ROLNICZYM
	TERENY ZIELENI OBJĘTE FORMĄ OCHRONY PRZYRODY ZGODNIE Z PRZEPISAMI O OCHRONIE PRZYRODY
	TERENY LEŚNE
	TERENY LEŚNE ZNAJDUJĄCE SIĘ W OBSZARACH I TERENACH GÓRNICZYCH ZŁOŻA GAZU ZIEMNEGO
	TERENY LEŚNE ZAGROŻONE POWODZIĄ
	TERENY ZALESIEN
	TERENY ZALESIEN ZNAJDUJĄCE SIĘ W OBSZARACH I TERENACH GÓRNICZYCH ZŁOŻA GAZU ZIEMNEGO
	TERENY ZIELENI PARKOWEJ
	TERENY ZIELENI IZOLACYJNEJ
	TERENY CMENTARZY
	TERENY ZIELENI NIEURZĄDZONEJ
	TERENY ZIELENI NIEURZĄDZONEJ ZNAJDUJĄCE SIĘ W OBSZARACH I TERENACH GÓRNICZYCH ZŁOŻA GAZU ZIEMNEGO
	TERENY ZIELENI NIEURZĄDZONEJ ZAGROŻONE POWODZIĄ

	TERENY WÓD POWIERZCHNIOWYCH ŚRÓDLĄDOWYCH
	TERENY WÓD POWIERZCHNIOWYCH ŚRÓDLĄDOWYCH ZNAJDUJĄCE SIĘ W OBSZARACH I TERENACH GÓRNICZYCH ZŁOŻA GAZU ZIEMNEGO
	TERENY DRÓG PUBLICZNYCH
	TERENY DRÓG WEWNĘTRZNYCH
	TERENY OBSŁUGI KOMUNIKACJI
	TERENY OBSŁUGI KOMUNIKACJI LOTNICZEJ
	TERENY INFRASTRUKTURY GAZOWNICZEJ
	TERENY INFRASTRUKTURY WODOCIĄGOWEJ
	TERENY INFRASTRUKTURY KANALIZACYJNEJ
	TERENY INFRASTRUKTURY TELEKOMUNIKACYJNEJ
	TERENY GOSPODAROWANIA ODPADAMI
	ŚCIEŻKA ROWEROWA
	MAKSYMALNA NIEPRZEKRACZALNA LINIA ZABUDOWY
	PROPONOWANE PODZIAŁY DZIAŁEK

OZNACZENIA DODATKOWE

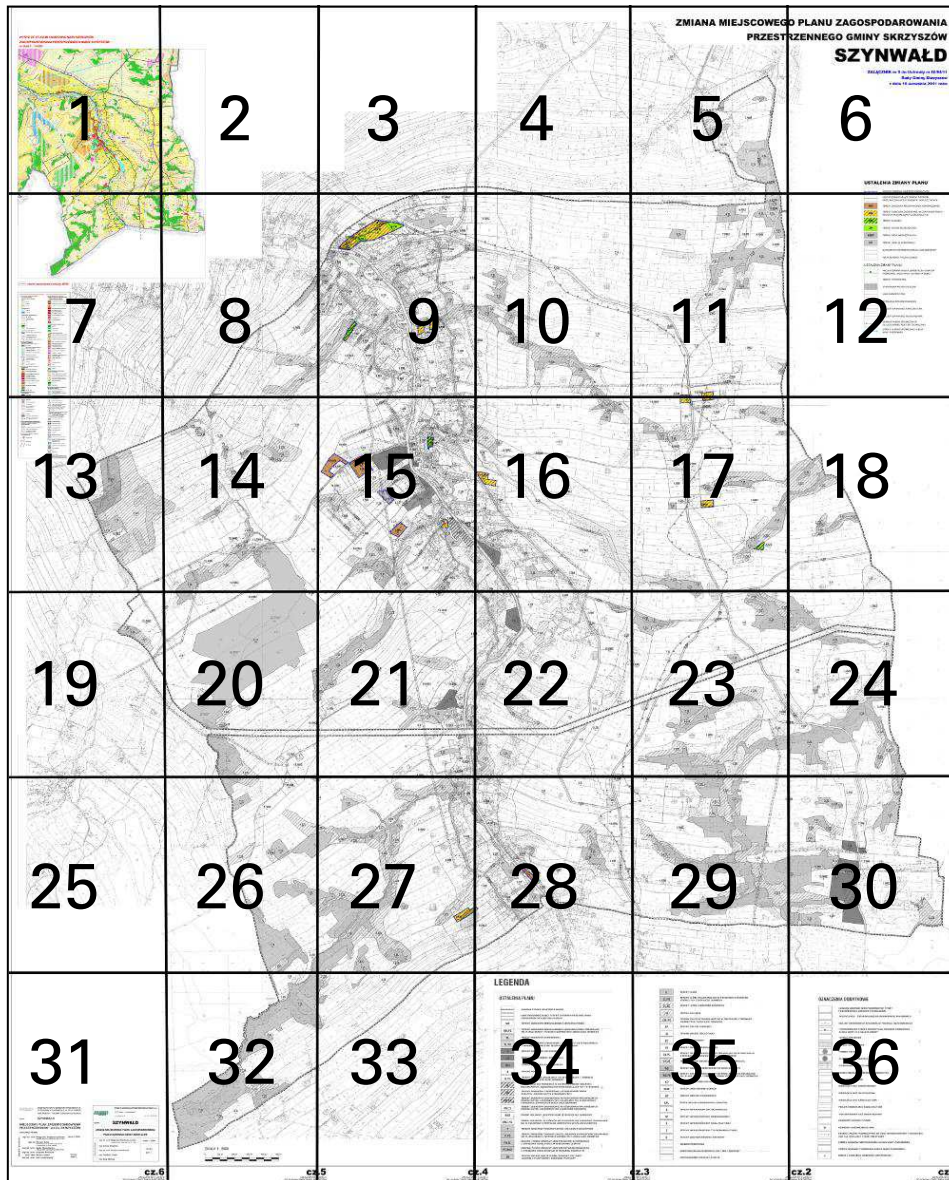
	LOKALNY ZBIORNIK WÓD PODZIEMNYCH RYNNY PODKARPACKEJ (GRANICA PRZYBLIŻONA)
	JASTRZĘBSKO - ZDZARSKI OBSZAR CHRONIONEGO KRAJOBRAZU
	OBSZAR CHRONIONEGO KRAJOBRAZU POGÓRZA CIEŻKOWICKIEGO
	PROJEKTOWANA STREFA ZEWNĘTRZNA OCHRONY POŚREDNIEJ UJĘCIA WODY DLA MIASTA DĘBICY
	TERENY PODTOPIEŃ
	TERENY OSUWISKOWE
	POMNIK PRZYRODY
	REJESTROWANY ZABYTEK
	STANOWISKA ARCHEOLOGICZNE
	ZASIEG OBSZARÓW I TERENÓW GÓRNICZYCH
	LINIE ENERGETYCZNE
	ISTNIEJĄCA SIEĆ WODOCIĄGOWA
	ISTNIEJĄCA SIEĆ GAZOCIĄGOWA
	ISTNIEJĄCA SIEĆ KANALIZACYJNA
	PROJEKTOWANA SIEĆ KANALIZACYJNA
	PROJEKTOWANA SIEĆ WODOCIĄGOWA
	ODWIERTY GAZOWE CZYNNE
	ODWIERTY GAZOWE NIECZYNNE
	GRANICE PÁSÓW TECHNICZNYCH ÓD SIECI INFRASTRUKTURY TECHNICZNEJ LUB PAS IZOLUJĄCY TEREN CMENTARNY
	STREFA OCHRONY BEZPOŚREDNIEJ UJĘCIA WODY PODZIEMNEJ
	STREFA OCHRONY POŚREDNIEJ UJĘCIA WODY PODZIEMNEJ
	OBIEKT Z EWIDENCJI OBIEKTÓW ZABYTKOWYCH

Załącznik Nr 5
do uchwały Nr IX/94/11
Rady Gminy Skrzyszów
z dnia 16 września 2011 r.

ZMIANA MIEJSCOWEGO PLANU ZAGOSPODAROWANIA PRZESTRZENNEGO GMINY SKRZYSZÓW – SZYNWAŁD

RYSUNEK PLANU – SKALA 1:2000*

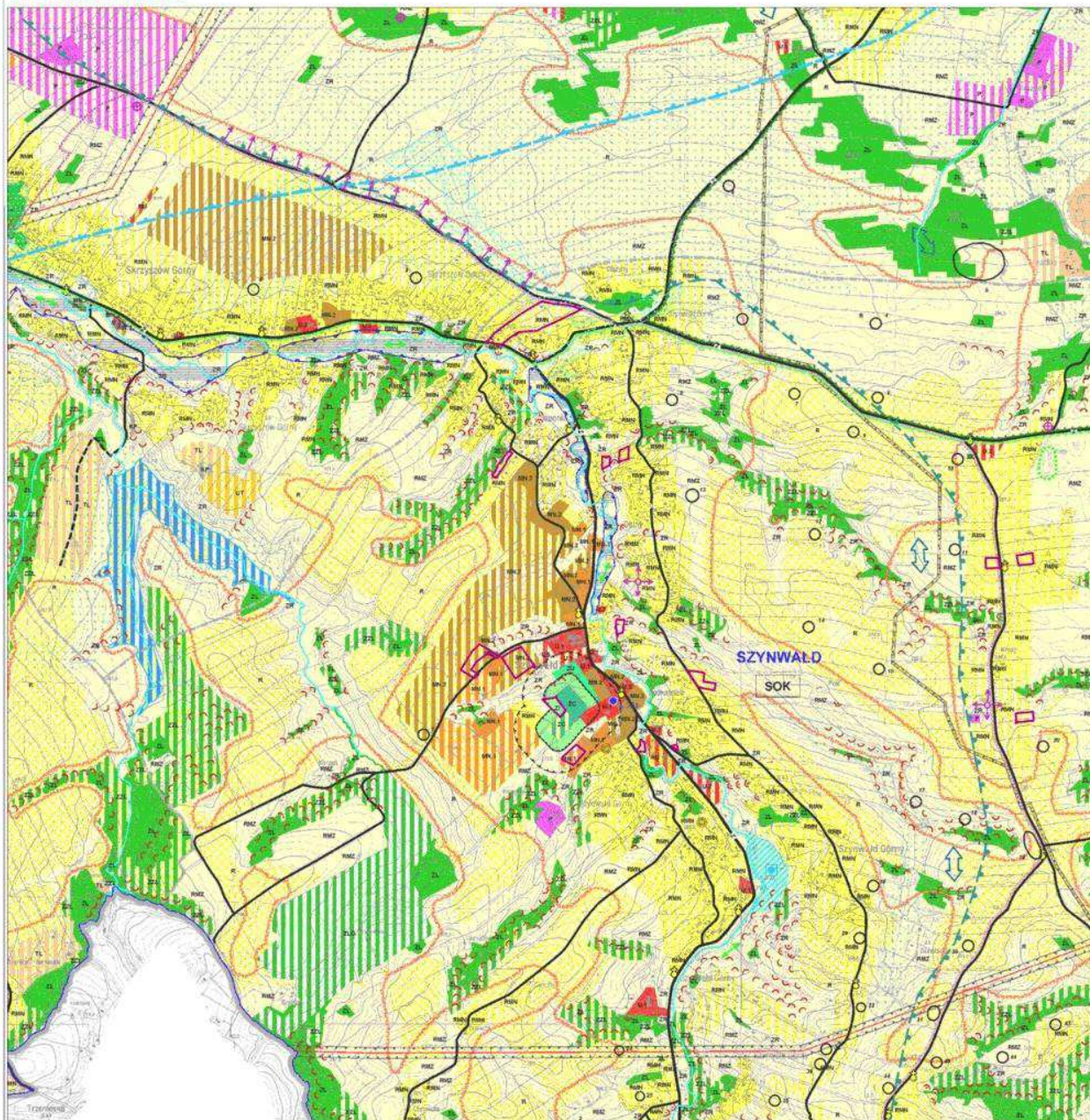
UKŁAD SEKCJI




* Rysunek planu został sporządzony w oparciu o skalę źródłową 1:2000.
Skala ta ulega pomniejszeniu w wyniku przypisanych prawem odległości marginesów.

1.


**WYRYS ZE STUDIUM UWARUNKOWAŃ I KIERUNKÓW
ZAGOSPODAROWANIA PRZESTRZENNEGO GMINY SKRZYSZÓW
w skali 1 : 10 000**



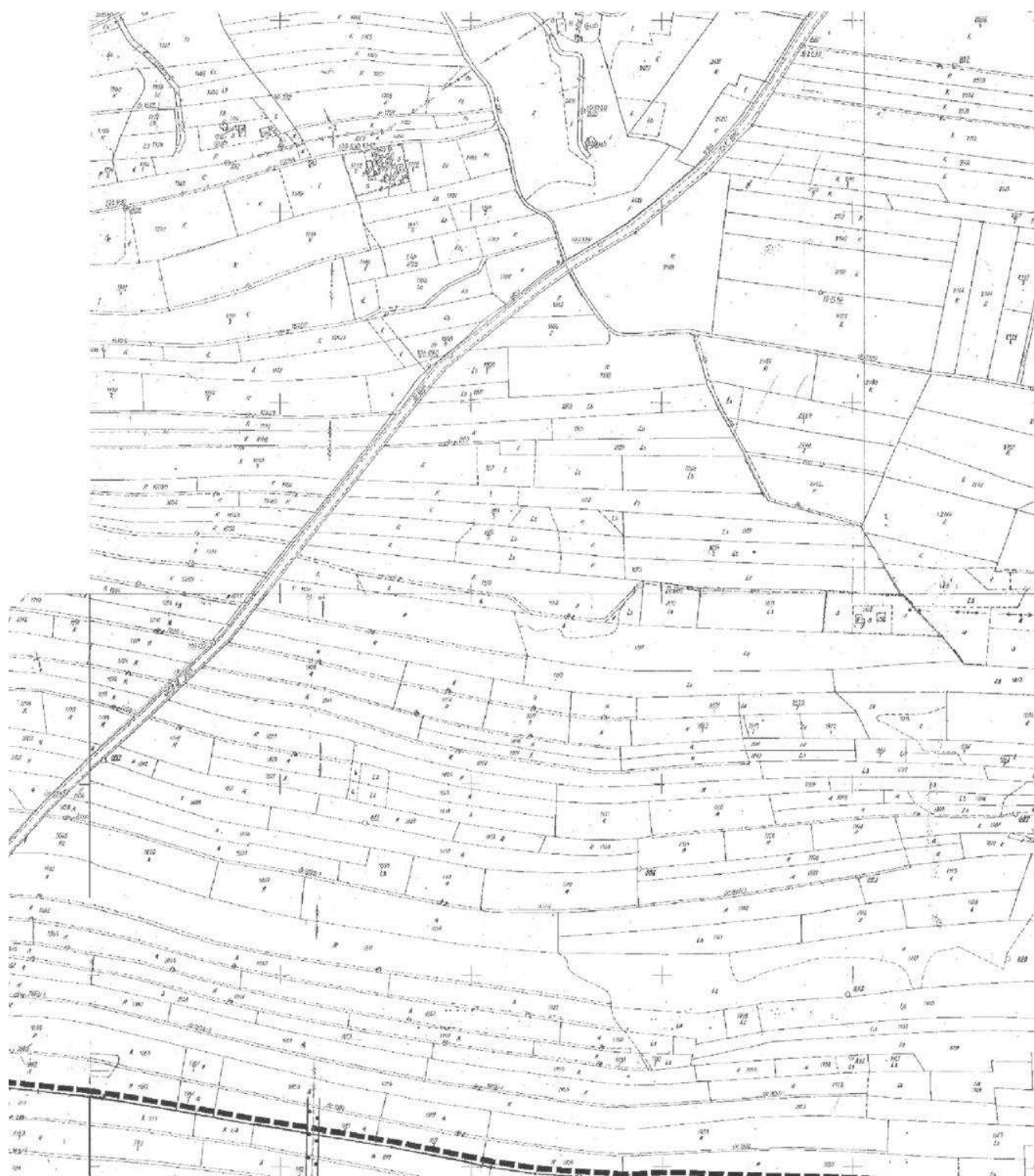
2.



3.



4.



5.

ZMIANA MIEJSCOWEGO PLANU PRZESTRZENNEGO




6.

PLANU ZAGOSPODAROWANIA ENNEGO GMINY SKRZYSZÓW SZYNWAŁD

ZAŁĄCZNIK nr 5 do Uchwały nr IX/94/11

**Rady Gminy Skrzyszów
z dnia 16 września 2011 roku**

USTALENIA ZMIANY PLANU

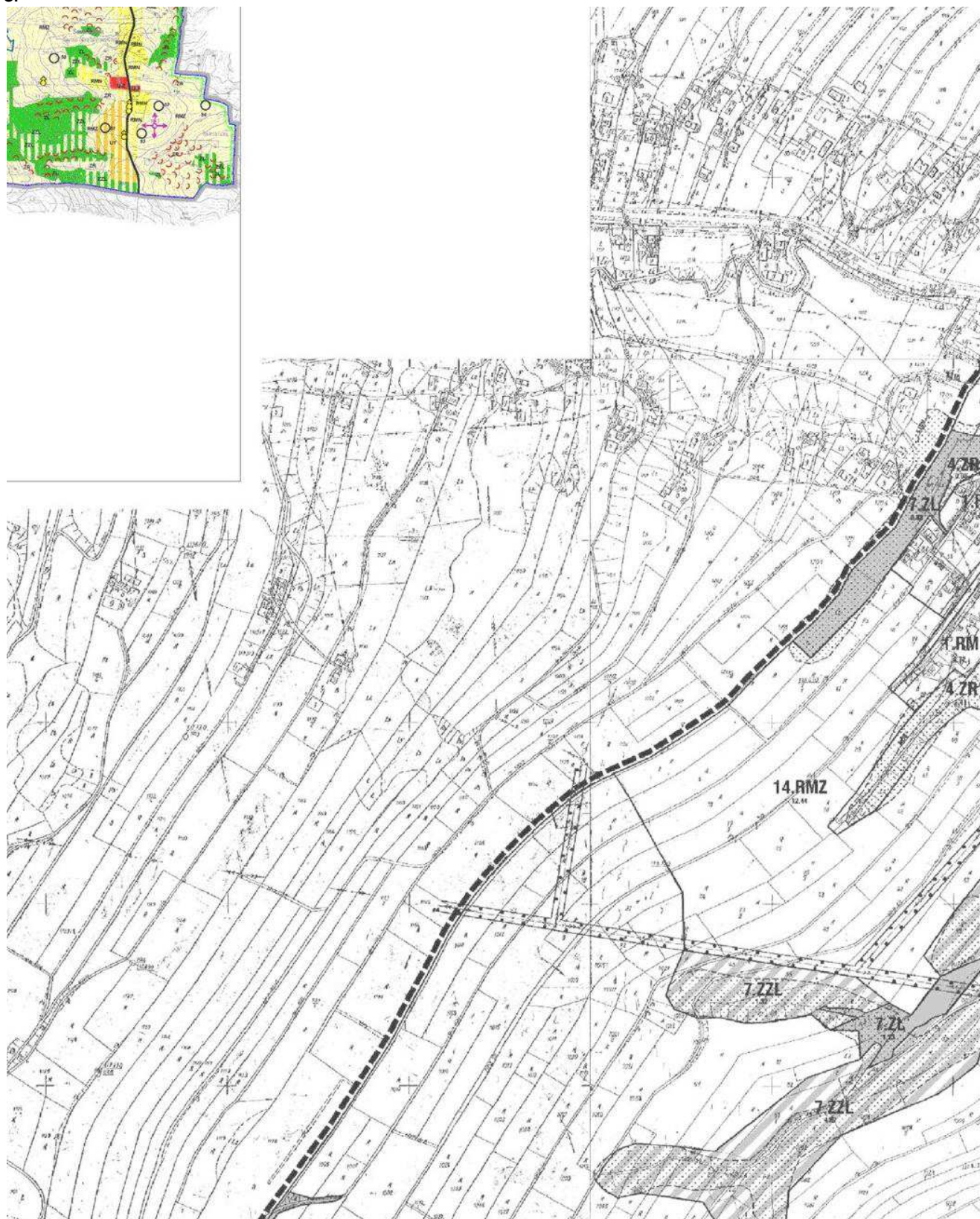


GRANICA OBSZARU OBJĘTEGO ZMIANĄ PLANU



LINIE ROZGRANICZAJĄCE TERENY O RÓŻNYM
PRZEZNACZENIU PODSTAWOWYM I DOPUSZCZALNYM

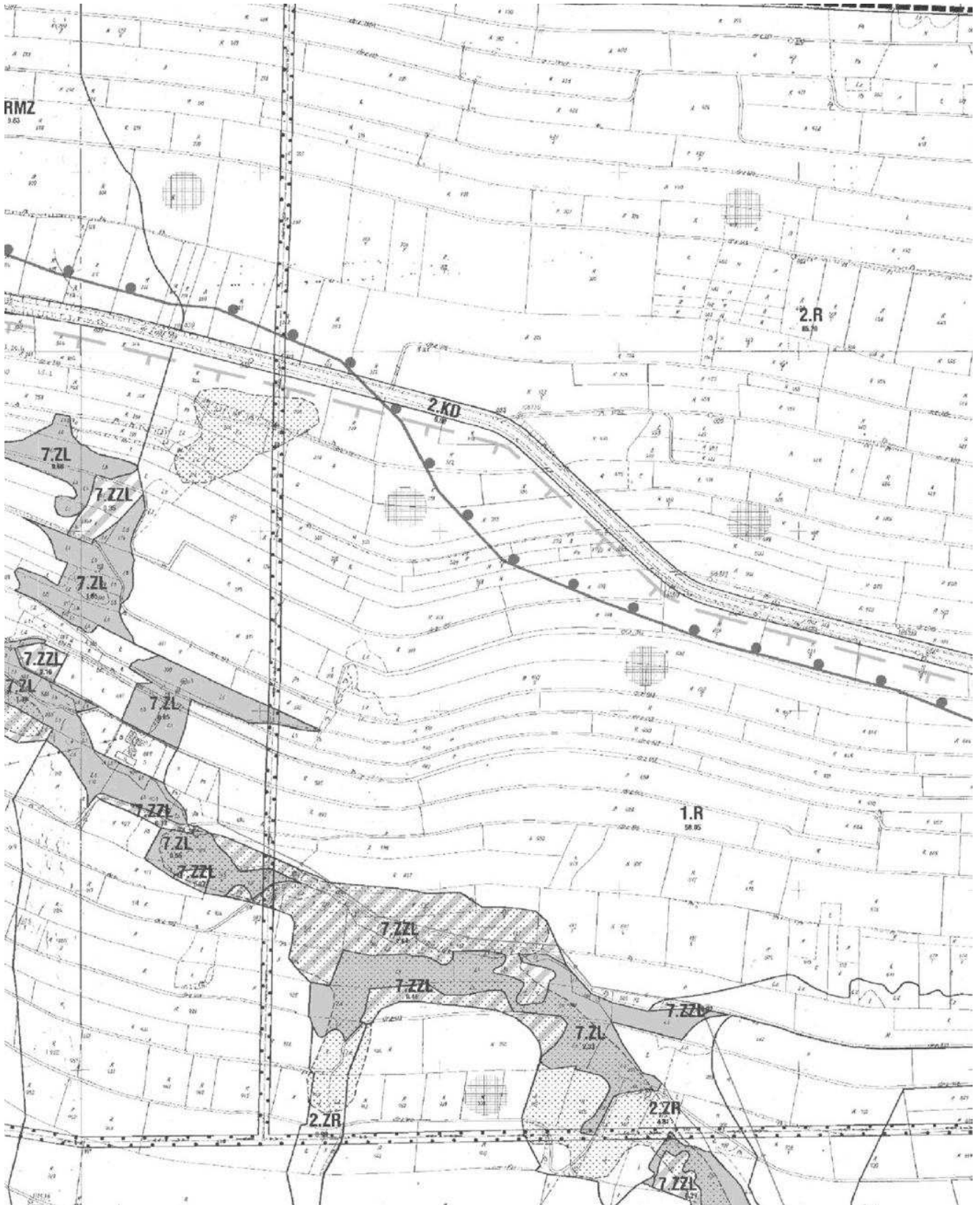
8.



9.












10.



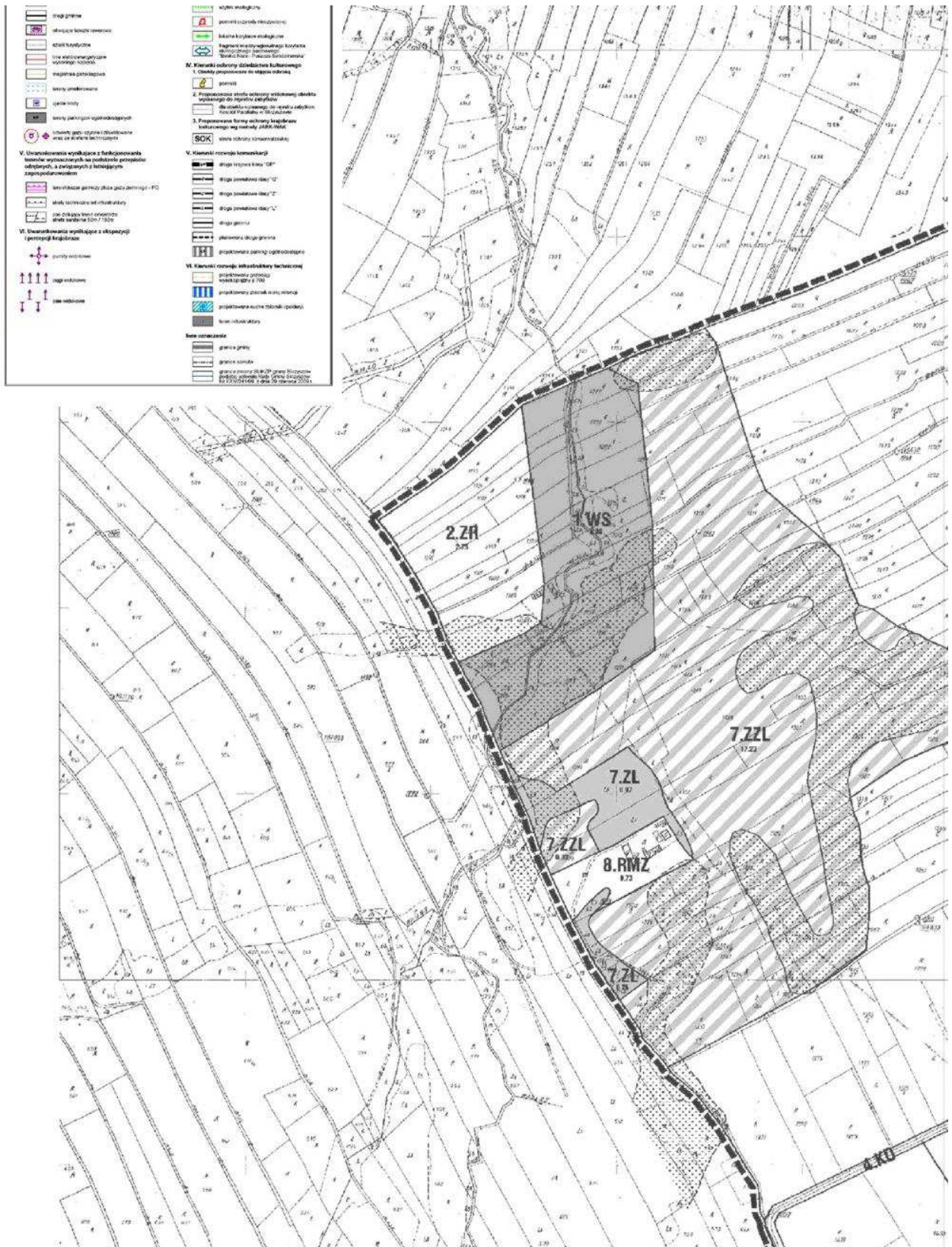
12.

	TERENY ZABUDOWY MIESZKANIOWEJ JEDNORODZINNEJ
	TERENY ZABUDOWY ZAGRODOWEJ W GOSPODARSTWACH ROLNYCH, HODOWLANYCH I OGRODNICZYCH
	TERENY ZALESIEŃ
	TERENY ZIELENI NIEURZĄDZONEJ
	TERENY DRÓG WEWNĘTRZNYCH
	TERENY OBSŁUGI KOMUNIKACJI
	MAKSYMALNA NIEPRZEKRACZALNA LINIA ZABUDOWY
	PROPONOWANY PODZIAŁ DZIAŁEK

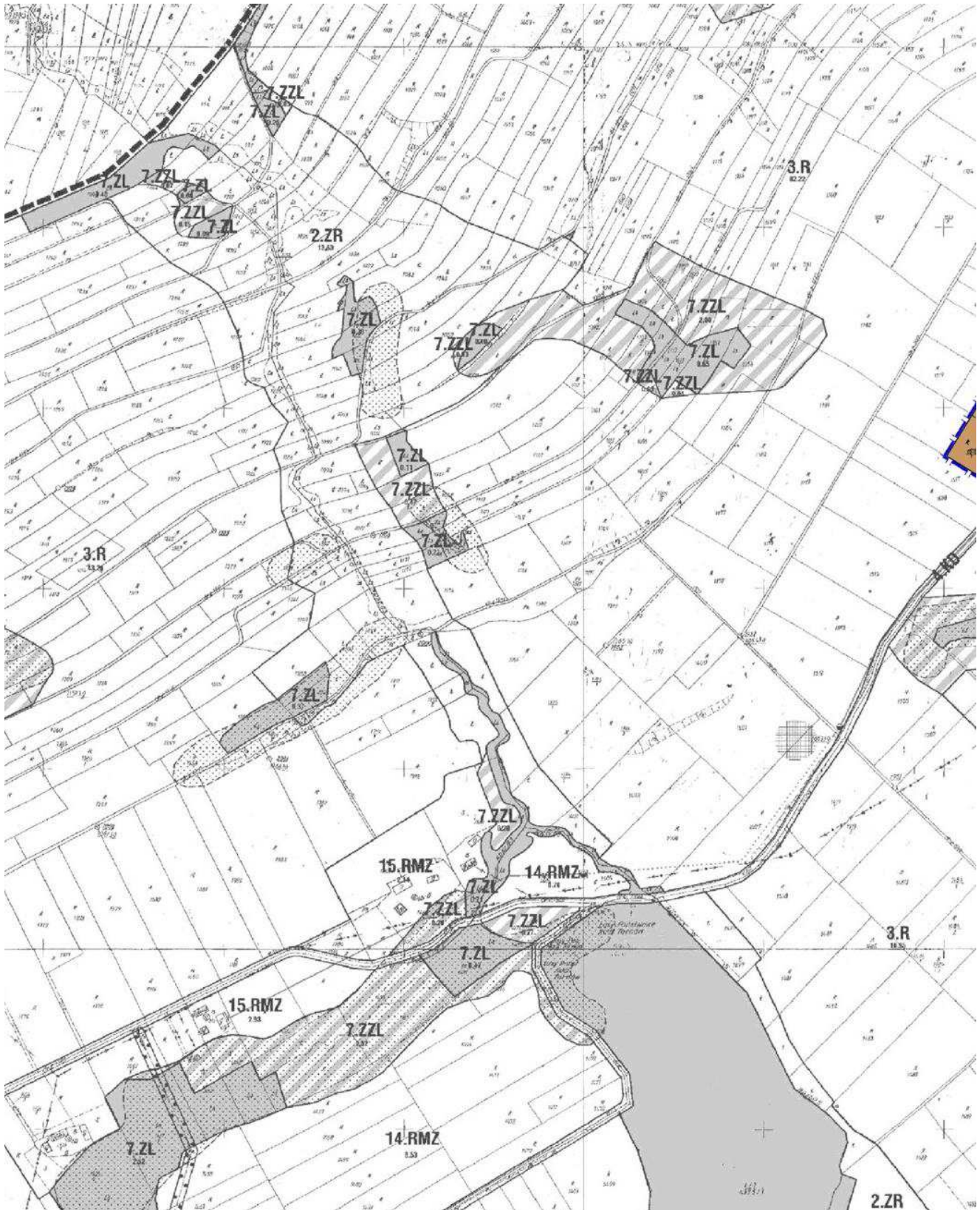
USTALENIA ZMIANY PLANU

	PROJEKTOWANA STREFA ZEWNĘTRZNA OCHRONY POŚREDNIEJ UJĘCIA WODY DLA MIASTA DĘBICY
	TERENY OSUWISKOWE
	STANOWISKA ARCHEOLOGICZNE
	LINIE ENERGETYCZNE
	ISTNIEJĄCA SIEĆ GAZOCIĄGOWA
	PROJEKTOWANA SIEĆ KANALIZACYJNA
	PROJEKTOWANA SIEĆ WODOCIĄGOWA
	GRANICE PASÓW TECHNICZNYCH OD SIECI INFRASTRUKTURY TECHNICZNEJ
	STREFA OCHRONY POŚREDNIEJ UJĘCIA WODY PODZIEMNEJ

13.



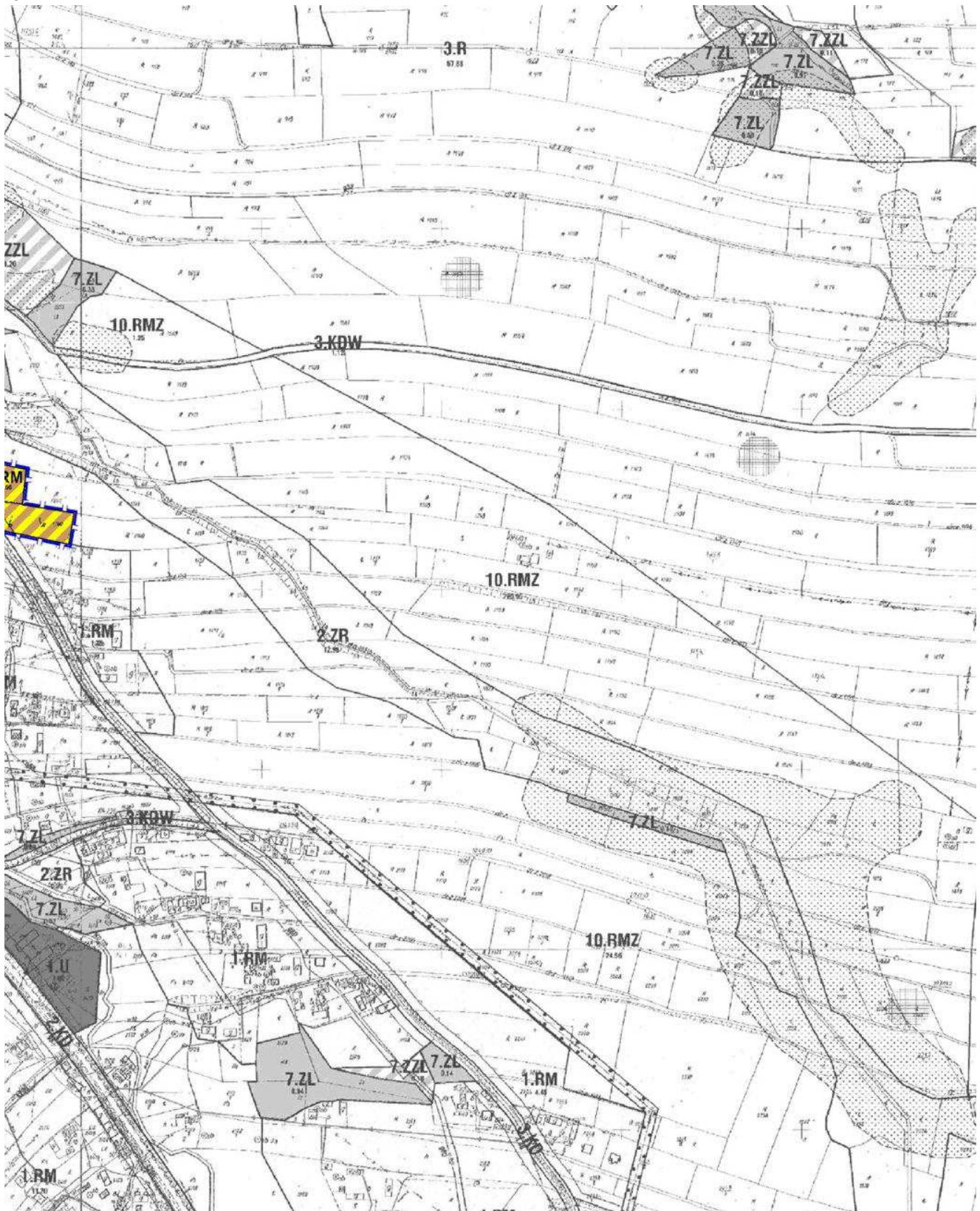
14.



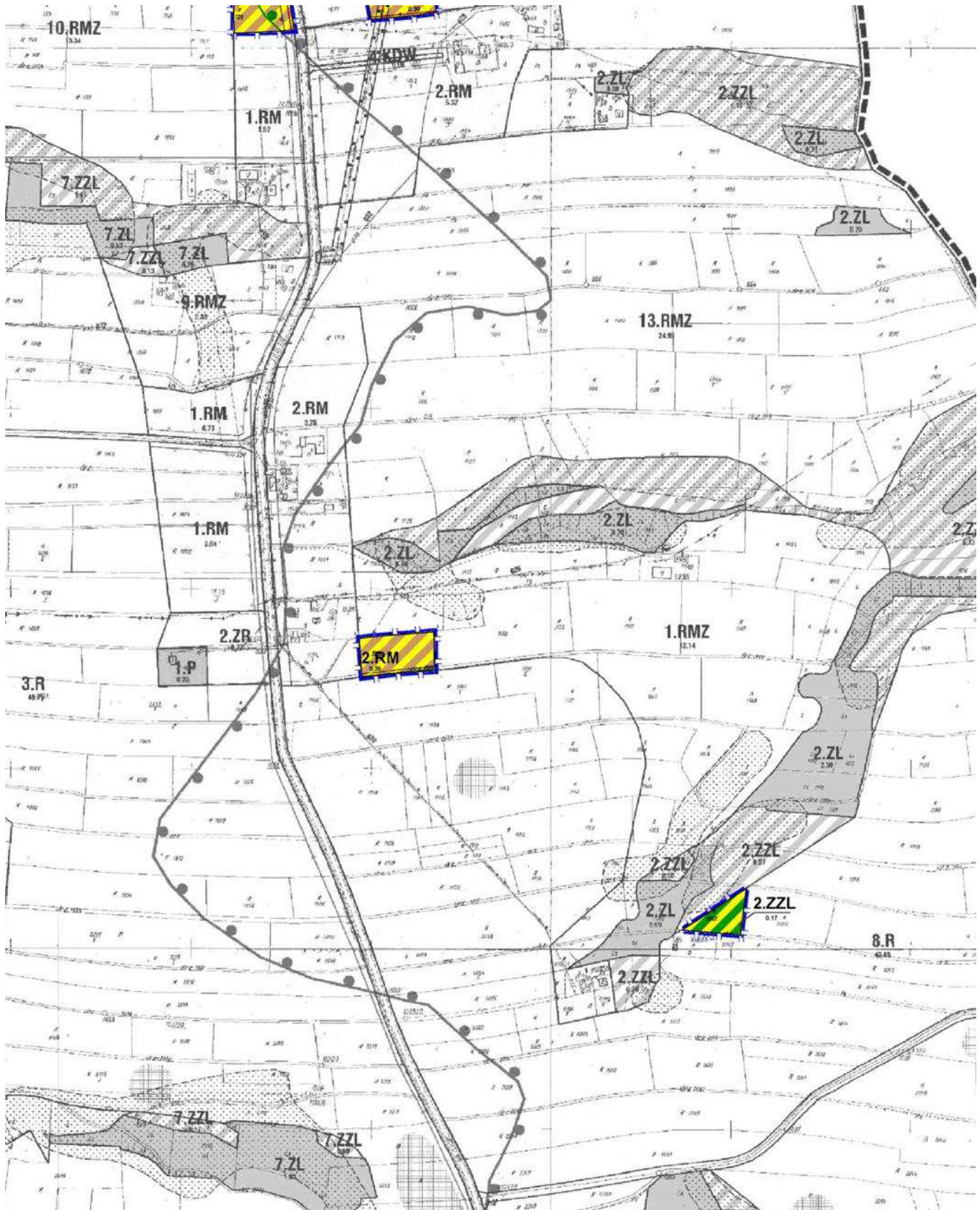
15.



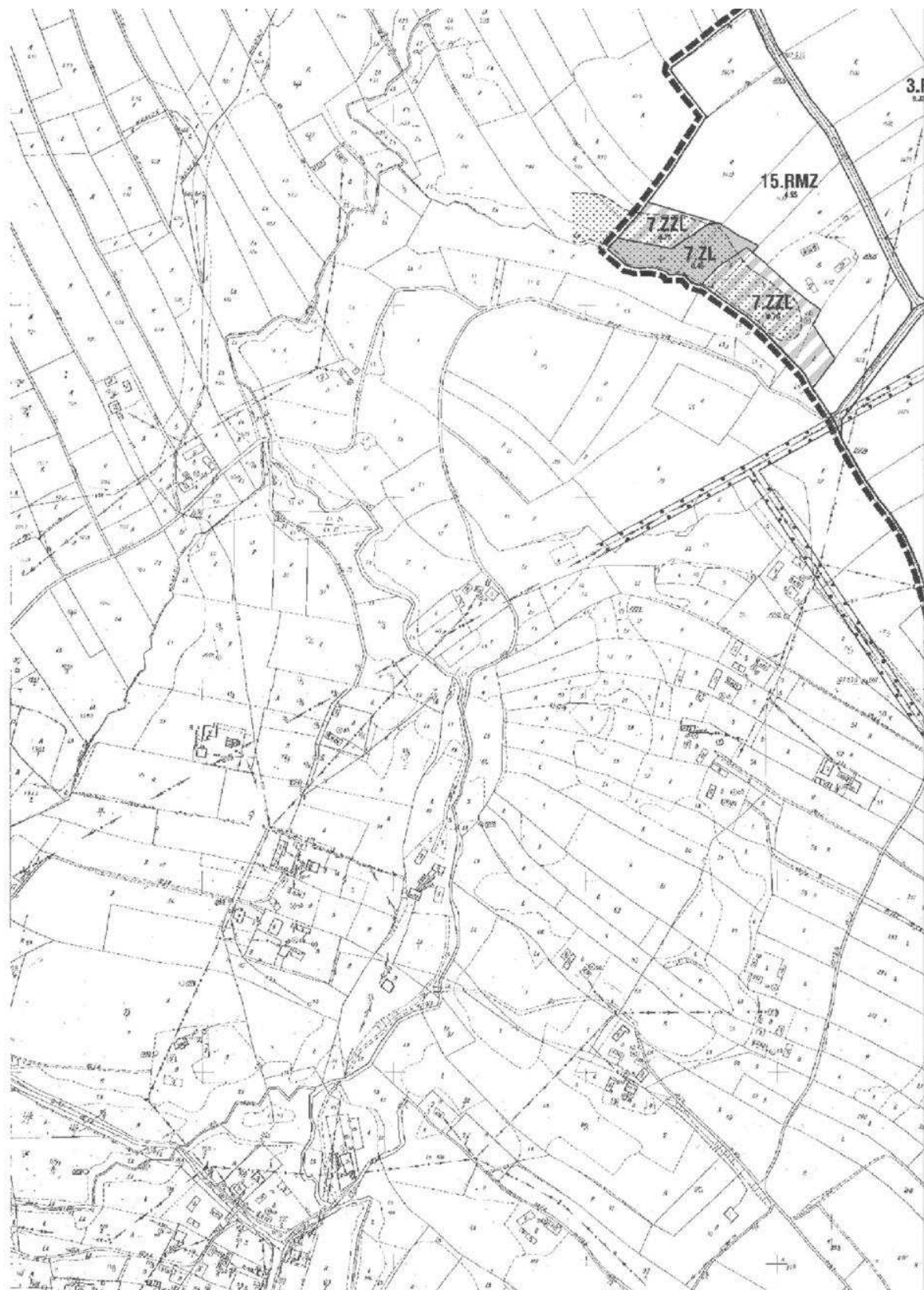
16.



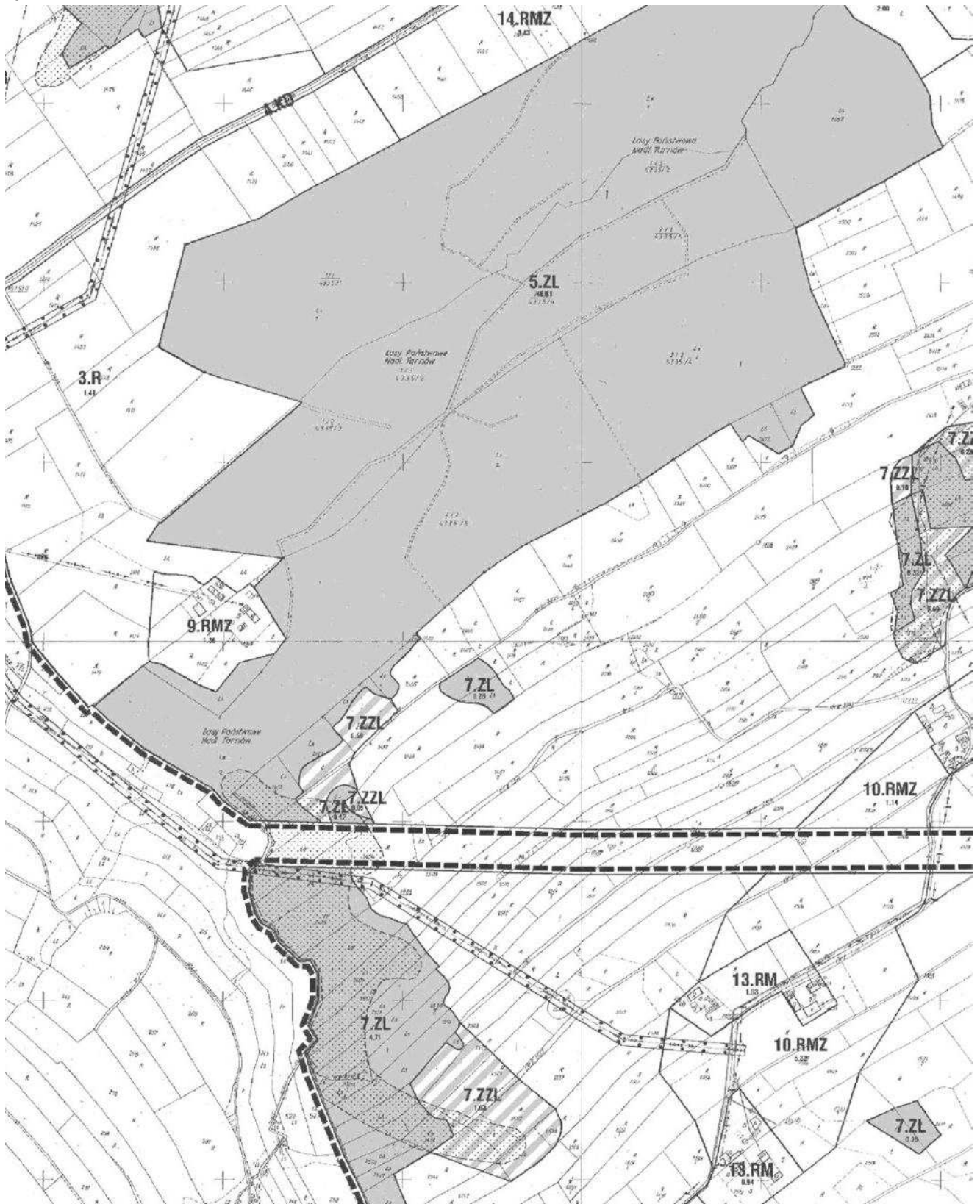
17.



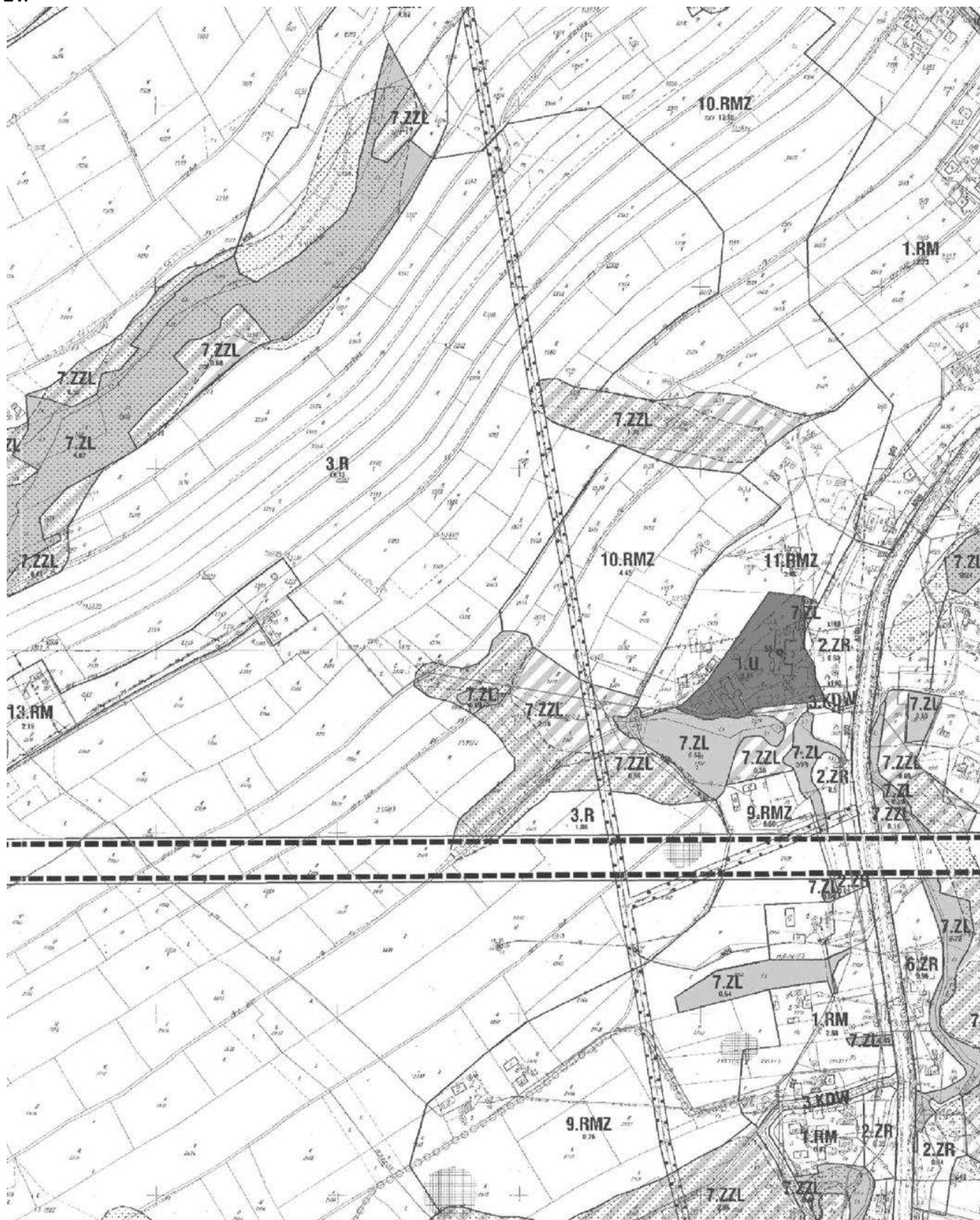
19.



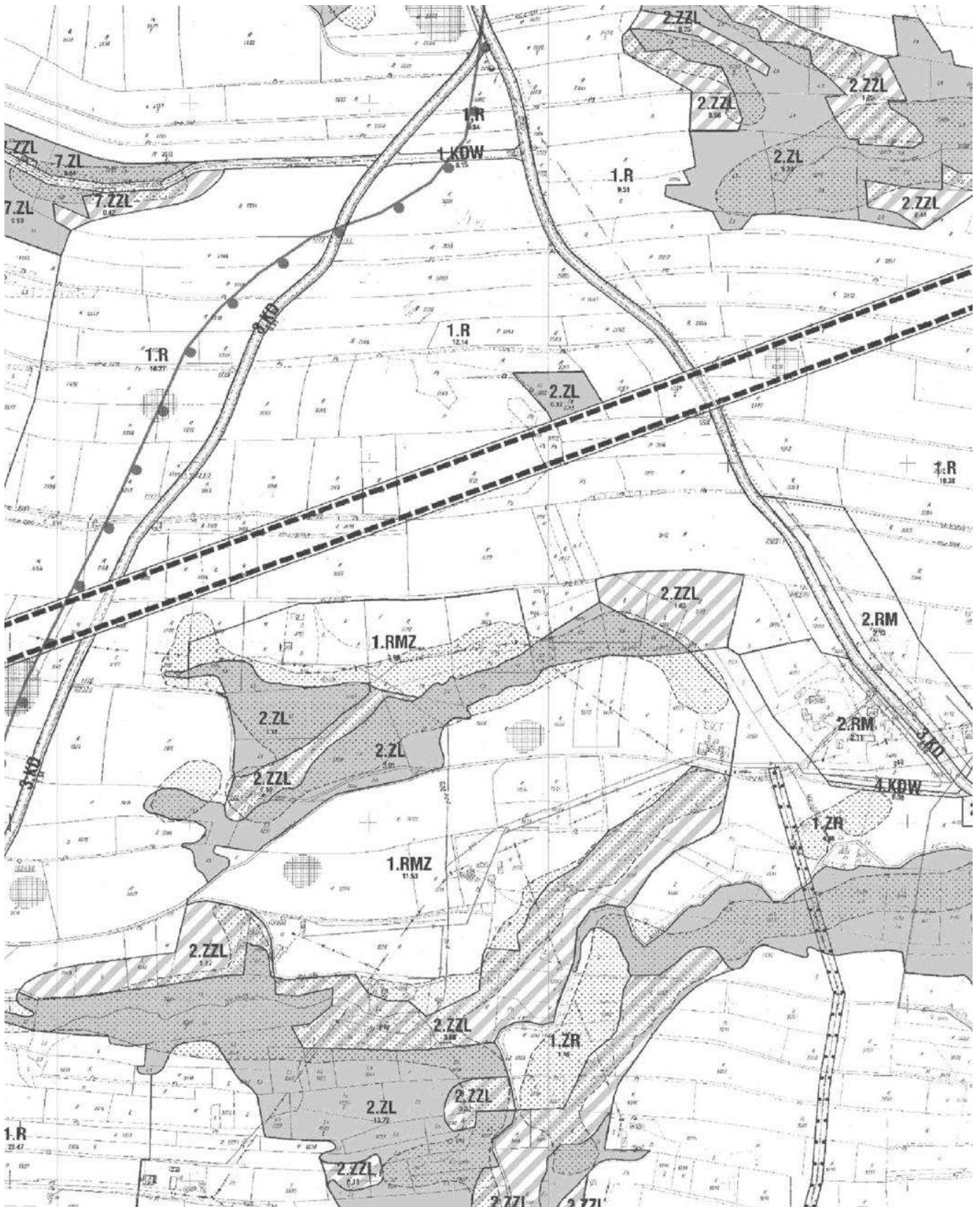
20.



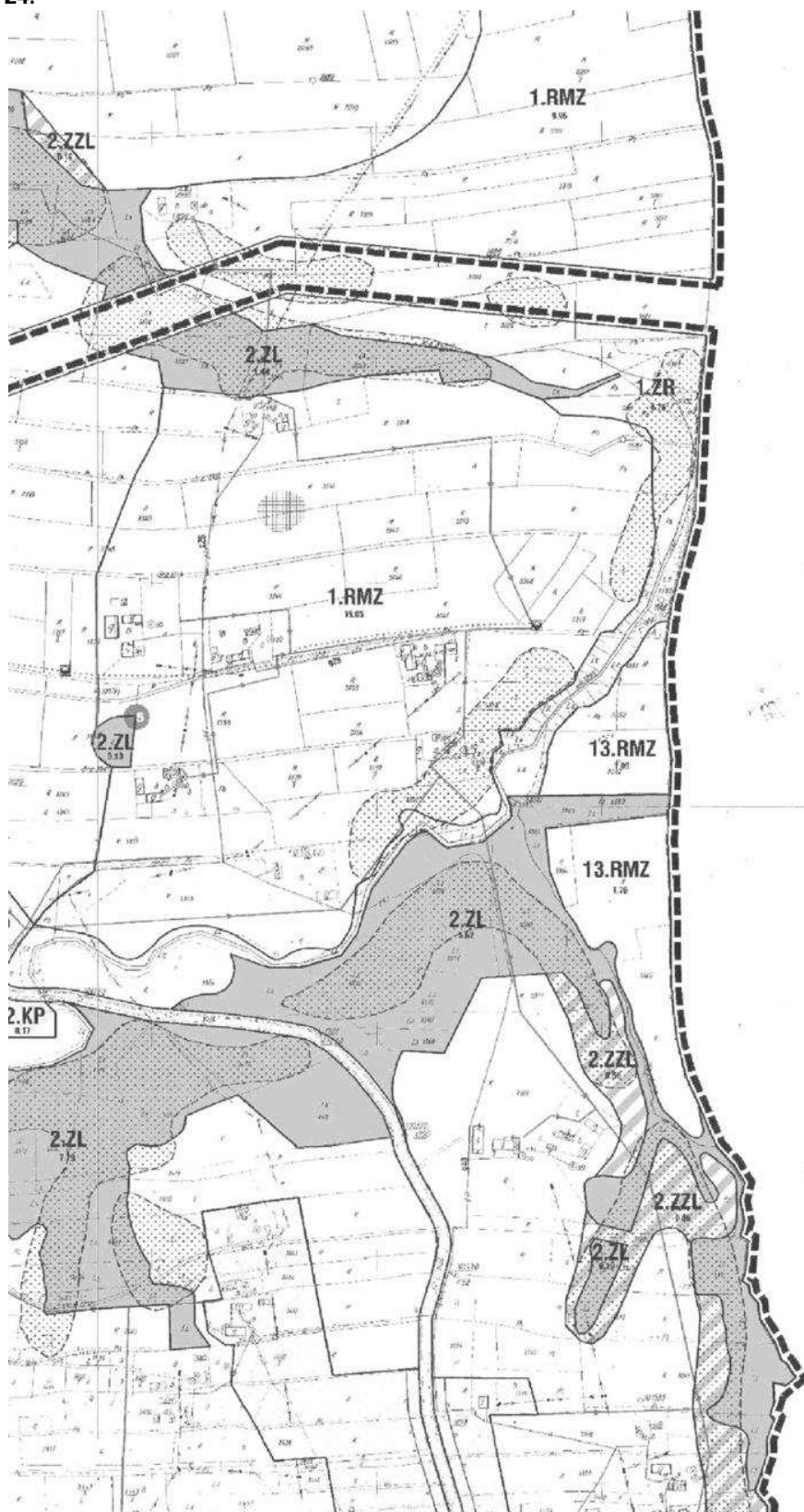
21.



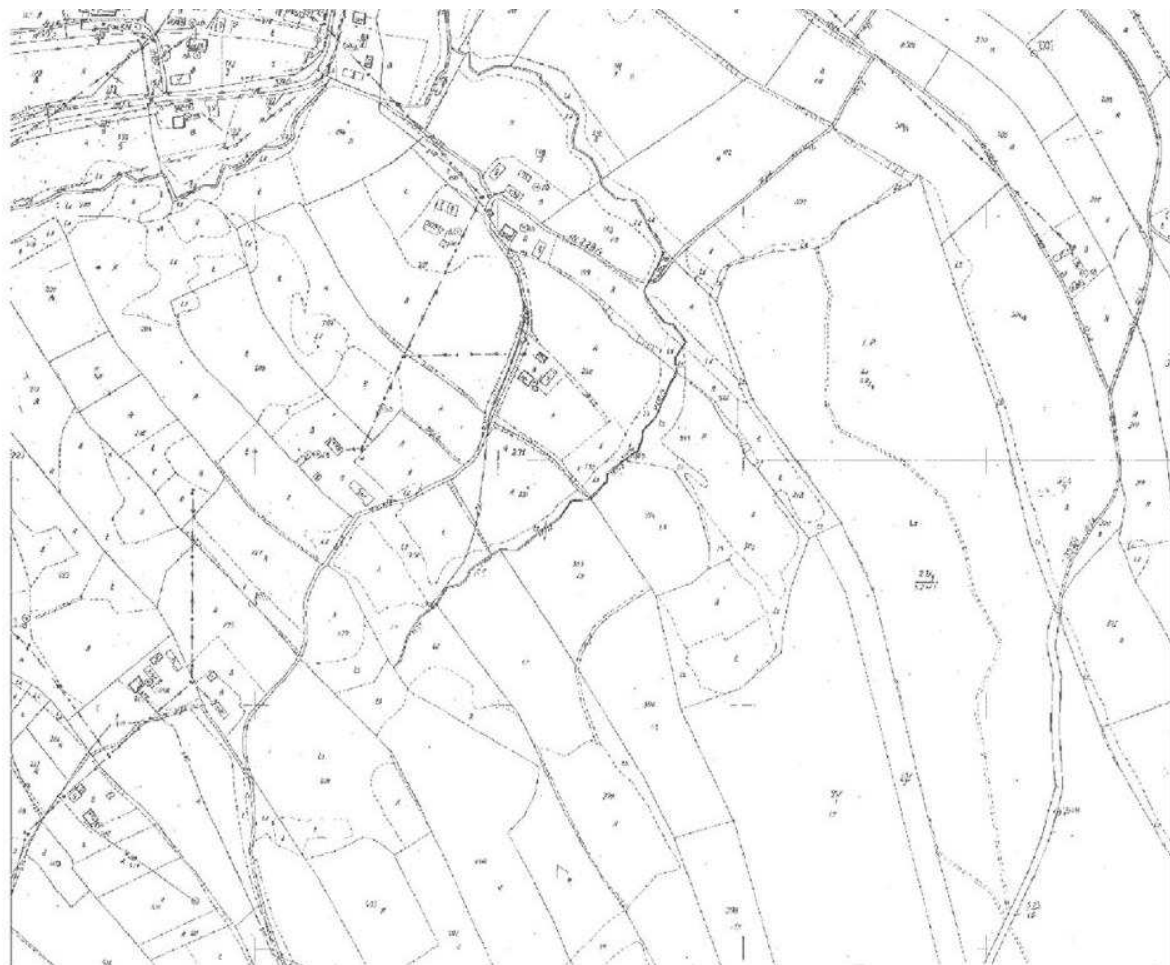
22.



24.



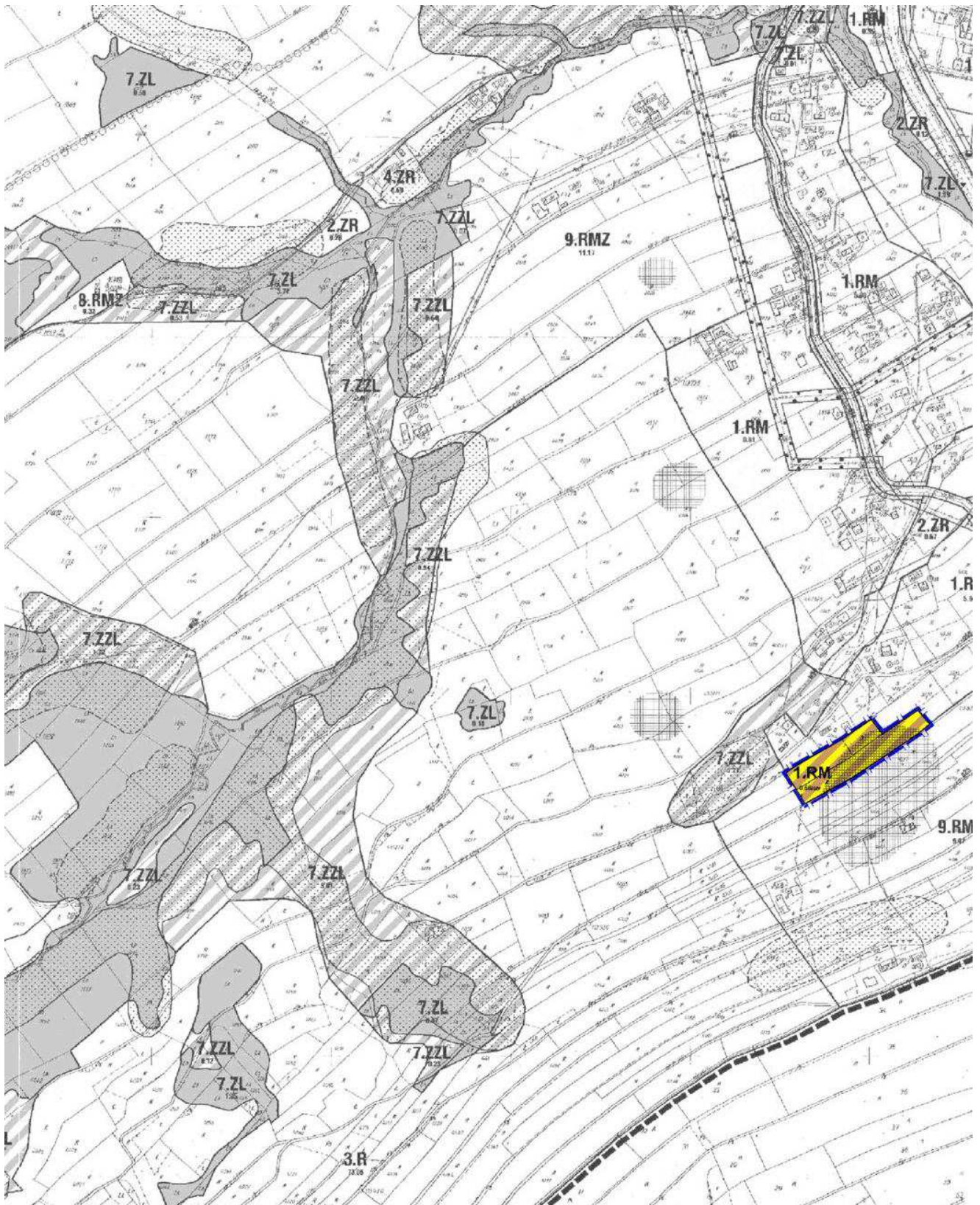
25.



26.



27.

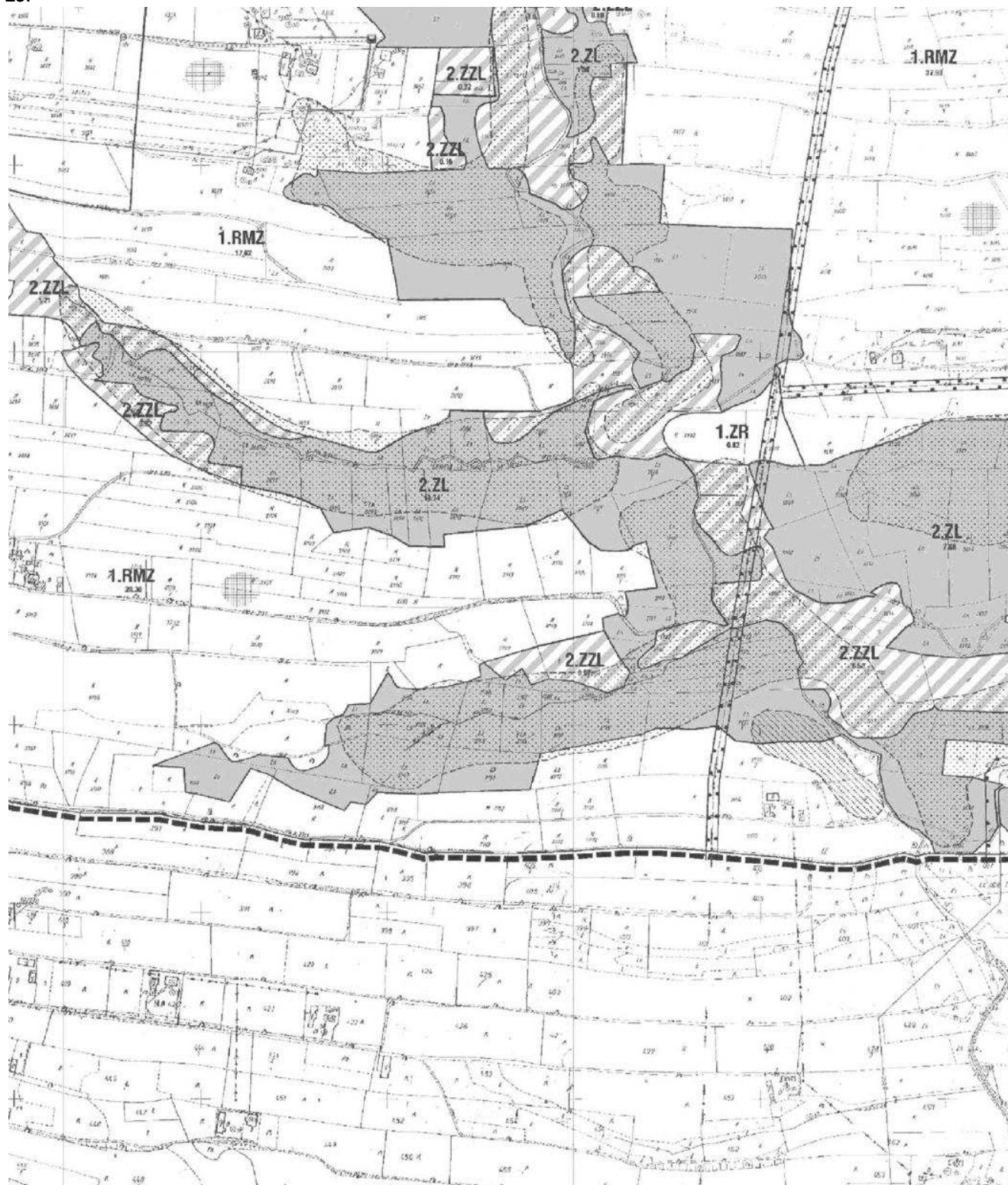


28.



LEGENDA

29.



30.



31.



MAŁOPOLSKA GRUPA GEODEZYJNO-PROJEKTOWA S.A.
33-100 Tarnów, ul. Kaczkowskiego 6, tel. (0-14) 62 638 90
BIURO PROJEKTÓW * PRACOWNIA PLANOWANIA PRZESTRZENNEGO

obiekt :

SZYNWAŁD

**MIEJSCOWY PLAN ZAGOSPODAROWANIA
PRZESTRZENNEGO gminy SKRZYSZÓW**

RYSUNEK PLANU

zespół autorski	mgr inż. arch. Małgorzata Przybysz-Ławnicka członek OIU w Katowicach Nr KT-252	skala 1:2000
	mgr inż. Dariusz Basta uprawnienia w dziedzinie geodezji i kartografii I i VI Nr 16664	
	mgr inż. arch. Agata Chmielewska członek OIU w Katowicach Nr KT-314	Tarnów 2005 r.
	mgr inż. arch. Krzysztof Bielaszka	
	tech. ekon. Bożena Szwed	
mgr inż. arch. Olaf Jasnorzewski		



BIURO PLANOWANIA PRZESTRZENNEGO MGPP S.A.

33-100 Tarnów, ul. Kaczkowskiego 6

www.mgpp.com.pl

tel. (0-14) 626 38 90

obiekt:

SZYNWAŁD

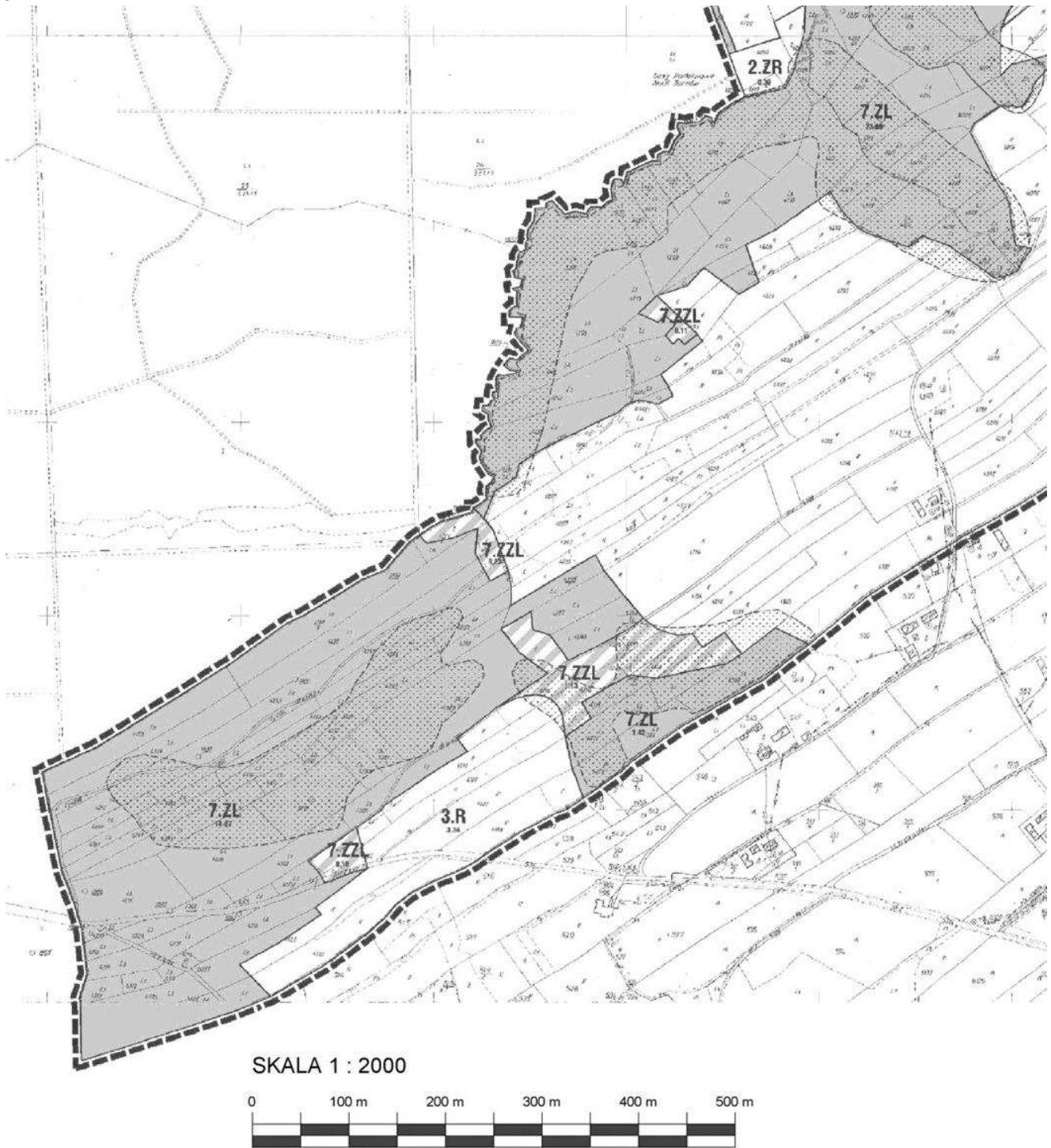
**ZMIANA MIEJSCOWEGO PLANU ZAGOSPODAROWANIA
PRZESTRZENNEGO GMINY SKRZYSZÓW**

ZESPÓŁ AUTORSKI	mgr inż. arch. Małgorzata Przybysz-Ławnicka członek OIU w Katowicach Nr KT - 252	skala 1: 2000
	mgr Dariusz Brzeziński	
	mgr inż. arch. Ewelina Szymakowicz	Tarnów 2011 r.
	mgr Arkadiusz Kosiaty	
	mgr Maria Mierzwa	

cz.6

ZAŁĄCZNIK NR 5 CZĘŚĆ 6
DO UCHWAŁY RADY GMINY SKRZYSZÓW
NR IX/94/11 Z DNIA 16 WRZEŚNIA 2011 ROKU

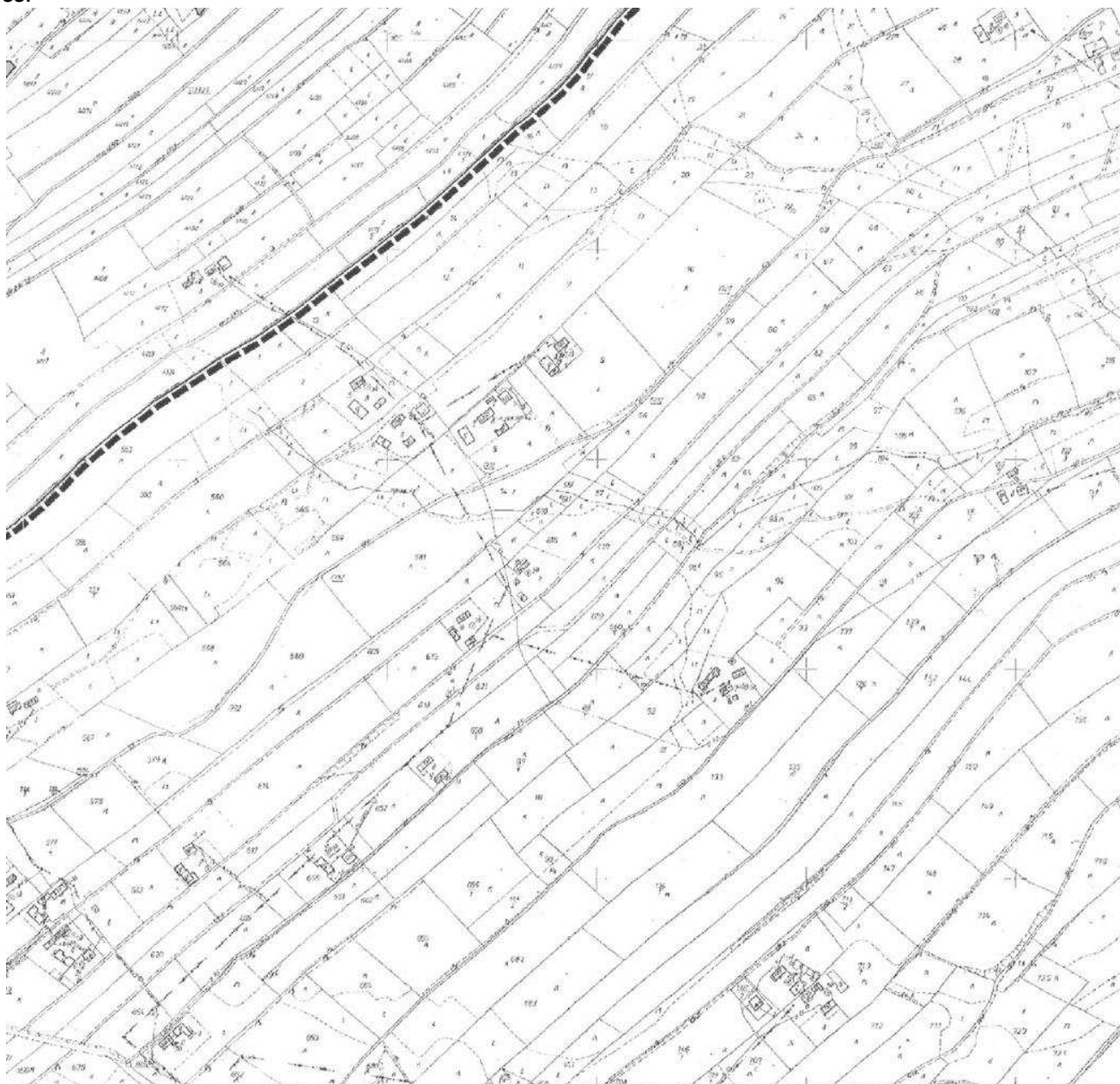
32.



cz.5

ZAŁĄCZNIK NR 5 CZĘŚĆ 5
DO UCHWAŁY RADY GMINY SKRZYSZÓW
NR IX/94/11 Z DNIA 16 WRZEŚNIA 2011 ROKU

33.

























CZ.4

ZAŁĄCZNIK NR 5 CZĘŚ
DO UCHWAŁY RADY GMINY SKRZYSZI
NR IX/94/11 Z DNIA 16 WRZEŚNIA 2011 RC

34.

USTALENIA PLANU























	GRANICA TERENU OBJĘTEGO PLANEM
	LINIE RÓZGRANICZAJĄCE TERENY O RÓŻNYM PRZEZNACZENIU PODSTAWOWYM I DOPUSZCZALNYM
	TERENY ZABUDOWY MIESZKANIOWEJ JEDNORODZINNEJ
	TERENY ZABUDOWY MIESZKANIOWEJ JEDNORODZINNEJ ZNAJDUJĄCE SIĘ W OBSZARACH I TERENACH GÓRNICZYCH ZŁOŻA GAZU ZIEMNEGO
	TERENY ZABUDOWY LETNISKOWEJ
	TERENY ZABUDOWY LETNISKOWEJ ZNAJDUJĄCE SIĘ W OBSZARACH I TERENACH GÓRNICZYCH ZŁOŻA GAZU ZIEMNEGO
	TERENY ZABUDOWY USŁUGOWEJ
	TERENY USŁUG SPORTU I REKREACJI
	TERENY USŁUG KULTU RELIGIJNEGO
	TERENY ROLNICZE
	TERENY ROLNICZE ZNAJDUJĄCE SIĘ W OBSZARACH I TERENACH GÓRNICZYCH ZŁOŻA GAZU ZIEMNEGO
	TERENY OBSŁUGI PRODUKCJI W GOSPODARSTWACH ROLNYCH, HODOWLANYCH, OGRODNICZYCH ORAZ GOSP. LEŚNYCH I RYBACKICH
	TERENY ZABUDOWY ZAGRODOWEJ W GOSPODARSTWACH ROLNYCH, HODOWLANYCH I OGRODNICZYCH
	TERENY ZABUDOWY ZAGRODOWEJ W GOSPODARSTWACH ROLNYCH, HODOWLANYCH I OGRODNICZYCH ZNAJDUJĄCE SIĘ W OBSZARACH I TERENACH GÓRNICZYCH ZŁOŻA GAZU ZIEMNEGO
	TERENY ZABUDOWY ZAGRODOWEJ W GOSPODARSTWACH ROLNYCH HODOWLANYCH I OGRODNICZYCH ZAGROŻONE POWODZIĄ
	TERENY ROLNICZE, W KTÓRYCH NIE WYKLUCZA SIĘ ZABUDOWY
	TERENY ROLNICZE, W KTÓRYCH NIE WYKLUCZA SIĘ ZABUDOWY ZNAJDUJĄCE SIĘ W OBSZARACH I TERENACH GÓRNICZYCH ZŁOŻA GAZU ZIEMNEGO
	TERENY OBIEKTÓW PRODUKCYJNYCH, SKŁADÓW I MAGAZYNÓW
	TERENY OBIEKTÓW PRODUKCYJNYCH, SKŁADÓW I MAGAZYNÓW ZNAJDUJĄCE SIĘ W OBSZARACH I TERENACH GÓRNICZYCH ZŁOŻA GAZU ZIEMNEGO
	OBSZAR I TEREN GÓRNICZY ZŁOŻ KRUZYWA NATURALNEGO Z DOCELOWĄ REKULTYWACJĄ W KIERUNKU LEŚNYM
	OBSZAR I TEREN GÓRNICZY ZŁOŻ KRUZYWA NATURALNEGO Z DOCELOWĄ REKULTYWACJĄ W KIERUNKU ROLNICZYM
	TERENY ZIELENI OBJĘTE FORMĄ OCHRONY PRZYRODY ZGODNIE Z PRZEPISAMI O OCHRONIE PRZYRODY

35.

ZL	TERENY LEŚNE
ZL.PG	TERENY LEŚNE ZNAJDUJĄCE SIĘ W OBSZARACH I TERENACH GÓRNICZYCH ZŁOŻA GAZU ZIEMNEGO
ZL.ZZ	TERENY LEŚNE ZAGROŻONE POWODZIĄ
ZZL	TERENY ZALESIEŃ
ZZL.PG	TERENY ZALESIEŃ ZNAJDUJĄCE SIĘ W OBSZARACH I TERENACH GÓRNICZYCH ZŁOŻA GAZU ZIEMNEGO
ZP	TERENY ZIELENI PARKOWEJ
ZI	TERENY ZIELENI IZOLACYJNEJ
ZC	TERENY CMENTARZY
ZR	TERENY ZIELENI NIEURZĄDZONEJ
ZR.PG	TERENY ZIELENI NIEURZĄDZONEJ ZNAJDUJĄCE SIĘ W OBSZARACH I TERENACH GÓRNICZYCH ZŁOŻA GAZU ZIEMNEGO
ZR.ZZ	TERENY ZIELENI NIEURZĄDZONEJ ZAGROŻONE POWODZIĄ
WS	TERENY WÓD POWIERZCHNIOWYCH ŚRÓDLĄDOWYCH
WS.PG	TERENY WÓD POWIERZCHNIOWYCH ŚRÓDLĄDOWYCH ZNAJDUJĄCE SIĘ W OBSZARACH I TERENACH GÓRNICZYCH ZŁOŻA GAZU ZIEMNEGO
KD	TERENY DRÓG PUBLICZNYCH
KDW	TERENY DRÓG WEWNĘTRZNYCH
KP	TERENY OBSŁUGI KOMUNIKACJI
KPL	TEREN OBSŁUGI KOMUNIKACJI LOTNICZEJ
G	TERENY INFRASTRUKTURY GAZOWNICZEJ
W	TERENY INFRASTRUKTURY WODOCIĄGOWEJ
K	TERENY INFRASTRUKTURY KANALIZACYJNEJ
T	TERENY INFRASTRUKTURY TELEKOMUNIKACYJNEJ
O	TERENY GOSPODAROWANIA ODPADAMI
.....	ŚCIEŻKA ROWEROWA
-----	MAKSYMALNA NIEPRZEKRACZALNA LINIA ZABUDOWY
-----	PROPONOWANE PODZIAŁY DZIAŁEK

36.










OZNACZENIA DODATKOWE

	LOKALNY ZBIORNIK WÓD PODZIEMNYCH RYNNY PODKARPACKIEJ (GRANICA PRZYBLIŻONA)
	JASTRZĘBSKO - ŻDŹARSKI OBSZAR CHRONIONEGO KRAJOBRAZU
	OBSZAR CHRONIONEGO KRAJOBRAZU POGÓRZA CIĘŻKOWICKIEGO
	PROJEKTOWANA STREFA ZEWNĘTRZNA OCHRONY POŚREDNIEJ UJĘCIA WODY DLA MIASTA DĘBICY
	TERENY PODOPIEŃ
	TERENY OSUWISKOWE
	POMNIK PRZYRODY
	REJESTROWANY ZABYTEK
	STANOWISKA ARCHEOLOGICZNE
	ZASIĘG OBSZARÓW I TERENÓW GÓRNICZYCH
	LINIE ENERGETYCZNE
	ISTNIEJĄCA SIEĆ WODOCIĄGOWA
	ISTNIEJĄCA SIEĆ GAZOCIĄGOWA
	ISTNIEJĄCA SIEĆ KANALIZACYJNA
	PROJEKTOWANA SIEĆ KANALIZACYJNA
	PROJEKTOWANA SIEĆ WODOCIĄGOWA
	ODWIERTY GAZOWE CZYNNY
	ODWIERTY GAZOWE NIECZYNNE
	GRANICE PASÓW TECHNICZNYCH OD SIECI INFRASTRUKTURY TECHNICZNEJ LUB PAS IZOLUJĄCY TEREN CMENTARNY
	STREFA OCHRONY BEZPOŚREDNIEJ UJĘCIA WODY PODZIEMNEJ
	STREFA OCHRONY POŚREDNIEJ UJĘCIA WODY PODZIEMNEJ
	OBIEKT Z EWIDENCJI OBIEKTÓW ZABYTKOWYCH

USTALENIA ZMIANY PLANU





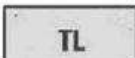

















	GRANICA OBSZARU OBJĘTEGO ZMIANĄ PLANU
	LINIE ROZGRANICZAJĄCE TERENY O RÓŻNYM PRZEZNACZENIU PODSTAWOWYM I DOPUSZCZALNYM
	TERENY ZABUDOWY MIESZKANIOWEJ JEDNORODZINNEJ
	TERENY ZABUDOWY ZAGRODOWEJ W GOSPODARSTWACH ROLNYCH, HODOWLANYCH I OGRODNICZYCH
	TERENY ZALESIEŃ
	TERENY ZIELENI NIEURZĄDZONEJ
	TERENY DRÓG WEWNĘTRZNYCH
	TERENY OBSŁUGI KOMUNIKACJI
	MAKSYMALNA NIEPRZEKRACZALNA LINIA ZABUDOWY
	PROPONOWANY PODZIAŁ DZIAŁEK

USTALENIA ZMIANY PLANU

	PROJEKTOWANA STREFA ZEWNĘTRZNA OCHRONY POŚREDNIEJ UJĘCIA WODY DLA MIASTA DĘBICY
	TERENY OSUWISKOWE
	STANOWISKA ARCHEOLOGICZNE
	LINIE ENERGETYCZNE
	ISTNIEJĄCA SIEĆ GAZOCIĄGOWA
	PROJEKTOWANA SIEĆ KANALIZACYJNA
	PROJEKTOWANA SIEĆ WODOCIĄGOWA
	GRANICE PASÓW TECHNICZNYCH OD SIECI INFRASTRUKTURY TECHNICZNEJ
	STREFA OCHRONY POŚREDNIEJ UJĘCIA WODY PODZIEMNEJ















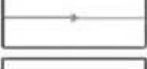



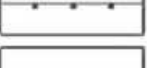



LEGENDA

USTALENIA PLANU

	GRANICA TERENU OBJĘTEGO PLANEM
	LINIE ROZGRANICZAJĄCE TERENY O RÓŻNYM PRZEZNACZENIU PODSTAWOWYM I DOPUSZCZALNYM
	TERENY ZABUDOWY MIESZKANIOWEJ JEDNORODZINNEJ
	TERENY ZABUDOWY MIESZKANIOWEJ JEDNORODZINNEJ ZNAJDUJĄCE SIĘ W OBSZARACH I TERENACH GÓRNICZYCH ZŁOŻA GAZU ZIEMNEGO
	TERENY ZABUDOWY LETNISKOWEJ
	TERENY ZABUDOWY LETNISKOWEJ ZNAJDUJĄCE SIĘ W OBSZARACH I TERENACH GÓRNICZYCH ZŁOŻA GAZU ZIEMNEGO
	TERENY ZABUDOWY USŁUGOWEJ
	TERENY USŁUG SPÓRTU I REKREACJI
	TERENY USŁUG KULTU RELIGIJNEGO
	TERENY ROLNICZE
	TERENY ROLNICZE ZNAJDUJĄCE SIĘ W OBSZARACH I TERENACH GÓRNICZYCH ZŁOŻA GAZU ZIEMNEGO
	TERENY OBSŁUGI PRODUKCJI W GOSPODARSTWACH ROLNYCH, HODOWLANÝCH, OGRODNICZYCH ORAZ GOSPODARSTWACH LEŚNYCH I RYBACKICH
	TERENY ZABUDOWY ZAGRODOWEJ W GOSPODARSTWACH ROLNYCH, HODOWLANÝCH I OGRODNICZYCH
	TERENY ZABUDOWY ZAGRODOWEJ W GOSPODARSTWACH ROLNYCH, HODOWLANÝCH I OGRODNICZYCH ZNAJDUJĄCE SIĘ W OBSZARACH I TERENACH GÓRNICZYCH ZŁOŻA GAZU ZIEMNEGO
	TERENY ZABUDOWY ZAGRODOWEJ W GOSPODARSTWACH ROLNYCH HODOWLANÝCH I OGRODNICZYCH ZAGROŻONE POWODZIĄ
	TERENY ROLNICZE, W KTÓRYCH NIE WYKLUCZA SIĘ ZABUDOWY
	TERENY ROLNICZE, W KTÓRYCH NIE WYKLUCZA SIĘ ZABUDOWY ZNAJDUJĄCE SIĘ W OBSZARACH I TERENACH GÓRNICZYCH ZŁOŻA GAZU ZIEMNEGO
	TERENY OBIEKTÓW PRODUKCYJNYCH, SKŁADÓW I MAGAZYNÓW
	TERENY OBIEKTÓW PRODUKCYJNYCH, SKŁADÓW I MAGAZYNÓW ZNAJDUJĄCE SIĘ W OBSZARACH I TERENACH GÓRNICZYCH ZŁOŻA GAZU ZIEMNEGO
	OBSZAR I TEREN GÓRNICZY ZŁÓŻ KRUZYWA NATURALNEGO Z DOCELOWĄ REKULTYWACJĄ W KIERUNKU LEŚNYM
	OBSZAR I TEREN GÓRNICZY ZŁÓŻ KRUZYWA NATURALNEGO Z DOCELOWĄ REKULTYWACJĄ W KIERUNKU ROLNICZYM
	TERENY ZIELENI OBJĘTE FORMĄ OCHRONY PRZYRODY ZGODNIE Z PRZEPISAMI O OCHRONIE PRZYRODY

ZL	TERENY LEŚNE
ZL.PG	TERENY LEŚNE ZNAJDUJĄCE SIĘ W OBSZARACH I TERENACH GÓRNICZYCH ZŁOŻA GAZU ZIEMNEGO
ZL.ZZ	TERENY LEŚNE ZAGROŻONE POWODZIĄ
ZZL	TERENY ZALESIEŃ
ZZL.PG	TERENY ZALESIEŃ ZNAJDUJĄCE SIĘ W OBSZARACH I TERENACH GÓRNICZYCH ZŁOŻA GAZU ZIEMNEGO
ZP	TERENY ZIELENI PARKOWEJ
ZI	TERENY ZIELENI IZOLACYJNEJ
ZC	TERENY CMENTARZY
ZR	TERENY ZIELENI NIEURZĄDZONEJ
ZR.PG	TERENY ZIELENI NIEURZĄDZONEJ ZNAJDUJĄCE SIĘ W OBSZARACH I TERENACH GÓRNICZYCH ZŁOŻA GAZU ZIEMNEGO
ZR.ZZ	TERENY ZIELENI NIEURZĄDZONEJ ZAGROŻONE POWODZIĄ
WS	TERENY WÓD POWIERZCHNIOWYCH ŚRÓDLĄDOWYCH
WS.PG	TERENY WÓD POWIERZCHNIOWYCH ŚRÓDLĄDOWYCH ZNAJDUJĄCE SIĘ W OBSZARACH I TERENACH GÓRNICZYCH ZŁOŻA GAZU ZIEMNEGO
KD	TERENY DRÓG PUBLICZNYCH
KDW	TERENY DRÓG WEWNĘTRZNYCH
KP	TERENY OBSŁUGI KOMUNIKACJI
KPL	TERENY OBSŁUGI KOMUNIKACJI LOTNICZEJ
G	TERENY INFRASTRUKTURY GAZOWNICZEJ
W	TERENY INFRASTRUKTURY WODOCIĄGOWEJ
K	TERENY INFRASTRUKTURY KANALIZACYJNEJ
T	TERENY INFRASTRUKTURY TELEKOMUNIKACYJNEJ
O	TERENY GOSPODAROWANIA ODPADAMI
.....	ŚCIEŻKA ROWEROWA
	MAKSYMALNA NIEPRZEKACZALNA LINIA ZABUDOWY
	PROPONOWANE PODZIAŁY DZIAŁEK

OZNACZENIA DODATKOWE

	LOKALNY ZBIORNIK WÓD PODZIEMNYCH RYNNY PODKARPACKIEJ (GRANICA PRZYBLIŻONA)	+
	JASTRZĘBSKO - ŻDŹARSKI OBSZAR CHRONIONEGO KRAJOBRAZU	
	OBSZAR CHRONIONEGO KRAJOBRAZU POGÓRZA CIĘŻKOWICKIEGO	
	PROJEKTOWANA STREFA ZEWNĘTRZNA OCHRONY POŚREDNIEJ UJĘCIA WODY DLA MIASTA DĘBICY	
	TERENY PODTOPIEŃ	
	TERENY OSUWISKOWE	+
	POMNIK PRZYRODY	
	REJESTROWANY ZABYTEK	
	STANOWISKA ARCHEOLOGICZNE	
	ZASIĘG OBSZARÓW I TERENÓW GÓRNICZYCH	+
	LINIE ENERGETYCZNE	
	ISTNIEJĄCA SIEĆ WODOCIĄGOWA	
	ISTNIEJĄCA SIEĆ GAZOCIĄGOWA	
	ISTNIEJĄCA SIEĆ KANALIZACYJNA	+
	PROJEKTOWANA SIEĆ KANALIZACYJNA	
	PROJEKTOWANA SIEĆ WODOCIĄGOWA	
	ODWIERTY GAZOWE CZYNNE	
	ODWIERTY GAZOWE NIECZYNNE	
	GRANICE PASÓW TECHNICZNYCH OD SIECI INFRASTRUKTURY TECHNICZNEJ LUB PAS IZOLUJĄCY TEREN CMENTARNY	
	STREFA OCHRONY BEZPOŚREDNIEJ UJĘCIA WODY PODZIEMNEJ	
	STREFA OCHRONY POŚREDNIEJ UJĘCIA WODY PODZIEMNEJ	
	OBIEKT Z EWIDENCJI OBIEKTÓW ZABYTKOWYCH	+

Załącznik Nr 6
do uchwały Nr IX/94/11
Rady Gminy Skrzyszów
z dnia 16 września 2011 r.

Rozstrzygnięcie o sposobie rozpatrzenia nieuwzględnionych uwag do projektu zmiany planu.

Rada Gminy Skrzyszów po zapoznaniu się z nieuwzględnionymi uwagami podtrzymuje stanowisko Wójta Gminy Skrzyszów w sprawie rozpatrzenia uwag wniesionych do wyłożonego do publicznego wglądu projektu zmiany miejscowego planu zagospodarowania przestrzennego gminy Skrzyszów podjętej uchwałą Rady Gminy Skrzyszów XXV/248/09 z dnia 26 sierpnia 2009 r., które przedstawia się następująco:

L.p	Data wpływu uwagi	Treść uwagi	Oznaczenie nieruchomości, której dotyczy uwaga	Ustalenia projektu planu dla nieruchomości, której dotyczy uwaga	Rozstrzygnięcie Wójta w sprawie rozpatrzenia uwagi		Uwagi
					Uwaga uwzględniona	Uwaga nieuwzględniona	
<i>Uwagi, które wpłynęły w wyniku wyłożenia do publicznego wglądu projektu zmiany planu w dniach od 31 maja 2011 r. do 20 czerwca 2011 r. (termin składania uwag do dnia 4 lipca 2011 r.)</i>							
1.	17.06.2011	Wnosi uwagę do projektowanego miejscowego planu zagospodarowania przestrzennego o zmianę terenu (fragment działki 571) na teren dopuszczający działalność handlowo – usługową np. handlu drzewkami ogrodowymi i akcesoriami.	571	16.RM, 11.ZR		X w części	Uwaga nieuwzględniona w części dotyczącej możliwości lokalizowania obiektów budowlanych w obrębie fragmentu działki znajdującego się w granicach wydzielenia 11.ZR z uwagi na potrzebę zachowania ciągłości przestrzennej struktur przyrodniczych. Uwaga uwzględniona w części dotyczącej możliwości prowadzenia działalności handlowo – usługowej związanej z ogrodnictwem. Zapisy obowiązujące miejscowego planu zagospodarowania przestrzennego gminy Skrzyszów (uchwalonego uchwałą Rady Gminy Skrzyszów Nr XX/195/05 z dnia 22 marca 2005r.) oraz wyłożonego do publicznego wglądu projektu zmiany planu dopuszczają tego typu działalność usługową w obrębie terenów 16.RM i 11.ZR. Ponadto należy wyjaśnić, że zgodnie z zapisami obowiązującego miejscowego planu zagospodarowania przestrzennego gminy Skrzyszów w obrębie terenu 16.RM możliwa jest lokalizacja usług podstawowych przez co należy rozumieć usługi handlu o powierzchni sprzedaży do 100 m ² , gastronomii, usług dla ludności oraz drobne rzemiosło.

Przewodniczący Rady: **Bartłomiej Maćior**

Załącznik nr 7
do uchwały Nr IX/94/11
Rady Gminy Skrzyszów
z dnia 16 września 2011 r.

Rozstrzygnięcie w sprawie realizacji zapisanych w planie inwestycji z zakresu infrastruktury technicznej, które należą do zadań własnych gminy oraz zasadach ich finansowania

Na podstawie art. 20 ustawy z dnia 27 marca 2003 r. o planowaniu i zagospodarowaniu przestrzennym (Dz. U. Nr 80, poz. 717 z późn. zm.) rozstrzyga się sposób realizacji zapisanych w niniejszej częściowej zmianie miejscowego planu zagospodarowania przestrzennego Gminy Skrzyszów, inwestycji

z zakresu infrastruktury technicznej (budowa infrastruktury technicznej, poszerzenia dróg publicznych, w tym wykupy pod drogi i ich realizacja), należących do zadań własnych gminy, oraz zasady finansowania wymienionych w planie inwestycji, zgodnie z przepisami o finansach publicznych.

1. Sfinansowanie inwestycji z zakresu infrastruktury technicznej, należących do zadań własnych Gminy, zakłada się ze środków pochodzących z:

- budżetu Gminy,
- Narodowego i Wojewódzkiego Funduszu Ochrony Środowiska,
- Unii Europejskiej,
- Partnerstwa Prywatno – Publicznego,
- Skarbu Państwa.

2. Realizacja inwestycji z zakresu infrastruktury technicznej prowadzona będzie przy uwzględnieniu zasady wspierania interesu publicznego, we współdziałaniu z innymi podmiotami publicznymi

i prywatnymi działającymi i inwestującymi na terenie niniejszej częściowej zmiany planu.

Przewodniczący Rady: **Bartłomiej Mąciór**

4811

UCHWAŁA NR XII/82/2011
RADY MIEJSKIEJ W ŚWIĄTNIKACH GÓRNYCH
z dnia 16 września 2011 r.

w sprawie: zmiany uchwały budżetowej Gminy Świątniki Górne na rok 2011 Nr V/30/2011 z dnia 31 stycznia 2011 roku.

Na podstawie art. 18 ust. 2 pkt. 4 ustawy z dnia 8 marca 1990 roku o samorządzie gminnym (tekst jednolity Dz.U. Nr 142 z 2001 roku poz. 1591 z późniejszymi zmianami), art. 211, art. 212 ust. 1 ustawy z dnia 27 sierpnia 2009 roku o finansach publicznych (Dz.U. Nr 157 z 2009 roku, poz. 1240 z późn. zm.), Rada Miejska w Świątnikach Górnych uchwala, co następuje:

§ 1.

1. Dokonuje się zwiększenia planowanych dochodów bieżących na rok 2011 o kwotę 4.933 złote w dziale 758 Różne rozliczenia – tytułem rozliczeń z lat ubiegłych.
2. Dokonuje się zmniejszenia planowanych dochodów bieżących na rok 2011 o kwotę 4.933 złote w dziale 758 Różne rozliczenia – tytułem części wyrównawczej subwencji ogólnej na 2011 rok.
3. Zmiany wydatków określone w ust. 1 i 2 nie powodują zwiększenia deficytu budżetu Gminy na rok 2011.

4. Zmiany określone w § 1 ustęp 1 i 2 stanowią załącznik nr 1 do niniejszej uchwały.

§ 2. W uchwale budżetowej na rok 2011 Nr V/30/2011 Rady Miejskiej w Świątnikach Górnych z dnia 31.01.2011 roku, wprowadza się następujące zmiany:

1) w załączniku nr 1 do uchwały budżetowej wprowadza się zmiany jak w załączniku nr 1 do niniejszej uchwały.

§ 3. Wykonanie uchwały powierza się Burmistrzowi Miasta i Gminy.

§ 4. Uchwała wchodzi w życie z dniem podjęcia i podlega ogłoszeniu Dzienniku Urzędowym Województwa Małopolskiego.

Przewodniczący Rady
Waldemar Pawłowski

Załącznik

do uchwały Nr XII/82/2011
Rady Miejskiej w Świątnikach Górnych
z dnia 16 września 2011 r.

W załączniku nr 1 do uchwały budżetowej na rok 2011 Nr V/30/2011 Rady Miejskiej w Świątnikach Górnych z dnia 31 stycznia 2011 roku – Plan dochodów budżetu Gminy Świątniki Górne na 2011 rok - wprowadza się zmiany:

Dział	Rozdział	Nazwa działu, rozdziału, określenie	Zmniejszenie w złotych	Zwiększenie w złotych
758		Różne rozliczenia	4.933,00	4.933,00
		a) dochody bieżące	4.933,00	4.933,00
		w tym:		
		- wpływy z różnych dochodów (§ 0970)	-----	4.933,00
		- subwencje ogólne z budżetu państwa (§ 2920)	4.933,00	-----
		Ogółem:	4.933,00	4.933,00

Przewodniczący Rady
Waldemar Pawłowski