



# DZIENNIK URZĘDOWY

## WOJEWÓDZTWA MAŁOPOLSKIEGO

---

Kraków, dnia 18 kwietnia 2017 r.

Poz. 2872

### **UCHWAŁA\* NR XXXIV/358/2017 RADY GMINY MSZANA DOLNA**

z dnia 30 marca 2017 roku

#### **w sprawie uchwalenia zmiany miejscowego planu zagospodarowania przestrzennego gminy Mszana Dolna wsi Mszana Górna**

Na podstawie art. 3 ust.1, art.15, art. 20 ust.1 i art. 27 ustawy z dnia 27 marca 2003 r. o planowaniu i zagospodarowaniu przestrzennym (Dz.U. z 2016 r. poz. 778 z późn. zm.) zwanej dalej „ustawą”, art. 18 ust. 2 pkt 5 ustawy z dnia 8 marca 1990 r. o samorządzie gminnym (Dz.U. z 2016 poz. 446 z późn. zm.),

**Rada Gminy Mszana Dolna  
stwierdza, że zmiana miejscowego planu zagospodarowania przestrzennego gminy Mszana Dolna wsi  
Mszana Górna nie narusza ustaleń Studium uwarunkowań i kierunków zagospodarowania  
przestrzennego gminy Mszana Dolna uchwalonego Uchwałą Nr XIII/139/99 Rady Gminy Mszana Dolna  
z dnia 29 grudnia 1999 roku (z późn. zm.)  
i uchwała co następuje:**

#### **Rozdział 1. PRZEPISY OGÓLNE**

**§ 1. 1.** Uchwała się zmianę miejscowego planu zagospodarowania przestrzennego gminy Mszana Dolna wsi Mszana Górna, zatwierdzonego uchwałą Nr XXVIII/231/04 Rady Gminy Mszana Dolna z dnia 31 sierpnia 2004r. (Dz. Urz. Wojew. Małopolskiego Nr 307 poz. 3277 z późn. zm.) obejmującą działkę nr 1296/1 położoną w Mszanie Górnej – zwaną w tekście niniejszej uchwały planem.

2. Plan opracowano w oparciu o uchwałę Rady Gminy Mszana Dolna Nr XLIII/481/2014 z dnia 31 marca 2014 r.

**§ 2. 1.** Treść niniejszej uchwały stanowi część tekstową planu.

2. Załącznikami do uchwały są:

- 1) Rysunek planu sporządzony na kopii mapy zasadniczej w skali 1:2000 jako załącznik Nr 1 do niniejszej Uchwały,
- 2) Rozstrzygnięcia Rady Gminy Mszana Dolna podjęte w trybie art. 20 „ustawy” – o sposobie rozpatrzenia uwag do projektu planu oraz o sposobie realizacji zapisanych w planie inwestycji z zakresu infrastruktury technicznej, które należą do zadań własnych gminy oraz o zasadach ich finansowania – jako załącznik Nr 2.

---

\* Publikacja niniejszej uchwały nie uwzględnia ewentualnych czynności nadzorczych podejmowanych przez Wojewodę Małopolskiego.

3. Ustalenia planu dotyczą przeznaczenia terenu i linii rozgraniczających tereny o różnym przeznaczeniu, warunków i zasad kształtowania zabudowy i zagospodarowania terenów, w tym szczególnych warunków wynikających z potrzeby ochrony środowiska, zasad obsługi w zakresie infrastruktury technicznej.

§ 3. Ilekroć w uchwale jest mowa o:

- 1) **uchwale** – należy przez to rozumieć niniejszą uchwałę Rady Gminy Mszana Dolna, obejmującą ustalenia wymienione w tekście niniejszej uchwały oraz ustalenia określone na załączniku graficznym Nr 1 do tej uchwały,
- 2) **przepisach odrębnych (szczególnych)** – należy przez to rozumieć obowiązujące przepisy określone w ustawach oraz aktach wykonawczych do tych ustaw, poza ustawą o planowaniu i zagospodarowaniu przestrzennym oraz aktami do niej wykonawczymi,
- 3) **przeznaczeniu podstawowym** – rozumie się przez to takie przeznaczenie, które przeważa na danym terenie, wyznaczonym liniami rozgraniczającymi,
- 4) **przeznaczeniu dopuszczalnym** – rozumie się przez to przeznaczenie inne niż podstawowe, które nie powoduje kolizji z przeznaczeniem podstawowym,
- 5) **linii rozgraniczającej** – należy przez to rozumieć linię ciągłą na rysunku planu, rozdzielającą obszar na tereny o różnych funkcjach lub różnych zasadach i warunkach zagospodarowania,
- 6) **powierzchni zabudowy** – należy przez to rozumieć powierzchnię budynków, liczoną nad terenem po zewnętrznym obrysie przegród zewnętrznych. Do powierzchni zabudowy nie wlicza się części budynków nadwieszonych nad terenem takich jak balkon, schody zewnętrzne i wykusz,
- 7) **średnim poziomie terenu** – rozumie się przez to średnią arytmetyczną poziomów terenu od strony przystokowej i odstokowej liczoną w obrysie rzutu budynku,
- 8) **wysokości zabudowy** (obiektu) – rozumie się przez to wymiar pionowy mierzony od średniego poziomu terenu do najwyższej głównej kalenicy dachu,
- 9) **dachu namiotowym** (kopertowym) – rozumie się przez to dach wielospadowy o trójkątnych połaciach, zbiegających się w jednym wierzchołku.
- 10) **dachu płaskim** – rozumie się przez to dach o kącie nachylenia połaci dachowych w przedziale od 0 do 5 stopni.

## **Rozdział 2.** **USTALENIA OGÓLNE**

§ 4. Ustalenia w zakresie ochrony środowiska i krajobrazu.

1. Obowiązuje utrzymanie wysokich standardów środowiska przyrodniczego, w szczególności czystości wód, powietrza atmosferycznego, gleb.

2. Obowiązuje zakaz przekraczania dopuszczalnych stężeń zanieczyszczeń atmosferycznych, określonych w przepisach odrębnych.

3. W zakresie ochrony przed hałasem obowiązuje, zgodnie z przepisami odrębnymi, przestrzeganie dopuszczalnych poziomów hałasu w środowisku dla terenów objętych planem – jak dla terenów przeznaczonych pod zabudowę mieszkaniową.

4. Zakaz zrzutu nieoczyszczonych ścieków (nie dotyczy wód opadowych) do wód i gleby, zakaz gromadzenia odpadów w miejscach do tego nie wyznaczonych.

5. W zagospodarowaniu terenów obowiązuje realizacja zieleni w szczególności gatunków rodzimego pochodzenia zgodnie z siedliskiem, dla złagodzenia negatywnych zmian w krajobrazie.

§ 5. Ustalenia w zakresie infrastruktury technicznej i uzbrojenia terenu.

1. Obowiązuje zachowanie stref ochronnych od sieci infrastruktury technicznej w wielkościach zgodnych z przepisami odrębnymi.

2. Zaopatrzenie w wodę z istniejącego wodociągu. Dopuszcza się indywidualny system zaopatrzenia w wodę przy zachowaniu wymogów określonych w przepisach szczególnych.

3. Odprowadzenie ścieków komunalnych do zbiorczego systemu kanalizacyjnego. W przypadku braku możliwości podłączenia się do tego systemu dopuszcza się realizację szczelnych, bezodpływowych zbiorników okresowo opróżnianych.

4. Odprowadzenie wód opadowych na zasadach określonych w przepisach odrębnych.

5. Usuwanie odpadów stałych poprzez gromadzenie ich w przystosowanych pojemnikach, okresowo opróżnianych i w sposób zorganizowany wywożonych na urządzone składowisko odpadów, zgodnie z prowadzona polityką władz Gminy.

6. Ogrzewanie obiektów oparte o nośniki energii zapewniające spełnienie wymagań ochrony środowiska w zakresie ochrony powietrza przed zanieczyszczeniem zgodnie z przepisami odrębnymi.

7. Doprowadzenie energii elektrycznej na warunkach określonych w przepisach odrębnych.

8. Ustala się obsługę telekomunikacyjną na bazie istniejącego systemu, z dopuszczeniem jego rozbudowy oraz realizacji nowych obiektów, sieci i urządzeń łączności publicznej w celu zapewnienia telekomunikacji.

9. Dopuszcza się przebudowę i rozbudowę istniejących sieci infrastruktury technicznej oraz realizację nowych sieci, obiektów i urządzeń w oparciu o przepisy szczególne.

10. W zakresie ochrony przeciwpożarowej obowiązuje uwzględnienie wymagań przeciwpożarowych określonych w przepisach odrębnych.

11. Dopuszcza się realizację dróg wewnętrznych nie wyróżnionych na rysunku planu.

12. W granicach terenu inwestycji należy zabezpieczyć nie mniej niż 1 miejsce postojowe na 1 mieszkanie w tym w garażu.

13. Z uwagi na funkcję mieszkalną terenu nie ustala się miejsc postojowych na kartę parkingową.

### **Rozdział 3. USTALENIA SZCZEGÓŁOWE**

**§ 6.** Wyznacza się w planie **tereny zabudowy mieszkaniowej jednorodzinnej**, oznaczone symbolem **MN**, obejmujące działkę nr 1296/1 położoną w Mszanie Górnej.

1. Przeznaczenie podstawowe: zabudowa mieszkaniowa jednorodzinna.

2. Dopuszcza się realizację:

- 1) budynków gospodarczych, garaży,
- 2) obiektów małej architektury, wiat, altan,
- 3) niezbędnej infrastruktury technicznej,
- 4) zieleni urządzonej.

3. Dojazd do terenu z drogi publicznej klasy G przez istniejącą drogę wewnętrzną.

**§ 7.** Ustalenia w zakresie kształtowania architektury, ładu przestrzennego i podziałów nieruchomości.

1. Dla budynku mieszkalnego obowiązuje kształtowanie architektury harmonizującej z krajobrazem i nawiązującej do tradycyjnych cech budownictwa regionalnego. Dach o kącie nachylenia głównych połaci w przedziale od 35 do 45 stopni. Główne kalenice i okapy dachu muszą być poziome. Zakaz otwierania połaci dachowych (doświetlenie poddasza) na odcinku większym niż 70% długości dachu, liczonej pomiędzy krawędziami okapu oraz zakaz przesuwania kalenicy w pionie. Obowiązuje zakaz realizacji dachów płaskich i głównych dachów namiotowych. Maksymalna wysokość – dwie kondygnacje nadziemne liczone od poziomu parteru (poziom  $\pm 0,00$ ), w tym jedna w poddaszu. Poziom parteru nie może przekroczyć 1,20 m nad średnim poziomem terenu lub 0,60 m. od terenu od strony przystokowej. Wysokość budynku mieszkalnego nie może przekroczyć 9 m od poziomu parteru.

2. Dla budynków gospodarczych i garaży ustala się realizację dachów dwu- lub wielospadowych o kącie nachylenia głównych połaci w przedziale od 30 do 45 stopni; wysokość tych obiektów nie może przekroczyć 7,0 m.

3. Dopuszcza się realizację budynków gospodarczych i garaży dobudowanych do budynku mieszkalnego z dopuszczeniem ich przykrycia dachami pulpitowymi o spadku równym lub mniejszym od spadku dachu głównego budynku mieszkalnego.

4. W przypadku podziału terenów na nowe działki budowlane obowiązuje minimalna powierzchnia działki dla zabudowy mieszkaniowej jednorodzinnej – 800m<sup>2</sup>. Dopuszcza się podziały wynikające z konieczności poszerzenia terenów sąsiednich, regulacji praw własności, wydzielania dróg.

5. Dla nowo wydzielonych działek obowiązuje zapewnienie dojazdu z drogi publicznej i uwzględnienie uzbrojenia w sieci infrastruktury technicznej.

6. Ustala się następujące wskaźniki intensywności zabudowy (jako wskaźniki powierzchni całkowitej zabudowy w odniesieniu do powierzchni działki):

1) maksymalny wskaźnik – 0,4;

2) minimalny wskaźnik – 0,01.

7. Architektura wiat i altan winna nawiązywać do tradycji miejsca. Pokrycie zadaszenia ażurowe lub pełne kryte gontem, dachówką ceramiczną lub ich imitacją.

8. W zagospodarowaniu działek obowiązuje zachowanie minimalnego wskaźnika powierzchni biologicznie czynnej w stosunku do powierzchni działki – 20%.

9. Powierzchnia zabudowy nie może przekroczyć 50% powierzchni terenu inwestycji.

10. W wykończeniu elewacji budynków wyklucza się stosowanie okładzin panelami z tworzyw sztucznych; należy stosować materiały tradycyjne (drewno, kamień itp.). Kolorystyka elewacji w kolorach pastelowych, drewna lub kamienia. Pokrycia dachowe w kolorach ciemnych w odcieniach brązu, czerwieni, szarości, zieleni. Ustala się wprowadzenie linii cokołu w bryle obiektu maksymalnie do wysokości linii parteru.

11. Obowiązuje ustalenie geotechnicznych warunków posadowienia obiektów budowlanych zgodnie z przepisami odrębnymi.

#### **Rozdział 4. PRZEPISY KOŃCOWE**

§ 8. Ustala się stawkę procentową stanowiącą podstawę do naliczenia opłat, o których stanowi przepis art. 36 ust. 4 „ustawy” – w wysokości 10%.

§ 9. Wykonanie uchwały powierza się Wójtowi Gminy Mszana Dolna.

§ 10. 1. Uchwała podlega ogłoszeniu i wchodzi w życie po upływie 14 dni od daty jej ogłoszenia w Dzienniku Urzędowym Województwa Małopolskiego.

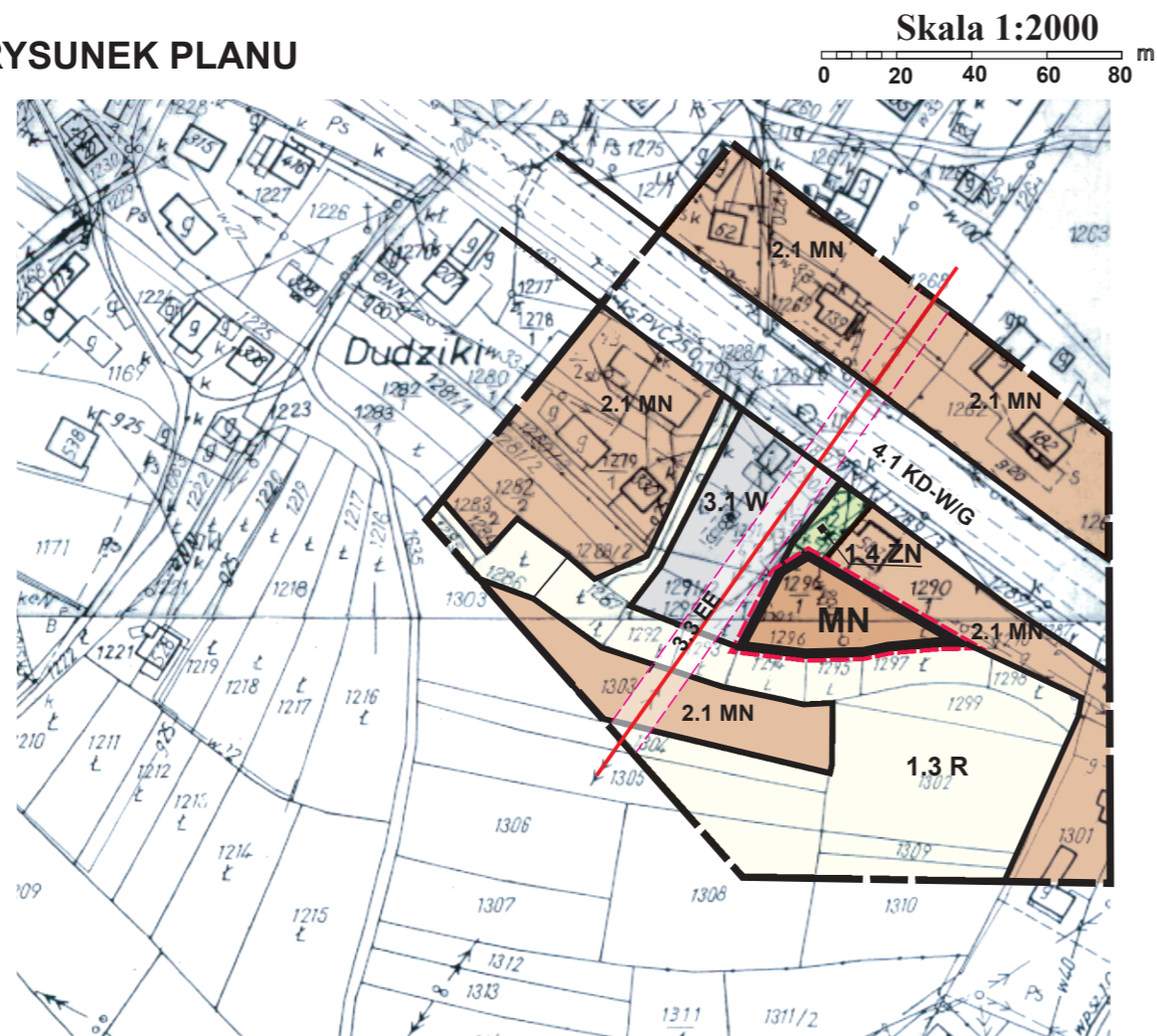
2. Uchwała podlega również publikacji na stronie internetowej Gminy Mszana Dolna.

Przewodniczący Rady Gminy  
**Aleksandra Kania**





**ZMIANA MIEJSCOWEGO PLANU ZAGOSPODAROWANIA  
PRZESTRZENNEGO GMINY MSZANA DOLNA WSI MSZANA GÓRNA  
Działka nr 1296/1**

Załącznik Nr 1 do Uchwały Nr XXXIV/358/2017  
Rady Gminy Mszana Dolna z dnia 30.03.2017r.


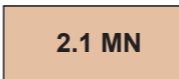
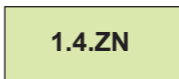

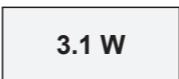
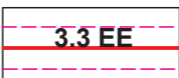
**RYСУNEK PLANU**



**LEGENDA**

-  Granica analizowanego otoczenia
-  Granice terenu objętego zmianą planu
-  Linie rozgraniczające tereny o różnych funkcjach ściśle określone
-  **MN** Tereny zabudowy mieszkaniowej jednorodzinnej

**Informacja o ustaleniach obowiązującego planu miejscowego w granicach analizowanego otoczenia**

-  Linie rozgraniczające tereny o różnych funkcjach ściśle określone
-  **2.1 MN** Tereny zabudowy mieszkaniowej jednorodzinnej
-  **1.4.ZN** Tereny zieleni nieurządzonej
-  **1.3 R** Tereny rolne
-  **3.1 W** Tereny urządzeń zaopatrzenia w wodę
-  **3.3 EE** Linia elektroenergetyczna napowietrzna średniego napięcia

Wyrys ze studium uwarunkowań i kierunków zagospodarowania przestrzennego gminy Mszana Dolna uchwalonego uchwałą Nr XIII/139/99 Rady Gminy Mszana Dolna z dnia 29 grudnia 1999r.

Legenda	
	A Strefa osadnicza do intensywnego rozwoju
	2 Strefa pogórzy rolno-zadrzewieniowa lokalnie osadnicza - dominacja turystyki i rekreacji z dopuszczeniem osadnictwa w obrębie istniejących skupisk zabudowy
	Terren objęty zmianą planu

Załącznik Nr 2  
do Uchwały Nr XXXIV/358/2017  
Rady Gminy Mszana Dolna  
z dnia 30 marca 2017 r.

**Rozstrzygnięcie Rady Gminy Mszana Dolna w sprawie uwag do projektu planu oraz w sprawie realizacji zapisanych w planie inwestycji z zakresu infrastruktury technicznej, które należą do zadań własnych gminy oraz zasadach ich finansowania**

1. Rada Gminy Mszana Dolna po zapoznaniu się z oświadczeniem Wójta Gminy Mszana Dolna z dnia 15 marca 2017r. stwierdzającym brak uwag do projektu zmiany miejscowego planu zagospodarowania przestrzennego gminy Mszana Dolna wsi **Mszana Górna**, zatwierdzonego uchwałą Nr XXVIII/231/04 Rady Gminy Mszana Dolna z dnia 31 sierpnia 2004 r. (Dz. Urz. Wojew. Małopolskiego Nr 307 poz. 3277 z późn. zm.) obejmującej działkę nr 1296/1 położoną w Mszanie Górnej - w okresie wyłożenia tego planu do publicznego wglądu i 14 dni po wyłożeniu, stwierdza brak potrzeby rozstrzygnięcia, o którym mowa w art. 20 ust. 1 ustawy z dnia 27 marca 2003 roku o planowaniu i zagospodarowaniu przestrzennym (Dz.U. z 2016 r. poz. 778 z późn. zm.).

2. W związku z tym że zmiana miejscowego planu zagospodarowania przestrzennego gminy Mszana Dolna wsi Mszana Górna nie wprowadza nowych zapisów dot. realizacji inwestycji w zakresie infrastruktury technicznej, które należą do zadań własnych gminy, Rada Gminy Mszana Dolna stwierdza brak potrzeby rozstrzygnięcia o sposobie realizacji inwestycji które należą do zadań własnych gminy oraz zasadach ich finansowania, o których mowa w art. 20 ust. 1 ustawy z dnia 27 marca 2003 roku o planowaniu i zagospodarowaniu przestrzennym (Dz.U. z 2016 r. poz. 778 z późn. zm.).

Przewodniczący Rady Gminy  
**Aleksandra Kania**