



DZIENNIK URZĘDOWY

WOJEWÓDZTWA DOLNOŚLĄSKIEGO

Wrocław, dnia 23 maja 2017 r.

Poz. 2556

UCHWAŁA NR XLII/365/2017 RADY GMINY ŚWIDNICA

z dnia 11 maja 2017 r.

w sprawie uchwalenia miejscowego planu zagospodarowania przestrzennego obszaru położonego we wsi Panków, gmina Świdnica

Na podstawie art. 18 ust. 2 pkt 5 ustawy z dnia 8 marca 1990 r. o samorządzie gminnym (Dz. U. z 2016 r., poz. 446 z późn. zm.), art. 20 ust. 1 i art. 27 ustawy z dnia 27 marca 2003 r. o planowaniu i zagospodarowaniu przestrzennym (Dz. U. z 2016 r., poz. 778 z późn. zm.), w związku z uchwałą Rady Gminy Świdnica nr XXV/199/2016 z dnia 22 marca 2016 r. w sprawie przystąpienia do sporządzenia miejscowego planu zagospodarowania przestrzennego obszaru położonego we wsi Panków, gmina Świdnica, po stwierdzeniu, że plan nie narusza ustaleń studium uwarunkowań i kierunków zagospodarowania przestrzennego Gminy Świdnica zatwierdzonego uchwałą nr XI/65/2015 Rady Gminy Świdnica z dnia 18 czerwca 2015 r., uchwała się, co następuje:

Rozdział 1. Przepisy ogólne

§ 1. 1. Uchwała się miejscowy plan zagospodarowania przestrzennego obszaru położonego we wsi Panków, gmina Świdnica.

2. Granice obszaru objętego planem, o których mowa w ust. 1, wyznaczone są na rysunku planu.

3. Załącznikami do niniejszej uchwały są:

- 1) rysunek planu w skali 1:1000 – załącznik nr 1 – stanowiący integralną część planu;
- 2) rozstrzygnięcie o sposobie rozpatrzenia uwag do planu – załącznik nr 2;
- 3) rozstrzygnięcie o sposobie realizacji inwestycji z zakresu infrastruktury technicznej oraz zasadach ich finansowania – załącznik nr 3.

§ 2. Ilekroć w uchwale i na rysunku planu jest mowa o:

- 1) **liniach rozgraniczających** – należy przez to rozumieć wyznaczone na rysunkach planu linie, które rozgraniczają tereny o różnym przeznaczeniu lub różnych zasadach zagospodarowania;
- 2) **maksymalnej wysokości zabudowy** – należy przez to rozumieć nieprzekraczalną wysokość, na której znajduje się najwyższy położony punkt konstrukcji dachu lub stropodachu, określoną za pomocą jednego lub dwóch parametrów takich jak: nieprzekraczalna ilość kondygnacji nadziemnych wraz z poddaszem użytkowym i nieprzekraczalna wysokość podana w metrach, mierzona od średniej rzędnej nie przekształconego terenu w miejscu usytuowania budynku;
- 3) **nieprzekraczalnej linii zabudowy** – należy przez to rozumieć linię wyznaczoną na rysunku planu, która nie może być przekroczona przy usytuowaniu zewnętrznej ściany budynku, z wyjątkiem schodów

zewnątrznych oraz wysuniętych maksymalnie o 1,5 m podcieni, wykuszy, balkonów, gzymsów, ryzalitów i innych elementów wystroju elewacji;

- 4) **planie** – należy przez to rozumieć niniejszy miejscowy plan zagospodarowania przestrzennego;
- 5) **powierzchni zabudowy** – należy przez to rozumieć powierzchnię liczoną po obrysie zewnętrznym ścian parteru budynku, bez uwzględnienia obrysów schodów wejściowych, pochylni, tarasów i balkonów;
- 6) **przeznaczeniu podstawowym terenu** – należy przez to rozumieć sposób użytkowania terenu, który w ramach realizacji planu będzie dominującą formą wykorzystania działki budowlanej, przekraczającą 60% jej powierzchni;
- 7) **przeznaczeniu uzupełniającym terenu** – należy przez to rozumieć przeznaczenie inne niż podstawowe, dopuszczone do lokalizacji na danym terenie, traktowane jako uzupełnienie przeznaczenia podstawowego;
- 8) **terenie** – należy przez to rozumieć obszar o określonym rodzaju przeznaczenia i zasadach zagospodarowania, wyznaczony na rysunku planu liniami rozgraniczającymi, posiadający numer oraz symbol literowy;
- 9) **wskaźniku zabudowy** – należy przez to rozumieć określoną w procentach wartość, stanowiącą stosunek powierzchni zabudowy wszystkich budynków zlokalizowanych na działce budowlanej do powierzchni tej działki.

Rozdział 2.

Przeznaczenie terenów oraz linie rozgraniczające tereny o różnym przeznaczeniu lub różnych zasadach zagospodarowania

§ 3. 1. Ustala się przeznaczenie dla terenu wyznaczonego na rysunku planu liniami rozgraniczającymi i oznaczonego symbolem **1.RM** – teren zabudowy zagrodowej.

2. Dopuszcza się jako uzupełniające przeznaczenie terenu:

- 1) drogi wewnętrzne;
- 2) wody powierzchniowe śródlądowe.

3. Na terenie, o którym mowa w ust. 1 dopuszcza się lokalizację:

- 1) obiektów małej architektury;
- 2) urządzeń budowlanych;
- 3) zieleni urządzonej.

§ 4. Dopuszcza się realizację budowli i urządzeń technicznych związanych z uzbrojeniem technicznym oraz sieci infrastruktury technicznej, pod warunkiem, że nie ograniczają one możliwości wykorzystania terenu w sposób określony planem.

Rozdział 3.

Zasady ochrony i kształtowania ładu przestrzennego

§ 5. Ustala się następujące wymagania dotyczące ochrony i kształtowania ładu przestrzennego:

- 1) lokalizację nowych obiektów budowlanych przy zachowaniu określonych i zwymiarowanych na rysunku planu nieprzekraczalnych linii zabudowy;
- 2) dopuszcza się sytuowanie budynku w odległości 1,5 m od granicy działki lub bezpośrednio przy tej granicy z zachowaniem pozostałych ustaleń planu oraz przepisów odrębnych.

Rozdział 4.

Zasady ochrony środowiska, przyrody i krajobrazu oraz zasady kształtowania krajobrazu

§ 6. 1. Ustala się zakaz lokalizacji przedsięwzięć mogących potencjalnie i zawsze znacząco oddziaływać na środowisko.

2. Ustala się wymóg zachowania dopuszczalnych wartości poziomów hałasu w środowisku, określonych w przepisach odrębnych – jak dla terenów zabudowy zagrodowej.

3. Ustala się następujące zasady gospodarowania odpadami:

- 1) na obszarze objętym planem dopuszcza się magazynowanie odpadów jedynie przez ich wytwórcę, stosownie do przepisów odrębnych;
 - 2) lokalizację miejsc magazynowania ww. odpadów należy określać w oparciu o przepisy odrębne.
4. Na obszarze objętym planem nie ustala się zasad kształtowania krajobrazu.

Rozdział 5.

Zasady ochrony dziedzictwa kulturowego i zabytków, w tym krajobrazów kulturowych oraz dóbr kultury współczesnej

§ 7. Na obszarze planu odkryte w trakcie prowadzenia prac ziemnych przedmioty, co do których istnieje przypuszczenie, iż są zabytkami, objęte są ochroną wynikającą z przepisów odrębnych w zakresie ochrony nad zabytkami.

§ 8. W granicach obszaru objętego planem nie występują obiekty zaliczane do dóbr kultury współczesnej podlegające ochronie.

Rozdział 6.

Wymagania wynikające z potrzeb kształtowania przestrzeni publicznych

§ 9. Na obszarze objętym ustaleniami planu nie występują obszary przestrzeni publicznych, wymagające ich kształtowania.

Rozdział 7.

Zasady kształtowania zabudowy oraz wskaźniki zagospodarowania terenu, maksymalna i minimalna intensywność zabudowy, minimalny udział procentowy powierzchni biologicznie czynnej, maksymalna wysokość zabudowy oraz linie zabudowy i gabaryty obiektów

§ 10. Dla terenu oznaczonego na rysunku planu symbolem **1.RM** obowiązują następujące ustalenia:

- 1) nieprzekraczalna linia zabudowy – od 4 do 21 od granicy opracowania;
- 2) maksymalny wskaźnik zabudowy – 30% powierzchni całkowitej działki budowlanej;
- 3) maksymalna i minimalna intensywność zabudowy jako wskaźnik powierzchni całkowitej zabudowy w odniesieniu do powierzchni działki budowlanej:
 - a) minimalny – 0,05,
 - b) maksymalny – 0,3;
- 4) minimalny udział procentowy powierzchni biologicznie czynnej w odniesieniu do powierzchni działki budowlanej – 30;
- 5) maksymalna wysokość zabudowy dla budynków mieszkalnych – dwie kondygnacje nadziemne w tym poddasze użytkowe, jednak nie więcej niż 12m;
- 6) maksymalna wysokość budowli związanych z zabudową zagrodową i budynków niemieszkalnych – nie ustala się;
- 7) dachy:
 - a) geometria:
 - dachy dwu lub wielospadowe,
 - kąt nachylenia połaci dachowych w granicach od 30° do 45°,
 - b) pokrycie:
 - dachówka ceramiczna lub cementowa,
 - dopuszcza się stosowanie materiałów dachówko podobnych o kolorze i fakturze imitującej dachówkę ceramiczną.
- 8) dachy w pozostałych obiektach budowlanych nie ustala się.

Rozdział 8.

Granice i sposoby zagospodarowania terenów lub obiektów podlegających ochronie, ustalonych na podstawie odrębnych przepisów, w tym terenów górniczych, a także obszarów szczególnego zagrożenia powodzią oraz obszarów osuwania się mas ziemnych, krajobrazów priorytetowych określonych w audycie krajobrazowym oraz w planach zagospodarowania przestrzennego województwa

§ 11. 1. Tereny objęte planem częściowo znajdują się w obszarze:

- 1) na którym prawdopodobieństwo wystąpienia powodzi jest wysokie i wynosi raz na 10 lat (Q 10%);
- 2) na którym prawdopodobieństwo wystąpienia powodzi jest średnie i wynosi raz na 100 lat (Q1%);
- 3) na którym prawdopodobieństwo wystąpienia powodzi jest niskie i wynosi raz na 500 lat (Q 0,2%);
- 4) narażonym na zalanie w przypadku zniszczenia lub uszkodzenia wału przeciwpowodziowego.

2. Obszary, na których prawdopodobieństwo wystąpienia powodzi jest wysokie Q10% i średnie Q1%, stanowią obszary szczególnego zagrożenia powodzią, na których obowiązują zakazy w zagospodarowaniu terenów wynikające z przepisów odrębnych w zakresie prawa wodnego.

3. Część terenu opracowania położona jest w granicach udokumentowanych złóż kopalin:

- 1) złoża kruszywa naturalnego „Wierzbno”;
- 2) złoża kruszywa naturalnego i surowców kaolinowych „Śmiałowice”.

4. Zasięg obszarów, o których mowa w ust. 1 i 3 określa rysunek planu.

5. Na obszarze objętym planem nie występują tereny górnicze, obszary zagrożone osuwaniem się mas ziemnych oraz krajobraz priorytetowy, dla którego sporządzono audyt krajobrazowy.

6. Na obszarze objętym planem nie występują tereny zamknięte.

Rozdział 9.

Szczegółowe zasady i warunki scalania i podziału nieruchomości

§ 12. 1. Nie ustala się granic obszarów wymagających scaleń i podziałów nieruchomości.

2. Ustala się następujące zasady i warunki scalania i podziału nieruchomości:

- 1) minimalny front nowo wydzielanej działki, przylegającej do drogi – 20 m,
- 2) ograniczenie ustalone w pkt 1 nie dotyczy działek położonych na łukach drogi lub w głębi terenu, do którego poprowadzono dojazd o min. szerokości 3,5 m, przy czym powierzchnia dojazdu wchodzi w skład powierzchni działki,
- 3) minimalna powierzchnia nowo wydzielanej działki 500m²,
- 4) dopuszcza się wydzielenie mniejszej działki wyłącznie w celu poprawy cech geometrycznych lub poprawy warunków zagospodarowania działki sąsiedniej;
- 5) kąt położenia granic działek w stosunku do pasa drogowego do którego przylega front działki 70° - 110°.

Rozdział 10.

Szczególne warunki zagospodarowania terenów oraz ograniczenia w ich użytkowaniu, w tym zakaz zabudowy

§ 13. 1. Ustala się ograniczenia w użytkowaniu terenów w granicach obszaru szczególnego zagrożenia powodzią.

2. Zakres i rodzaj ograniczeń, w tym zakazy dla ww. terenów określają przepisy odrębne w zakresie prawa wodnego.

3. W granicach udokumentowanych złóż kopalin kruszywa naturalnego oraz surowców kaolinowych obowiązują przepisy odrębne w zakresie prawa geologicznego i górniczego.

Rozdział 11.

Zasady modernizacji, rozbudowy i budowy infrastruktury oraz systemów komunikacji wraz z minimalną liczbą miejsc do parkowania w tym miejsca przeznaczone na parkowanie pojazdów zaopatrzonych w kartę parkingową i sposób ich realizacji

§ 14. 1. Obsługę komunikacyjną terenu objętego planem tworzy istniejący układ dróg, zlokalizowanych poza granicami obszaru objętego planem.

2. Dla dróg wewnętrznych, nie wyznaczonych na rysunku planu, a dopuszczonych do realizacji, ustala się:

- 1) szerokość nie mniejsza niż 6 m;
- 2) dla drogi wewnętrznej nie posiadającej dwustronnego połączenia z układem dróg publicznych nakaz wyznaczenia placu do zawracania pojazdów, jak dla dróg dojazdowych, o wielkości wskazanej w przepisach odrębnych.

3. Ustala się następujące zasady realizacji miejsc parkingowych:

- 1) minimalna liczba miejsc parkingowych na działce budowlanej – 2 miejsca parkingowe na jeden lokal mieszkalny;
- 2) minimalna ilość miejsc parkingowych dla pojazdów zaopatrzonych w kartę parkingową - ze względu na planowane przeznaczenie, nie dotyczy.

§ 15. Ustala się następujące zasady modernizacji, rozbudowy i budowy infrastruktury technicznej:

1. Ustala się budowę nowych dystrybucyjnych sieci uzbrojenia terenu całym obszarze opracowania planu.

2. Nowe sieci infrastruktury technicznej prowadzić jako podziemne.

3. Dopuszcza się wymianę, rozbudowę i przebudowę wszystkich istniejących sieci dystrybucyjnych oraz urządzeń uzbrojenia terenu, a także zmiany ich przebiegów.

4. Ustala się nakaz zapewnienia zaopatrzenia w wodę do celów przeciwpożarowych i zewnętrznego gaszenia pożarów w oparciu o przepisy odrębne.

5. W zakresie gospodarowania **wodami opadowymi i roztopowymi** ustala się:

- 1) zagospodarowanie wód poprzez system kanalizacji deszczowej;
- 2) dopuszcza się odprowadzenie wód opadowych i roztopowych do gruntu zgodnie z obowiązującymi przepisami;
- 3) dopuszcza się retencjonowanie wód opadowych w celu ich zagospodarowania do celów gospodarczych.

6. W zakresie **zaopatrzenia w wodę** ustala się

- 1) dostawę wody z urządzeń i sieci wodociągowej, zgodnie z przepisami odrębnymi;
- 2) dopuszcza się stosowanie indywidualnych ujęć, zgodnie z przepisami odrębnymi;
- 3) zakaz stosowania indywidualnych ujęć wody w granicach obszaru szczególnego zagrożenia powodzią.

7. W zakresie **odprowadzania i oczyszczania ścieków bytowych i komunalnych** ustala się:

- 1) odprowadzanie do kanalizacji sanitarnej;
- 2) dopuszcza się możliwość indywidualnego rozwiązania gospodarki ściekowej, zgodnie z przepisami odrębnymi, z zastrzeżeniem ustaleń zawartych w pkt. 3;
- 3) zakaz stosowania przydomowych oczyszczalni ścieków w granicach obszaru szczególnego zagrożenia powodzią.

8. W zakresie zaopatrzenia w **energię elektryczną** ustala się:

- 1) zasilanie w energię z istniejących i planowanych sieci rozdzielczych średniego i niskiego napięcia poprzez istniejące i projektowane stacje transformatorowe oraz linie NN;
- 2) prowadzenie nowych linii średniego oraz niskiego napięcia pod powierzchnią terenu;

3) dopuszcza się instalowanie urządzeń wytwarzających energię ze źródeł odnawialnych wytwarzających energię o mocy nie przekraczającej 100kW.

9. W zakresie urządzeń **infrastruktury teletechnicznej** dopuszcza się lokalizację inwestycji z zakresu łączności publicznej – w rozumieniu i na zasadach określonych w przepisach szczególnych.

Rozdział 12.

Sposoby i terminy tymczasowego zagospodarowania, urządzania i użytkowania terenów

§ 16. Nie ustala się tymczasowych sposobów zagospodarowania terenu.

Rozdział 13.

Przepisy końcowe

§ 17. Ustala się stawkę procentową służącą naliczaniu opłaty, o której mowa w art. 36 ust. 4 ustawy o planowaniu i zagospodarowaniu przestrzennym w wysokości 30 %.

§ 18. Wykonanie uchwały powierza się Wójtowi Gminy Świdnica.

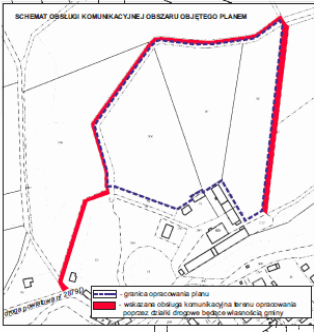
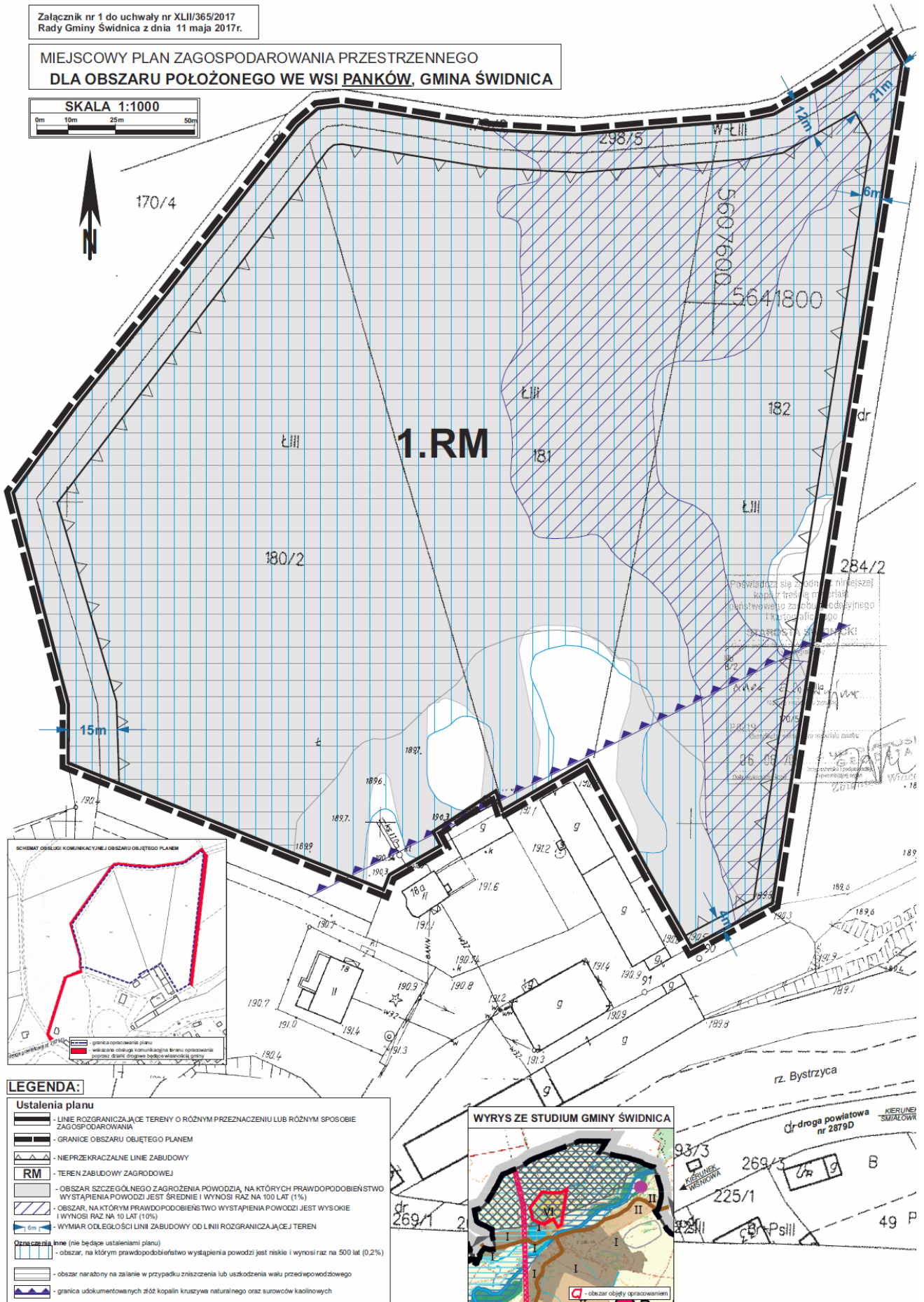
§ 19. Uchwała wchodzi w życie po upływie 14 dni od daty jej ogłoszenia w Dzienniku Urzędowym Województwa Dolnośląskiego.

Przewodnicząca Rady Gminy Świdnica:
R. Adamska

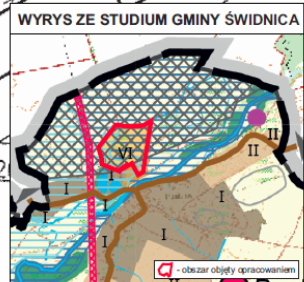
Załącznik nr 1 do uchwały nr XLII/365/2017
Rady Gminy Świdnica z dnia 11 maja 2017r.

MIEJSCOWY PLAN ZAGOSPODAROWANIA PRZESTRZENNEGO
DLA OBSZARU POŁOŻONEGO WE WSI PANKÓW, GMINA ŚWIDNICA

SKALA 1:1000
0m 10m 25m 50m



- LEGENDA:**
- Ustalenia planu**
- LINE ROZGRANICZAJĄCE TERENY O RÓŻNYM PRZEZNACZENIU LUB RÓŻNYM SPOSOBIE ZAGOSPODAROWANIA
 - GRANICE OBSZARU OBJĘTEGO PLANEM
 - NIEMPRZEKRACZALNE LINIE ZABUDOWY
 - TEREN ZABUDOWY ZAGRODOWEJ
 - OBSZAR SZCZEGÓLNEGO ZAGROŻENIA POWODZIĄ, NA KTÓRYCH PRAWDOPODOBIEŃSTWO WYSTĄPIENIA POWODZI JEST ŚREDNIE I WYNOŚI RAZ NA 100 LAT (1%)
 - OBSZAR, NA KTÓRYM PRAWDOPODOBIEŃSTWO WYSTĄPIENIA POWODZI JEST WYSOKIE I WYNOŚI RAZ NA 10 LAT (10%)
 - WYMIAR ODLEGŁOŚCI LINII ZABUDOWY OD LINII ROZGRANICZAJĄCEJ TEREN
 - Obszar hne** (nie będzie ustaleniemi planu)
 - obszar, na którym prawdopodobieństwo wystąpienia powodzi jest niskie i wynosi raz na 500 lat (0.2%)
 - obszar narażony na zalanie w przypadku zniszczenia lub uszkodzenia wału przedpowodziowego
 - granica udokumentowanych złóż kopalin kruszywa naturalnego oraz surowców kaolinowych



Posiada się zgodę (niżej) na...
Kierownik...
[Signature]

Załącznik nr 2 do uchwały nr XLII/365/2017
Rady Gminy Świdnica z dnia 11 maja 2017 r.

Rozstrzygnięcie o sposobie rozpatrzenia uwag do projektu miejscowego planu zagospodarowania przestrzennego dla obszaru położonego we wsi Panków, gmina Świdnica

Do projektu miejscowego planu zagospodarowania przestrzennego dla obszaru położonego we wsi Panków, gmina Świdnica, w ustawowo przyjętym terminie, nie wpłynęła żadna uwaga.

W związku z powyższym Rada Gminy Świdnica nie dokonuje rozstrzygnięcia w sprawie uwag.

Załącznik nr 3 do uchwały nr XLII/365/2017
Rady Gminy Świdnica z dnia 11 maja 2017 r.

Informacje o sposobie realizacji, zapisanych w planie, inwestycji z zakresu infrastruktury technicznej należących do zadań własnych gminy oraz zasadach ich finansowania

Plan nie zawiera elementów wymagających finansowania z budżetu gminy.