



# DZIENNIK URZĘDOWY

## WOJEWÓDZTWA OPOLSKIEGO

---

Opole, dnia 16 listopada 2016 r.

Poz. 2421

### UCHWAŁA NR XXXII/616/16 RADY MIASTA OPOŁA

z dnia 27 października 2016 r.

#### **w sprawie uchwalenia miejscowego planu zagospodarowania przestrzennego „Śródmieście IVc” w Opolu**

Na podstawie art. 20 ust. 1 ustawy z dnia 27 marca 2003 r. o planowaniu i zagospodarowaniu przestrzennym (j.t. Dz. U. z 2016 r. poz. 778, poz. 904, poz. 961, poz. 1250, poz. 1579) zgodnie z art. 18 ust. 2 pkt 5 ustawy z dnia 8 marca 1990 r. o samorządzie gminnym (j.t. Dz. U. z 2016 r. poz. 446, poz. 1579), oraz w związku z uchwałą nr XV/264/15 Rady Miasta Opola z dnia 24 września 2015 r. w sprawie przystąpienia do sporządzenia miejscowego planu zagospodarowania przestrzennego „Śródmieście IVc” w Opolu, Rada Miasta Opola uchwala, co następuje:

#### **Rozdział 1 Przepisy ogólne**

§ 1.1. Po stwierdzeniu nienaruszalności Studium uwarunkowań i kierunków zagospodarowania przestrzennego miasta Opola uchwalonego przez Radę Miasta Opola uchwałą nr LXXI/745/10 z dnia 26 sierpnia 2010 r. uchwała się miejscowy plan zagospodarowania przestrzennego „Śródmieście IVc” w Opolu zwany dalej planem.

2. Integralną częścią uchwały są:

- 1) rysunek planu, stanowiący załącznik nr 1;
- 2) wykaz zabytków, stanowiący załącznik nr 2;
- 3) rozstrzygnięcie o sposobie realizacji, zapisanych w planie, inwestycji z zakresu infrastruktury technicznej, które należą do zadań własnych gminy oraz o zasadach ich finansowania, stanowiące załącznik nr 3;
- 4) rozstrzygnięcie o sposobie rozpatrzenia uwag do projektu planu, stanowiące załącznik nr 4.

3. Ustalenia obejmujące obowiązkowy przedmiot planu ujęte są w postaci:

- 1) przepisów ogólnych określających zakres spraw regulowanych uchwałą i zawierających objaśnienia użytych terminów i pojęć;
- 2) przepisów szczegółowych, zawartych w kartach terenów, odnoszących się do poszczególnych terenów wyznaczonych na obszarze objętym granicami planu.

4. Ustalenia określone w ust. 3 obowiązują łącznie.

5. Zakres spraw regulowanych uchwałą dotyczy ustaleń art. 15 ustawy z dnia 27 marca 2003 r. o planowaniu i zagospodarowaniu przestrzennym.

§ 2. Granice obszaru objętego planem, przedstawione na rysunku, stanowią: od północy – ulica T. Kościuszki, od zachodu – ulica S. Dubois, od południa – ulica 1 Maja, od wschodu – ulica Katowicka z wyłączeniem terenu zamkniętego oznaczonego na rysunku planu symbolem IIS.

**§ 3.1.** Ilekroć jest mowa o:

- 1) **uchwale** – należy przez to rozumieć niniejszą uchwałę Rady Miasta Opola;
- 2) **planie** – należy przez to rozumieć przepisy zawarte w niniejszej uchwale wraz z rysunkiem planu;
- 3) **rysunku planu** – należy przez to rozumieć rysunek planu na mapie w skali 1:500, stanowiący załącznik nr 1 do uchwały;
- 4) **karcie terenu** – należy przez to rozumieć zapis ustaleń w przepisach szczegółowych dla poszczególnych terenów wyznaczonych w obszarze objętym granicami planu, ujętych w formie tabeli;
- 5) **terenie** – należy przez to rozumieć teren, wyznaczony na rysunku planu liniami rozgraniczającymi, oznaczony symbolem, na którym obowiązują odpowiednie ustalenia;
- 6) **przeznaczeniu terenu podstawowym** – należy przez to rozumieć kategorie przeznaczenia lub grupy tych kategorii, które dominują na danym terenie, jednocześnie w granicach terenu i na poszczególnych działkach budowlanych;
- 7) **przeznaczeniu terenu uzupełniającym** – należy przez to rozumieć przeznaczenie terenu, które może uzupełniać lub wzbogacać przeznaczenie, o którym mowa w pkt 6, jednocześnie w granicach terenu i na poszczególnych działkach budowlanych, w sposób określony w ustaleniach;
- 8) **procencie zabudowy** – należy przez to rozumieć stosunek powierzchni zabudowy do powierzchni działki budowlanej;
- 9) **zabudowie** – należy przez to rozumieć budynki, wiaty oraz obiekty budowlane niepołączone trwale z gruntem, wydzielone z przestrzeni za pomocą przegród budowlanych, posiadające fundamenty i dach;
- 10) **zabudowie pierzejowej** – należy przez to rozumieć lokalizowanie nowych obiektów z zachowaniem ciągu elewacji frontowych wzdłuż ulic lub terenów przestrzeni publicznej, w tym umieszczania ścian bocznych obiektu bezpośrednio przy granicy sąsiedniej działki budowlanej;
- 11) **wysokości zabudowy** – należy przez to rozumieć określenie dopuszczalnego pionowego wymiaru zabudowy mierzonego do każdego punktu stropodachu, zbiegu połaci dachowych, kalenicy, górnej krawędzi ściany zewnętrznej, gzymsu lub attyki (bez uwzględniania maszynowni dźwigów i innych pomieszczeń technicznych, jeśli są cofnięte minimum 5 m od elewacji zewnętrznej), od naturalnej rzędnej terenu, znajdującej się pionowo poniżej tego punktu, a zabudowa nie może przekraczać dopuszczalnej wysokości w żadnym miejscu swojego rzutu;
- 12) **obowiązującej linii zabudowy** – należy przez to rozumieć nieprzekraczalną linię zabudowy, na której musi być usytuowana zewnętrzna krawędź zewnętrznej ściany (przegrody), z dopuszczeniem możliwości:
  - a) miejscowego wysunięcia części zabudowy (ryzality, balkony, wykusze) przed wskazaną linię, na maksymalną głębokość 1 m,
  - b) miejscowego cofnięcia części zabudowy za wskazaną linię, pod warunkiem, że głębokość cofnięcia nie może przekroczyć 5% długości elewacji frontowej budynku z tym, że jeżeli linia zabudowy jest jednocześnie linią rozgraniczającą ulicy lub placu, mogą być wysunięte tylko części budynku powyżej parteru;
- 13) **nieprzekraczalnej linii zabudowy** – należy przez to rozumieć linię, ograniczającą część terenu, na którym dopuszcza się wznoszenie nadziemnych części zabudowy;
- 14) **historycznej linii zabudowy** – należy przez to rozumieć linię, pokrywającą się z obrysem zabudowy pokazanej na rysunku planu jako zabytki;
- 15) **zakazie budowy budynków gospodarczych i garażowych** – należy przez to rozumieć zakaz zwiększania liczby budynków gospodarczych i garażowych na danym terenie, z wyjątkiem podziemnych oraz zakaz ich odbudowy;
- 16) **zakazie budowy budynków** – należy przez to rozumieć zakaz zwiększania liczby budynków na danym terenie;
- 17) **dachach płaskich** – należy przez to rozumieć dachy o kącie nachylenia połaci dachowych od 0° do 10°;
- 18) **akcencie architektonicznym** – należy przez to rozumieć część obiektu budowlanego lub obiekt małej architektury, który koncentruje uwagę obserwatorów w najbliższym jego otoczeniu;
- 19) **szpalerze drzew** – należy przez to rozumieć rząd lub dwa rzędy drzew;

- 20) **ochronie drzewostanu** – należy przez to rozumieć istniejący drzewostan, dla którego należy prowadzić konserwację lub odtwarzanie;
- 21) **miejscach postojowych (m.p.)** – należy przez to rozumieć miejsca postojowe dla samochodów osobowych;
- 22) **nie ustala się** – należy przez to rozumieć nakazy, zakazy, dopuszczenia i ograniczenia regulowane przepisami prawa;
- 23) **nie dotyczy** – należy przez to rozumieć brak przesłanek do wprowadzenia nakazów, zakazów, dopuszczeń i ograniczeń na danym terenie.

2. Ilekroć jest mowa o przeznaczeniu terenu na:

- 1) **zabudowę mieszkaniową wielorodzinną** – należy przez to rozumieć jeden budynek mieszkalny, zawierający 3 lub więcej mieszkań albo zespół takich budynków wraz z obiektami towarzyszącymi i urządzeniami związanymi z ich obsługą;
- 2) **zabudowę zamieszkania zbiorowego** – należy przez to rozumieć jeden budynek zamieszkania zbiorowego lub zespół takich budynków wraz z obiektami towarzyszącymi i urządzeniami związanymi z ich obsługą;
- 3) **usługi** zgodnie z ustaleniami szczegółowymi:
  - a) **usługi administracji** – należy przez to rozumieć urzędy – obiekty organów administracji państwowej, rządowej, samorządowej i wymiaru sprawiedliwości, ambasady, konsulaty, urzędy celne wraz z obiektami towarzyszącymi i urządzeniami związanymi z ich obsługą,
  - b) **usługi kultury** – należy przez to rozumieć:
    - obiekty upowszechniania kultury – domy kultury, biblioteki, mediateki, wypożyczalnie filmów, centra informacyjne, kluby tematyczne, świetlice,
    - wystawy i ekspozycje – muzea, galerie sztuki, sale wystawowe,
    - pracownie artystyczne – pomieszczenia lub budynki wyspecjalizowane do potrzeb tworzenia utworów artystycznych, wraz z obiektami towarzyszącymi i urządzeniami związanymi z ich obsługą,
  - c) **usługi nauki** – należy przez to rozumieć:
    - uczelnie wyższe,
    - obiekty naukowe i badawcze – obiekty, w których prowadzi się działalność naukową, badawczą lub naukowo-badawczą w tym laboratoria, obserwatoria, stacje meteorologiczne wraz z obiektami towarzyszącymi i urządzeniami związanymi z ich obsługą,
  - d) **usługi opieki zdrowotnej** – należy przez to rozumieć:
    - poradnie medyczne – przychodnie, poradnie, ambulatoria, ośrodki zdrowia, gabinety lekarskie, stacje dializ, zakłady rehabilitacji leczniczej, stacje krwiodawstwa, szkoły rodzenia, gabinety paramedyczne (bioenergoterapeutyczne, znachorskie),
    - pracownie medyczne – pracownie diagnostyki medycznej, protetyki stomatologicznej i ortodoncji, pracownie ortopedyczne, banki krwi, organów i szpiku kostnego wraz z obiektami towarzyszącymi i urządzeniami związanymi z ich obsługą,
  - e) **usługi oświaty** – należy przez to rozumieć żłobki i kluby dziecięce, przedszkola i szkoły, zlokalizowane na wydzielonych działkach, zagospodarowanych z dużym udziałem zieleni,
  - g) **usługi z zakresu obsługi turystyki** – należy przez to rozumieć:
    - budynki niemieszkalne zakwaterowania turystycznego, w tym hotele, motele, pensjonaty, gospody, schroniska turystyczne, domy wycieczkowe, zajazdy, kwatery wraz z obiektami towarzyszącymi,
    - punkty informacji turystycznej,
  - h) **usługi z zakresu obsługi ludności lub przedsiębiorstw** – należy przez to rozumieć:
    - handel detaliczny – obiekty służące sprzedaży detalicznej o powierzchni sprzedaży do 2000 m<sup>2</sup>, przystosowane do przyjmowania klientów, oraz punkty sprzedaży zakładów, gier losowych oraz loteryjnych i zakładów sportowych, apteki, sklepy zoologiczne,

- gastronomię – restauracje, bary, kawiarnie, koktajl-bary, winiarnie, puby, stołówki, obiekty służące działalności cateringowej, fast-food, obiekty małej gastronomii,
- biura – budynki lub ich części, w których prowadzi się działalność związaną z zarządzaniem, działaniem organizacji, doradztwem, finansami, ubezpieczeniami, projektowaniem, obsługą nieruchomości, wynajmem, pośrednictwem, prowadzeniem interesów, pracami badawczo-rozwojowymi, archiwizowaniem, działalnością wydawniczą, reklamą, tłumaczeniami, przetwarzaniem i przesyłaniem informacji, informatyką, przygotowaniem programów telewizyjnych i radiowych, przyjmowaniem przesyłek, administracją, biura podróży,
- drobne rzemiosło i usługi – punkty usług szewskich, krawieckich, rymarskich, fotograficznych, introligatorskich, poligraficznych, jubilerskich, lutniczych, fryzjerskich, kosmetycznych, zegarmistrzowskich, modystycznych, kaletniczych, punkty napraw artykułów użytku osobistego i użytku domowego, studia wizażu i odchudzania, łaźnie i sauny, solaria, gabinety masażu, pralnie, punkty wynajmu i wypożyczenia przedmiotów ruchomych, studia tatuażu, kwaciarnie, punkty florystyczne, szalety,
- obiekty kongresowe, konferencyjne oraz kształcenia dodatkowego, w których odbywają się kursy, szkolenia oraz działalność wspomagającą proces nauczania wraz z obiektami towarzyszącymi i urządzeniami związanymi z ich obsługą;

4) **tereny sportu i rekreacji** – należy przez to rozumieć:

- a) **terenowe obiekty sportowe** – niekryte obiekty budowlane służące do uprawiania sportu i rekreacji, w tym stadiony, boiska, baseny letnie, lodowiska odkryte,
- b) **kryte obiekty sportowe** – kryte w całości lub w części obiekty budowlane służące do uprawiania sportu i rekreacji, w tym hale sportowe, lodowiska, pływalnie, fitness kluby;

5) **ciąg pieszo-jezdny** – należy przez to rozumieć ulicę w strefie zamieszkania, o nawierzchni rozbieralnej, bez wyodrębnionej jezdni i chodników, gdzie pieszy korzysta z całej szerokości drogi i ma pierwszeństwo przed pojazdem.

3. Niezdefiniowane pojęcia należy rozumieć zgodnie z:

- 1) ustawą z dnia 27 marca 2003 r. o planowaniu i zagospodarowaniu przestrzennym;
- 2) ustawą z dnia 7 lipca 1994 r. Prawo budowlane;
- 3) przepisami wykonawczymi do wyżej wymienionych ustaw;
- 4) ustawami związanymi z planowaniem przestrzennym i przepisami wykonawczymi do nich.

§ 4.1. Na rysunku planu obowiązującymi ustaleniami są:

- 1) oznaczenia ogólne:
  - a) granice obszaru objętego planem,
  - b) linie rozgraniczające tereny o różnym przeznaczeniu lub różnych zasadach zagospodarowania;
- 2) oznaczenia przeznaczenia terenów;
- 3) elementy kompozycji:
  - a) obowiązujące linie zabudowy,
  - b) nieprzekraczalne linie zabudowy,
  - c) akcenty architektoniczne,
  - d) przejścia lub przejazdy bramowe,
  - e) obiekty o szczególnych ograniczeniach;
- 4) oznaczenia dotyczące ochrony środowiska kulturowego i przyrodniczego:
  - a) zabytki,
  - b) szpalery drzew,
  - c) drzewostan do zachowania.

2. Niewymienione w ust. 1, pozostałe elementy rysunku, mają charakter informacyjny.

## Rozdział 2 Przepisy szczegółowe

§ 5. Uchwała się następujące karty terenów do planu:

1. Karta terenu nr 001

<b>1) symbol i nr terenu:</b>	<b>1MW;</b>
<b>2) powierzchnia terenu:</b>	<b>54,66 a;</b>
<b>3) przeznaczenie terenu:</b>	
a) podstawowe:	- zabudowa mieszkaniowa wielorodzinna, - zabudowa zamieszkania zbiorowego,
b) uzupełniające:	- obiekty i sieci infrastruktury technicznej, - usługi opieki zdrowotnej w parterach budynków, - usługi z zakresu obsługi ludności lub przedsiębiorstw w parterach budynków;
<b>4) zasady kształtowania zabudowy oraz wskaźniki zagospodarowania terenu:</b>	
a) wskaźniki wykorzystania terenu:	- intensywność zabudowy od 1,3 do 1,8, - procent zabudowy maksimum 50%, - procent powierzchni biologicznie czynnej minimum 20% powierzchni działki,
b) linie zabudowy:	historyczne linie zabudowy,
c) parametry zabudowy:	zgodnie z pkt 6 lit. a,
d) dachy:	zgodnie z pkt 6 lit. a;
<b>5) zasady ochrony środowiska, przyrody oraz ochrony i kształtowania krajobrazu:</b>	
a) ochrona na podstawie przepisów odrębnych,	
b) dopuszczalny poziom hałasu dla „terenów w strefie śródmiejskiej miast powyżej 100 tys. mieszkańców” zgodnie z przepisami odrębnymi;	
<b>6) zasady ochrony dziedzictwa kulturowego i zabytków, w tym krajobrazów kulturowych, oraz dóbr kultury współczesnej:</b>	
a) dla zabytków oznaczonych na rysunku planu obowiązują:	- zakaz rozbudowy, nadbudowy, - zachowanie oryginalnych parametrów zabudowy, - zakaz zmiany koloru, typu pokrycia i geometrii dachu, - zachowanie otworów okiennych i drzwiowych, - zachowanie detalu architektonicznego,
b) ze względu na położenie w strefie „B” ochrony konserwatorskiej obejmującej układ urbanistyczny śródmieścia Opola obowiązują:	- dopasowanie wszelkich elementów zagospodarowania przestrzennego względem siebie, - dopasowanie elementów zagospodarowania przestrzennego pod względem kolorystyki, skali i formy do otoczenia;
<b>7) granice i sposoby zagospodarowania terenów lub obiektów podlegających ochronie, na podstawie odrębnych przepisów:</b>	
a) tereny górnicze:	nie dotyczy,
b) obszary szczególnego zagrożenia powodzią:	nie dotyczy,
c) obszary osuwania się mas ziemnych:	nie dotyczy,
d) krajobrazy priorytetowe określone w audycie krajobrazowym oraz w planach zagospodarowania przestrzennego województwa:	nie dotyczy,
e) pozostałe tereny i obiekty:	nie dotyczy;
<b>8) zasady ochrony i kształtowania ład przestrzennego:</b>	
a) ustalenia kompozycyjno-estetyczne:	- zabudowa pierzejowa, - zachowanie akcentów architektonicznych, - zakaz przebudowy i budowy obiektów o szczególnych ograniczeniach,
b) ustalenia dla tymczasowych obiektów usługowych:	zakaz budowy,
c) wolnostojące budynki gospodarcze i garażowe:	zakaz budowy,

d) zieleni:	ochrona drzewostanu do zachowania,
e) nadziemne części urządzeń technicznych:	- zakaz sytuowania na elewacjach budynków, - dostosowanie pod względem kolorystyki i formy do otaczającej zabudowy lub przysłonięcie ich zielenią ozdobną;
<b>9) zasady modernizacji, rozbudowy i budowy systemów komunikacji:</b>	
a) wskaźnik miejsc postojowych (m.p.):	nie ustala się,
b) realizacja miejsc postojowych:	na parkingach wyznaczonych na terenach oraz zagłębionych pod ziemią,
c) dostępność komunikacyjna:	od ulicy S. Dubois, T. Kościuszki i Katowickiej;
<b>10) zasady modernizacji, rozbudowy i budowy systemów infrastruktury:</b>	
a) zaopatrzenie w wodę:	- z miejskiej sieci wodociągowej, po niezbędnej jej rozbudowie, - zakaz budowy obiektów budowlanych i sadzenia drzew uniemożliwiających dostęp do przebiegającej infrastruktury,
b) odprowadzenie ścieków bytowych, komunalnych i przemysłowych:	- poprzez rozdzielczą kanalizację sanitarną do istniejącego układu miejskiej kanalizacji sanitarnej, po niezbędnej jej rozbudowie, - zakaz odprowadzania ścieków do gruntu oraz wód powierzchniowych i gruntowych, - zakaz budowy obiektów budowlanych i sadzenia drzew uniemożliwiających dostęp do przebiegającej infrastruktury,
c) odprowadzenie wód opadowych:	- zagospodarowanie wód opadowych i roztopowych na własnym terenie z wykorzystaniem systemów retencyjno-rozsączających, - poprzez system rozdzielczej kanalizacji deszczowej powiązany z istniejącym miejskim układem kanalizacji deszczowej lub ogólnospławnej poprzez systemy retencyjne na własnym terenie,
d) zaopatrzenie w gaz:	z infrastruktury gazowej, w oparciu o gazociągi niskiego ciśnienia, po niezbędnej jej rozbudowie,
e) zaopatrzenie w energię cieplną:	- z miejskiego systemu ciepłowniczego, po niezbędnej jego rozbudowie, - dopuszcza się ogrzewanie obiektów z niepowodujących ponadnormatywnego zanieczyszczenia powietrza indywidualnych i lokalnych źródeł ciepła, w tym z wykorzystaniem źródeł energii odnawialnej, - zakaz budowy obiektów budowlanych i sadzenia drzew uniemożliwiających dostęp do przebiegającej infrastruktury,
f) zaopatrzenie w energię elektryczną:	- z istniejących i planowanych elementów systemu elektroenergetycznego: elektroenergetycznych sieci średniego napięcia 15 kV, stacji transformatorowych 15/0,4 kV, elektroenergetycznych sieci niskiego napięcia, - sytuowanie elementów sieci elektroenergetycznych pod ziemią, - dopuszcza się stosowanie odnawialnych źródeł energii, - zakaz budowy obiektów budowlanych i sadzenia drzew uniemożliwiających dostęp do przebiegającej infrastruktury,
g) zapewnienie telekomunikacji:	- z istniejących i planowanych elementów infrastruktury telekomunikacyjnej, - sytuowanie planowanych elementów infrastruktury telekomunikacyjnej pod ziemią, - dopuszcza się lokalizację inwestycji celu publicznego z zakresu łączności publicznej w rozumieniu przepisów odrębnych,
h) gospodarka odpadami:	budowa miejsc na pojemniki służące do czasowego gromadzenia odpadów stałych z uwzględnieniem możliwości ich segregacji i usuwania zgodnie z przepisami odrębnymi;
<b>11) zasady i warunki scalania i podziału nieruchomości:</b>	
a) szerokość frontu działki równa szerokości elewacji frontowej budynku,	
b) powierzchnia działki minimum 5 a,	
c) kąt położenia granic działek w stosunku do sąsiadującego pasa drogowego 85-90°;	
<b>12) sposób i termin tymczasowego zagospodarowania, urządzania i użytkowania terenów:</b>	
nie ustala się;	

<b>13) stawka procentowa, na podstawie której ustala się opłatę, o której mowa w art. 36 ust. 4 ustawy z dnia 27 marca 2003 r. o planowaniu i zagospodarowaniu przestrzennym:</b>
0%;
<b>14) szczególne warunki zagospodarowania terenów oraz ograniczenia w ich użytkowaniu:</b>
teren znajduje się w obszarze zabudowy śródmiejskiej.

## 2. Karta terenu nr 002

<b>1) symbol i nr terenu:</b>	<b>2MW;</b>
<b>2) powierzchnia terenu:</b>	<b>51,06 a;</b>
<b>3) przeznaczenie terenu:</b>	
a) podstawowe:	zabudowa mieszkaniowa wielorodzinna,
b) uzupełniające:	obiekty i sieci infrastruktury technicznej;
<b>4) zasady kształtowania zabudowy oraz wskaźniki zagospodarowania terenu:</b>	
a) wskaźniki wykorzystania terenu:	- intensywność zabudowy od 2,7 do 4,7, - procent zabudowy maksimum 70%, - procent powierzchni biologicznie czynnej minimum 10% powierzchni działki,
b) linie zabudowy:	nieprzekraczalne zgodnie z rysunkiem planu,
c) parametry zabudowy:	liczba kondygnacji nadziemnych od 4 do 7, wysokość zabudowy od 12 do 22 m,
d) dachy:	płaskie;
<b>5) zasady ochrony środowiska, przyrody oraz ochrony i kształtowania krajobrazu:</b>	
a) ochrona na podstawie przepisów odrębnych,	
b) dopuszczalny poziom hałasu dla „terenów w strefie śródmiejskiej miast powyżej 100 tys. mieszkańców” zgodnie z przepisami odrębnymi;	
<b>6) zasady ochrony dziedzictwa kulturowego i zabytków, w tym krajobrazów kulturowych, oraz dóbr kultury współczesnej:</b>	
ze względu na położenie w strefie „B” ochrony konserwatorskiej obejmującej układ urbanistyczny śródmieścia Opola obowiązuje:	- dopasowanie wszelkich elementów zagospodarowania przestrzennego względem siebie, - dopasowanie elementów zagospodarowania przestrzennego pod względem kolorystyki, skali i formy do otoczenia;
<b>7) granice i sposoby zagospodarowania terenów lub obiektów podlegających ochronie, na podstawie odrębnych przepisów:</b>	
a) tereny górnicze:	nie dotyczy,
b) obszary szczególnego zagrożenia powodzią:	nie dotyczy,
c) obszary osuwania się mas ziemnych:	nie dotyczy,
d) krajobrazy priorytetowe określone w audycie krajobrazowym oraz w planach zagospodarowania przestrzennego województwa:	nie dotyczy,
e) pozostałe tereny i obiekty:	nie dotyczy;
<b>8) zasady ochrony i kształtowania ład przestrzennego:</b>	
a) ustalenia kompozycyjno-estetyczne:	nie ustala się,
b) ustalenia dla tymczasowych obiektów usługowych:	zakaz budowy,
c) wolnostojące budynki gospodarcze i garażowe:	zakaz budowy,
d) zieleni:	dopuszcza się na dachach budynków,
e) nadziemne części urządzeń technicznych:	- zakaz sytuowania na elewacjach budynku, - dostosowanie pod względem kolorystyki i formy do otaczającej zabudowy lub przysłonięcie ich zielenią ozdobną;
<b>9) zasady modernizacji, rozbudowy i budowy systemów komunikacji:</b>	
a) wskaźnik miejsc postojowych (m.p.):	minimum 1 m.p. na 1 mieszkanie,

b) realizacja miejsc postojowych:	- na parkingach wyznaczonych na terenach oraz zagłębionych pod ziemią, - w garażach wbudowanych w budynki,
c) dostępność komunikacyjna:	od terenu IKDX;
<b>10) zasady modernizacji, rozbudowy i budowy systemów infrastruktury:</b>	
a) zaopatrzenie w wodę:	- z miejskiej sieci wodociągowej, po niezbędnej jej rozbudowie, - zakaz budowy obiektów budowlanych i sadzenia drzew uniemożliwiających dostęp do przebiegającej infrastruktury,
b) odprowadzenie ścieków bytowych, komunalnych i przemysłowych:	- poprzez rozdzielczą kanalizację sanitarną do istniejącego układu miejskiej kanalizacji sanitarnej, po niezbędnej jej rozbudowie, - zakaz odprowadzania ścieków do gruntu oraz wód powierzchniowych i gruntowych, - zakaz budowy obiektów budowlanych i sadzenia drzew uniemożliwiających dostęp do przebiegającej infrastruktury,
c) odprowadzenie wód opadowych:	- zagospodarowanie wód opadowych i roztopowych na własnym terenie z wykorzystaniem systemów retencyjno-rozsączających, - poprzez system rozdzielczej kanalizacji deszczowej powiązany z istniejącym miejskim układem kanalizacji deszczowej lub ogólnospławnej poprzez systemy retencyjne na własnym terenie,
d) zaopatrzenie w gaz:	z infrastruktury gazowej, w oparciu o gazociągi niskiego ciśnienia, po niezbędnej jej rozbudowie,
e) zaopatrzenie w energię cieplną:	- z miejskiego systemu ciepłowniczego, po niezbędnej jego rozbudowie, - dopuszcza się ogrzewanie obiektów z niepowodujących ponadnormatywnego zanieczyszczenia powietrza indywidualnych i lokalnych źródeł ciepła, w tym z wykorzystaniem źródeł energii odnawialnej, - zakaz budowy obiektów budowlanych i drzew uniemożliwiających dostęp do przebiegającej infrastruktury,
f) zaopatrzenie w energię elektryczną:	- z istniejących i planowanych elementów systemu elektroenergetycznego: elektroenergetycznych sieci średniego napięcia 15 kV, stacji transformatorowych 15/0,4 kV, elektroenergetycznych sieci niskiego napięcia, - sytuowanie elementów sieci elektroenergetycznych pod ziemią, - dopuszcza się stosowanie odnawialnych źródeł energii, - zakaz budowy obiektów budowlanych i sadzenia drzew uniemożliwiających dostęp do przebiegającej infrastruktury,
g) zapewnienie telekomunikacji:	- z istniejących i planowanych elementów infrastruktury telekomunikacyjnej, - sytuowanie planowanych elementów infrastruktury telekomunikacyjnej pod ziemią, - dopuszcza się lokalizację inwestycji celu publicznego z zakresu łączności publicznej w rozumieniu przepisów odrębnych,
h) gospodarka odpadami:	budowa miejsc na pojemniki służące do czasowego gromadzenia odpadów stałych z uwzględnieniem możliwości ich segregacji i usuwania zgodnie z przepisami odrębnymi;
<b>11) zasady i warunki scalania i podziału nieruchomości:</b>	
zakaz podziału na działki;	
<b>12) sposób i termin tymczasowego zagospodarowania, urządzania i użytkowania terenów:</b>	
nie ustala się;	
<b>13) stawka procentowa, na podstawie której ustala się opłatę, o której mowa w art. 36 ust. 4 ustawy z dnia 27 marca 2003 r. o planowaniu i zagospodarowaniu przestrzennym:</b>	
0%;	
<b>14) szczególne warunki zagospodarowania terenów oraz ograniczenia w ich użytkowaniu:</b>	
teren znajduje się w obszarze zabudowy śródmiejskiej.	



## 3. Karta terenu nr 003

<b>1) symbol i nr terenu:</b>	<b>1MW/U;</b>
<b>2) powierzchnia terenu:</b>	<b>21,98 a;</b>
<b>3) przeznaczenie terenu:</b>	
a) podstawowe:	- zabudowa mieszkaniowa wielorodzinna, - zabudowa zamieszkania zbiorowego, - usługi administracji, - usługi kultury, - usługi nauki, - usługi oświaty, - usługi opieki zdrowotnej, - usługi z zakresu obsługi turystyki, - usługi z zakresu obsługi ludności lub przedsiębiorstw,
b) uzupełniające:	obiekty i sieci infrastruktury technicznej;
<b>4) zasady kształtowania zabudowy oraz wskaźniki zagospodarowania terenu:</b>	
a) wskaźniki wykorzystania terenu:	- intensywność zabudowy od 1,6 do 2,8, - procent zabudowy maksimum 40%, - procent powierzchni biologicznie czynnej minimum 25% powierzchni działki,
b) linie zabudowy:	- obowiązujące zgodnie z rysunkiem planu, - nieprzekraczalne zgodnie z rysunkiem planu,
c) parametry zabudowy:	liczba kondygnacji nadziemnych od 4 do 7, wysokość zabudowy od 12 do 23 m,
d) dachy:	płaskie;
<b>5) zasady ochrony środowiska, przyrody oraz ochrony i kształtowania krajobrazu:</b>	
a) ochrona na podstawie przepisów odrębnych,	
b) dopuszczalny poziom hałasu dla „terenów w strefie śródmiejskiej miast powyżej 100 tys. mieszkańców” zgodnie z przepisami odrębnymi;	
<b>6) zasady ochrony dziedzictwa kulturowego i zabytków, w tym krajobrazów kulturowych, oraz dóbr kultury współczesnej:</b>	
ze względu na położenie w strefie „B” ochrony konserwatorskiej obejmującej układ urbanistyczny śródmieścia Opola obowiązuje:	- dopasowanie wszelkich elementów zagospodarowania przestrzennego względem siebie, - dopasowanie elementów zagospodarowania przestrzennego pod względem kolorystyki, skali i formy do otoczenia;
<b>7) granice i sposoby zagospodarowania terenów lub obiektów podlegających ochronie, na podstawie odrębnych przepisów:</b>	
a) tereny górnicze:	nie dotyczy,
b) obszary szczególnego zagrożenia powodzią:	nie dotyczy,
c) obszary osuwania się mas ziemnych:	nie dotyczy,
d) krajobrazy priorytetowe określone w audycie krajobrazowym oraz w planach zagospodarowania przestrzennego województwa:	nie dotyczy,
e) pozostałe tereny i obiekty:	nie dotyczy;
<b>8) zasady ochrony i kształtowania ład przestrzennego:</b>	
a) ustalenia kompozycyjno-estetyczne:	nie ustala się,
b) ustalenia dla tymczasowych obiektów usługowych:	zakaz budowy,
c) wolnostojące budynki gospodarcze i garażowe:	zakaz budowy,
d) zieleni:	- dopuszcza się na dachach budynków, - ochrona drzewostanu do zachowania,
e) nadziemne części urządzeń technicznych:	- zakaz sytuowania na elewacjach budynku, - dostosowanie pod względem kolorystyki i formy do otaczającej zabudowy lub przysłonięcie ich zielenią ozdobną;

<b>9) zasady modernizacji, rozbudowy i budowy systemów komunikacji:</b>	
a) wskaźnik miejsc postojowych (m.p.):	<ul style="list-style-type: none"> <li>- minimum 1 m.p. na 1 mieszkanie,</li> <li>- minimum 5 m.p. na 100 miejsc użytkowych w zabudowie zamieszkania zbiorowego,</li> <li>- minimum 1 m.p. na 100 m<sup>2</sup> powierzchni użytkowej usług z zakresu obsługi ludności lub przedsiębiorstw, administracji, kultury, opieki zdrowotnej,</li> <li>- minimum 1 m.p. na 10 osób zatrudnionych w usługach nauki, oświaty,</li> <li>- minimum 1 m.p. na 10 miejsc konsumpcyjnych,</li> <li>- minimum 15 m.p. na 100 miejsc noclegowych,</li> </ul>
b) realizacja miejsc postojowych:	<ul style="list-style-type: none"> <li>- na parkingach wyznaczonych na terenach oraz zagłębionych pod ziemią,</li> <li>- w garażach wbudowanych w budynki,</li> </ul>
c) dostępność komunikacyjna:	od terenu 1KDX;
<b>10) zasady modernizacji, rozbudowy i budowy systemów infrastruktury:</b>	
a) zaopatrzenie w wodę:	<ul style="list-style-type: none"> <li>- z miejskiej sieci wodociągowej, po niezbędnej jej rozbudowie,</li> <li>- zakaz budowy obiektów budowlanych i sadzenia drzew uniemożliwiających dostęp do przebiegającej infrastruktury,</li> </ul>
b) odprowadzenie ścieków bytowych, komunalnych i przemysłowych:	<ul style="list-style-type: none"> <li>- poprzez rozdzielczą kanalizację sanitarną do istniejącego układu miejskiej kanalizacji sanitarnej, po niezbędnej jej rozbudowie,</li> <li>- zakaz odprowadzania ścieków do gruntu oraz wód powierzchniowych i gruntowych,</li> <li>- zakaz budowy obiektów budowlanych i sadzenia drzew uniemożliwiających dostęp do przebiegającej infrastruktury,</li> </ul>
c) odprowadzenie wód opadowych:	<ul style="list-style-type: none"> <li>- zagospodarowanie wód opadowych i roztopowych na własnym terenie z wykorzystaniem systemów retencyjno-rozsączających,</li> <li>- poprzez system rozdzielczej kanalizacji deszczowej powiązany z istniejącym miejskim układem kanalizacji deszczowej lub ogólnospławnej poprzez systemy retencyjne na własnym terenie,</li> </ul>
d) zaopatrzenie w gaz:	z infrastruktury gazowej, w oparciu o gazociągi niskiego ciśnienia, po niezbędnej jej rozbudowie,
e) zaopatrzenie w energię ciepłą:	<ul style="list-style-type: none"> <li>- z miejskiego systemu ciepłowniczego, po niezbędnej jego rozbudowie,</li> <li>- dopuszcza się ogrzewanie obiektów z niepowodujących ponadnormatywnego zanieczyszczenia powietrza indywidualnych i lokalnych źródeł ciepła, w tym z wykorzystaniem źródeł energii odnawialnej,</li> <li>- zakaz budowy obiektów budowlanych i sadzenia drzew uniemożliwiających dostęp do przebiegającej infrastruktury,</li> </ul>
f) zaopatrzenie w energię elektryczną:	<ul style="list-style-type: none"> <li>- z istniejących i planowanych elementów systemu elektroenergetycznego: elektroenergetycznych sieci średniego napięcia 15 kV, stacji transformatorowych 15/0,4 kV, elektroenergetycznych sieci niskiego napięcia,</li> <li>- sytuowanie elementów sieci elektroenergetycznych pod ziemią,</li> <li>- dopuszcza się stosowanie odnawialnych źródeł energii,</li> <li>- zakaz budowy obiektów budowlanych i sadzenia drzew uniemożliwiających dostęp do przebiegającej infrastruktury,</li> </ul>
g) zapewnienie telekomunikacji:	<ul style="list-style-type: none"> <li>- z istniejących i planowanych elementów infrastruktury telekomunikacyjnej,</li> <li>- sytuowanie planowanych elementów infrastruktury telekomunikacyjnej pod ziemią,</li> <li>- dopuszcza się lokalizację inwestycji celu publicznego z zakresu łączności publicznej w rozumieniu przepisów odrębnych,</li> </ul>
h) gospodarka odpadami:	budowa miejsc na pojemniki służące do czasowego gromadzenia odpadów stałych z uwzględnieniem możliwości ich segregacji i usuwania zgodnie z przepisami odrębnymi;

<b>11) zasady i warunki scalania i podziału nieruchomości:</b>
zakaz podziału na działki;
<b>12) sposób i termin tymczasowego zagospodarowania, urządzenia i użytkowania terenów:</b>
nie ustala się;
<b>13) stawka procentowa, na podstawie której ustala się opłatę, o której mowa w art. 36 ust. 4 ustawy z dnia 27 marca 2003 r. o planowaniu i zagospodarowaniu przestrzennym:</b>
20%;
<b>14) szczególne warunki zagospodarowania terenów oraz ograniczenia w ich użytkowaniu:</b>
teren znajduje się w obszarze zabudowy śródmiejskiej.

## 4. Karta terenu nr 004

<b>1) symbol i nr terenu:</b>	2MW/U;
<b>2) powierzchnia terenu:</b>	76,99 a;
<b>3) przeznaczenie terenu:</b>	
a) podstawowe:	- zabudowa mieszkaniowa wielorodzinna, - zabudowa zamieszkania zbiorowego, - usługi administracji, - usługi kultury, - usługi nauki, - usługi oświaty, - usługi opieki zdrowotnej, - usługi z zakresu obsługi turystyki, - usługi z zakresu obsługi ludności lub przedsiębiorstw,
b) uzupełniające:	obiekty i sieci infrastruktury technicznej;
<b>4) zasady kształtowania zabudowy oraz wskaźniki zagospodarowania terenu:</b>	
a) wskaźniki wykorzystania terenu:	- intensywność zabudowy od 1,3 do 5, - procent zabudowy maksimum 100%, - procent powierzchni biologicznie czynnej minimum 0% powierzchni działki,
b) linie zabudowy:	- obowiązujące zgodnie z rysunkiem planu, - nieprzekraczalne zgodnie z rysunkiem planu, - historyczna linia zabudowy,
c) parametry zabudowy:	liczba kondygnacji nadziemnych od 4 do 6, wysokość zabudowy od 12 do 15 m,
d) dachy:	- płaskie lub dwuspadowe, - czerwone lub grafitowe;
<b>5) zasady ochrony środowiska, przyrody oraz ochrony i kształtowania krajobrazu:</b>	
a) ochrona na podstawie przepisów odrębnych,	
b) dopuszczalny poziom hałasu dla „terenów w strefie śródmiejskiej miast powyżej 100 tys. mieszkańców” zgodnie z przepisami odrębnymi;	
<b>6) zasady ochrony dziedzictwa kulturowego i zabytków, w tym krajobrazów kulturowych, oraz dóbr kultury współczesnej:</b>	
a) dla zabytków oznaczonych na rysunku planu obowiązuje:	- zakaz rozbudowy, nadbudowy, - zachowanie oryginalnych parametrów zabudowy, - zakaz zmiany koloru, typu pokrycia i geometrii dachu, - zachowanie otworów okiennych i drzwiowych, - zachowanie detalu architektonicznego,
b) ze względu na położenie w strefie „B” ochrony konserwatorskiej obejmującej układ urbanistyczny śródmieścia Opola obowiązuje:	- dopasowanie wszelkich elementów zagospodarowania przestrzennego względem siebie, - dopasowanie elementów zagospodarowania przestrzennego pod względem kolorystyki, skali i formy do otoczenia;
<b>7) granice i sposoby zagospodarowania terenów lub obiektów podlegających ochronie, na podstawie odrębnych przepisów:</b>	
a) tereny górnicze:	nie dotyczy,
b) obszary szczególnego zagrożenia powodzią:	nie dotyczy,

c) obszary osuwania się mas ziemnych:	nie dotyczy,
d) krajobrazy priorytetowe określone w audycie krajobrazowym oraz w planach zagospodarowania przestrzennego województwa:	nie dotyczy,
e) pozostałe tereny i obiekty:	nie dotyczy;
<b>8) zasady ochrony i kształtowania ład przestrzennego:</b>	
a) ustalenia kompozycyjno-estetyczne:	- zabudowa pierzejowa, - zakaz przebudowy i budowy obiektów o szczególnych ograniczeniach, - zachowanie przejść lub przejazdów bramowych, - zachowanie akcentów architektonicznych,
b) ustalenia dla tymczasowych obiektów usługowych:	zakaz budowy,
c) wolnostojące budynki gospodarcze i garażowe:	zakaz budowy,
d) zieleni:	minimum 10% powierzchni działki,
e) nadziemne części urządzeń technicznych:	- zakaz sytuowania na elewacjach budynku, - dostosowanie pod względem kolorystyki i formy do otaczającej zabudowy lub przysłonięcie ich zielenią ozdobną;
<b>9) zasady modernizacji, rozbudowy i budowy systemów komunikacji:</b>	
a) wskaźnik miejsc postojowych (m.p.):	nie ustala się,
b) realizacja miejsc postojowych:	- na parkingach wyznaczonych na terenach oraz zagłębionych pod ziemią, - w garażach wbudowanych w budynki,
c) dostępność komunikacyjna:	od ulicy 1 Maja, S. Dubois, Katowickiej, terenu 3KP;
<b>10) zasady modernizacji, rozbudowy i budowy systemów infrastruktury:</b>	
a) zaopatrzenie w wodę:	- z miejskiej sieci wodociągowej, po niezbędnej jej rozbudowie, - zakaz budowy obiektów budowlanych i sadzenia drzew uniemożliwiających dostęp do przebiegającej infrastruktury,
b) odprowadzenie ścieków bytowych, komunalnych i przemysłowych:	- poprzez rozdzielczą kanalizację sanitarną do istniejącego układu miejskiej kanalizacji sanitarnej, po niezbędnej jej rozbudowie, - zakaz odprowadzania ścieków do gruntu oraz wód powierzchniowych i gruntowych, - zakaz budowy obiektów budowlanych i sadzenia drzew uniemożliwiających dostęp do przebiegającej infrastruktury,
c) odprowadzenie wód opadowych:	- zagospodarowanie wód opadowych i roztopowych na własnym terenie z wykorzystaniem systemów retencyjno-rozsączających, - poprzez system rozdzielczej kanalizacji deszczowej powiązany z istniejącym miejskim układem kanalizacji deszczowej lub ogólnospławnej poprzez systemy retencyjne na własnym terenie,
d) zaopatrzenie w gaz:	z infrastruktury gazowej, w oparciu o gazociągi niskiego ciśnienia, po niezbędnej jej rozbudowie,
e) zaopatrzenie w energię cieplną:	- z miejskiego systemu ciepłowniczego, po niezbędnej jego rozbudowie, - dopuszcza się ogrzewanie obiektów z niepowodujących ponadnormatywnego zanieczyszczenia powietrza indywidualnych i lokalnych źródeł ciepła, w tym z wykorzystaniem źródeł energii odnawialnej, - zakaz budowy obiektów budowlanych i sadzenia drzew uniemożliwiających dostęp do przebiegającej infrastruktury,
f) zaopatrzenie w energię elektryczną:	- z istniejących i planowanych elementów systemu elektroenergetycznego: elektroenergetycznych sieci średniego napięcia 15 kV, stacji transformatorowych 15/0,4 kV, elektroenergetycznych sieci niskiego napięcia, - sytuowanie elementów sieci elektroenergetycznych pod ziemią, - dopuszcza się stosowanie odnawialnych źródeł energii, - zakaz budowy obiektów budowlanych i sadzenia drzew uniemożliwiających dostęp do przebiegającej infrastruktury,

g) zapewnienie telekomunikacji:	- z istniejących i planowanych elementów infrastruktury telekomunikacyjnej, - sytuowanie planowanych elementów infrastruktury telekomunikacyjnej pod ziemią, - dopuszcza się lokalizację inwestycji celu publicznego z zakresu łączności publicznej w rozumieniu przepisów odrębnych,
h) gospodarka odpadami:	budowa miejsc na pojemniki służące do czasowego gromadzenia odpadów stałych z uwzględnieniem możliwości ich segregacji i usuwania zgodnie z przepisami odrębnymi;
<b>11) zasady i warunki scalania i podziału nieruchomości:</b>	
a) szerokość frontu działki równa szerokości elewacji frontowej budynku,	
b) powierzchnia działki minimum 5 a,	
c) kąt położenia granic działek w stosunku do sąsiadującego pasa drogowego 85-90°;	
<b>12) sposób i termin tymczasowego zagospodarowania, urządzania i użytkowania terenów:</b>	
nie ustala się;	
<b>13) stawka procentowa, na podstawie której ustala się opłatę, o której mowa w art. 36 ust. 4 ustawy z dnia 27 marca 2003 r. o planowaniu i zagospodarowaniu przestrzennym:</b>	
0%;	
<b>14) szczególne warunki zagospodarowania terenów oraz ograniczenia w ich użytkowaniu:</b>	
teren znajduje się w obszarze zabudowy śródmiejskiej.	

## 5. Karta terenu nr 005

<b>1) symbol i nr terenu:</b>	<b>3MW/U;</b>
<b>2) powierzchnia terenu:</b>	<b>34,46 a;</b>
<b>3) przeznaczenie terenu:</b>	
a) podstawowe:	- zabudowa mieszkaniowa wielorodzinna, - zabudowa zamieszkania zbiorowego, - usługi administracji, - usługi kultury, - usługi nauki, - usługi oświaty, - usługi opieki zdrowotnej, - usługi z zakresu obsługi turystyki, - usługi z zakresu obsługi ludności lub przedsiębiorstw,
b) uzupełniające:	obiekty i sieci infrastruktury technicznej;
<b>4) zasady kształtowania zabudowy oraz wskaźniki zagospodarowania terenu:</b>	
a) wskaźniki wykorzystania terenu:	- intensywność zabudowy od 0,6 do 1,2, - procent zabudowy maksimum 30%, - procent powierzchni biologicznie czynnej minimum 50% powierzchni działki,
b) linie zabudowy:	historyczna linia zabudowy,
c) parametry zabudowy:	zgodnie z pkt 6 lit. a,
d) dachy:	zgodnie z pkt 6 lit. a;
<b>5) zasady ochrony środowiska, przyrody oraz ochrony i kształtowania krajobrazu:</b>	
a) ochrona na podstawie przepisów odrębnych,	
b) dopuszczalny poziom hałasu dla „terenów w strefie śródmiejskiej miast powyżej 100 tys. mieszkańców” zgodnie z przepisami odrębnymi;	
<b>6) zasady ochrony dziedzictwa kulturowego i zabytków, w tym krajobrazów kulturowych, oraz dóbr kultury współczesnej:</b>	
a) dla zabytków oznaczonych na rysunku planu obowiązują:	- zakaz rozbudowy, nadbudowy, - zachowanie oryginalnych parametrów zabudowy, - zakaz zmiany koloru, typu pokrycia i geometrii dachu, - zachowanie otworów okiennych i drzwiowych, - zachowanie detalu architektonicznego,

b) ze względu na położenie w strefie „B” ochrony konserwatorskiej obejmującej układ urbanistyczny śródmieścia Opola obowiązuje:	- dopasowanie wszelkich elementów zagospodarowania przestrzennego względem siebie, - dopasowanie elementów zagospodarowania przestrzennego pod względem kolorystyki, skali i formy do otoczenia;
<b>7) granice i sposoby zagospodarowania terenów lub obiektów podlegających ochronie, na podstawie odrębnych przepisów:</b>	
a) tereny górnicze:	nie dotyczy,
b) obszary szczególnego zagrożenia powodzią:	nie dotyczy,
c) obszary osuwania się mas ziemnych:	nie dotyczy,
d) krajobrazy priorytetowe określone w audycie krajobrazowym oraz w planach zagospodarowania przestrzennego województwa:	nie dotyczy,
e) pozostałe tereny i obiekty:	nie dotyczy;
<b>8) zasady ochrony i kształtowania ład przestrzennego:</b>	
a) ustalenia kompozycyjno-estetyczne:	- zachowanie akcentów architektonicznych, - zakaz przebudowy i budowy obiektów o szczególnych ograniczeniach,
b) ustalenia dla tymczasowych obiektów usługowych:	zakaz budowy,
c) wolnostojące budynki gospodarcze i garażowe:	zakaz budowy,
d) zieleni:	- minimum 30% powierzchni działki, - ochrona drzewostanu do zachowania,
e) nadziemne części urządzeń technicznych:	- zakaz sytuowania na elewacjach budynku, - dostosowanie pod względem kolorystyki i formy do otaczającej zabudowy lub przysłonięcie ich zielenią ozdobną;
<b>9) zasady modernizacji, rozbudowy i budowy systemów komunikacji:</b>	
a) wskaźnik miejsc postojowych (m.p.):	- minimum 1 m.p. na 1 mieszkanie, - minimum 5 m.p. na 100 miejsc użytkowych w zabudowie zamieszkania zbiorowego, - minimum 1 m.p. na 100 m <sup>2</sup> powierzchni użytkowej usług z zakresu obsługi ludności lub przedsiębiorstw, administracji, kultury, opieki zdrowotnej, - minimum 1 m.p. na 10 osób zatrudnionych w usługach nauki, oświaty, - minimum 1 m.p. na 10 miejsc konsumpcyjnych, - minimum 15 m.p. na 100 miejsc noclegowych,
b) realizacja miejsc postojowych:	na parkingach wyznaczonych na terenach oraz zagłębionych pod ziemią,
c) dostępność komunikacyjna:	od ulicy S. Dubois;
<b>10) zasady modernizacji, rozbudowy i budowy systemów infrastruktury:</b>	
a) zaopatrzenie w wodę:	- z miejskiej sieci wodociągowej, po niezbędnej jej rozbudowie, - zakaz budowy obiektów budowlanych i sadzenia drzew uniemożliwiających dostęp do przebiegającej infrastruktury,
b) odprowadzenie ścieków bytowych, komunalnych i przemysłowych:	- poprzez rozdzielczą kanalizację sanitarną do istniejącego układu miejskiej kanalizacji sanitarnej, po niezbędnej jej rozbudowie, - zakaz odprowadzania ścieków do gruntu oraz wód powierzchniowych i gruntowych, - zakaz budowy obiektów budowlanych i sadzenia drzew uniemożliwiających dostęp do przebiegającej infrastruktury,
c) odprowadzenie wód opadowych:	- zagospodarowanie wód opadowych i roztopowych na własnym terenie z wykorzystaniem systemów retencyjno-rozsączających, - poprzez system rozdzielczej kanalizacji deszczowej powiązany z istniejącym miejskim układem kanalizacji deszczowej lub ogólnospławnej poprzez systemy retencyjne na własnym terenie,

d) zaopatrzenie w gaz:	z infrastruktury gazowej, w oparciu o gazociągi niskiego ciśnienia, po niezbędnej jej rozbudowie,
e) zaopatrzenie w energię ciepłą:	- z miejskiego systemu ciepłowniczego, po niezbędnej jego rozbudowie, - dopuszcza się ogrzewanie obiektów z niepowodujących ponadnormatywnego zanieczyszczenia powietrza indywidualnych i lokalnych źródeł ciepła, w tym z wykorzystaniem źródeł energii odnawialnej, - zakaz budowy obiektów budowlanych i sadzenia drzew uniemożliwiających dostęp do przebiegającej infrastruktury,
f) zaopatrzenie w energię elektryczną:	- z istniejących i planowanych elementów systemu elektroenergetycznego: elektroenergetycznych sieci średniego napięcia 15 kV, stacji transformatorowych 15/0,4 kV, elektroenergetycznych sieci niskiego napięcia, - sytuowanie elementów sieci elektroenergetycznych pod ziemią, - dopuszcza się stosowanie odnawialnych źródeł energii, - zakaz budowy obiektów budowlanych i sadzenia drzew uniemożliwiających dostęp do przebiegającej infrastruktury,
g) zapewnienie telekomunikacji:	- z istniejących i planowanych elementów infrastruktury telekomunikacyjnej, - sytuowanie planowanych elementów infrastruktury telekomunikacyjnej pod ziemią, - dopuszcza się lokalizację inwestycji celu publicznego z zakresu łączności publicznej w rozumieniu przepisów odrębnych,
h) gospodarka odpadami:	budowa miejsc na pojemniki służące do czasowego gromadzenia odpadów stałych z uwzględnieniem możliwości ich segregacji i usuwania zgodnie z przepisami odrębnymi;
<b>11) zasady i warunki scalania i podziału nieruchomości:</b>	
zakaz podziału na działki;	
<b>12) sposób i termin tymczasowego zagospodarowania, urządzania i użytkowania terenów:</b>	
nie ustala się;	
<b>13) stawka procentowa, na podstawie której ustala się opłatę, o której mowa w art. 36 ust. 4 ustawy z dnia 27 marca 2003 r. o planowaniu i zagospodarowaniu przestrzennym:</b>	
0%;	
<b>14) szczególne warunki zagospodarowania terenów oraz ograniczenia w ich użytkowaniu:</b>	
teren znajduje się w obszarze zabudowy śródmiejskiej.	

## 6. Karta terenu nr 006

<b>1) symbol i nr terenu:</b>	<b>4MW/U;</b>
<b>2) powierzchnia terenu:</b>	<b>24,87 a;</b>
<b>3) przeznaczenie terenu:</b>	
a) podstawowe:	- zabudowa mieszkaniowa wielorodzinna, - zabudowa zamieszkania zbiorowego, - usługi administracji, - usługi kultury, - usługi nauki, - usługi oświaty, - usługi opieki zdrowotnej, - usługi z zakresu obsługi turystyki, - usługi z zakresu obsługi ludności lub przedsiębiorstw,
b) uzupełniające:	obiekty i sieci infrastruktury technicznej;
<b>4) zasady kształtowania zabudowy oraz wskaźniki zagospodarowania terenu:</b>	
a) wskaźniki wykorzystania terenu:	- intensywność zabudowy od 1,0 do 2,5, - procent zabudowy maksimum 40%, - procent powierzchni biologicznie czynnej minimum 20% powierzchni działki,

b) linie zabudowy:	- obowiązujące zgodnie z rysunkiem planu, - nieprzekraczalne zgodnie z rysunkiem planu,
c) parametry zabudowy:	liczba kondygnacji nadziemnych od 3 do 7, wysokość zabudowy od 9 do 21 m,
d) dachy:	płaskie;
<b>5) zasady ochrony środowiska, przyrody oraz ochrony i kształtowania krajobrazu:</b>	
a) ochrona na podstawie przepisów odrębnych,	
b) dopuszczalny poziom hałasu dla „terenów w strefie śródmiejskiej miast powyżej 100 tys. mieszkańców” zgodnie z przepisami odrębnymi;	
<b>6) zasady ochrony dziedzictwa kulturowego i zabytków, w tym krajobrazów kulturowych, oraz dóbr kultury współczesnej:</b>	
ze względu na położenie w strefie „B” ochrony konserwatorskiej obejmującej układ urbanistyczny śródmieścia Opola obowiązuje:	- dopasowanie wszelkich elementów zagospodarowania przestrzennego względem siebie, - dopasowanie elementów zagospodarowania przestrzennego pod względem kolorystyki, skali i formy do otoczenia;
<b>7) granice i sposoby zagospodarowania terenów lub obiektów podlegających ochronie, na podstawie odrębnych przepisów:</b>	
a) tereny górnicze:	nie dotyczy,
b) obszary szczególnego zagrożenia powodzią:	nie dotyczy,
c) obszary osuwania się mas ziemnych:	nie dotyczy,
d) krajobrazy priorytetowe określone w audycie krajobrazowym oraz w planach zagospodarowania przestrzennego województwa:	nie dotyczy,
e) pozostałe tereny i obiekty:	nie dotyczy;
<b>8) zasady ochrony i kształtowania ład przestrzennego:</b>	
a) ustalenia kompozycyjno-estetyczne:	zakaz przebudowy i budowy obiektów o szczególnych ograniczeniach,
b) ustalenia dla tymczasowych obiektów usługowych:	zakaz budowy,
c) wolnostojące budynki gospodarcze i garażowe:	zakaz budowy,
d) zieleń:	minimum 10% powierzchni działki,
e) nadziemne części urządzeń technicznych:	- zakaz sytuowania na elewacjach budynku, - dostosowanie pod względem kolorystyki i formy do otaczającej zabudowy lub przysłonięcie ich zielenią ozdobną;
<b>9) zasady modernizacji, rozbudowy i budowy systemów komunikacji:</b>	
a) wskaźnik miejsc postojowych (m.p.):	- minimum 1 m.p. na 1 mieszkanie, - minimum 5 m.p. na 100 miejsc użytkowych w zabudowie zamieszkania zbiorowego, - minimum 1 m.p. na 100 m <sup>2</sup> powierzchni użytkowej usług z zakresu obsługi ludności lub przedsiębiorstw, administracji, kultury, opieki zdrowotnej, - minimum 1 m.p. na 10 osób zatrudnionych w usługach nauki, oświaty, - minimum 1 m.p. na 10 miejsc konsumpcyjnych, - minimum 15 m.p. na 100 miejsc noclegowych,
b) realizacja miejsc postojowych:	- na parkingach wyznaczonych na terenach oraz zagłębionych pod ziemią, - w garażach wbudowanych w budynki,
c) dostępność komunikacyjna:	od ulicy Katowickiej, od terenu 1KDX, 1KP;
<b>10) zasady modernizacji, rozbudowy i budowy systemów infrastruktury:</b>	
a) zaopatrzenie w wodę:	- z miejskiej sieci wodociągowej, po niezbędnej jej rozbudowie, - zakaz budowy obiektów budowlanych i sadzenia drzew uniemożliwiających dostęp do przebiegającej infrastruktury,



b) odprowadzenie ścieków bytowych, komunalnych i przemysłowych:	- poprzez rozdzielczą kanalizację sanitarną do istniejącego układu miejskiej kanalizacji sanitarnej, po niezbędnej jej rozbudowie, - zakaz odprowadzania ścieków do gruntu oraz wód powierzchniowych i gruntowych, - zakaz budowy obiektów budowlanych i sadzenia drzew uniemożliwiających dostęp do przebiegającej infrastruktury,
c) odprowadzenie wód opadowych:	- zagospodarowanie wód opadowych i roztopowych na własnym terenie z wykorzystaniem systemów retencyjno-rozsączających, - poprzez system rozdzielczej kanalizacji deszczowej powiązany z istniejącym miejskim układem kanalizacji deszczowej lub ogólnospławnej poprzez systemy retencyjne na własnym terenie,
d) zaopatrzenie w gaz:	z infrastruktury gazowej, w oparciu o gazociągi niskiego ciśnienia, po niezbędnej jej rozbudowie,
e) zaopatrzenie w energię ciepłą:	- z miejskiego systemu ciepłowniczego, po niezbędnej jego rozbudowie, - dopuszcza się ogrzewanie obiektów z niepowodujących ponadnormatywnego zanieczyszczenia powietrza indywidualnych i lokalnych źródeł ciepła, w tym z wykorzystaniem źródeł energii odnawialnej, - zakaz budowy obiektów budowlanych i sadzenia drzew uniemożliwiających dostęp do przebiegającej infrastruktury,
f) zaopatrzenie w energię elektryczną:	- z istniejących i planowanych elementów systemu elektroenergetycznego: elektroenergetycznych sieci średniego napięcia 15 kV, stacji transformatorowych 15/0,4 kV, elektroenergetycznych sieci niskiego napięcia, - sytuowanie elementów sieci elektroenergetycznych pod ziemią, - dopuszcza się stosowanie odnawialnych źródeł energii, - zakaz budowy obiektów budowlanych i sadzenia drzew uniemożliwiających dostęp do przebiegającej infrastruktury,
g) zapewnienie telekomunikacji:	- z istniejących i planowanych elementów infrastruktury telekomunikacyjnej, - sytuowanie planowanych elementów infrastruktury telekomunikacyjnej pod ziemią, - dopuszcza się lokalizację inwestycji celu publicznego z zakresu łączności publicznej w rozumieniu przepisów odrębnych,
h) gospodarka odpadami:	budowa miejsc na pojemniki służące do czasowego gromadzenia odpadów stałych z uwzględnieniem możliwości ich segregacji i usuwania zgodnie z przepisami odrębnymi;
<b>11) zasady i warunki scalania i podziału nieruchomości:</b>	
zakaz podziału na działki;	
<b>12) sposób i termin tymczasowego zagospodarowania, urządzania i użytkowania terenów:</b>	
nie ustala się;	
<b>13) stawka procentowa, na podstawie której ustala się opłatę, o której mowa w art. 36 ust. 4 ustawy z dnia 27 marca 2003 r. o planowaniu i zagospodarowaniu przestrzennym:</b>	
0%;	
<b>14) szczególne warunki zagospodarowania terenów oraz ograniczenia w ich użytkowaniu:</b>	
teren znajduje się w obszarze zabudowy śródmiejskiej.	

## 7. Karta terenu nr 007

<b>1) symbol i nr terenu:</b>	<b>5MW/U;</b>
<b>2) powierzchnia terenu:</b>	<b>15,76 a;</b>
<b>3) przeznaczenie terenu:</b>	
a) podstawowe:	- zabudowa mieszkaniowa wielorodzinna, - zabudowa zamieszkania zbiorowego, - usługi administracji, - usługi kultury, - usługi nauki,

	<ul style="list-style-type: none"> <li>- usługi oświaty,</li> <li>- usługi opieki zdrowotnej,</li> <li>- usługi z zakresu obsługi turystyki,</li> <li>- usługi z zakresu obsługi ludności lub przedsiębiorstw,</li> </ul>
b) uzupełniające:	obiekty i sieci infrastruktury technicznej;
<b>4) zasady kształtowania zabudowy oraz wskaźniki zagospodarowania terenu:</b>	
a) wskaźniki wykorzystania terenu:	<ul style="list-style-type: none"> <li>- intensywność zabudowy od 0,9 do 1,3,</li> <li>- procent zabudowy maksimum 30%,</li> <li>- procent powierzchni biologicznie czynnej minimum 50% powierzchni działki,</li> </ul>
b) linie zabudowy:	<ul style="list-style-type: none"> <li>- obowiązujące zgodnie z rysunkiem planu,</li> <li>- nieprzekraczalne zgodnie z rysunkiem planu,</li> </ul>
c) parametry zabudowy:	liczba kondygnacji nadziemnych od 3 do 4, wysokość zabudowy od 9 do 12 m,
d) dachy:	płaskie;
<b>5) zasady ochrony środowiska, przyrody oraz ochrony i kształtowania krajobrazu:</b>	
a) ochrona na podstawie przepisów odrębnych,	
b) dopuszczalny poziom hałasu dla „terenów w strefie śródmiejskiej miast powyżej 100 tys. mieszkańców” zgodnie z przepisami odrębnymi;	
<b>6) zasady ochrony dziedzictwa kulturowego i zabytków, w tym krajobrazów kulturowych, oraz dóbr kultury współczesnej:</b>	
ze względu na położenie w strefie „B” ochrony konserwatorskiej obejmującej układ urbanistyczny śródmieścia Opola obowiązuje:	<ul style="list-style-type: none"> <li>- dopasowanie wszelkich elementów zagospodarowania przestrzennego względem siebie,</li> <li>- dopasowanie elementów zagospodarowania przestrzennego pod względem kolorystyki, skali i formy do otoczenia;</li> </ul>
<b>7) granice i sposoby zagospodarowania terenów lub obiektów podlegających ochronie, na podstawie odrębnych przepisów:</b>	
a) tereny górnicze:	nie dotyczy,
b) obszary szczególnego zagrożenia powodzią:	nie dotyczy,
c) obszary osuwania się mas ziemnych:	nie dotyczy,
d) krajobrazy priorytetowe określone w audycie krajobrazowym oraz w planach zagospodarowania przestrzennego województwa:	nie dotyczy,
e) pozostałe tereny i obiekty:	nie dotyczy;
<b>8) zasady ochrony i kształtowania ład przestrzennego:</b>	
a) ustalenia kompozycyjno-estetyczne:	lokalizacja przejścia bramowego oznaczonego na rysunku planu,
b) ustalenia dla tymczasowych obiektów usługowych:	zakaz budowy,
c) wolnostojące budynki gospodarcze i garażowe:	zakaz budowy,
d) zieleni:	dopuszcza się na dachach budynków,
e) nadziemne części urządzeń technicznych:	<ul style="list-style-type: none"> <li>- zakaz sytuowania na elewacjach budynku,</li> <li>- dostosowanie pod względem kolorystyki i formy do otaczającej zabudowy lub przysłonięcie ich zielenią ozdobną;</li> </ul>
<b>9) zasady modernizacji, rozbudowy i budowy systemów komunikacji:</b>	
a) wskaźnik miejsc postojowych (m.p.):	<ul style="list-style-type: none"> <li>- minimum 1 m.p. na 1 mieszkanie,</li> <li>- minimum 5 m.p. na 100 miejsc użytkowych w zabudowie zamieszkania zbiorowego,</li> <li>- minimum 1 m.p. na 100 m<sup>2</sup> powierzchni użytkowej usług z zakresu obsługi ludności lub przedsiębiorstw, administracji, kultury, opieki zdrowotnej,</li> <li>- minimum 1 m.p. na 10 osób zatrudnionych w usługach nauki, oświaty,</li> <li>- minimum 1 m.p. na 10 miejsc konsumpcyjnych,</li> <li>- minimum 15 m.p. na 100 miejsc noclegowych,</li> </ul>

b) realizacja miejsc postojowych:	w garażach wbudowanych w budynki,
c) dostępność komunikacyjna:	od ulicy S. Dubois, od terenu 3KP;
<b>10) zasady modernizacji, rozbudowy i budowy systemów infrastruktury:</b>	
a) zaopatrzenie w wodę:	- z miejskiej sieci wodociągowej, po niezbędnej jej rozbudowie, - zakaz budowy obiektów budowlanych i sadzenia drzew uniemożliwiających dostęp do przebiegającej infrastruktury,
b) odprowadzenie ścieków bytowych, komunalnych i przemysłowych:	- poprzez rozdzielczą kanalizację sanitarną do istniejącego układu miejskiej kanalizacji sanitarnej, po niezbędnej jej rozbudowie, - zakaz odprowadzania ścieków do gruntu oraz wód powierzchniowych i gruntowych, - zakaz budowy obiektów budowlanych i sadzenia drzew uniemożliwiających dostęp do przebiegającej infrastruktury,
c) odprowadzenie wód opadowych:	- zagospodarowanie wód opadowych i roztopowych na własnym terenie z wykorzystaniem systemów retencyjno-rozsączających, - poprzez system rozdzielczej kanalizacji deszczowej powiązany z istniejącym miejskim układem kanalizacji deszczowej lub ogólnospławnej poprzez systemy retencyjne na własnym terenie,
d) zaopatrzenie w gaz:	z infrastruktury gazowej, w oparciu o gazociągi niskiego ciśnienia, po niezbędnej jej rozbudowie,
e) zaopatrzenie w energię ciepłą:	- z miejskiego systemu ciepłowniczego, po niezbędnej jego rozbudowie, - dopuszcza się ogrzewanie obiektów z niepowodujących ponadnormatywnego zanieczyszczenia powietrza indywidualnych i lokalnych źródeł ciepła, w tym z wykorzystaniem źródeł energii odnawialnej, - zakaz budowy obiektów budowlanych i sadzenia drzew uniemożliwiających dostęp do przebiegającej infrastruktury,
f) zaopatrzenie w energię elektryczną:	- z istniejących i planowanych elementów systemu elektroenergetycznego: elektroenergetycznych sieci średniego napięcia 15 kV, stacji transformatorowych 15/0,4 kV, elektroenergetycznych sieci niskiego napięcia, - sytuowanie elementów sieci elektroenergetycznych pod ziemią, - dopuszcza się stosowanie odnawialnych źródeł energii, - zakaz budowy obiektów budowlanych i sadzenia drzew uniemożliwiających dostęp do przebiegającej infrastruktury,
g) zapewnienie telekomunikacji:	- z istniejących i planowanych elementów infrastruktury telekomunikacyjnej, - sytuowanie planowanych elementów infrastruktury telekomunikacyjnej pod ziemią, - dopuszcza się lokalizację inwestycji celu publicznego z zakresu łączności publicznej w rozumieniu przepisów odrębnych,
h) gospodarka odpadami:	budowa miejsc na pojemniki służące do czasowego gromadzenia odpadów stałych z uwzględnieniem możliwości ich segregacji i usuwania zgodnie z przepisami odrębnymi;
<b>11) zasady i warunki scalania i podziału nieruchomości:</b>	
zakaz podziału na działki;	
<b>12) sposób i termin tymczasowego zagospodarowania, urządzania i użytkowania terenów:</b>	
nie ustala się;	
<b>13) stawka procentowa, na podstawie której ustala się opłatę, o której mowa w art. 36 ust. 4 ustawy z dnia 27 marca 2003 r. o planowaniu i zagospodarowaniu przestrzennym:</b>	
0%;	
<b>14) szczególne warunki zagospodarowania terenów oraz ograniczenia w ich użytkowaniu:</b>	
teren znajduje się w obszarze zabudowy śródmiejskiej.	

## 8. Karta terenu nr 008

<b>1) symbol i nr terenu:</b>	<b>1U;</b>
<b>2) powierzchnia terenu:</b>	<b>50,27 a;</b>
<b>3) przeznaczenie terenu:</b>	
a) podstawowe:	- usługi administracji, - usługi kultury, - usługi nauki, - usługi oświaty, - usługi opieki zdrowotnej, - usługi z zakresu obsługi turystyki, - usługi z zakresu obsługi ludności lub przedsiębiorstw,
b) uzupełniające:	obiekty i sieci infrastruktury technicznej,
<b>4) zasady kształtowania zabudowy oraz wskaźniki zagospodarowania terenu:</b>	
a) wskaźniki wykorzystania terenu:	- intensywność zabudowy od 1,1 do 1,5, - procent zabudowy maksimum 40%, - procent powierzchni biologicznie czynnej minimum 30% powierzchni działki,
b) linie zabudowy:	- obowiązujące zgodnie z rysunkiem planu, - nieprzekraczalne zgodnie z rysunkiem planu,
c) parametry zabudowy:	liczba kondygnacji nadziemnych od 3 do 4, wysokość zabudowy od 9 do 12 m,
d) dachy:	płaskie;
<b>5) zasady ochrony środowiska, przyrody oraz ochrony i kształtowania krajobrazu:</b>	
a) ochrona na podstawie przepisów odrębnych,	
b) dopuszczalny poziom hałasu dla „terenów w strefie śródmiejskiej miast powyżej 100 tys. mieszkańców” zgodnie z przepisami odrębnymi;	
<b>6) zasady ochrony dziedzictwa kulturowego i zabytków, w tym krajobrazów kulturowych, oraz dóbr kultury współczesnej:</b>	
ze względu na położenie w strefie „B” ochrony konserwatorskiej obejmującej układ urbanistyczny śródmieścia Opola obowiązuje:	- dopasowanie wszelkich elementów zagospodarowania przestrzennego względem siebie, - dopasowanie elementów zagospodarowania przestrzennego pod względem kolorystyki, skali i formy do otoczenia;
<b>7) granice i sposoby zagospodarowania terenów lub obiektów podlegających ochronie, na podstawie odrębnych przepisów:</b>	
a) tereny górnicze:	nie dotyczy,
b) obszary szczególnego zagrożenia powodzią:	nie dotyczy,
c) obszary osuwania się mas ziemnych:	nie dotyczy,
d) krajobrazy priorytetowe określone w audycie krajobrazowym oraz w planach zagospodarowania przestrzennego województwa:	nie dotyczy,
e) pozostałe tereny i obiekty:	nie dotyczy;
<b>8) zasady ochrony i kształtowania ładu przestrzennego:</b>	
a) ustalenia kompozycyjno-estetyczne:	nie ustala się,
b) ustalenia dla tymczasowych obiektów usługowych:	zakaz budowy,
c) wolnostojące budynki gospodarcze i garażowe:	zakaz budowy,
d) zieleni:	ochrona drzewostanu do zachowania,
e) nadziemne części urządzeń technicznych:	- zakaz sytuowania na elewacjach budynku, - dostosowanie pod względem kolorystyki i formy do otaczającej zabudowy lub przysłonięcie ich zielenią ozdobną;

<b>9) zasady modernizacji, rozbudowy i budowy systemów komunikacji:</b>	
a) wskaźnik miejsc postojowych (m.p.):	<ul style="list-style-type: none"> <li>- minimum 1 m.p. na 100 m<sup>2</sup> powierzchni użytkowej usług z zakresu obsługi ludności lub przedsiębiorstw, administracji, kultury, opieki zdrowotnej,</li> <li>- minimum 1 m.p. na 10 osób zatrudnionych w usługach nauki, oświaty,</li> <li>- minimum 1 m.p. na 10 miejsc konsumpcyjnych,</li> <li>- minimum 15 m.p. na 100 miejsc noclegowych,</li> </ul>
b) realizacja miejsc postojowych:	<ul style="list-style-type: none"> <li>- na parkingach wyznaczonych na terenach oraz zagłębionych pod ziemią,</li> <li>- w garażach wbudowanych w budynki,</li> </ul>
c) dostępność komunikacyjna:	od ulicy Katowickiej i od terenu 3KP;
<b>10) zasady modernizacji, rozbudowy i budowy systemów infrastruktury:</b>	
a) zaopatrzenie w wodę:	<ul style="list-style-type: none"> <li>- z miejskiej sieci wodociągowej, po niezbędnej jej rozbudowie,</li> <li>- zakaz budowy obiektów budowlanych i sadzenia drzew uniemożliwiających dostęp do przebiegającej infrastruktury,</li> </ul>
b) odprowadzenie ścieków bytowych, komunalnych i przemysłowych:	<ul style="list-style-type: none"> <li>- poprzez rozdzielczą kanalizację sanitarną do istniejącego układu miejskiej kanalizacji sanitarnej, po niezbędnej jej rozbudowie,</li> <li>- zakaz odprowadzania ścieków do gruntu oraz wód powierzchniowych i gruntowych,</li> <li>- zakaz budowy obiektów budowlanych i sadzenia drzew uniemożliwiających dostęp do przebiegającej infrastruktury,</li> </ul>
c) odprowadzenie wód opadowych:	<ul style="list-style-type: none"> <li>- zagospodarowanie wód opadowych i roztopowych na własnym terenie z wykorzystaniem systemów retencyjno-rozsączających,</li> <li>- poprzez system rozdzielczej kanalizacji deszczowej powiązany z istniejącym miejskim układem kanalizacji deszczowej lub ogólnospławnej poprzez systemy retencyjne na własnym terenie,</li> </ul>
d) zaopatrzenie w gaz:	z infrastruktury gazowej, w oparciu o gazociągi niskiego ciśnienia, po niezbędnej jej rozbudowie,
e) zaopatrzenie w energię ciepłą:	<ul style="list-style-type: none"> <li>- z miejskiego systemu ciepłowniczego, po niezbędnej jego rozbudowie,</li> <li>- dopuszcza się ogrzewanie obiektów z niepowodujących ponadnormatywnego zanieczyszczenia powietrza indywidualnych i lokalnych źródeł ciepła, w tym z wykorzystaniem źródeł energii odnawialnej,</li> <li>- zakaz budowy obiektów budowlanych i sadzenia drzew uniemożliwiających dostęp do przebiegającej infrastruktury,</li> </ul>
f) zaopatrzenie w energię elektryczną:	<ul style="list-style-type: none"> <li>- z istniejących i planowanych elementów systemu elektroenergetycznego: elektroenergetycznych sieci średniego napięcia 15 kV, stacji transformatorowych 15/0,4 kV, elektroenergetycznych sieci niskiego napięcia,</li> <li>- sytuowanie elementów sieci elektroenergetycznych pod ziemią,</li> <li>- dopuszcza się stosowanie odnawialnych źródeł energii,</li> <li>- zakaz budowy obiektów budowlanych i sadzenia drzew uniemożliwiających dostęp do przebiegającej infrastruktury,</li> </ul>
g) zapewnienie telekomunikacji:	<ul style="list-style-type: none"> <li>- z istniejących i planowanych elementów infrastruktury telekomunikacyjnej,</li> <li>- sytuowanie planowanych elementów infrastruktury telekomunikacyjnej pod ziemią,</li> <li>- dopuszcza się lokalizację inwestycji celu publicznego z zakresu łączności publicznej w rozumieniu przepisów odrębnych,</li> </ul>
h) gospodarka odpadami:	budowa miejsc na pojemniki służące do czasowego gromadzenia odpadów stałych z uwzględnieniem możliwości ich segregacji i usuwania zgodnie z przepisami odrębnymi;
<b>11) zasady i warunki scalania i podziału nieruchomości:</b>	
zakaz podziału na działki;	

<b>12) sposób i termin tymczasowego zagospodarowania, urządzania i użytkowania terenów:</b>
nie ustala się;
<b>13) stawka procentowa, na podstawie której ustala się opłatę, o której mowa w art. 36 ust. 4 ustawy z dnia 27 marca 2003 r. o planowaniu i zagospodarowaniu przestrzennym:</b>
0%;
<b>14) szczególne warunki zagospodarowania terenów oraz ograniczenia w ich użytkowaniu:</b>
teren znajduje się w obszarze zabudowy śródmiejskiej.

## 9. Karta terenu nr 009

<b>1) symbol i nr terenu:</b>	<b>2U;</b>
<b>2) powierzchnia terenu:</b>	<b>49,63 a;</b>
<b>3) przeznaczenie terenu:</b>	
a) podstawowe:	- usługi administracji, - usługi kultury, - usługi nauki, - usługi oświaty, - usługi opieki zdrowotnej, - usługi z zakresu obsługi turystyki, - usługi z zakresu obsługi ludności lub przedsiębiorstw,
b) uzupełniające:	obiekty i sieci infrastruktury technicznej;
<b>4) zasady kształtowania zabudowy oraz wskaźniki zagospodarowania terenu:</b>	
a) wskaźniki wykorzystania terenu:	- intensywność zabudowy od 0,8 do 1,6, - procent zabudowy maksimum 40%, - procent powierzchni biologicznie czynnej minimum 40% powierzchni działki,
b) linie zabudowy:	- obowiązujące zgodnie z rysunkiem planu, - nieprzekraczalne zgodnie z rysunkiem planu,
c) parametry zabudowy:	liczba kondygnacji nadziemnych od 3 do 4, wysokość zabudowy od 9 do 12 m,
d) dachy:	płaskie;
<b>5) zasady ochrony środowiska, przyrody oraz ochrony i kształtowania krajobrazu:</b>	
a) ochrona na podstawie przepisów odrębnych,	
b) dopuszczalny poziom hałasu dla „terenów w strefie śródmiejskiej miast powyżej 100 tys. mieszkańców” zgodnie z przepisami odrębnymi;	
<b>6) zasady ochrony dziedzictwa kulturowego i zabytków, w tym krajobrazów kulturowych, oraz dóbr kultury współczesnej:</b>	
ze względu na położenie w strefie „B” ochrony konserwatorskiej obejmującej układ urbanistyczny śródmieścia Opola obowiązuje:	- dopasowanie wszelkich elementów zagospodarowania przestrzennego względem siebie, - dopasowanie elementów zagospodarowania przestrzennego pod względem kolorystyki, skali i formy do otoczenia;
<b>7) granice i sposoby zagospodarowania terenów lub obiektów podlegających ochronie, na podstawie odrębnych przepisów:</b>	
a) tereny górnicze:	nie dotyczy,
b) obszary szczególnego zagrożenia powodzią:	nie dotyczy,
c) obszary osuwania się mas ziemnych:	nie dotyczy,
d) krajobrazy priorytetowe określone w audycie krajobrazowym oraz w planach zagospodarowania przestrzennego województwa:	nie dotyczy,
e) pozostałe tereny i obiekty:	nie dotyczy;
<b>8) zasady ochrony i kształtowania ład przestrzennego:</b>	
a) ustalenia kompozycyjno-estetyczne:	nie ustala się,
b) ustalenia dla tymczasowych obiektów usługowych:	zakaz budowy,

c) wolnostojące budynki gospodarcze i garażowe:	zakaz budowy,
d) zieleni:	ochrona drzewostanu do zachowania,
e) nadziemne części urządzeń technicznych:	- zakaz sytuowania na elewacjach budynku, - dostosowanie pod względem kolorystyki i formy do otaczającej zabudowy lub przysłonięcie ich zielenią ozdobną;
<b>9) zasady modernizacji, rozbudowy i budowy systemów komunikacji:</b>	
a) wskaźnik miejsc postojowych (m.p.):	- minimum 1 m.p. na 100 m <sup>2</sup> powierzchni użytkowej usług z zakresu obsługi ludności lub przedsiębiorstw, administracji, kultury, opieki zdrowotnej, - minimum 1 m.p. na 10 osób zatrudnionych w usługach nauki, oświaty, - minimum 1 m.p. na 10 miejsc konsumpcyjnych, - minimum 15 m.p. na 100 miejsc noclegowych,
b) realizacja miejsc postojowych:	- na parkingach wyznaczonych na terenach oraz zagłębionych pod ziemią, - w garażach wbudowanych w budynki,
c) dostępność komunikacyjna:	od ulicy S. Dubois;
<b>10) zasady modernizacji, rozbudowy i budowy systemów infrastruktury:</b>	
a) zaopatrzenie w wodę:	- z miejskiej sieci wodociągowej, po niezbędnej jej rozbudowie, - zakaz budowy obiektów budowlanych i sadzenia drzew uniemożliwiających dostęp do przebiegającej infrastruktury,
b) odprowadzenie ścieków bytowych, komunalnych i przemysłowych:	- poprzez rozdzielczą kanalizację sanitarną do istniejącego układu miejskiej kanalizacji sanitarnej, po niezbędnej jej rozbudowie, - zakaz odprowadzania ścieków do gruntu oraz wód powierzchniowych i gruntowych, - zakaz budowy obiektów budowlanych i sadzenia drzew uniemożliwiających dostęp do przebiegającej infrastruktury,
c) odprowadzenie wód opadowych:	- zagospodarowanie wód opadowych i roztopowych na własnym terenie z wykorzystaniem systemów retencyjno-rozsączających, - poprzez system rozdzielczej kanalizacji deszczowej powiązany z istniejącym miejskim układem kanalizacji deszczowej lub ogólnospławnej poprzez systemy retencyjne na własnym terenie,
d) zaopatrzenie w gaz:	z infrastruktury gazowej, w oparciu o gazociągi niskiego ciśnienia, po niezbędnej jej rozbudowie,
e) zaopatrzenie w energię ciepłą:	- z miejskiego systemu ciepłowniczego, po niezbędnej jego rozbudowie, - dopuszcza się ogrzewanie obiektów z niepowodujących ponadnormatywnego zanieczyszczenia powietrza indywidualnych i lokalnych źródeł ciepła, w tym z wykorzystaniem źródeł energii odnawialnej, - zakaz budowy obiektów budowlanych i sadzenia drzew uniemożliwiających dostęp do przebiegającej infrastruktury,
f) zaopatrzenie w energię elektryczną:	- z istniejących i planowanych elementów systemu elektroenergetycznego: elektroenergetycznych sieci średniego napięcia 15 kV, stacji transformatorowych 15/0,4 kV, elektroenergetycznych sieci niskiego napięcia, - sytuowanie elementów sieci elektroenergetycznych pod ziemią, - dopuszcza się stosowanie odnawialnych źródeł energii, - zakaz budowy obiektów budowlanych i sadzenia drzew uniemożliwiających dostęp do przebiegającej infrastruktury,
g) zapewnienie telekomunikacji:	- z istniejących i planowanych elementów infrastruktury telekomunikacyjnej, - sytuowanie planowanych elementów infrastruktury telekomunikacyjnej pod ziemią, - dopuszcza się lokalizację inwestycji celu publicznego z zakresu łączności publicznej w rozumieniu przepisów odrębnych,

h) gospodarka odpadami:	budowa miejsc na pojemniki służące do czasowego gromadzenia odpadów stałych z uwzględnieniem możliwości ich segregacji i usuwania zgodnie z przepisami odrębnymi;
<b>11) zasady i warunki scalania i podziału nieruchomości:</b>	
zakaz podziału na działki;	
<b>12) sposób i termin tymczasowego zagospodarowania, urządzania i użytkowania terenów:</b>	
nie ustala się;	
<b>13) stawka procentowa, na podstawie której ustala się opłatę, o której mowa w art. 36 ust. 4 ustawy z dnia 27 marca 2003 r. o planowaniu i zagospodarowaniu przestrzennym:</b>	
0%;	
<b>14) szczególne warunki zagospodarowania terenów oraz ograniczenia w ich użytkowaniu:</b>	
teren znajduje się w obszarze zabudowy śródmiejskiej.	

## 10. Karta terenu nr 010

<b>1) symbol i nr terenu:</b>	<b>1US;</b>
<b>2) powierzchnia terenu:</b>	<b>124,92 a;</b>
<b>3) przeznaczenie terenu:</b>	
a) podstawowe:	tereny sportu i rekreacji,
b) uzupełniające:	obiekty i sieci infrastruktury technicznej;
<b>4) zasady kształtowania zabudowy oraz wskaźniki zagospodarowania terenu:</b>	
a) wskaźniki wykorzystania terenu:	- intensywność zabudowy do 0,4, - procent zabudowy maksimum 30%, - procent powierzchni biologicznie czynnej minimum 30% powierzchni działki,
b) linie zabudowy:	- obowiązujące zgodnie z rysunkiem planu, - nieprzekraczalne zgodnie z rysunkiem planu,
c) parametry zabudowy:	liczba kondygnacji nadziemnych do 3, wysokość zabudowy od 6 do 9 m,
d) dachy:	płaskie;
<b>5) zasady ochrony środowiska, przyrody oraz ochrony i kształtowania krajobrazu:</b>	
a) ochrona na podstawie przepisów odrębnych,	
b) dopuszczalny poziom hałasu dla „terenów w strefie śródmiejskiej miast powyżej 100 tys. mieszkańców” zgodnie z przepisami odrębnymi;	
<b>6) zasady ochrony dziedzictwa kulturowego i zabytków, w tym krajobrazów kulturowych, oraz dóbr kultury współczesnej:</b>	
ze względu na położenie w strefie „B” ochrony konserwatorskiej obejmującej układ urbanistyczny śródmieścia Opola obowiązuje:	- dopasowanie wszelkich elementów zagospodarowania przestrzennego względem siebie, - dopasowanie elementów zagospodarowania przestrzennego pod względem kolorystyki, skali i formy do otoczenia;
<b>7) granice i sposoby zagospodarowania terenów lub obiektów podlegających ochronie, na podstawie odrębnych przepisów:</b>	
a) tereny górnicze:	nie dotyczy,
b) obszary szczególnego zagrożenia powodzią:	nie dotyczy,
c) obszary osuwania się mas ziemnych:	nie dotyczy,
d) krajobrazy priorytetowe określone w audycie krajobrazowym oraz w planach zagospodarowania przestrzennego województwa:	nie dotyczy,
e) pozostałe tereny i obiekty:	nie dotyczy;
<b>8) zasady ochrony i kształtowania ład przestrzennego:</b>	
a) ustalenia kompozycyjno-estetyczne:	nie ustala się,
b) ustalenia dla tymczasowych obiektów usługowych:	zakaz budowy,



c) wolnostojące budynki gospodarcze i garażowe:	zakaz budowy,
d) zieleni:	nie ustala się,
e) nadziemne części urządzeń technicznych:	- zakaz sytuowania na elewacjach budynku, - dostosowanie pod względem kolorystyki i formy do otaczającej zabudowy lub przysłonięcie ich zielenią ozdobną;
<b>9) zasady modernizacji, rozbudowy i budowy systemów komunikacji:</b>	
a) wskaźnik miejsc postojowych (m.p.):	minimum 1 m.p. na 10 miejsc użytkowych,
b) realizacja miejsc postojowych:	- na parkingach wyznaczonych na terenach oraz zagłębionych pod ziemią, - w garażach wbudowanych w budynki,
c) dostępność komunikacyjna:	od terenu 2KP, 3KP;
<b>10) zasady modernizacji, rozbudowy i budowy systemów infrastruktury:</b>	
a) zaopatrzenie w wodę:	- z miejskiej sieci wodociągowej, po niezbędnej jej rozbudowie, - zakaz budowy obiektów budowlanych i drzew uniemożliwiających dostęp do przebiegającej infrastruktury,
b) odprowadzenie ścieków bytowych, komunalnych i przemysłowych:	- poprzez rozdzielczą kanalizację sanitarną do istniejącego układu miejskiej kanalizacji sanitarnej, po niezbędnej jej rozbudowie, - zakaz budowy obiektów budowlanych i drzew uniemożliwiających dostęp do przebiegającej infrastruktury,
c) odprowadzenie wód opadowych:	- zagospodarowanie wód opadowych i roztopowych na własnym terenie z wykorzystaniem systemów retencyjno-rozsączających, - poprzez system rozdzielczej kanalizacji deszczowej powiązany z istniejącym miejskim układem kanalizacji deszczowej lub ogólnospławnej poprzez systemy retencyjne na własnym terenie,
d) zaopatrzenie w gaz:	zakaz budowy obiektów budowlanych i sadzenia drzew uniemożliwiających dostęp do przebiegającej infrastruktury,
e) zaopatrzenie w energię cieplną:	zakaz budowy obiektów budowlanych i sadzenia drzew uniemożliwiających dostęp do przebiegającej infrastruktury,
f) zaopatrzenie w energię elektryczną:	- z istniejących i planowanych elementów systemu elektroenergetycznego: elektroenergetycznych sieci średniego napięcia 15 kV, stacji transformatorowych 15/0,4 kV, elektroenergetycznych sieci niskiego napięcia, - sytuowanie elementów sieci elektroenergetycznych pod ziemią, - dopuszcza się stosowanie odnawialnych źródeł energii, - zakaz budowy obiektów budowlanych i drzew uniemożliwiających dostęp do przebiegającej infrastruktury,
g) zapewnienie telekomunikacji:	zakaz budowy obiektów budowlanych i sadzenia drzew uniemożliwiających dostęp do przebiegającej infrastruktury,
h) gospodarka odpadami:	zgodnie z przepisami odrębnymi;
<b>11) zasady i warunki scalania i podziału nieruchomości:</b>	
zakaz podziału na działki;	
<b>12) sposób i termin tymczasowego zagospodarowania, urządzania i użytkowania terenów:</b>	
nie ustala się;	
<b>13) stawka procentowa, na podstawie której ustala się opłatę, o której mowa w art. 36 ust. 4 ustawy z dnia 27 marca 2003 r. o planowaniu i zagospodarowaniu przestrzennym:</b>	
0%;	
<b>14) szczególne warunki zagospodarowania terenów oraz ograniczenia w ich użytkowaniu:</b>	
teren znajduje się w obszarze zabudowy śródmiejskiej.	

11. Karta terenu nr 011

<b>1) symbol i nr terenu:</b>	<b>1ZP;</b>
<b>2) powierzchnia terenu:</b>	<b>8,12 a;</b>
<b>3) przeznaczenie terenu:</b>	
a) podstawowe:	zieleni urządzona,
b) uzupełniające:	obiekty i sieci infrastruktury technicznej;

<b>4) zasady kształtowania zabudowy oraz wskaźniki zagospodarowania terenu:</b>	
a) wskaźniki wykorzystania terenu:	powierzchnia biologicznie czynna 90%,
b) linie zabudowy:	nie dotyczy,
c) parametry zabudowy:	nie dotyczy,
d) dachy:	nie dotyczy,
<b>5) zasady ochrony środowiska, przyrody oraz ochrony i kształtowania krajobrazu:</b>	
a) ochrona na podstawie przepisów odrębnych,	
b) dopuszczalny poziom hałasu dla „terenów w strefie śródmiejskiej miast powyżej 100 tys. mieszkańców” zgodnie z przepisami odrębnymi;	
<b>6) zasady ochrony dziedzictwa kulturowego i zabytków, w tym krajobrazów kulturowych, oraz dóbr kultury współczesnej:</b>	
ze względu na położenie w strefie „B” ochrony konserwatorskiej obejmującej układ urbanistyczny śródmieścia Opola obowiązuje:	- dopasowanie wszelkich elementów zagospodarowania przestrzennego względem siebie, - dopasowanie elementów zagospodarowania przestrzennego pod względem kolorystyki, skali i formy do otoczenia;
<b>7) granice i sposoby zagospodarowania terenów lub obiektów podlegających ochronie, na podstawie odrębnych przepisów:</b>	
a) tereny górnicze:	nie dotyczy,
b) obszary szczególnego zagrożenia powodzią:	nie dotyczy,
c) obszary osuwania się mas ziemnych:	nie dotyczy,
d) krajobrazy priorytetowe określone w audycie krajobrazowym oraz w planach zagospodarowania przestrzennego województwa:	nie dotyczy,
e) pozostałe tereny i obiekty:	nie dotyczy;
<b>8) zasady ochrony i kształtowania ład przestrzennego:</b>	
a) ustalenia kompozycyjno-estetyczne:	nie ustala się,
b) ustalenia dla tymczasowych obiektów usługowych:	zakaz budowy,
c) wolnostojące budynki gospodarcze i garażowe:	zakaz budowy,
d) zieleni:	nie ustala się,
e) nadziemne części urządzeń technicznych:	nie ustala się;
<b>9) zasady modernizacji, rozbudowy i budowy systemów komunikacji:</b>	
a) wskaźnik miejsc postojowych (m.p.):	zakaz budowy m.p.,
b) realizacja miejsc postojowych:	nie dotyczy,
c) dostępność komunikacyjna:	od ulicy S. Dubois, od terenu 2KP;
<b>10) zasady modernizacji, rozbudowy i budowy systemów infrastruktury:</b>	
a) zaopatrzenie w wodę:	- z miejskiej sieci wodociągowej, po niezbędnej jej rozbudowie, - zakaz budowy obiektów budowlanych i drzew uniemożliwiających dostęp do przebiegającej infrastruktury,
b) odprowadzenie ścieków bytowych, komunalnych i przemysłowych:	zakaz budowy obiektów budowlanych i drzew uniemożliwiających dostęp do przebiegającej infrastruktury,
c) odprowadzenie wód opadowych:	- zagospodarowanie wód opadowych i roztopowych na własnym terenie z wykorzystaniem systemów retencyjno-rozsączających, - poprzez system rozdzielczej kanalizacji deszczowej powiązany z istniejącym miejskim układem kanalizacji deszczowej lub ogólnospławnej poprzez systemy retencyjne na własnym terenie,
d) zaopatrzenie w gaz:	zakaz budowy obiektów budowlanych i sadzenia drzew uniemożliwiających dostęp do przebiegającej infrastruktury,
e) zaopatrzenie w energię ciepłą:	zakaz budowy obiektów budowlanych i sadzenia drzew uniemożliwiających dostęp do przebiegającej infrastruktury,
f) zaopatrzenie w energię elektryczną:	- z istniejących i planowanych elementów systemu elektroenergetycznego: elektroenergetycznych sieci średniego napięcia

	15 kV, stacji transformatorowych 15/0,4 kV, elektroenergetycznych sieci niskiego napięcia, - sytuowanie elementów sieci elektroenergetycznych pod ziemią, - dopuszcza się stosowanie odnawialnych źródeł energii, - zakaz budowy obiektów budowlanych i drzew uniemożliwiających dostęp do przebiegającej infrastruktury,
g) zapewnienie telekomunikacji:	zakaz budowy obiektów budowlanych i sadzenia drzew uniemożliwiających dostęp do przebiegającej infrastruktury,
h) gospodarka odpadami:	zgodnie z przepisami odrębnymi;
<b>11) zasady i warunki scalania i podziału nieruchomości:</b>	
zakaz podziału na działki;	
<b>12) sposób i termin tymczasowego zagospodarowania, urządzania i użytkowania terenów:</b>	
nie ustala się;	
<b>13) stawka procentowa, na podstawie której ustala się opłatę, o której mowa w art. 36 ust. 4 ustawy z dnia 27 marca 2003 r. o planowaniu i zagospodarowaniu przestrzennym:</b>	
0%;	
<b>14) szczególne warunki zagospodarowania terenów oraz ograniczenia w ich użytkowaniu:</b>	
obszar przestrzeni publicznej.	

## 12. Karta terenu nr 012

<b>1) symbol i nr terenu:</b>	<b>2ZP;</b>
<b>2) powierzchnia terenu:</b>	<b>13,23 a;</b>
<b>3) przeznaczenie terenu:</b>	
a) podstawowe:	zieleń urządzona,
b) uzupełniające:	obiekty i sieci infrastruktury technicznej;
<b>4) zasady kształtowania zabudowy oraz wskaźniki zagospodarowania terenu:</b>	
a) wskaźniki wykorzystania terenu:	powierzchnia biologicznie czynna 90%,
b) linie zabudowy:	nie dotyczy,
c) parametry zabudowy:	nie dotyczy,
d) dachy:	nie dotyczy;
<b>5) zasady ochrony środowiska, przyrody oraz ochrony i kształtowania krajobrazu:</b>	
a) ochrona na podstawie przepisów odrębnych,	
b) dopuszczalny poziom hałasu dla „terenów w strefie śródmiejskiej miast powyżej 100 tys. mieszkańców” zgodnie z przepisami odrębnymi;	
<b>6) zasady ochrony dziedzictwa kulturowego i zabytków, w tym krajobrazów kulturowych, oraz dóbr kultury współczesnej:</b>	
ze względu na położenie w strefie „B” ochrony konserwatorskiej obejmującej układ urbanistyczny śródmieścia Opola obowiązuje:	- dopasowanie wszelkich elementów zagospodarowania przestrzennego względem siebie, - dopasowanie elementów zagospodarowania przestrzennego pod względem kolorystyki, skali i formy do otoczenia;
<b>7) granice i sposoby zagospodarowania terenów lub obiektów podlegających ochronie, na podstawie odrębnych przepisów:</b>	
a) tereny górnicze:	nie dotyczy,
b) obszary szczególnego zagrożenia powodzią:	nie dotyczy,
c) obszary osuwania się mas ziemnych:	nie dotyczy,
d) krajobrazy priorytetowe określone w audycie krajobrazowym oraz w planach zagospodarowania przestrzennego województwa:	nie dotyczy,
e) pozostałe tereny i obiekty:	nie dotyczy;
<b>8) zasady ochrony i kształtowania ład przestrzennego:</b>	
a) ustalenia kompozycyjno-estetyczne:	nie ustala się,
b) ustalenia dla tymczasowych obiektów usługowych:	zakaz budowy,

c) wolnostojące budynki gospodarcze i garażowe:	zakaz budowy,
d) zieleni:	nie ustala się,
e) nadziemne części urządzeń technicznych:	nie ustala się;
<b>9) zasady modernizacji, rozbudowy i budowy systemów komunikacji:</b>	
a) wskaźnik miejsc postojowych (m.p.):	zakaz budowy m.p.,
b) realizacja miejsc postojowych:	nie dotyczy,
c) dostępność komunikacyjna:	od ulicy S. Dubois, od terenu 2KP;
<b>10) zasady modernizacji, rozbudowy i budowy systemów infrastruktury:</b>	
a) zaopatrzenie w wodę:	- z miejskiej sieci wodociągowej, po niezbędnej jej rozbudowie, - zakaz budowy obiektów budowlanych i drzew uniemożliwiających dostęp do przebiegającej infrastruktury,
b) odprowadzenie ścieków bytowych, komunalnych i przemysłowych:	zakaz budowy obiektów budowlanych i drzew uniemożliwiających dostęp do przebiegającej infrastruktury,
c) odprowadzenie wód opadowych:	- zagospodarowanie wód opadowych i roztopowych na własnym terenie z wykorzystaniem systemów retencyjno-rozsączających, - poprzez system rozdzielczej kanalizacji deszczowej powiązany z istniejącym miejskim układem kanalizacji deszczowej lub ogólnospławnej poprzez systemy retencyjne na własnym terenie,
d) zaopatrzenie w gaz:	zakaz budowy obiektów budowlanych i sadzenia drzew uniemożliwiających dostęp do przebiegającej infrastruktury,
e) zaopatrzenie w energię cieplną:	zakaz budowy obiektów budowlanych i sadzenia drzew uniemożliwiających dostęp do przebiegającej infrastruktury,
f) zaopatrzenie w energię elektryczną:	- z istniejących i planowanych elementów systemu elektroenergetycznego: elektroenergetycznych sieci średniego napięcia 15 kV, stacji transformatorowych 15/0,4 kV, elektroenergetycznych sieci niskiego napięcia, - sytuowanie elementów sieci elektroenergetycznych pod ziemią, - dopuszcza się stosowanie odnawialnych źródeł energii, - zakaz budowy obiektów budowlanych i drzew uniemożliwiających dostęp do przebiegającej infrastruktury,
g) zapewnienie telekomunikacji:	zakaz budowy obiektów budowlanych i sadzenia drzew uniemożliwiających dostęp do przebiegającej infrastruktury,
h) gospodarka odpadami:	zgodnie z przepisami odrębnymi;
<b>11) zasady i warunki scalania i podziału nieruchomości:</b>	
zakaz podziału na działki;	
<b>12) sposób i termin tymczasowego zagospodarowania, urządzania i użytkowania terenów:</b>	
nie ustala się;	
<b>13) stawka procentowa, na podstawie której ustala się opłatę, o której mowa w art. 36 ust. 4 ustawy z dnia 27 marca 2003 r. o planowaniu i zagospodarowaniu przestrzennym:</b>	
0%;	
<b>14) szczególne warunki zagospodarowania terenów oraz ograniczenia w ich użytkowaniu:</b>	
obszar przestrzeni publicznej.	

## 13. Karta terenu nr 013

<b>1) symbol i nr terenu:</b>	<b>1KDL;</b>
<b>2) powierzchnia terenu:</b>	<b>52,56 a;</b>
<b>3) przeznaczenie terenu:</b>	
a) podstawowe:	drogi publiczne – ulice lokalne,
b) uzupełniające:	obiekty i sieci infrastruktury technicznej;
<b>4) zasady kształtowania zabudowy oraz wskaźniki zagospodarowania terenu:</b>	
a) wskaźniki wykorzystania terenu:	nie dotyczy,
b) linie zabudowy:	nie dotyczy,
c) parametry zabudowy:	nie dotyczy,
d) dachy:	nie dotyczy;

<b>5) zasady ochrony środowiska, przyrody oraz ochrony i kształtowania krajobrazu:</b>	
ochrona na podstawie przepisów odrębnych;	
<b>6) zasady ochrony dziedzictwa kulturowego i zabytków, w tym krajobrazów kulturowych, oraz dóbr kultury współczesnej:</b>	
ze względu na położenie w strefie „B” ochrony konserwatorskiej obejmującej układ urbanistyczny śródmieścia Opola obowiązują:	- dopasowanie wszelkich elementów zagospodarowania przestrzennego względem siebie, - dopasowanie elementów zagospodarowania przestrzennego pod względem kolorystyki, skali i formy do otoczenia;
<b>7) granice i sposoby zagospodarowania terenów lub obiektów podlegających ochronie, na podstawie odrębnych przepisów:</b>	
a) tereny górnicze:	nie dotyczy,
b) obszary szczególnego zagrożenia powodzią:	nie dotyczy,
c) obszary osuwania się mas ziemnych:	nie dotyczy,
d) krajobrazy priorytetowe określone w audycie krajobrazowym oraz w planach zagospodarowania przestrzennego województwa:	nie dotyczy,
e) pozostałe tereny i obiekty:	nie dotyczy;
<b>8) zasady ochrony i kształtowania ład przestrzennego:</b>	
a) ustalenia kompozycyjno-estetyczne:	nie ustala się,
b) ustalenia dla tymczasowych obiektów usługowych:	zakaz budowy,
c) wolnostojące budynki gospodarcze i garażowe:	zakaz budowy,
d) zieleni:	obustronne szpalery drzew,
e) nadziemne części urządzeń technicznych:	dostosowanie pod względem kolorystyki i formy do otaczającej zabudowy lub przysłonięcie ich zielenią ozdobną;
<b>9) zasady modernizacji, rozbudowy i budowy systemów komunikacji:</b>	
a) wskaźnik miejsc postojowych (m.p.):	w przypadku realizacji miejsc postojowych uwzględnia się miejsca przeznaczone na parkowanie pojazdów zaopatrzonych w kartę parkingową zgodnie z przepisami odrębnymi,
b) realizacja miejsc postojowych:	nie ustala się,
c) dostępność komunikacyjna:	wyznaczenie ścieżki rowerowej;
<b>10) zasady modernizacji, rozbudowy i budowy systemów infrastruktury:</b>	
a) zaopatrzenie w wodę:	- z miejskiej sieci wodociągowej, po niezbędnej jej rozbudowie, - zakaz budowy obiektów budowlanych i drzew uniemożliwiających dostęp do przebiegającej infrastruktury,
b) odprowadzenie ścieków bytowych, komunalnych i przemysłowych:	zakaz budowy obiektów budowlanych i drzew uniemożliwiających dostęp do przebiegającej infrastruktury,
c) odprowadzenie wód opadowych:	- zagospodarowanie wód opadowych i roztopowych na własnym terenie z wykorzystaniem systemów retencyjno-rozsączających, - poprzez system rozdzielczej kanalizacji deszczowej powiązany z istniejącym miejskim układem kanalizacji deszczowej lub ogólnospławnej poprzez systemy retencyjne na własnym terenie,
d) zaopatrzenie w gaz:	zakaz budowy obiektów budowlanych i sadzenia drzew uniemożliwiających dostęp do przebiegającej infrastruktury,
e) zaopatrzenie w energię cieplną:	zakaz budowy obiektów budowlanych i sadzenia drzew uniemożliwiających dostęp do przebiegającej infrastruktury,
f) zaopatrzenie w energię elektryczną:	- z istniejących i planowanych elementów systemu elektroenergetycznego: elektroenergetycznych sieci średniego napięcia 15 kV, stacji transformatorowych 15/0,4 kV, elektroenergetycznych sieci niskiego napięcia, - sytuowanie elementów sieci elektroenergetycznych pod ziemią, - dopuszcza się stosowanie odnawialnych źródeł energii,

	- zakaz budowy obiektów budowlanych i drzew uniemożliwiających dostęp do przebiegającej infrastruktury,
g) zapewnienie telekomunikacji:	zakaz budowy obiektów budowlanych i sadzenia drzew uniemożliwiających dostęp do przebiegającej infrastruktury,
h) gospodarka odpadami:	zgodnie z przepisami odrębnymi;
<b>11) zasady i warunki scalania i podziału nieruchomości:</b>	
zakaz podziału na działki;	
<b>12) sposób i termin tymczasowego zagospodarowania, urządzania i użytkowania terenów:</b>	
nie ustala się;	
<b>13) stawka procentowa, na podstawie której ustala się opłatę, o której mowa w art. 36 ust. 4 ustawy z dnia 27 marca 2003 r. o planowaniu i zagospodarowaniu przestrzennym:</b>	
0%;	
<b>14) szczególne warunki zagospodarowania terenów oraz ograniczenia w ich użytkowaniu:</b>	
obszar przestrzeni publicznej.	

## 14. Karta terenu nr 014

<b>1) symbol i nr terenu:</b>	<b>1KDX;</b>
<b>2) powierzchnia terenu:</b>	<b>8,13 a;</b>
<b>3) przeznaczenie terenu:</b>	
a) podstawowe:	tereny dróg publicznych –ciągi pieszo-jezdne,
b) uzupełniające:	obiekty i sieci infrastruktury technicznej;
<b>4) zasady kształtowania zabudowy oraz wskaźniki zagospodarowania terenu:</b>	
a) wskaźniki wykorzystania terenu:	nie dotyczy,
b) linie zabudowy:	nie dotyczy,
c) parametry zabudowy:	nie dotyczy,
d) dachy:	nie dotyczy;
<b>5) zasady ochrony środowiska, przyrody oraz ochrony i kształtowania krajobrazu:</b>	
ochrona na podstawie przepisów odrębnych;	
<b>6) zasady ochrony dziedzictwa kulturowego i zabytków, w tym krajobrazów kulturowych, oraz dóbr kultury współczesnej:</b>	
ze względu na położenie w strefie „B” ochrony konserwatorskiej obejmującej układ urbanistyczny śródmieścia Opola obowiązuje:	- dopasowanie wszelkich elementów zagospodarowania przestrzennego względem siebie, - dopasowanie elementów zagospodarowania przestrzennego pod względem kolorystyki, skali i formy do otoczenia;
<b>7) granice i sposoby zagospodarowania terenów lub obiektów podlegających ochronie, na podstawie odrębnych przepisów:</b>	
a) tereny górnicze:	nie dotyczy,
b) obszary szczególnego zagrożenia powodzią:	nie dotyczy,
c) obszary osuwania się mas ziemnych:	nie dotyczy,
d) krajobrazy priorytetowe określone w audycie krajobrazowym oraz w planach zagospodarowania przestrzennego województwa:	nie dotyczy,
e) pozostałe tereny i obiekty:	nie dotyczy;
<b>8) zasady ochrony i kształtowania ładu przestrzennego:</b>	
a) ustalenia kompozycyjno-estetyczne:	nie ustala się,
b) ustalenia dla tymczasowych obiektów usługowych:	zakaz budowy,
c) wolnostojące budynki gospodarcze i garażowe:	zakaz budowy,
d) zieleni:	dopuszcza się zieleni,
e) nadziemne części urządzeń technicznych:	dostosowanie pod względem kolorystyki i formy do otaczającej zabudowy lub przysłonięcie ich zielenią ozdobną;

<b>9) zasady modernizacji, rozbudowy i budowy systemów komunikacji:</b>	
a) wskaźnik miejsc postojowych (m.p.):	w przypadku realizacji miejsc postojowych uwzględnia się miejsca przeznaczone na parkowanie pojazdów zaopatrzonych w kartę parkingową zgodnie z przepisami odrębnymi,
b) realizacja miejsc postojowych:	nie ustala się,
c) dostępność komunikacyjna:	nie ustala się;
<b>10) zasady modernizacji, rozbudowy i budowy systemów infrastruktury:</b>	
a) zaopatrzenie w wodę:	- z miejskiej sieci wodociągowej, po niezbędnej jej rozbudowie, - zakaz budowy obiektów budowlanych i drzew uniemożliwiających dostęp do przebiegającej infrastruktury,
b) odprowadzenie ścieków bytowych, komunalnych i przemysłowych:	zakaz budowy obiektów budowlanych i drzew uniemożliwiających dostęp do przebiegającej infrastruktury,
c) odprowadzenie wód opadowych:	- zagospodarowanie wód opadowych i roztopowych na własnym terenie z wykorzystaniem systemów retencyjno-rozsączających, - poprzez system rozdzielczej kanalizacji deszczowej powiązany z istniejącym miejskim układem kanalizacji deszczowej lub ogólnospławnej poprzez systemy retencyjne na własnym terenie,
d) zaopatrzenie w gaz:	zakaz budowy obiektów budowlanych i sadzenia drzew uniemożliwiających dostęp do przebiegającej infrastruktury,
e) zaopatrzenie w energię ciepłą:	zakaz budowy obiektów budowlanych i sadzenia drzew uniemożliwiających dostęp do przebiegającej infrastruktury,
f) zaopatrzenie w energię elektryczną:	- z istniejących i planowanych elementów systemu elektroenergetycznego: elektroenergetycznych sieci średniego napięcia 15 kV, stacji transformatorowych 15/0,4 kV, elektroenergetycznych sieci niskiego napięcia, - sytuowanie elementów sieci elektroenergetycznych pod ziemią, - dopuszcza się stosowanie odnawialnych źródeł energii, - zakaz budowy obiektów budowlanych i drzew uniemożliwiających dostęp do przebiegającej infrastruktury,
g) zapewnienie telekomunikacji:	zakaz budowy obiektów budowlanych i sadzenia drzew uniemożliwiających dostęp do przebiegającej infrastruktury,
h) gospodarka odpadami:	zgodnie z przepisami odrębnymi;
<b>11) zasady i warunki scalania i podziału nieruchomości:</b>	
zakaz podziału na działki;	
<b>12) sposób i termin tymczasowego zagospodarowania, urządzania i użytkowania terenów:</b>	
nie ustala się;	
<b>13) stawka procentowa, na podstawie której ustala się opłatę, o której mowa w art. 36 ust. 4 ustawy z dnia 27 marca 2003 r. o planowaniu i zagospodarowaniu przestrzennym:</b>	
0%;	
<b>14) szczególne warunki zagospodarowania terenów oraz ograniczenia w ich użytkowaniu:</b>	
obszar przestrzeni publicznej.	

15. Karta terenu nr 015

<b>1) symbol i nr terenu:</b>	<b>1KP;</b>
<b>2) powierzchnia terenu:</b>	<b>2,01 a;</b>
<b>3) przeznaczenie terenu:</b>	
a) podstawowe:	publiczne ciągi piesze,
b) uzupełniające:	obiekty i sieci infrastruktury technicznej;
<b>4) zasady kształtowania zabudowy oraz wskaźniki zagospodarowania terenu:</b>	
a) wskaźniki wykorzystania terenu:	nie dotyczy,
b) linie zabudowy:	nie dotyczy,
c) parametry zabudowy:	nie dotyczy,
d) dachy:	nie dotyczy;
<b>5) zasady ochrony środowiska, przyrody oraz ochrony i kształtowania krajobrazu:</b>	
ochrona na podstawie przepisów odrębnych;	

<b>6) zasady ochrony dziedzictwa kulturowego i zabytków, w tym krajobrazów kulturowych, oraz dóbr kultury współczesnej:</b>	
ze względu na położenie w strefie „B” ochrony konserwatorskiej obejmującej układ urbanistyczny śródmieścia Opola obowiązuje:	- dopasowanie wszelkich elementów zagospodarowania przestrzennego względem siebie, - dopasowanie elementów zagospodarowania przestrzennego pod względem kolorystyki, skali i formy do otoczenia;
<b>7) granice i sposoby zagospodarowania terenów lub obiektów podlegających ochronie, na podstawie odrębnych przepisów:</b>	
a) tereny górnicze:	nie dotyczy,
b) obszary szczególnego zagrożenia powodzią:	nie dotyczy,
c) obszary osuwania się mas ziemnych:	nie dotyczy,
d) krajobrazy priorytetowe określone w audycie krajobrazowym oraz w planach zagospodarowania przestrzennego województwa:	nie dotyczy,
e) pozostałe tereny i obiekty:	nie dotyczy;
<b>8) zasady ochrony i kształtowania ład przestrzennego:</b>	
a) ustalenia kompozycyjno-estetyczne:	nie ustala się,
b) ustalenia dla tymczasowych obiektów usługowych:	zakaz budowy,
c) wolnostojące budynki gospodarcze i garażowe:	zakaz budowy,
d) zieleni:	nie ustala się,
e) nadziemne części urządzeń technicznych:	nie ustala się;
<b>9) zasady modernizacji, rozbudowy i budowy systemów komunikacji:</b>	
a) wskaźnik miejsc postojowych (m.p.):	nie ustala się,
b) realizacja miejsc postojowych:	zakaz budowy,
c) dostępność komunikacyjna:	od terenu 1KDL;
<b>10) zasady modernizacji, rozbudowy i budowy systemów infrastruktury:</b>	
a) zaopatrzenie w wodę:	- z miejskiej sieci wodociągowej, po niezbędnej jej rozbudowie, - zakaz budowy obiektów budowlanych i drzew uniemożliwiających dostęp do przebiegającej infrastruktury,
b) odprowadzenie ścieków bytowych, komunalnych i przemysłowych:	zakaz budowy obiektów budowlanych i drzew uniemożliwiających dostęp do przebiegającej infrastruktury,
c) odprowadzenie wód opadowych:	- zagospodarowanie wód opadowych i roztopowych na własnym terenie z wykorzystaniem systemów retencyjno-rozsączających, - poprzez system rozdzielczej kanalizacji deszczowej powiązany z istniejącym miejskim układem kanalizacji deszczowej lub ogólnospławnej poprzez systemy retencyjne na własnym terenie,
d) zaopatrzenie w gaz:	zakaz budowy obiektów budowlanych i sadzenia drzew uniemożliwiających dostęp do przebiegającej infrastruktury,
e) zaopatrzenie w energię cieplną:	zakaz budowy obiektów budowlanych i sadzenia drzew uniemożliwiających dostęp do przebiegającej infrastruktury,
f) zaopatrzenie w energię elektryczną:	- z istniejących i planowanych elementów systemu elektroenergetycznego: elektroenergetycznych sieci średniego napięcia 15 kV, stacji transformatorowych 15/0,4 kV, elektroenergetycznych sieci niskiego napięcia, - sytuowanie elementów sieci elektroenergetycznych pod ziemią, - dopuszcza się stosowanie odnawialnych źródeł energii, - zakaz budowy obiektów budowlanych i drzew uniemożliwiających dostęp do przebiegającej infrastruktury,
g) zapewnienie telekomunikacji:	zakaz budowy obiektów budowlanych i sadzenia drzew uniemożliwiających dostęp do przebiegającej infrastruktury,
h) gospodarka odpadami:	zgodnie z przepisami odrębnymi;



<b>11) zasady i warunki scalania i podziału nieruchomości:</b>
zakaz podziału na działki;
<b>12) sposób i termin tymczasowego zagospodarowania, urządzenia i użytkowania terenów:</b>
nie ustala się;
<b>13) stawka procentowa, na podstawie której ustala się opłatę, o której mowa w art. 36 ust. 4 ustawy z dnia 27 marca 2003 r. o planowaniu i zagospodarowaniu przestrzennym:</b>
0%;
<b>14) szczególne warunki zagospodarowania terenów oraz ograniczenia w ich użytkowaniu:</b>
obszar przestrzeni publicznej.

## 16. Karta terenu nr 016

<b>1) symbol i nr terenu:</b>	<b>2KP;</b>
<b>2) powierzchnia terenu:</b>	<b>6,39 a;</b>
<b>3) przeznaczenie terenu:</b>	
a) podstawowe:	publiczne ciągi piesze,
b) uzupełniające:	obiekty i sieci infrastruktury technicznej;
<b>4) zasady kształtowania zabudowy oraz wskaźniki zagospodarowania terenu:</b>	
a) wskaźniki wykorzystania terenu:	nie dotyczy,
b) linie zabudowy:	nie dotyczy,
c) parametry zabudowy:	nie dotyczy,
d) dachy:	nie dotyczy;
<b>5) zasady ochrony środowiska, przyrody oraz ochrony i kształtowania krajobrazu:</b>	
ochrona na podstawie przepisów odrębnych;	
<b>6) zasady ochrony dziedzictwa kulturowego i zabytków, w tym krajobrazów kulturowych, oraz dóbr kultury współczesnej:</b>	
ze względu na położenie w strefie „B” ochrony konserwatorskiej obejmującej układ urbanistyczny śródmieścia Opola obowiązuje:	- dopasowanie wszelkich elementów zagospodarowania przestrzennego względem siebie, - dopasowanie elementów zagospodarowania przestrzennego pod względem kolorystyki, skali i formy do otoczenia;
<b>7) granice i sposoby zagospodarowania terenów lub obiektów podlegających ochronie, na podstawie odrębnych przepisów:</b>	
a) tereny górnicze:	nie dotyczy,
b) obszary szczególnego zagrożenia powodzią:	nie dotyczy,
c) obszary osuwania się mas ziemnych:	nie dotyczy,
d) krajobrazy priorytetowe określone w audycie krajobrazowym oraz w planach zagospodarowania przestrzennego województwa:	nie dotyczy,
e) pozostałe tereny i obiekty:	nie dotyczy;
<b>8) zasady ochrony i kształtowania ładu przestrzennego:</b>	
a) ustalenia kompozycyjno-estetyczne:	nie ustala się,
b) ustalenia dla tymczasowych obiektów usługowych:	zakaz budowy,
c) wolnostojące budynki gospodarcze i garażowe:	zakaz budowy,
d) zieleń:	zachowanie istniejących drzew,
e) nadziemne części urządzeń technicznych:	nie ustala się;
<b>9) zasady modernizacji, rozbudowy i budowy systemów komunikacji:</b>	
a) wskaźnik miejsc postojowych (m.p.):	nie ustala się,
b) realizacja miejsc postojowych:	zakaz budowy,
c) dostępność komunikacyjna:	od ulicy S. Dubois, od terenu 1KDX;
<b>10) zasady modernizacji, rozbudowy i budowy systemów infrastruktury:</b>	
a) zaopatrzenie w wodę:	- z miejskiej sieci wodociągowej, po niezbędnej jej rozbudowie, - zakaz budowy obiektów budowlanych i drzew uniemożliwiających dostęp do przebiegającej infrastruktury,

b) odprowadzenie ścieków bytowych, komunalnych i przemysłowych:	zakaz budowy obiektów budowlanych i drzew uniemożliwiających dostęp do przebiegającej infrastruktury,
c) odprowadzenie wód opadowych:	- zagospodarowanie wód opadowych i roztopowych na własnym terenie z wykorzystaniem systemów retencyjno-rozsączających, - poprzez system rozdzielczej kanalizacji deszczowej powiązany z istniejącym miejskim układem kanalizacji deszczowej lub ogólnospławnej poprzez systemy retencyjne na własnym terenie,
d) zaopatrzenie w gaz:	zakaz budowy obiektów budowlanych i sadzenia drzew uniemożliwiających dostęp do przebiegającej infrastruktury,
e) zaopatrzenie w energię ciepłą:	zakaz budowy obiektów budowlanych i sadzenia drzew uniemożliwiających dostęp do przebiegającej infrastruktury,
f) zaopatrzenie w energię elektryczną:	- z istniejących i planowanych elementów systemu elektroenergetycznego: elektroenergetycznych sieci średniego napięcia 15 kV, stacji transformatorowych 15/0,4 kV, elektroenergetycznych sieci niskiego napięcia, - sytuowanie elementów sieci elektroenergetycznych pod ziemią, - dopuszcza się stosowanie odnawialnych źródeł energii, - zakaz budowy obiektów budowlanych i drzew uniemożliwiających dostęp do przebiegającej infrastruktury,
g) zapewnienie telekomunikacji:	zakaz budowy obiektów budowlanych i sadzenia drzew uniemożliwiających dostęp do przebiegającej infrastruktury,
h) gospodarka odpadami:	zgodnie z przepisami odrębnymi;
<b>11) zasady i warunki scalania i podziału nieruchomości:</b>	
zakaz podziału na działki;	
<b>12) sposób i termin tymczasowego zagospodarowania, urządzania i użytkowania terenów:</b>	
nie ustala się;	
<b>13) stawka procentowa, na podstawie której ustala się opłatę, o której mowa w art. 36 ust. 4 ustawy z dnia 27 marca 2003 r. o planowaniu i zagospodarowaniu przestrzennym:</b>	
0%;	
<b>14) szczególne warunki zagospodarowania terenów oraz ograniczenia w ich użytkowaniu:</b>	
obszar przestrzeni publicznej.	

## 17. Karta terenu nr 017

<b>1) symbol i nr terenu:</b>	<b>3KP;</b>
<b>2) powierzchnia terenu:</b>	<b>27,85 a;</b>
<b>3) przeznaczenie terenu:</b>	
a) podstawowe:	publiczne ciągi piesze,
b) uzupełniające:	obiekty i sieci infrastruktury technicznej;
<b>4) zasady kształtowania zabudowy oraz wskaźniki zagospodarowania terenu:</b>	
a) wskaźniki wykorzystania terenu:	nie dotyczy,
b) linie zabudowy:	nie dotyczy,
c) parametry zabudowy:	nie dotyczy,
d) dachy:	nie dotyczy;
<b>5) zasady ochrony środowiska, przyrody oraz ochrony i kształtowania krajobrazu:</b>	
ochrona na podstawie przepisów odrębnych;	
<b>6) zasady ochrony dziedzictwa kulturowego i zabytków, w tym krajobrazów kulturowych, oraz dóbr kultury współczesnej:</b>	
ze względu na położenie w strefie „B” ochrony konserwatorskiej obejmującej układ urbanistyczny śródmieścia Opola obowiązują:	- dopasowanie wszelkich elementów zagospodarowania przestrzennego względem siebie, - dopasowanie elementów zagospodarowania przestrzennego pod względem kolorystyki, skali i formy do otoczenia;
<b>7) granice i sposoby zagospodarowania terenów lub obiektów podlegających ochronie, na podstawie odrębnych przepisów:</b>	
a) tereny górnicze:	nie dotyczy,
b) obszary szczególnego zagrożenia powodzią:	nie dotyczy,

c) obszary osuwania się mas ziemnych:	nie dotyczy,
d) krajobrazy priorytetowe określone w audycie krajobrazowym oraz w planach zagospodarowania przestrzennego województwa:	nie dotyczy,
e) pozostałe tereny i obiekty:	nie dotyczy;
<b>8) zasady ochrony i kształtowania ład przestrzennego:</b>	
a) ustalenia kompozycyjno-estetyczne:	nie ustala się,
b) ustalenia dla tymczasowych obiektów usługowych:	zakaz budowy,
c) wolnostojące budynki gospodarcze i garażowe:	zakaz budowy,
d) zieleni:	szpalery drzew zgodnie z rysunkiem planu,
e) nadziemne części urządzeń technicznych:	nie ustala się;
<b>9) zasady modernizacji, rozbudowy i budowy systemów komunikacji:</b>	
a) wskaźnik miejsc postojowych (m.p.):	nie ustala się,
b) realizacja miejsc postojowych:	dopuszcza się budowę,
c) dostępność komunikacyjna:	od ulicy S. Dubois, Katowickiej;
<b>10) zasady modernizacji, rozbudowy i budowy systemów infrastruktury:</b>	
a) zaopatrzenie w wodę:	- z miejskiej sieci wodociągowej, po niezbędnej jej rozbudowie, - zakaz budowy obiektów budowlanych i drzew uniemożliwiających dostęp do przebiegającej infrastruktury,
b) odprowadzenie ścieków bytowych, komunalnych i przemysłowych:	zakaz budowy obiektów budowlanych i drzew uniemożliwiających dostęp do przebiegającej infrastruktury,
c) odprowadzenie wód opadowych:	- zagospodarowanie wód opadowych i roztopowych na własnym terenie z wykorzystaniem systemów retencyjno-rozsączających, - poprzez system rozdzielczej kanalizacji deszczowej powiązany z istniejącym miejskim układem kanalizacji deszczowej lub ogólnospławnej poprzez systemy retencyjne na własnym terenie,
d) zaopatrzenie w gaz:	zakaz budowy obiektów budowlanych i sadzenia drzew uniemożliwiających dostęp do przebiegającej infrastruktury,
e) zaopatrzenie w energię cieplną:	zakaz budowy obiektów budowlanych i sadzenia drzew uniemożliwiających dostęp do przebiegającej infrastruktury,
f) zaopatrzenie w energię elektryczną:	- z istniejących i planowanych elementów systemu elektroenergetycznego: elektroenergetycznych sieci średniego napięcia 15 kV, stacji transformatorowych 15/0,4 kV, elektroenergetycznych sieci niskiego napięcia, - sytuowanie elementów sieci elektroenergetycznych pod ziemią, - dopuszcza się stosowanie odnawialnych źródeł energii, - zakaz budowy obiektów budowlanych i drzew uniemożliwiających dostęp do przebiegającej infrastruktury,
g) zapewnienie telekomunikacji:	zakaz budowy obiektów budowlanych i sadzenia drzew uniemożliwiających dostęp do przebiegającej infrastruktury,
h) gospodarka odpadami:	zgodnie z przepisami odrębnymi;
<b>11) zasady i warunki scalania i podziału nieruchomości:</b>	
zakaz podziału na działki;	
<b>12) sposób i termin tymczasowego zagospodarowania, urządzania i użytkowania terenów:</b>	
nie ustala się;	
<b>13) stawka procentowa, na podstawie której ustala się opłatę, o której mowa w art. 36 ust. 4 ustawy z dnia 27 marca 2003 r. o planowaniu i zagospodarowaniu przestrzennym:</b>	
0%;	
<b>14) szczególne warunki zagospodarowania terenów oraz ograniczenia w ich użytkowaniu:</b>	
a) obszar przestrzeni publicznej,	
b) publiczny ciąg pieszy stanowiący dojście i dojazd do budynków na terenach 2MW/U, 5MW/U, 1U, 2U, 1US umożliwiającą dostęp do dróg publicznych zgodnie z przepisami odrębnymi.	

**Rozdział 3**  
**Przepisy końcowe**

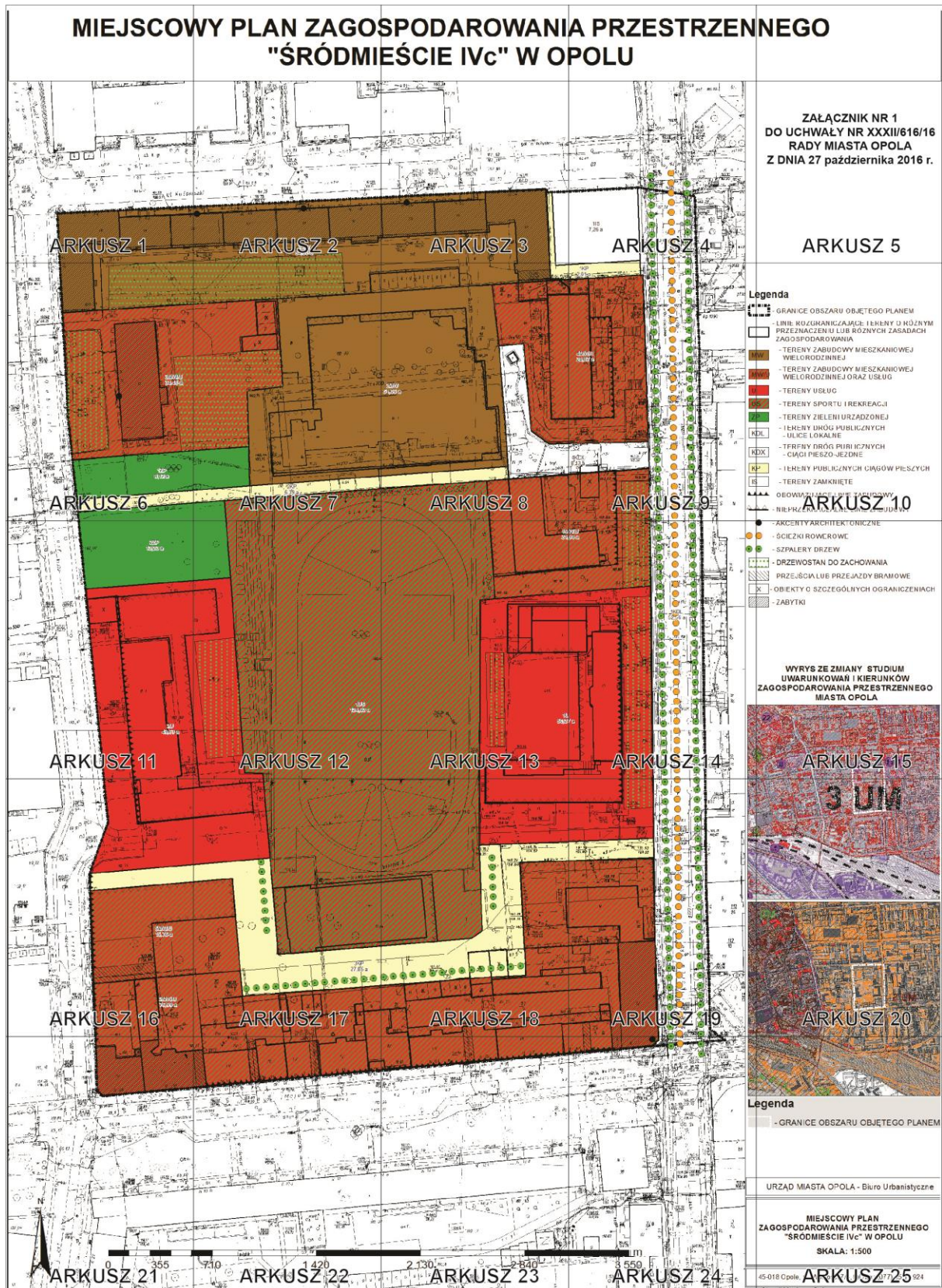
§ 6. Wykonanie uchwały powierza się Prezydentowi Miasta Opola.

§ 7. Uchwała wchodzi w życie po upływie czternastu dni od dnia ogłoszenia w Dzienniku Urzędowym Województwa Opolskiego.

Wiceprzewodnicząca Rady

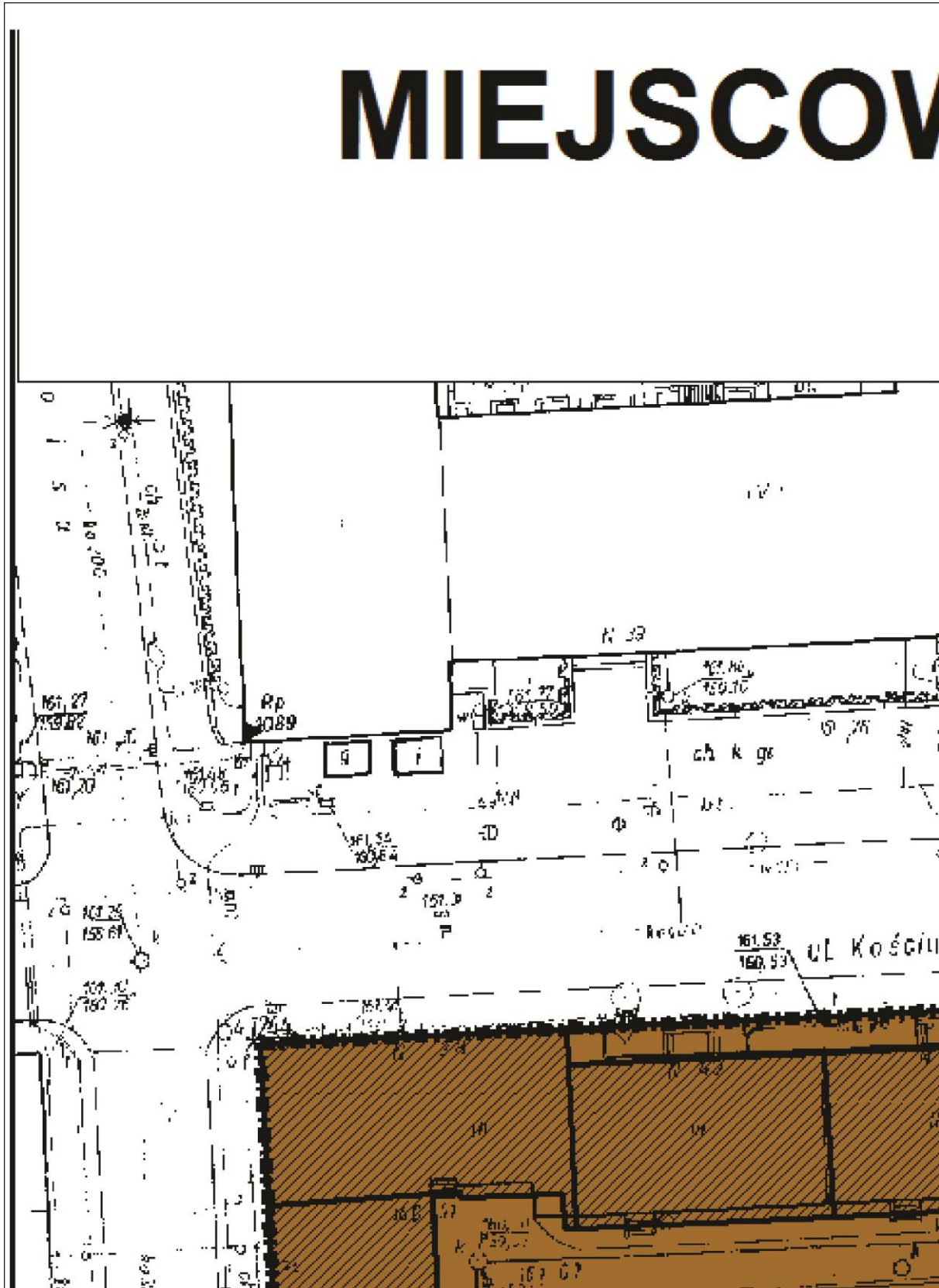
*Małgorzata Wilkos*

Załącznik nr 1  
do Uchwały nr XXXII/616/16  
Rady Miasta Opola  
z dnia 27 października 2016 r.



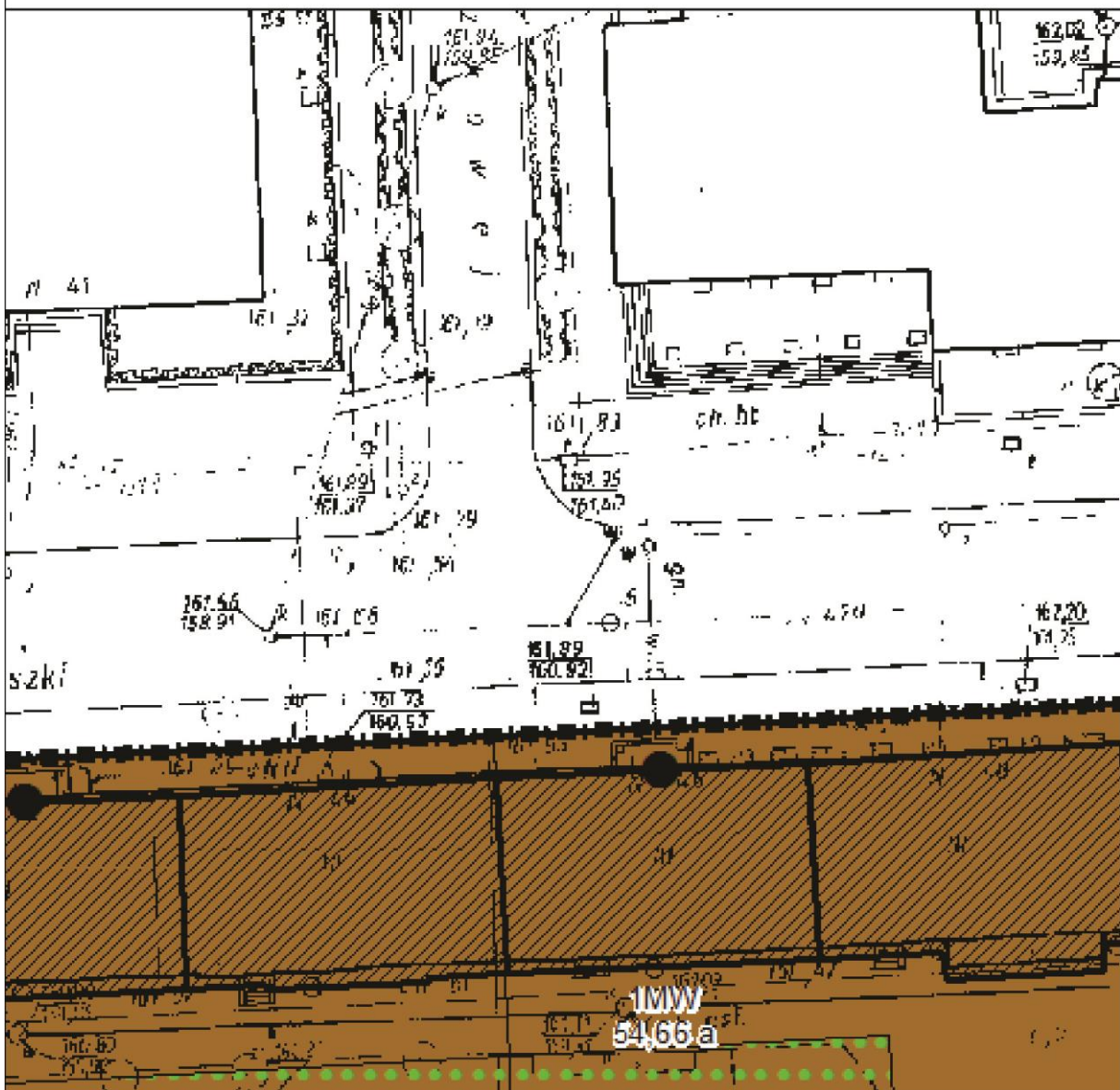
ARKUSZ 1

# MIEJSCOV



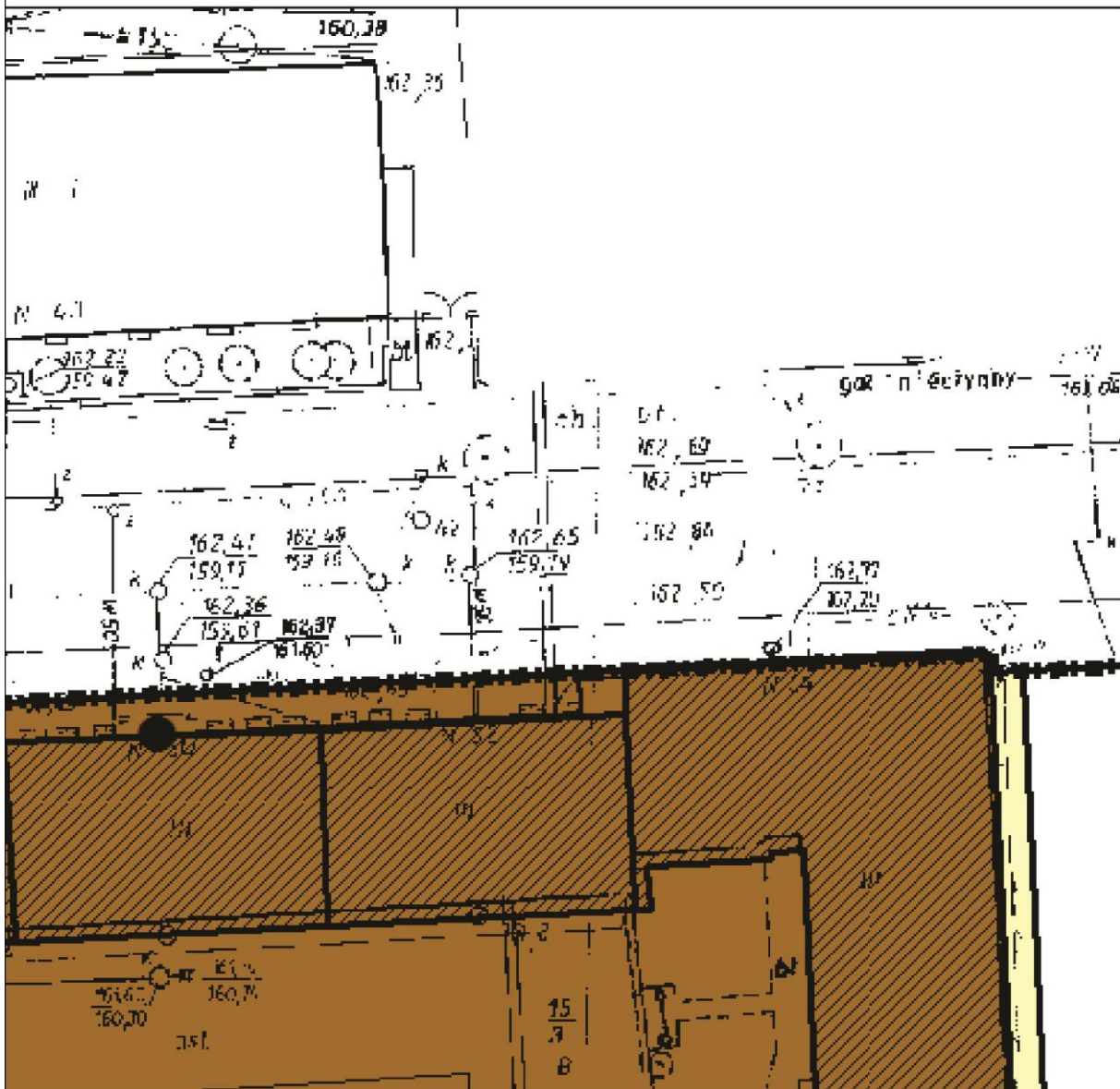
ARKUSZ 2

# WY PLAN ZAGOS "ŚRÓDMI



ARKUSZ 3

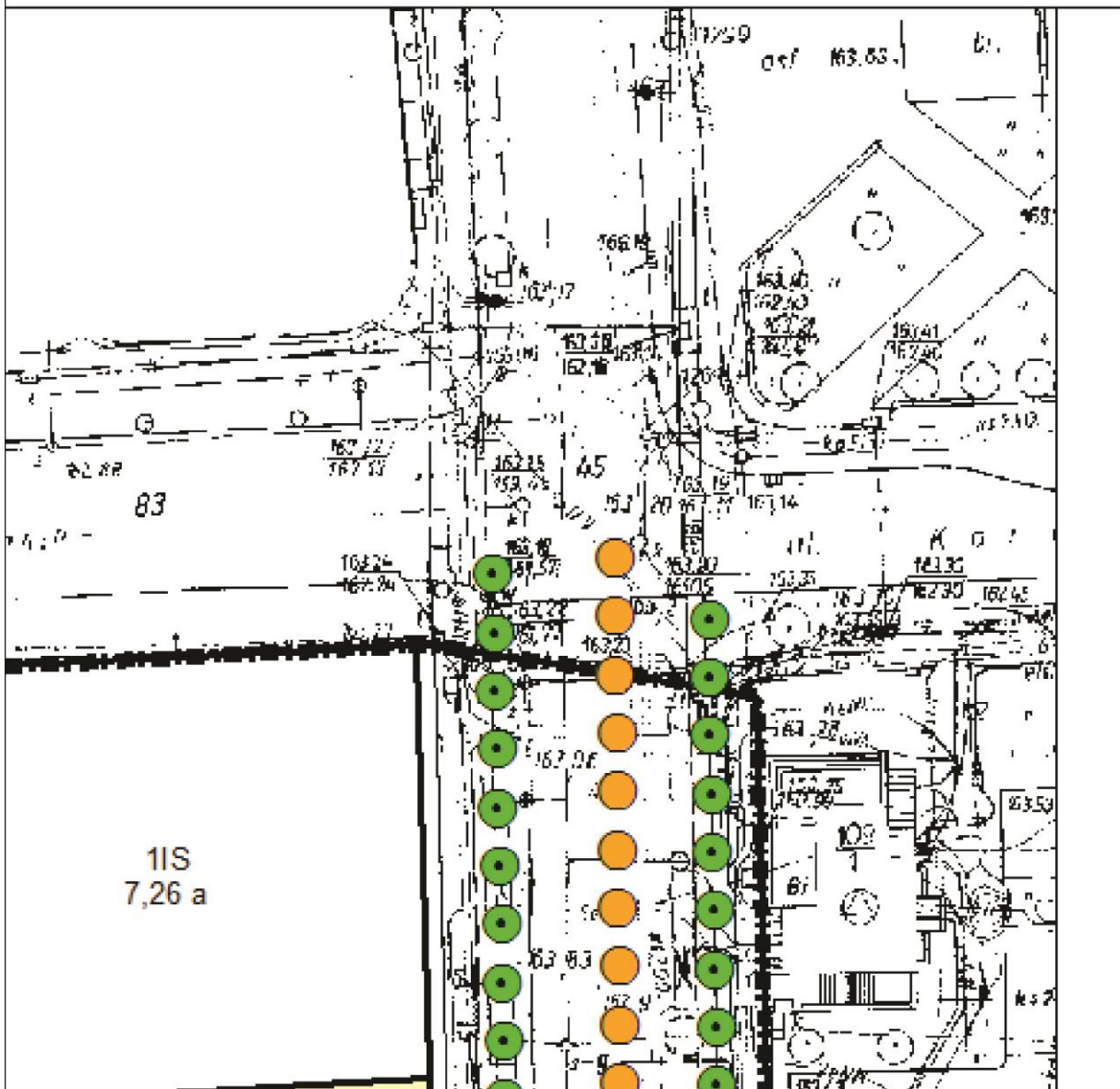
# SPODAROWANIE EŚCIE IVc" W O





ARKUSZ 4

# A PRZESTRZEN POLU



**ARKUSZ 5**

**NEGO**

**ZAŁĄCZNIK NR 1  
DO UCHWAŁY NR XXXII/616/16  
RADY MIASTA OPOŁA  
Z DNIA 27 października 2016 r.**

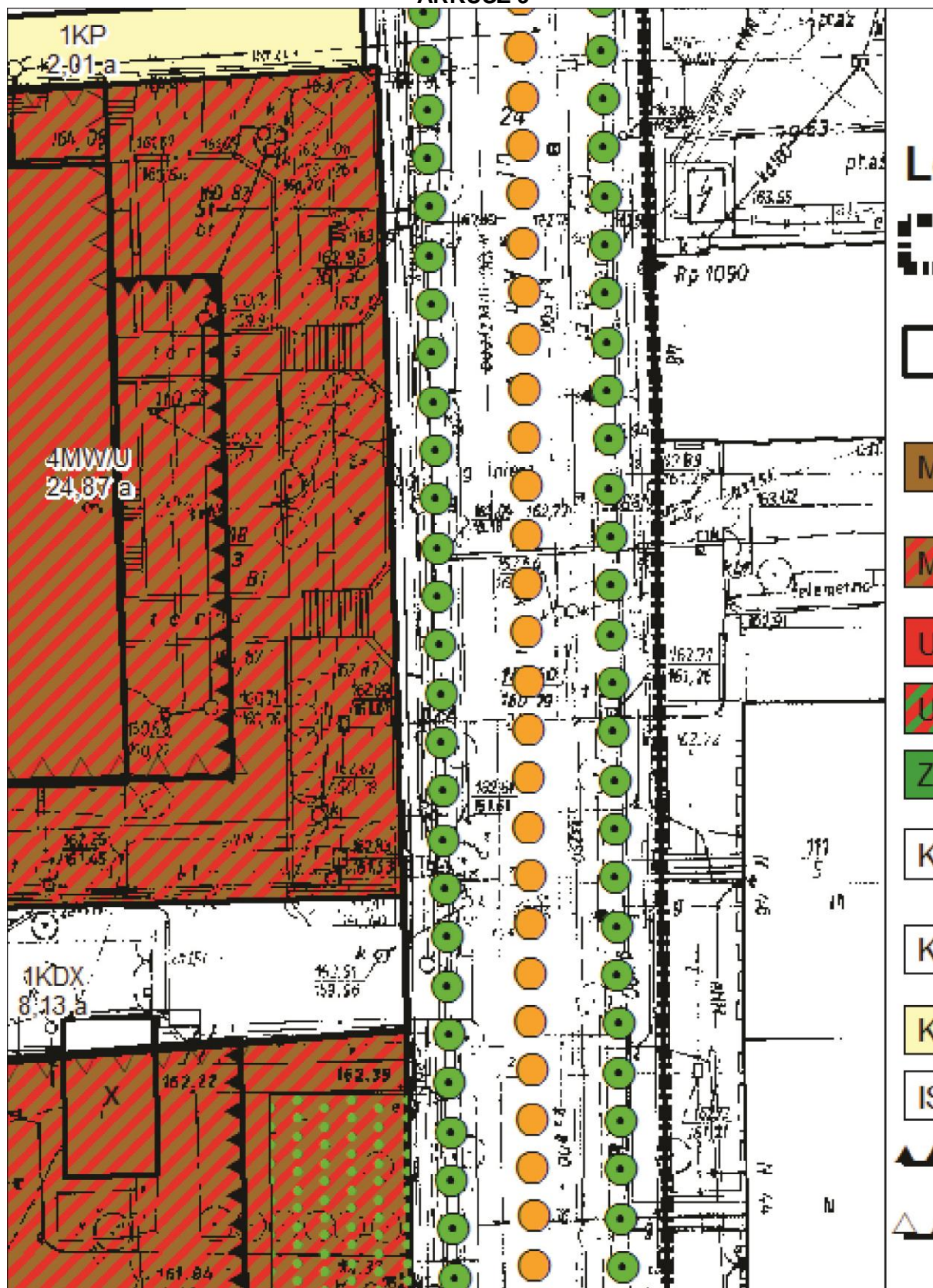


ARKUSZ 7
















ARKUSZ 9



## ARKUSZ 10

**Legenda**

-  - GRANICE OBSZARU OBJĘTEGO PLANEM
-  - LINIE ROZGRANICZAJĄCE TERENY O RÓŻNYM PRZEZNACZENIU LUB RÓŻNYCH ZASADACH ZAGOSPODAROWANIA
-  - TERENY ZABUDOWY MIESZKANIOWEJ WIELORODZINNEJ
-  - TERENY ZABUDOWY MIESZKANIOWEJ WIELORODZINNEJ ORAZ USŁUG
-  - TERENY USŁUG
-  - TERENY SPORTU I REKREACJI
-  - TERENY ZIELENI URZĄDZONEJ
-  - TERENY DRÓG PUBLICZNYCH  
- ULICE LOKALNE
-  - TERENY DRÓG PUBLICZNYCH  
- CIĄGI PIESZO-JEZDNE
-  - TERENY PUBLICZNYCH CIĄGÓW PIESZYCH
-  - TERENY ZAMKNIĘTE
-  - OBOWIĄZUJĄCE LINIE ZABUDOWY
-  - NIEPRZEKRACZALNE LINIE ZABUDOWY

ARKUSZ 11





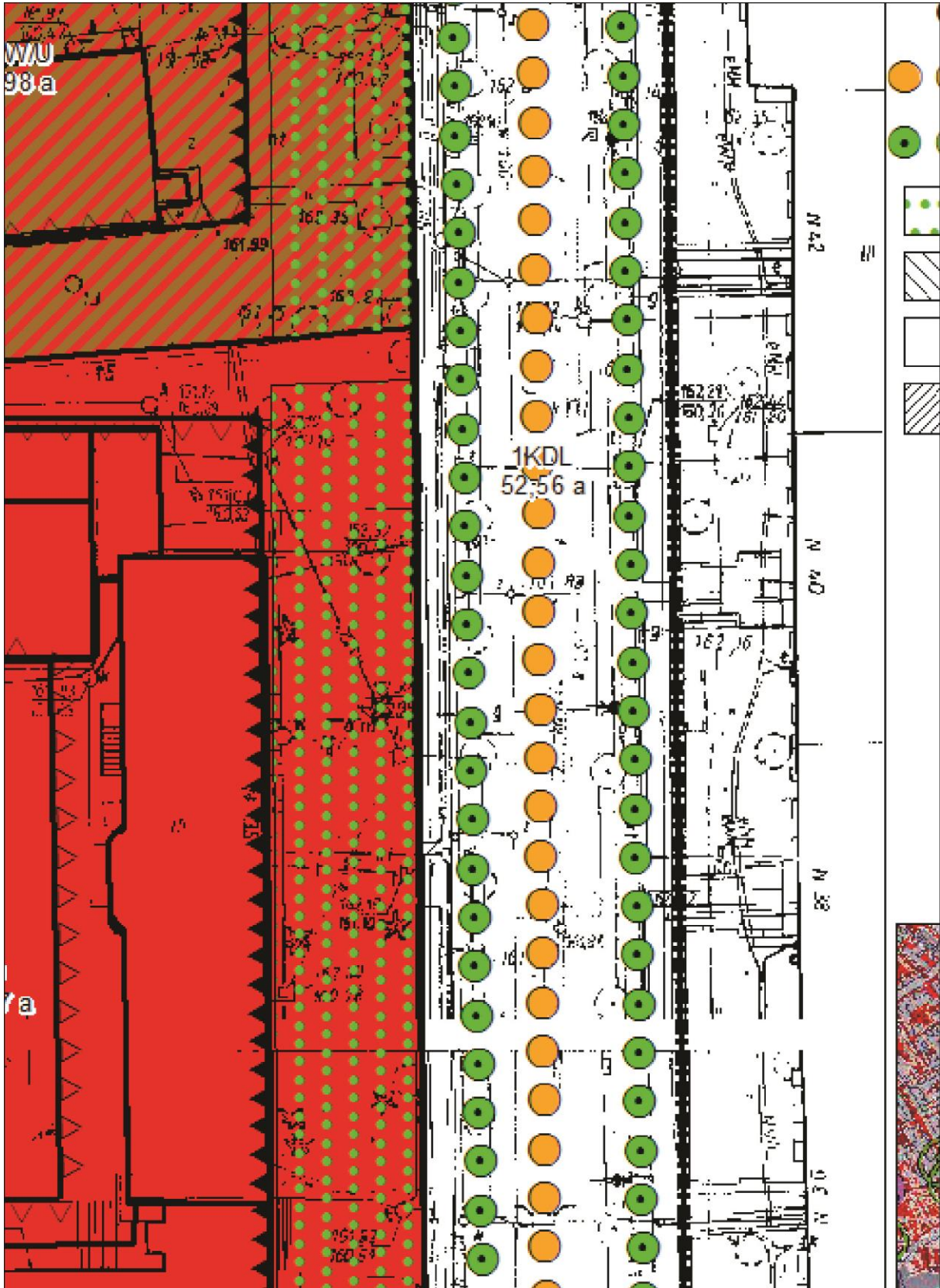
**ARKUSZ 12**










**ARKUSZ 13**



ARKUSZ 14



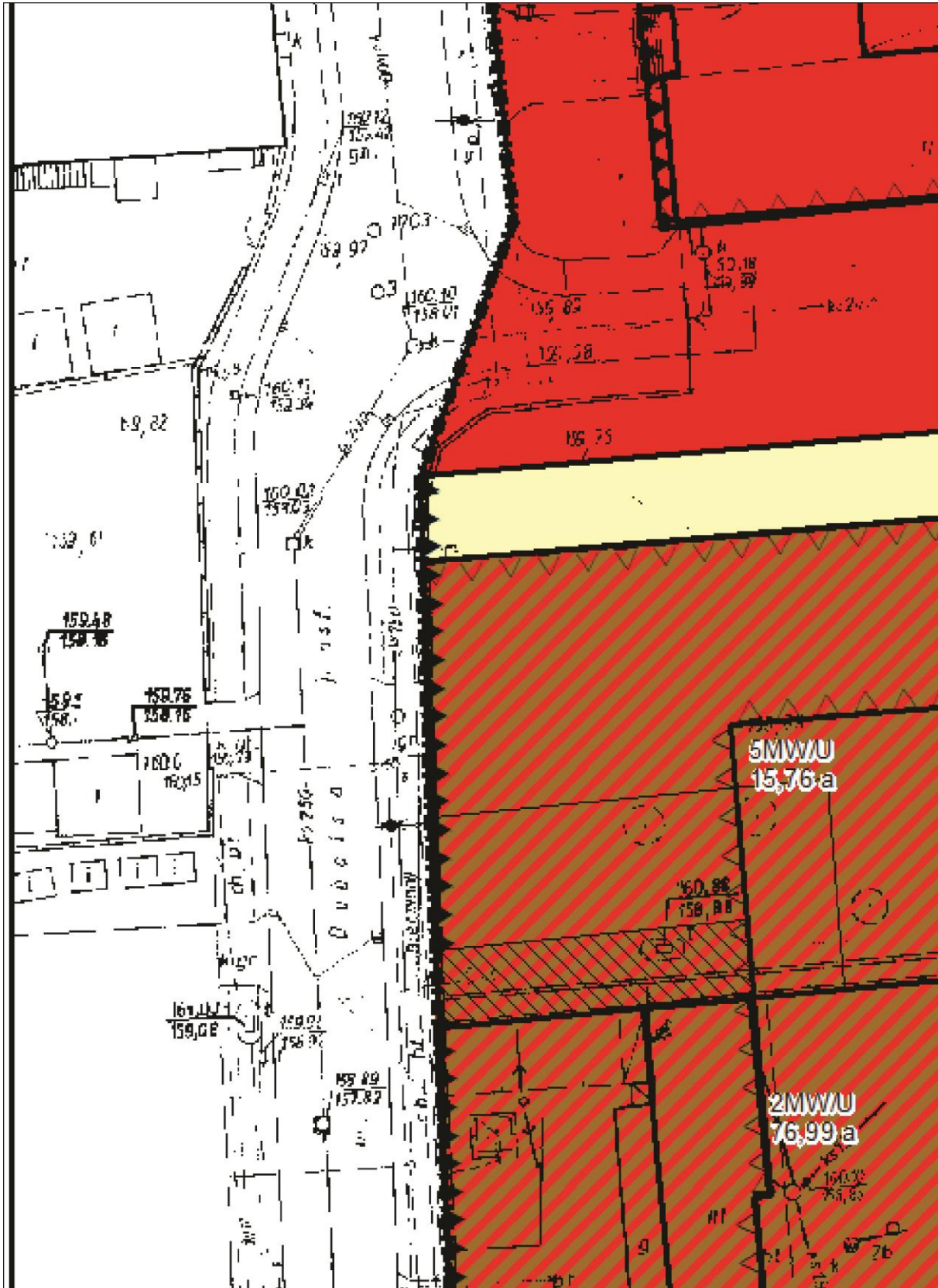
## ARKUSZ 15

-  - AKCENTY ARCHITEKTONICZNE
-  - ŚCIEŻKI ROWEROWE
-  - SZPALERY DRZEW
-  - DRZEWOSTAN DO ZACHOWANIA
-  - PRZEJŚCIA LUB PRZEJAZDY BRAMOWE
-  - OBIEKTY O SZCZEGÓLNYCH OGRANICZENIACH
-  - ZABYTKI

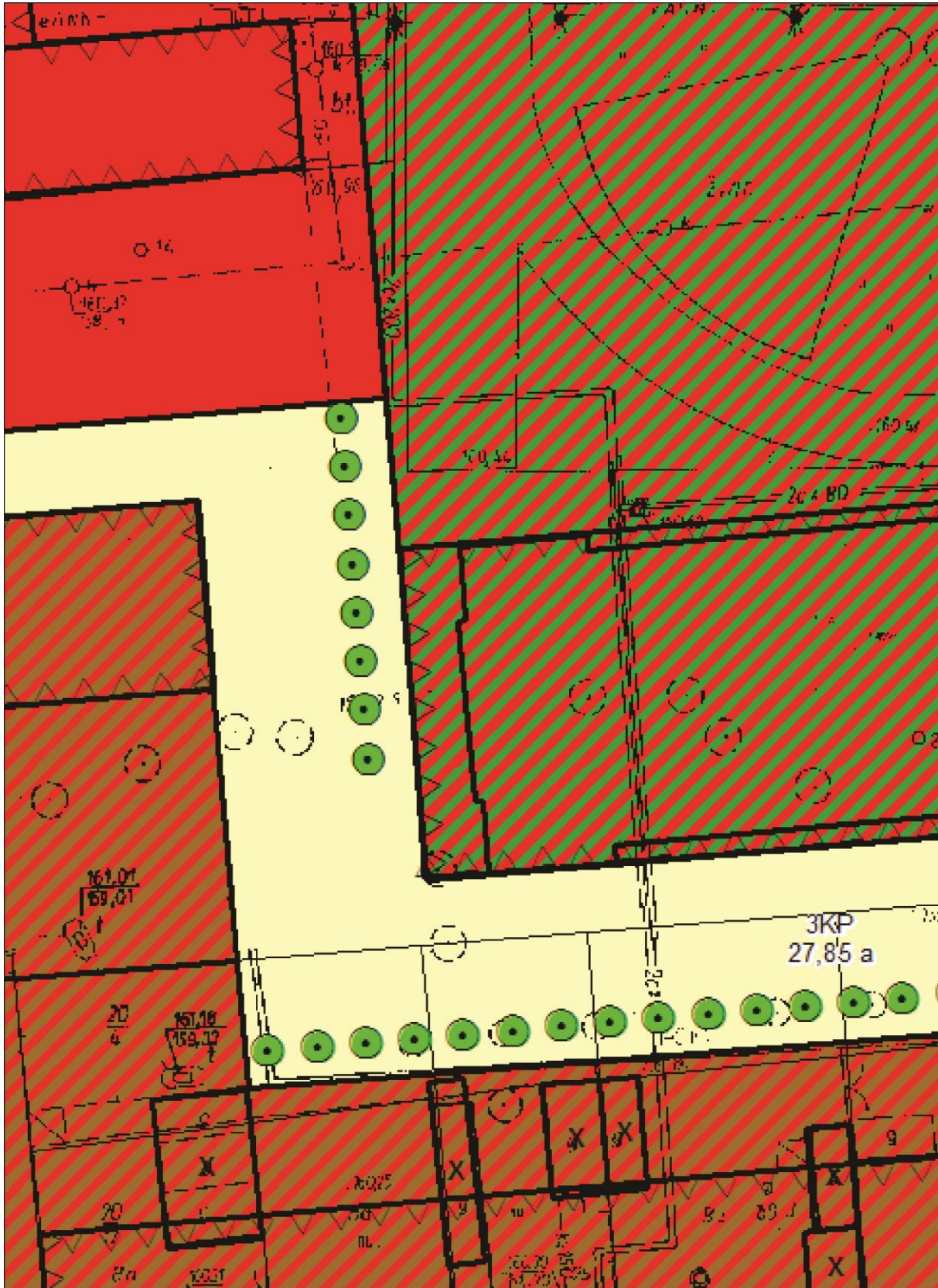
**WYRYS ZE ZMIANY STUDIUM  
UWARUNKOWAŃ I KIERUNKÓW  
ZAGOSPODAROWANIA PRZESTRZENNEGO  
MIASTA OPOŁA**



ARKUSZ 16



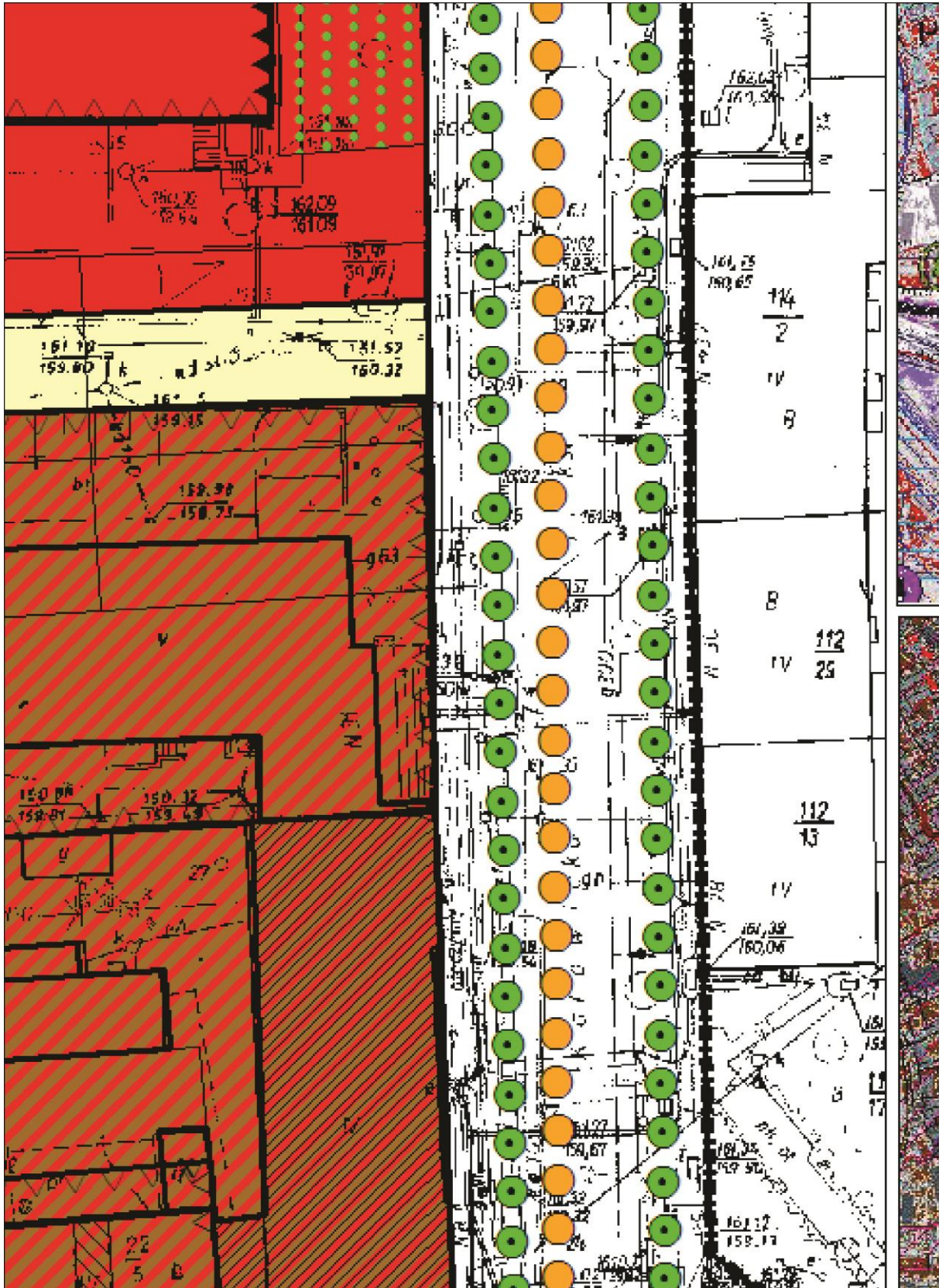
ARKUSZ 17



ARKUSZ 18

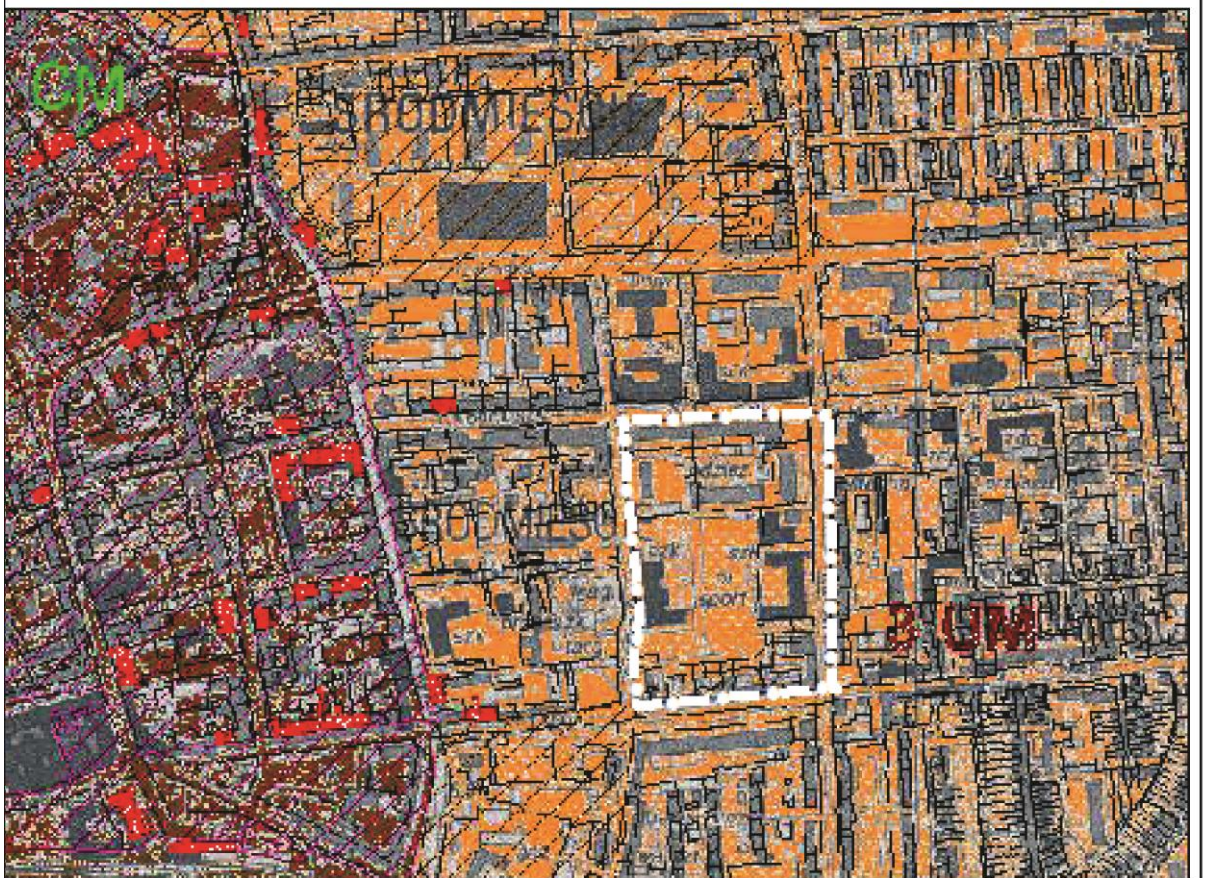


ARKUSZ 19

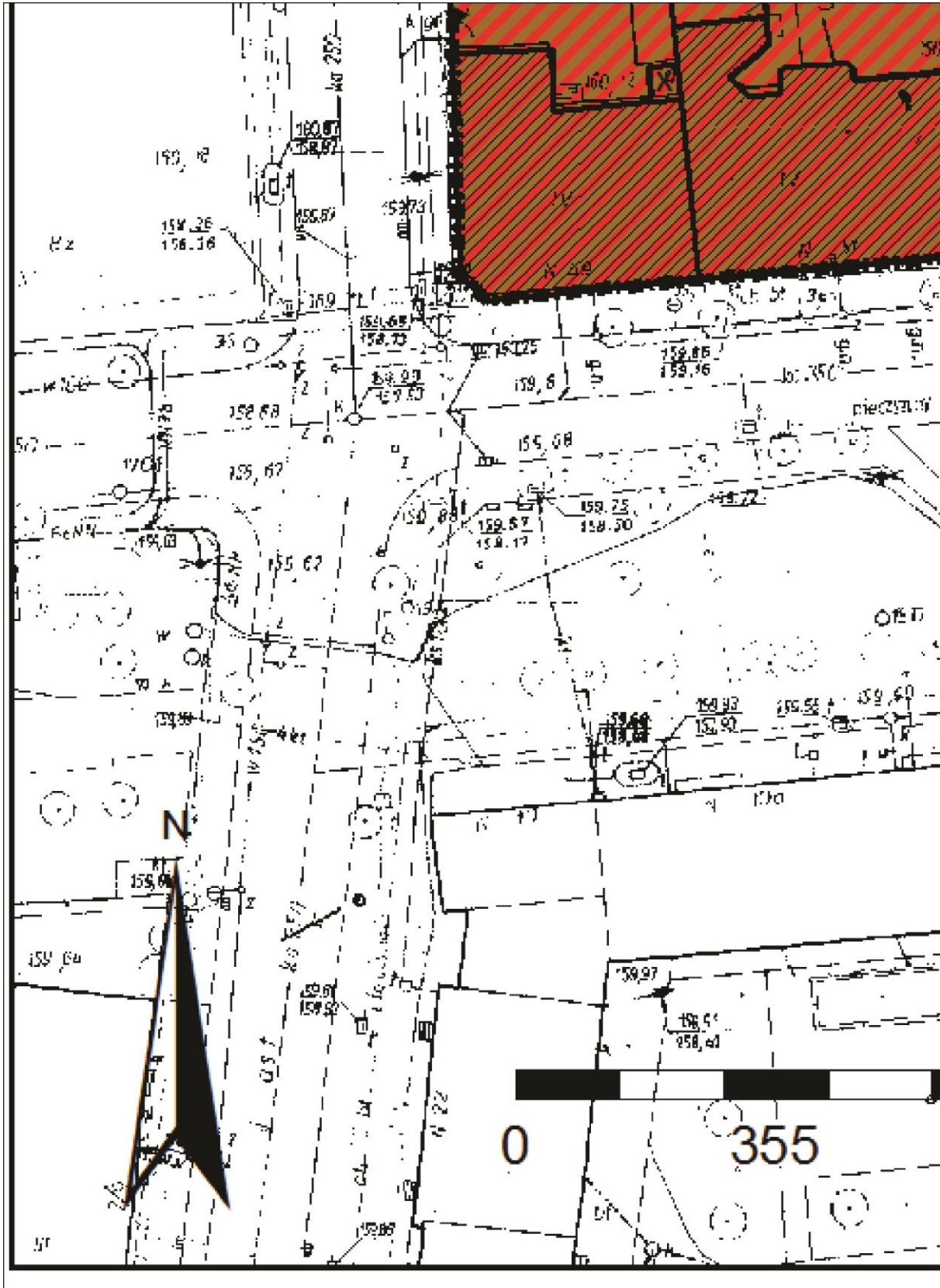




**ARKUSZ 20**

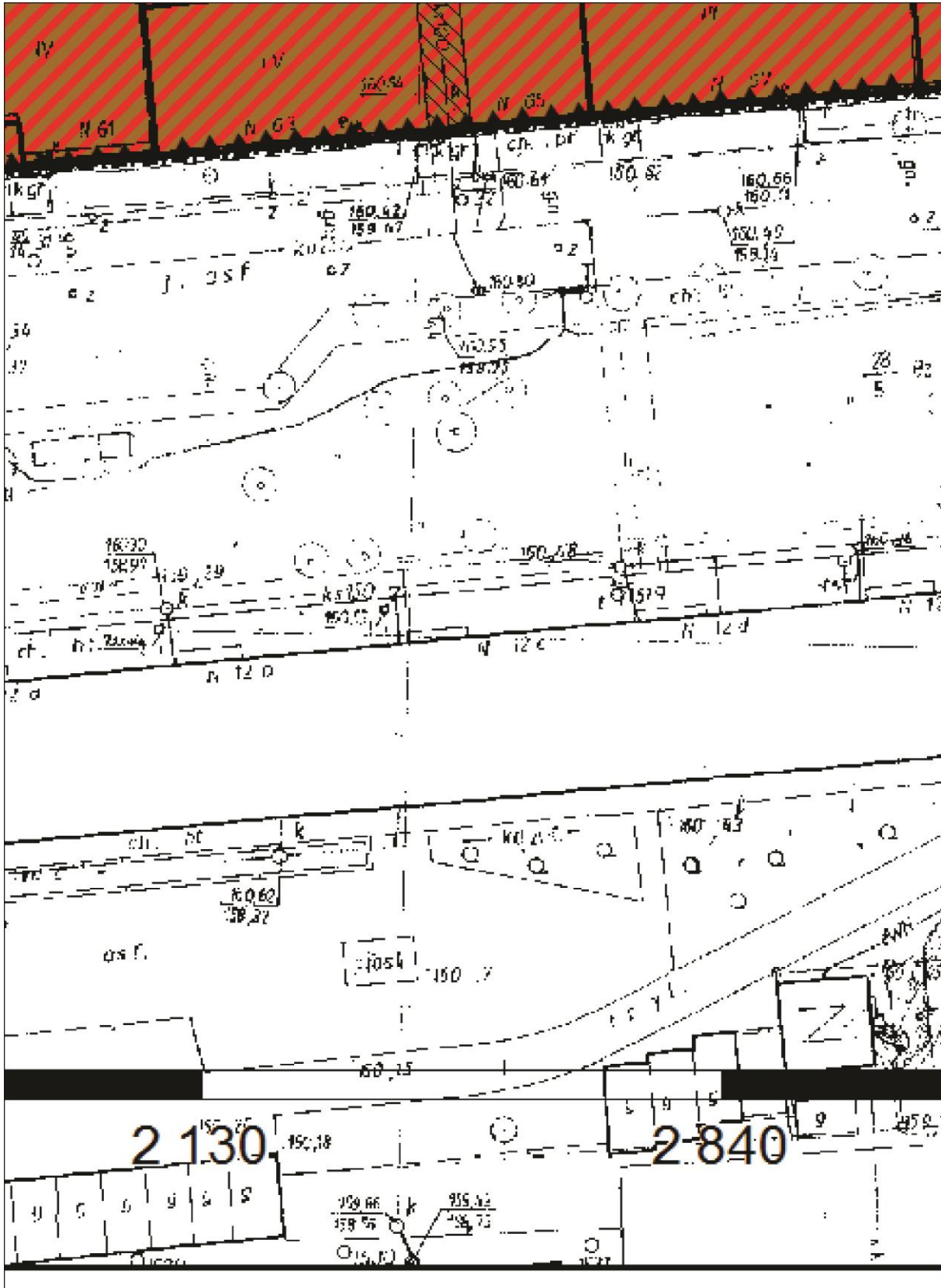


ARKUSZ 21



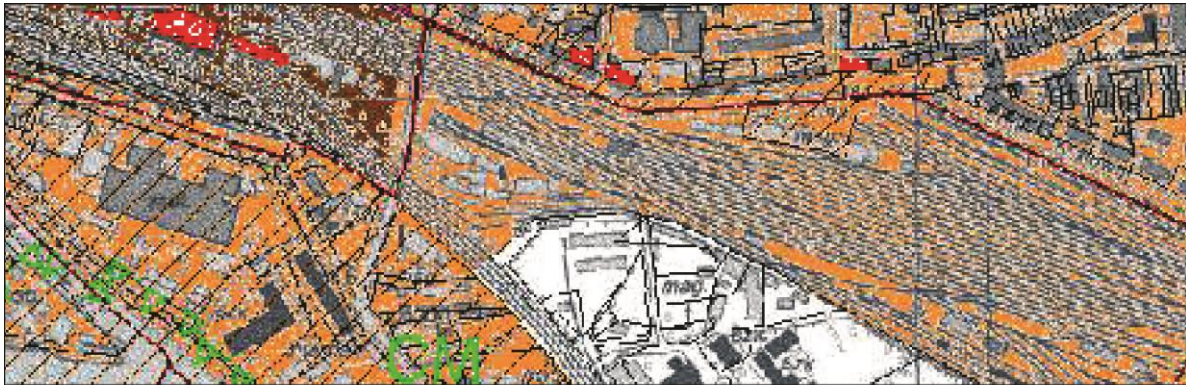



ARKUSZ 23



ARKUSZ 24



**ARKUSZ 25****Legenda**

 - GRANICE OBSZARU OBJĘTEGO PLANEM

URZĄD MIASTA OPOŁA - Biuro Urbanistyczne

**MIEJSCOWY PLAN  
ZAGOSPODAROWANIA PRZESTRZENNEGO  
"ŚRÓDMIEŚCIE IVc" W OPOŁU**

**SKALA: 1:500**

45-018 Opole, pl. Wolności 7/8, tel./fax: (077) 45 11 924

Załącznik nr 2  
do uchwały nr XXXII/616/16  
Rady Miasta Opola  
z dnia 27 października 2016 r.

**Wykaz zabytków w granicach miejscowego planu zagospodarowania przestrzennego  
„Śródmieście IVc” w Opolu**

Zabytki nieruchome, w tym:

**1. Układ urbanistyczny**

zabytek	adres (lokalizacja)	dodatkowe informacje
historyczny układ urbanistyczny śródmieścia Opola	śródmieście	strefa „B” ochrony konserwatorskiej obejmująca cały obszar objęty planem

**2. Działa architektury i budownictwa, oznaczone na rysunku planu:**

zabytek	adres (lokalizacja)	dodatkowe informacje
budynek mieszkalny	ul. T. Kościuszki 38	budynek ujęty w gminnej ewidencji zabytków
budynek mieszkalny	ul. T. Kościuszki 40	budynek ujęty w gminnej ewidencji zabytków
budynek mieszkalny	ul. T. Kościuszki 42	budynek ujęty w gminnej ewidencji zabytków
budynek mieszkalny	ul. T. Kościuszki 44	budynek ujęty w gminnej ewidencji zabytków
budynek mieszkalny	ul. T. Kościuszki 46	budynek ujęty w gminnej ewidencji zabytków
budynek mieszkalny	ul. T. Kościuszki 48	budynek ujęty w gminnej ewidencji zabytków
budynek mieszkalny	ul. T. Kościuszki 50	budynek ujęty w gminnej ewidencji zabytków
budynek mieszkalny	ul. T. Kościuszki 52	budynek ujęty w gminnej ewidencji zabytków
budynek mieszkalny	ul. T. Kościuszki 54	budynek ujęty w gminnej ewidencji zabytków
budynek mieszkalny	ul. T. Kościuszki 54a	budynek ujęty w gminnej ewidencji zabytków
budynek mieszkalny	ul. 1 Maja 49	budynki ujęte w gminnej ewidencji zabytków
budynek mieszkalny	ul. 1 Maja 51	budynki ujęte w gminnej ewidencji zabytków
budynek mieszkalny	ul. 1 Maja 71	budynki ujęte w gminnej ewidencji zabytków
budynek mieszkalny	ul. S. Dubois 36	budynki ujęte w gminnej ewidencji zabytków
budynek mieszkalny	ul. S. Dubois 38	budynki ujęte w gminnej ewidencji zabytków

Załącznik nr 3  
do uchwały nr XXXII/616/16  
Rady Miasta Opola  
z dnia 27 października 2016 r.

### **Rozstrzygnięcie Rady Miasta Opola w sprawie sposobu realizacji i zasad finansowania inwestycji z zakresu infrastruktury technicznej, które należą do zadań własnych gminy**

Na podstawie art. 20 ust. 1 ustawy z dnia 27 marca 2003 r. o planowaniu i zagospodarowaniu przestrzennym (j.t. Dz. U. z 2016 r. poz. 778, poz. 904, poz. 961, poz. 1250, poz. 1579) oraz w związku z uchwaleniem miejscowego planu zagospodarowania przestrzennego „Śródmieście IVc” w Opolu, Rada Miasta Opola rozstrzyga, co następuje:

#### **1. Inwestycje infrastruktury technicznej objęte ustaleniami planu:**

- 1) zasady obsługi oraz charakterystyka rozwiązań infrastruktury technicznej, w tym komunikacyjnej, zostały określone w ustaleniach miejscowego planu zagospodarowania przestrzennego „Śródmieście IVc” w Opolu;
- 2) w zakresie należącym do zadań własnych gminy zapisano w planie następujące inwestycje związane z przebudową i budową układu komunikacyjnego, w tym:
  - a) drogi publiczne – ulice lokalne, oznaczone symbolem KDL,
  - b) drogi publiczne – ciągi pieszo-jezdne, oznaczone symbolem KDX,
  - c) publiczne ciągi piesze, oznaczone symbolem KP;
- 3) inwestycje komunikacyjne określone w pkt 2 obejmują urządzenia towarzyszące.

#### **2. Sposób realizacji zapisanych w planie inwestycji z zakresu infrastruktury technicznej:**

- 1) zadania w zakresie realizacji dróg publicznych przewidzianych w planie oraz związanych z nimi wykupami terenów, prowadzić będą właściwe jednostki miejskie;
- 2) zadania w zakresie infrastruktury technicznej będą prowadzić właściwe przedsiębiorstwa, w kompetencji których leży rozwój sieci: wodociągowej, kanalizacji sanitarnej, energetycznej, gazociągowej, ciepłej oraz gospodarka odpadami;
- 3) zadania w zakresie infrastruktury technicznej realizowane będą zgodnie z ustaleniami miejscowego planu zagospodarowania przestrzennego oraz przepisami odrębnymi;
- 4) zadania związane z gospodarką odpadami realizowane są również zgodnie z planem gospodarki odpadami;
- 5) podstawę przyjęcia do realizacji zadań określonych w miejscowym planie zagospodarowania przestrzennego, które należą do zadań własnych gminy, stanowić będą zapisy Wieloletniej Prognozy Finansowej Miasta Opola;
- 6) określenie terminów przystąpienia i zakończenia realizacji zadań, ustalone będzie według kryteriów i zasad przyjętych przy konstruowaniu Wieloletniej Prognozy Finansowej Miasta Opola;
- 7) inwestycje mogą być realizowane etapami w zależności od wielkości środków przeznaczonych na inwestycje.

#### **3. Zasady finansowania inwestycji z zakresu infrastruktury technicznej określonych w planie:**

- 1) finansowanie inwestycji będzie odbywać się poprzez wydatki z budżetu miasta;
- 2) współfinansowanie inwestycji środkami zewnętrznymi, odbywać się będzie poprzez budżet miasta w ramach m.in.:
  - a) dotacji unijnych,
  - b) dotacji samorządu województwa,
  - c) dotacji i pożyczek z funduszy celowych,



- d) kredytów i pożyczek bankowych,
  - e) innych środków zewnętrznych;
- 3) udział inwestorów w finansowaniu w ramach porozumień o charakterze cywilno-prawnym lub odbywać się będzie w formie partnerstwa publiczno-prywatnego, a także właścicieli nieruchomości.

Załącznik nr 4  
do uchwały nr XXXII/616/16  
Rady Miasta Opola  
z dnia 27 października 2016 r.

**Rozstrzygnięcie Rady Miasta Opola w sprawie sposobu rozpatrzenia uwag  
do projektu miejscowego planu zagospodarowania przestrzennego „Śródmieście IVc” w Opolu**

Na podstawie art. 20 ust. 1 ustawy z dnia 27 marca 2003 r. o planowaniu i zagospodarowaniu przestrzennym (j.t. Dz. U. z 2016 r. poz. 778, poz. 904, poz. 961, poz. 1250, poz. 1579), biorąc pod uwagę stanowisko Prezydenta, Rada Miasta Opola rozstrzyga, co następuje:

Nie uwzględnia się części uwagi wniesionej do projektu miejscowego planu zagospodarowania przestrzennego „Śródmieście IVc” w Opolu dotyczącej uwzględnienia gabinetów lekarskich, stomatologicznych i fizjoterapii w całym budynku przy ulicy T. Kościuszki 44. Usługi opieki zdrowotnej dopuszczono jedynie w parterach budynków.