



DZIENNIK URZĘDOWY

WOJEWÓDZTWA OPOLSKIEGO

Opole, dnia 25 lipca 2017 r.

Poz. 2046

UCHWAŁA NR XLVI/870/17 RADY MIASTA OPOŁA

z dnia 6 lipca 2017 r.

w sprawie uchwalenia miejscowego planu zagospodarowania przestrzennego w rejonie Alei Solidarności i ulicy Tarnopolskiej w Opolu

Na podstawie art. 20 ust. 1 ustawy z dnia 27 marca 2003 r. o planowaniu i zagospodarowaniu przestrzennym (Dz. U. z 2017 r. poz. 1073) zgodnie z art. 18 ust. 2 pkt 5 ustawy z dnia 8 marca 1990 r. o samorządzie gminnym (Dz. U. z 2016 r. poz. 446, poz. 1579, poz. 1948, z 2017 r. poz. 730, poz. 935) oraz w związku z uchwałą nr XVI/289/15 Rady Miasta Opola z dnia 29 października 2015 r. w sprawie przystąpienia do sporządzenia miejscowego planu zagospodarowania przestrzennego w rejonie Alei Solidarności i ulicy Tarnopolskiej w Opolu, Rada Miasta Opola uchwala, co następuje:

Rozdział 1 Przepisy ogólne

§ 1.1. Uchwala się miejscowy plan zagospodarowania przestrzennego w rejonie Alei Solidarności i ulicy Tarnopolskiej w Opolu, zwany dalej planem, po stwierdzeniu przez Radę Miasta Opola, iż nie narusza on ustaleń Studium uwarunkowań i kierunków zagospodarowania przestrzennego miasta Opola, uchwalonego przez Radę Miasta Opola uchwałą nr LXXI/745/10 z dnia 26 sierpnia 2010 r.

2. Integralną częścią uchwały są:

- 1) rysunek planu, stanowiący załącznik nr 1;
- 2) rozstrzygnięcie o sposobie realizacji, zapisanych w planie, inwestycji z zakresu infrastruktury technicznej, które należą do zadań własnych gminy, oraz o zasadach ich finansowania, stanowiące załącznik nr 2;
- 3) rozstrzygnięcie o sposobie rozpatrzenia uwag do projektu planu, stanowiące załącznik nr 3.

3. Ustalenia obejmujące obowiązkowy przedmiot planu ujęte są w postaci:

- 1) przepisów ogólnych określających zakres spraw regulowanych uchwałą i zawierających objaśnienia użytych terminów i pojęć;
- 2) przepisów szczegółowych, zawartych w kartach terenów, odnoszących się do poszczególnych terenów wyznaczonych na obszarze objętym granicami planu.

4. Ustalenia określone w ust. 3 obowiązują łącznie.

5. Zakres spraw regulowanych uchwałą dotyczy ustaleń art. 15 ustawy z dnia 27 marca 2003 r. o planowaniu i zagospodarowaniu przestrzennym.

§ 2. Granice obszaru objętego planem, przedstawione na rysunku, stanowią: od północy – ulica Wygonowa, od zachodu – granica obowiązującego miejscowego planu zagospodarowania przestrzennego terenów budownictwa mieszkaniowego w rejonie ul. Wiejskiej w Opolu, od południa – Aleja Solidarności, od wschodu – ulica Lwowska.

§ 3.1. Ilekroć jest mowa o:

- 1) **uchwale** – należy przez to rozumieć niniejszą uchwałę Rady Miasta Opola;
- 2) **planie** – należy przez to rozumieć przepisy zawarte w niniejszej uchwale wraz z rysunkiem planu;
- 3) **rysunku planu** – należy przez to rozumieć rysunek planu na mapie w skali 1:1000, stanowiący załącznik nr 1 do uchwały;
- 4) **karcie terenu** – należy przez to rozumieć zapis ustaleń przepisów szczegółowych dla poszczególnych terenów wyznaczonych w obszarze objętym granicami planu, ujętych w formie tabeli;
- 5) **terenie** – należy przez to rozumieć obszar, wyznaczony na rysunku planu liniami rozgraniczającymi, oznaczony symbolem, na którym obowiązują odpowiednie ustalenia;
- 6) **zabudowie** – należy przez to rozumieć budynki, wiaty oraz obiekty budowlane niepołączone trwale z gruntem, wydzielone z przestrzeni za pomocą przegród budowlanych, posiadające fundamenty i dach;
- 7) **przeznaczeniu terenu podstawowym** – należy przez to rozumieć kategorie przeznaczenia lub grupy tych kategorii, które dominują na danym terenie, jednocześnie w granicach terenu i na poszczególnych działkach;
- 8) **przeznaczeniu terenu uzupełniającym** – należy przez to rozumieć przeznaczenie terenu, które może uzupełniać lub wzbogacać przeznaczenie, o którym mowa w pkt 7 jednocześnie w granicach terenu i na poszczególnych działkach, w sposób określony w ustaleniach;
- 9) **procencie zabudowy** – należy przez to rozumieć wskaźnik powierzchni zabudowy do powierzchni działki budowlanej;
- 10) **wysokości zabudowy** – należy przez to rozumieć określenie dopuszczalnego pionowego wymiaru zabudowy mierzonego do każdego punktu stropodachu, zbiegu połączeń dachowych, kalenicy, górnej krawędzi ściany zewnętrznej, gzymsu lub atyki (bez uwzględniania maszynowni dźwigów i innych pomieszczeń technicznych, jeśli są cofnięte minimum 5 m od elewacji zewnętrznej), od naturalnej rzędnej terenu, znajdującej się pionowo poniżej tego punktu, a zabudowa nie może przekraczać dopuszczalnej wysokości w żadnym miejscu swojego rzutu;
- 11) **nieprzekraczalnej linii zabudowy** – należy przez to rozumieć linię ograniczającą część terenu, na którym dopuszcza się wznoszenie nadziemnych części zabudowy;
- 12) **obowiązującej linii zabudowy** – należy przez to rozumieć nieprzekraczalną linię zabudowy, na której musi być usytuowana zewnętrzna krawędź zewnętrznej ściany (przegrody), z dopuszczeniem możliwości miejscowego cofnięcia części zabudowy za wskazaną linię, pod warunkiem, że głębokość cofnięcia nie może przekroczyć 2 m, a powierzchnia cofnięcia nie może przekroczyć 30% powierzchni ściany elewacji;
- 13) **akcencie architektonicznym** – należy przez to rozumieć część obiektu budowlanego lub obiekt małej architektury, który koncentruje uwagę obserwatorów w najbliższym jego otoczeniu;
- 14) **dachu płaskim** – należy przez to rozumieć dach o kącie nachylenia połączeń dachowych od 0° do 12°;
- 15) **zakazie budowy budynków gospodarczych i garażowych** – należy przez to rozumieć:
 - a) zakaz odbudowy,
 - b) zakaz zwiększania liczby budynków gospodarczych i garażowych na terenie, z wyjątkiem podziemnych oraz wbudowanych w budynki;
- 16) **miejscach postojowych (m.p.)** – należy przez to rozumieć miejsca postojowe dla samochodów osobowych;
- 17) **ogródka gastronomicznym** – należy przez to rozumieć wydzielony obszar, na którym prowadzona jest działalność gastronomiczna;
- 18) **zieleni ozdobnej** – należy przez to rozumieć nasadzenia roślinności o dużych walorach estetycznych i dekoracyjnych, w tym między innymi kompozycje: drzew, krzewów, kwiatów, traw i pnączy, pełniących funkcje estetyczne i krajobrazowe, a w szczególności zieleńce i skwery, także towarzyszące innym funkcjom jako elementy kompozycji ulic, placów i zabudowy;

2. Ilekroć w uchwale użyto zapisu:

- 1) **nie ustala się** – należy przez to rozumieć nakazy, zakazy, dopuszczenia i ograniczenia regulowane przepisami odrębnymi;
- 2) **nie dotyczy** – należy przez to rozumieć brak przesłanek do wprowadzenia nakazów, zakazów, dopuszczeń i ograniczeń.

3. Ilekroć jest mowa o przeznaczeniu terenu na:

- 1) **zabudowę mieszkaniową jednorodziną** – należy przez to rozumieć jeden budynek mieszkalny jednorodzinny lub zespół takich budynków wraz z obiektami towarzyszącymi i urządzeniami związanymi z ich obsługą;
- 2) **zabudowę mieszkaniową wielorodzinną** – należy przez to rozumieć jeden budynek mieszkalny, zawierający 3 lub więcej mieszkań albo zespół takich budynków wraz z obiektami towarzyszącymi i urządzeniami związanymi z ich obsługą;
- 3) **zabudowę mieszkaniową wielorodzinną oraz usługi** – należy przez to rozumieć zabudowę mieszkaniową wielorodzinną, usługi lub zabudowę mieszkaniową wielorodzinną z usługami, z zastrzeżeniem ustaleń przepisów szczegółowych;
- 4) **mieszkania towarzyszące** – należy przez to rozumieć części budynków niemieszkalnych, w których znajdują się nie więcej niż 2 mieszkania;
- 5) **usługi** – zgodnie z ustaleniami szczegółowymi:

a) **usługi z zakresu obsługi ludności i przedsiębiorstw** – należy przez to rozumieć:

- handel detaliczny – obiekty służące sprzedaży detalicznej o powierzchni sprzedaży do 2000 m², przystosowane do przyjmowania klientów, oraz punkty sprzedaży zakładów, gier losowych oraz loteryjnych i zakładów sportowych, apteki, sklepy zoologiczne,
 - gastronomię – restauracje, bary, kawiarnie, koktajl-bary, winiarnie, puby, stołówki, obiekty służące działalności cateringowej, fast-food, obiekty małej gastronomii,
 - rozrywkę – dyskoteki, kluby, sale taneczne, kasyna, salony gier, kręgielnie, sale bilardowe, kawiarnie internetowe, gabinety doradcze wróżek, astrologów,
 - biura – budynki lub ich części, w których prowadzi się działalność związaną z zarządzaniem, działaniem organizacji, doradztwem, finansami, ubezpieczeniami, projektowaniem, obsługą nieruchomości, wynajmem, pośrednictwem, prowadzeniem interesów, pracami badawczo-rozwojowymi, archiwizowaniem, działalnością wydawniczą, reklamą, tłumaczeniami, przetwarzaniem i przesyłaniem informacji, informatyką, przygotowywaniem programów telewizyjnych i radiowych, przyjmowaniem przesyłek, administracją, biura podróży,
 - drobne rzemiosło i usługi – punkty usług szewskich, krawieckich, rymarskich, fotograficznych, introligatorskich, poligraficznych, jubilerskich, lutniczych, fryzjerskich, kosmetycznych, zegarmistrzowskich, modystycznych, kaletniczych, punkty napraw artykułów użytku osobistego i użytku domowego, studia wizażu i odchudzania, łaźnie i sauny, solaria, gabinety masażu, pralnie, punkty wynajmu i wypożyczenia przedmiotów ruchomych, studia tatuażu, kwaciarnie, punkty florystyczne, szalety,
 - obiekty kongresowe, konferencyjne oraz kształcenia dodatkowego
- wraz z obiektami towarzyszącymi i urządzeniami związanymi z ich obsługą;

b) **usługi administracji** – należy przez to rozumieć:

- urzędy – obiekty organów administracji państwowej, rządowej i samorządowej, w tym organy wymiaru sprawiedliwości, ambasady, konsulaty, urzędy celne,
 - obrona cywilna i służby ochrony, w tym straż miejska, straż pożarna, straż ochrony kolei, agencje ochrony
- wraz z obiektami towarzyszącymi i urządzeniami związanymi z ich obsługą,

c) usługi kultury – należy przez to rozumieć:

- obiekty widowiskowe związane z kulturą – teatry, opery, filharmonie, sale koncertowe, sale widowiskowe, kina, kabarety, planetaria, obserwatoria, cyrki, wesołe miasteczka, parki rozrywki,
- obiekty upowszechniania kultury – domy kultury, biblioteki, mediateki, wypożyczalnie filmów, centra informacyjne, kluby tematyczne, świetlice,
- wystawy i ekspozycje – muzea, galerie sztuki, sale wystawowe,
- obiekty kultury sakralnej – świątynie i obiekty zgromadzeń religijnych, w tym kaplice, plebanie, domy parafialne i katechetyczne,
- pracownie artystyczne – pomieszczenia lub budynki wyspecjalizowane do potrzeb tworzenia utworów artystycznych,
- obiekty imprez plenerowych – obiekty przystosowane do organizowania imprez poza budynkami, w tym amfiteatry, sceny letnie, muszle koncertowe
- wraz z obiektami towarzyszącymi i urządzeniami związanymi z ich obsługą;

d) usługi oświaty – należy przez to rozumieć prywatne i publiczne przedszkola, szkoły, ośrodki szkolno-wychowawcze zlokalizowane na wydzielonych działkach, zagospodarowanych z dużym udziałem zieleni wraz z obiektami towarzyszącymi i urządzeniami związanymi z ich obsługą;**e) usługi nauki** – należy przez to rozumieć:

- uczelnie wyższe,
- obiekty naukowe i badawcze – obiekty, w których prowadzi się działalność naukową, badawczą lub naukowo-badawczą, w tym laboratoria, obserwatoria, stacje meteorologiczne wraz z obiektami towarzyszącymi,

f) usługi opieki zdrowotnej – należy przez to rozumieć:

- obiekty opieki zdrowotnej, w których udziela się całodobowych świadczeń zdrowotnych, w tym szpitale, prewentoria, sanatoria, zakłady opiekuńczo-lecznicze, zakłady pielęgnacyjno-opiekuńcze, ośrodki terapii uzależnień, izby wytrzeźwień, hospicja,
- poradnie medyczne – przychodnie, poradnie, ambulatoria, ośrodki zdrowia, gabinety lekarskie, stacje dializ, zakłady rehabilitacji leczniczej, stacje krwiodawstwa, szkoły rodzenia, gabinety paramedyczne,
- pracownie medyczne – pracownie diagnostyki medycznej, protetyki stomatologicznej i ortodoncji, pracownie ortopedyczne, banki krwi, organów i szpiku kostnego,
- żłobki
- wraz z obiektami towarzyszącymi i urządzeniami związanymi z ich obsługą,

g) usługi z zakresu obsługi turystyki – należy przez to rozumieć:

- budynki niemieszkalne zakwaterowania turystycznego, w tym hotele, motele, pensjonaty, gospody, schroniska turystyczne, domy wycieczkowe, zjazdy, kwatery,
- punkty informacji turystycznej
- wraz z obiektami towarzyszącymi i urządzeniami związanymi z ich obsługą;

6) tereny sportu i rekreacji – należy przez to rozumieć:

- terenowe obiekty sportowe – niekryte obiekty budowlane służące do uprawiania sportu i rekreacji, w tym stadiony, boiska, baseny letnie, lodowiska,
- kryte obiekty sportowe – kryte w całości lub w części obiekty budowlane służące do uprawiania sportu i rekreacji, w tym hale sportowe, lodowiska, pływalnie, fitness kluby;

7) zieleń – należy przez to rozumieć zagospodarowanie zielenią niską i wysoką;

- 8) **zielenie urządzone** – należy przez to rozumieć urządzone i utrzymywane zespoły drzew, krzewów oraz zieleni niskiej (trawniki, kwietniki) skomponowane kompleksowo pod względem estetycznym wraz z urządzeniami towarzyszącymi, takim jak place zabaw, ścieżki, obiekty małej architektury, małe boiska dla dzieci;
- 9) **zielenie izolacyjną** – należy przez to rozumieć zagospodarowanie zwartą zielenią niską, średnią i wysoką z wykorzystaniem gatunków zimozielonych, w sposób ograniczający uciążliwości.

4. Niezdefiniowane pojęcia należy rozumieć zgodnie z:

- 1) ustawą z dnia 27 marca 2003 r. o planowaniu i zagospodarowaniu przestrzennym;
- 2) ustawą z dnia 7 lipca 1994 r. Prawo budowlane;
- 3) przepisami wykonawczymi do wyżej wymienionych ustaw;
- 4) ustawami związanymi z planowaniem przestrzennym i przepisami wykonawczymi do nich.

§ 4.1. Na rysunku planu obowiązującymi ustaleniami są:

- 1) oznaczenia ogólne:
 - a) granice obszaru objętego planem,
 - b) linie rozgraniczające tereny o różnym przeznaczeniu lub różnych zasadach zagospodarowania;
 - 2) oznaczenia przeznaczenia terenów;
 - 3) elementy kompozycji:
 - a) nieprzekraczalne linie zabudowy,
 - b) obowiązujące linie zabudowy,
 - c) akcent architektoniczny,
 - d) obszar lokalizacji obiektów o wysokości do 14 m,
 - 4) oznaczenia dotyczące ochrony środowiska kulturowego i przyrodniczego - szpalery drzew;
2. Niewymienione w ust. 1, pozostałe elementy rysunku, mają charakter informacyjny.

Rozdział 2 Przepisy szczegółowe

§ 5. Uchwala się następujące karty terenów do planu:

1. Karta terenu nr 001:

1) symbol i nr terenu:	1MN;
2) powierzchnia terenu:	43,1 a;
3) przeznaczenie terenu:	
a) podstawowe:	zabudowa mieszkaniowa jednorodzinna,
b) uzupełniające:	- usługi z zakresu obsługi ludności i przedsiębiorstw, - usługi opieki zdrowotnej;
4) zasady kształtowania zabudowy oraz wskaźniki zagospodarowania terenu:	
a) wskaźniki wykorzystania terenu:	- intensywność zabudowy od 0,3 do 1,8, - procent zabudowy maksimum 45% powierzchni działki, - procent powierzchni biologicznie czynnej minimum 30% powierzchni działki,
b) linie zabudowy:	- nieprzekraczalne zgodnie z rysunkiem planu, - obowiązujące zgodnie z rysunkiem planu,
c) parametry zabudowy:	- wysokość zabudowy do 11 m, - liczba kondygnacji nadziemnych do 2, w tym poddasze użytkowe,
d) dachy:	- dwuspadowe symetryczne lub czterospadowe, - kąt nachylenia połaci dachowych od 30° do 45°;
5) zasady ochrony środowiska, przyrody oraz ochrony i kształtowania krajobrazu:	
a) ochrona na podstawie przepisów odrębnych,	

b) dopuszczalny poziom hałasu dla „terenów zabudowy mieszkaniowej jednorodzinnej” zgodnie z przepisami odrębnymi;	
6) zasady ochrony dziedzictwa kulturowego i zabytków, w tym krajobrazów kulturowych oraz dóbr kultury współczesnej:	
nie dotyczy;	
7) zasady i sposoby zagospodarowania terenów lub obiektów podlegających ochronie, ustalonych na podstawie odrębnych przepisów:	
a) tereny górnicze:	nie dotyczy,
b) obszary szczególnego zagrożenia powodzią:	nie dotyczy,
c) obszary osuwania się mas ziemnych:	nie dotyczy,
d) krajobrazy priorytetowe określone w audycie krajobrazowym oraz w planach zagospodarowania przestrzennego województwa:	nie dotyczy,
e) pozostałe tereny i obiekty:	dla gazociągu wysokiego ciśnienia oraz w odległości do 20 m od osi kierunkowej gazociągu po obu jej stronach obowiązują przepisy odrębne;
8) zasady ochrony i kształtowania ład przestrzennego:	
a) ustalenia kompozycyjno-estetyczne:	- pokrycia dachowe w odcieniach ceglanych czerwieni, brązów i grafitu, - elewacje tynkowane w odcieniach naturalnych beży, szarości, pastelowych żółci i złamanych bieli,
b) ustalenia dla tymczasowych obiektów usługowych:	zakaz budowy,
c) wolnostojące budynki gospodarcze i garażowe:	dopuszcza się wyłącznie jednokondygnacyjne budynki nawiązujące formą, stylem i kolorystyką do budynku funkcji podstawowej o maksymalnej wysokości zabudowy 6 m,
d) zieleni:	nie ustala się,
e) nadziemne części urządzeń technicznych:	dostosowane pod względem kolorystyki i formy do otaczającej zabudowy lub przysłonięcie zielenią ozdobną;
9) zasady modernizacji, rozbudowy i budowy systemów komunikacji:	
a) wskaźnik miejsc postojowych (m.p.):	- minimum 2 m.p. na 1 mieszkanie, - minimum 15 m.p. na 1000 m ² powierzchni użytkowej usług z zakresu obsługi ludności i przedsiębiorstw, - minimum 15 m.p. na 1000 m ² powierzchni użytkowej usług opieki zdrowotnej, - dla wskaźników miejsc postojowych, o których mowa w tiret drugie i trzecie wyznacza się nie mniej niż 1 m.p.,
b) realizacja miejsc postojowych:	- na parkingach wyznaczonych na terenach lub zagłębionych pod ziemią, - w garażach wolnostojących lub wbudowanych w budynki,
c) dostępność komunikacyjna:	od terenu 1KDD;
10) zasady modernizacji, rozbudowy i budowy systemów infrastruktury technicznej:	
a) zaopatrzenie w wodę:	- z sieci wodociągowej po niezbędnej rozbudowie, - zakaz budowy obiektów budowlanych i sadzenia drzew uniemożliwiających dostęp do przebiegającej infrastruktury technicznej,
b) odprowadzenie ścieków bytowych, komunalnych i przemysłowych:	- poprzez rozdzielczą kanalizację sanitarną do istniejącego układu miejskiej kanalizacji sanitarnej po ewentualnej niezbędnej rozbudowie, - zakaz odprowadzania ścieków do gruntu oraz wód powierzchniowych i gruntowych, - zakaz budowy obiektów budowlanych i sadzenia drzew uniemożliwiających dostęp do przebiegającej infrastruktury technicznej,

c) odprowadzenie wód opadowych:	<ul style="list-style-type: none"> - zagospodarowanie wód opadowych i roztopowych na własnym terenie z wykorzystaniem systemów retencyjno-rozsączających, - poprzez system rozdzielczej kanalizacji deszczowej powiązany z istniejącym miejskim układem kanalizacji deszczowej poprzez systemy retencyjne na własnym terenie, - zakaz budowy obiektów budowlanych i sadzenia drzew uniemożliwiających dostęp do przebiegającej infrastruktury technicznej,
d) zaopatrzenie w gaz:	<ul style="list-style-type: none"> - z infrastruktury gazowej, w oparciu o gazociągi niskiego ciśnienia, - dopuszcza się przebudowę gazociągu wysokiego ciśnienia, - dopuszcza się zmianę lokalizacji gazociągu wysokiego ciśnienia,
e) zaopatrzenie w energię cieplną:	<ul style="list-style-type: none"> - z miejskiego systemu ciepłowniczego po jego ewentualnej niezbędnej rozbudowie w oparciu o istniejącą infrastrukturę, - dopuszcza się ogrzewanie obiektów z niepowodujących ponadnormatywnego zanieczyszczenia powietrza indywidualnych i lokalnych źródeł ciepła, w tym z wykorzystaniem źródeł energii odnawialnej, - zakaz budowy obiektów budowlanych i sadzenia drzew uniemożliwiających dostęp do przebiegającej infrastruktury technicznej,
f) zaopatrzenie w energię elektryczną:	<ul style="list-style-type: none"> - z istniejących i planowanych elementów systemu elektroenergetycznego: elektroenergetyczne sieci średniego napięcia 15 kV, stacje transformatorowe 15/0,4 kV, elektroenergetyczne sieci niskiego napięcia, - dla planowanych stacji transformatorowych zapewnienie bezpośredniego dostępu do drogi publicznej oraz wyznaczenie strefy technicznej o szerokości 1,5 m, - sytuowanie liniowych elementów systemu elektroenergetycznego pod ziemią, - dopuszcza się zaopatrzenie z odnawialnych źródeł energii,
g) zapewnienie telekomunikacji:	<ul style="list-style-type: none"> - z istniejących i planowanych elementów infrastruktury telekomunikacyjnej, - sytuowanie planowanych liniowych elementów infrastruktury telekomunikacyjnej pod ziemią, - dopuszcza się lokalizację inwestycji celu publicznego z zakresu łączności publicznej w rozumieniu przepisów odrębnych,
h) gospodarka odpadami:	budowa miejsc na pojemniki służące do czasowego gromadzenia odpadów stałych z uwzględnieniem możliwości ich segregacji i usuwania zgodnie z przepisami odrębnymi;
11) zasady i warunki scalania i podziału nieruchomości:	
a) szerokość frontu działki minimum 15 m,	
b) powierzchnia działki minimum 6 arów,	
c) kąt położenia granic wydzielanych działek w stosunku do pasa drogowego usytuowanego na terenie 1KDD od 85° do 95°;	
12) sposób i termin tymczasowego zagospodarowania, urządzania i użytkowania terenów:	
nie ustala się;	
13) stawka procentowa, na podstawie której ustala się opłatę, o której mowa w art. 36 ust. 4 ustawy z dnia 27 marca 2003 r. o planowaniu i zagospodarowaniu przestrzennym:	
10%;	
14) szczególne warunki zagospodarowania terenów oraz ograniczenia w ich użytkowaniu:	
nie ustala się.	

2. Karta terenu nr 002:

1) symbol i nr terenu:	2MN;
2) powierzchnia terenu:	140,7 a;
3) przeznaczenie terenu:	
a) podstawowe:	zabudowa mieszkaniowa jednorodzinna,

b) uzupełniające:	- usługi z zakresu obsługi ludności i przedsiębiorstw, - usługi opieki zdrowotnej;
4) zasady kształtowania zabudowy oraz wskaźniki zagospodarowania terenu:	
a) wskaźniki wykorzystania terenu:	- intensywność zabudowy od 0,3 do 1,8, - procent zabudowy maksimum 45% powierzchni działki, - procent powierzchni biologicznie czynnej minimum 30% powierzchni działki,
b) linie zabudowy:	- nieprzekraczalne zgodnie z rysunkiem planu, - obowiązujące zgodnie z rysunkiem planu,
c) parametry zabudowy:	- wysokość zabudowy do 11 m, - liczba kondygnacji nadziemnych do 2, w tym poddasze użytkowe,
d) dachy:	- dwuspadowe symetryczne lub czterospadowe, - kąt nachylenia połaci dachowych od 30° do 45°;
5) zasady ochrony środowiska, przyrody oraz ochrony i kształtowania krajobrazu:	
a) ochrona na podstawie przepisów odrębnych,	
b) dopuszczalny poziom hałasu dla „terenów zabudowy mieszkaniowej jednorodzinnej” zgodnie z przepisami odrębnymi;	
6) zasady ochrony dziedzictwa kulturowego i zabytków, w tym krajobrazów kulturowych, oraz dóbr kultury współczesnej:	
nie dotyczy;	
7) zasady i sposoby zagospodarowania terenów lub obiektów podlegających ochronie, ustalonych na podstawie odrębnych przepisów:	
a) tereny górnicze:	nie dotyczy,
b) obszary szczególnego zagrożenia powodzią:	nie dotyczy,
c) obszary osuwania się mas ziemnych:	nie dotyczy,
d) krajobrazy priorytetowe określone w audycie krajobrazowym oraz w planach zagospodarowania przestrzennego województwa:	nie dotyczy,
e) pozostałe tereny i obiekty:	dla gazociągu wysokiego ciśnienia oraz w odległości do 20 m od osi kierunkowej gazociągu po obu jej stronach obowiązują przepisy odrębne;
8) zasady ochrony i kształtowania ładów przestrzennego:	
a) ustalenia kompozycyjno-estetyczne:	- pokrycia dachowe w odcieniach ceglanych czerwieni, brązów i grafitu, - elewacje tynkowane w odcieniach naturalnych beży, szarości, pastelowych żółci i złamanych bieli,
b) ustalenia dla tymczasowych obiektów usługowych:	zakaz budowy,
c) wolnostojące budynki gospodarcze i garażowe:	dopuszcza się wyłącznie jednokondygnacyjne budynki nawiązujące formą, stylem i kolorystyką do budynku funkcji podstawowej o maksymalnej wysokości zabudowy 6 m,
d) zieleni:	nie ustala się,
e) nadziemne części urządzeń technicznych:	dostosowane pod względem kolorystyki i formy do otaczającej zabudowy lub przysłonięcie zielenią ozdobną;
9) zasady modernizacji, rozbudowy i budowy systemów komunikacji:	
a) wskaźnik miejsc postojowych (m.p.):	- minimum 2 m.p. na 1 mieszkanie, - minimum 15 m.p. na 1000 m ² powierzchni użytkowej usług z zakresu obsługi ludności i przedsiębiorstw, - minimum 15 m.p. na 1000 m ² powierzchni użytkowej usług opieki zdrowotnej, - dla wskaźników miejsc postojowych, o których mowa w tiret drugie i trzecie wyznacza się nie mniej niż 1 m.p.,

b) realizacja miejsc postojowych:	- na parkingach wyznaczonych na terenach lub zagłębionych pod ziemią, - w garażach wolnostojących lub wbudowanych w budynki,
c) dostępność komunikacyjna:	od terenu 1KDD, 3KDD, ul. Wygonowej zlokalizowanej poza granicami planu;
10) zasady modernizacji, rozbudowy i budowy systemów infrastruktury technicznej:	
a) zaopatrzenie w wodę:	- z sieci wodociągowej po niezbędnej rozbudowie, - zakaz budowy obiektów budowlanych i sadzenia drzew uniemożliwiających dostęp do przebiegającej infrastruktury technicznej,
b) odprowadzenie ścieków bytowych, komunalnych i przemysłowych:	- poprzez rozdzielczą kanalizację sanitarną do istniejącego układu miejskiej kanalizacji sanitarnej po ewentualnej niezbędnej rozbudowie, - zakaz odprowadzania ścieków do gruntu oraz wód powierzchniowych i gruntowych, - zakaz budowy obiektów budowlanych i sadzenia drzew uniemożliwiających dostęp do przebiegającej infrastruktury technicznej,
c) odprowadzenie wód opadowych:	- zagospodarowanie wód opadowych i roztopowych na własnym terenie z wykorzystaniem systemów retencyjno-rozsączających, - poprzez system rozdzielczej kanalizacji deszczowej powiązany z istniejącym miejskim układem kanalizacji deszczowej poprzez systemy retencyjne na własnym terenie, - zakaz budowy obiektów budowlanych i sadzenia drzew uniemożliwiających dostęp do przebiegającej infrastruktury technicznej,
d) zaopatrzenie w gaz:	- z infrastruktury gazowej, w oparciu o gazociąg niskiego ciśnienia, - dopuszcza się przebudowę gazociągu wysokiego ciśnienia, - dopuszcza się zmianę lokalizacji gazociągu wysokiego ciśnienia,
e) zaopatrzenie w energię cieplną:	- z miejskiego systemu ciepłowniczego po jego ewentualnej niezbędnej rozbudowie w oparciu o istniejącą infrastrukturę, - dopuszcza się ogrzewanie obiektów z niepowodujących ponadnormatywnego zanieczyszczenia powietrza indywidualnych i lokalnych źródeł ciepła, w tym z wykorzystaniem źródeł energii odnawialnej, - zakaz budowy obiektów budowlanych i sadzenia drzew uniemożliwiających dostęp do przebiegającej infrastruktury technicznej,
f) zaopatrzenie w energię elektryczną:	- z istniejących i planowanych elementów systemu elektroenergetycznego: elektroenergetyczne sieci średniego napięcia 15 kV, stacje transformatorowe 15/0,4 kV, elektroenergetyczne sieci niskiego napięcia, - dla planowanych stacji transformatorowych zapewnienie bezpośredniego dostępu do drogi publicznej oraz wyznaczenie strefy technicznej o szerokości 1,5 m, - sytuowanie liniowych elementów systemu elektroenergetycznego pod ziemią, - dopuszcza się zaopatrzenie z odnawialnych źródeł energii,
g) zapewnienie telekomunikacji:	- z istniejących i planowanych elementów infrastruktury telekomunikacyjnej, - sytuowanie planowanych liniowych elementów infrastruktury telekomunikacyjnej pod ziemią, - dopuszcza się lokalizację inwestycji celu publicznego z zakresu łączności publicznej w rozumieniu przepisów odrębnych,
h) gospodarka odpadami:	budowa miejsc na pojemniki służące do czasowego gromadzenia odpadów stałych z uwzględnieniem możliwości ich segregacji i usuwania zgodnie z przepisami odrębnymi;
11) zasady i warunki scalania i podziału nieruchomości:	
a) szerokość frontu działki minimum 20 m,	
b) powierzchnia działki minimum 6 arów,	

c) kąt położenia granic wydzielanych działek w stosunku do pasa drogowego usytuowanego na terenie 1KDD lub 3KDD od 85° do 95°;
12) sposób i termin tymczasowego zagospodarowania, urządzania i użytkowania terenów:
nie ustala się;
13) stawka procentowa, na podstawie której ustala się opłatę, o której mowa w art. 36 ust. 4 ustawy z dnia 27 marca 2003 r. o planowaniu i zagospodarowaniu przestrzennym:
10%;
14) szczególne warunki zagospodarowania terenów oraz ograniczenia w ich użytkowaniu:
nie ustala się.

3. Karta terenu nr 003:

1) symbol i nr terenu:	3MN;
2) powierzchnia terenu:	142,1 a;
3) przeznaczenie terenu:	
a) podstawowe:	zabudowa mieszkaniowa jednorodzinna,
b) uzupełniające:	- usługi z zakresu obsługi ludności i przedsiębiorstw, - usługi opieki zdrowotnej;
4) zasady kształtowania zabudowy oraz wskaźniki zagospodarowania terenu:	
a) wskaźniki wykorzystania terenu:	- intensywność zabudowy od 0,1 do 1,8, - procent zabudowy maksimum 45% powierzchni działki, - procent powierzchni biologicznie czynnej minimum 25% powierzchni działki,
b) linie zabudowy:	- nieprzekraczalne zgodnie z rysunkiem planu, - obowiązujące zgodnie z rysunkiem planu,
c) parametry zabudowy:	- wysokość zabudowy do 11 m, - liczba kondygnacji nadziemnych do 2, w tym poddasze użytkowe,
d) dachy:	- dwuspadowe symetryczne lub czterospadowe, - kąt nachylenia połaci dachowych od 30° do 45°;
5) zasady ochrony środowiska, przyrody oraz ochrony i kształtowania krajobrazu:	
a) ochrona na podstawie przepisów odrębnych,	
b) dopuszczalny poziom hałasu dla „terenów zabudowy mieszkaniowej jednorodzinnej” zgodnie z przepisami odrębnymi;	
6) zasady ochrony dziedzictwa kulturowego i zabytków, w tym krajobrazów kulturowych, oraz dóbr kultury współczesnej:	
nie dotyczy;	
7) zasady i sposoby zagospodarowania terenów lub obiektów podlegających ochronie, ustalonych na podstawie odrębnych przepisów:	
a) tereny górnicze:	nie dotyczy,
b) obszary szczególnego zagrożenia powodzią:	nie dotyczy,
c) obszary osuwania się mas ziemnych:	nie dotyczy,
d) krajobrazy priorytetowe określone w audycie krajobrazowym oraz w planach zagospodarowania przestrzennego województwa:	nie dotyczy,
e) pozostałe tereny i obiekty:	nie dotyczy;
8) zasady ochrony i kształtowania ład przestrzennego:	
a) ustalenia kompozycyjno-estetyczne:	- pokrycia dachowe w odcieniach ceglanych czerwieni, brązów i grafitu, - elewacje tynkowane w odcieniach naturalnych beży, szarości, pastelowych żółci i złamanych bieli,
b) ustalenia dla tymczasowych obiektów usługowych:	zakaz budowy,
c) wolnostojące budynki gospodarcze i garażowe:	dopuszcza się wyłącznie jednokondygnacyjne budynki nawiązujące formą, stylem i kolorystyką do budynku funkcji podstawowej o maksymalnej wysokości zabudowy 6 m,

d) zieleni:	nie ustala się,
e) nadziemne części urządzeń technicznych:	dostosowane pod względem kolorystyki i formy do otaczającej zabudowy lub przysłonięcie zielenią ozdobną;
9) zasady modernizacji, rozbudowy i budowy systemów komunikacji:	
a) wskaźnik miejsc postojowych (m.p.):	<ul style="list-style-type: none"> - minimum 2 m.p. na 1 mieszkanie, - minimum 15 m.p. na 1000 m² powierzchni użytkowej usług z zakresu obsługi ludności i przedsiębiorstw, - minimum 15 m.p. na 1000 m² powierzchni użytkowej usług opieki zdrowotnej, - dla wskaźników miejsc postojowych, o których mowa w tiret drugie i trzecie wyznacza się nie mniej niż 1 m.p.,
b) realizacja miejsc postojowych:	<ul style="list-style-type: none"> - na parkingach wyznaczonych na terenach lub zagłębionych pod ziemią, - w garażach wolnostojących lub wbudowanych w budynki,
c) dostępność komunikacyjna:	od terenu 3KDD, 4KDD;
10) zasady modernizacji, rozbudowy i budowy systemów infrastruktury technicznej:	
a) zaopatrzenie w wodę:	<ul style="list-style-type: none"> - z sieci wodociągowej po niezbędnej rozbudowie, - zakaz budowy obiektów budowlanych i sadzenia drzew uniemożliwiających dostęp do przebiegającej infrastruktury technicznej,
b) odprowadzenie ścieków bytowych, komunalnych i przemysłowych:	<ul style="list-style-type: none"> - poprzez rozdzielczą kanalizację sanitarną do istniejącego układu miejskiej kanalizacji sanitarnej po ewentualnej niezbędnej rozbudowie, - zakaz odprowadzania ścieków do gruntu oraz wód powierzchniowych i gruntowych, - zakaz budowy obiektów budowlanych i sadzenia drzew uniemożliwiających dostęp do przebiegającej infrastruktury technicznej,
c) odprowadzenie wód opadowych:	<ul style="list-style-type: none"> - zagospodarowanie wód opadowych i roztopowych na własnym terenie z wykorzystaniem systemów retencyjno-rozsączających, - poprzez system rozdzielczej kanalizacji deszczowej powiązany z istniejącym miejskim układem kanalizacji deszczowej poprzez systemy retencyjne na własnym terenie, - zakaz budowy obiektów budowlanych i sadzenia drzew uniemożliwiających dostęp do przebiegającej infrastruktury technicznej,
d) zaopatrzenie w gaz:	<ul style="list-style-type: none"> - z istniejącej infrastruktury gazowej po ewentualnej niezbędnej rozbudowie, - zakaz budowy obiektów budowlanych i sadzenia drzew uniemożliwiających dostęp do przebiegającej infrastruktury technicznej,
e) zaopatrzenie w energię cieplną:	<ul style="list-style-type: none"> - z miejskiego systemu ciepłowniczego po jego ewentualnej niezbędnej rozbudowie w oparciu o istniejącą infrastrukturę, - dopuszcza się ogrzewanie obiektów z niepowodujących ponadnormatywnego zanieczyszczenia powietrza indywidualnych i lokalnych źródeł ciepła, w tym z wykorzystaniem źródeł energii odnawialnej - zakaz budowy obiektów budowlanych i sadzenia drzew uniemożliwiających dostęp do przebiegającej infrastruktury technicznej,
f) zaopatrzenie w energię elektryczną:	<ul style="list-style-type: none"> - z istniejących i planowanych elementów systemu elektroenergetycznego: elektroenergetyczne sieci średniego napięcia 15 kV, stacje transformatorowe 15/0,4 kV, elektroenergetyczne sieci niskiego napięcia, - dla planowanych stacji transformatorowych zapewnienie bezpośredniego dostępu do drogi publicznej oraz wyznaczenie strefy technicznej o szerokości 1,5 m, - sytuowanie liniowych elementów systemu elektroenergetycznego pod ziemią, - dopuszcza się zaopatrzenie z odnawialnych źródeł energii,

g) zapewnienie telekomunikacji:	- z istniejących i planowanych elementów infrastruktury telekomunikacyjnej, - sytuowanie planowanych liniowych elementów infrastruktury telekomunikacyjnej pod ziemią, - dopuszcza się lokalizację inwestycji celu publicznego z zakresu łączności publicznej w rozumieniu przepisów odrębnych,
h) gospodarka odpadami:	budowa miejsc na pojemniki służące do czasowego gromadzenia odpadów stałych z uwzględnieniem możliwości ich segregacji i usuwania zgodnie z przepisami odrębnymi;
11) zasady i warunki scalania i podziału nieruchomości:	
a) szerokość frontu działki minimum 6 m,	
b) powierzchnia działki minimum 2,4 ara,	
c) kąt położenia granic wydzielanych działek w stosunku do pasa drogowego usytuowanego na terenie 3KDD lub 4KDD od 85° do 95°;	
12) sposób i termin tymczasowego zagospodarowania, urządzania i użytkowania terenów:	
nie ustala się;	
13) stawka procentowa, na podstawie której ustala się opłatę, o której mowa w art. 36 ust. 4 ustawy z dnia 27 marca 2003 r. o planowaniu i zagospodarowaniu przestrzennym:	
10%;	
14) szczególne warunki zagospodarowania terenów oraz ograniczenia w ich użytkowaniu:	
nie ustala się.	

4. Karta terenu nr 004:

1) symbol i nr terenu:	4MN;
2) powierzchnia terenu:	93,7 a;
3) przeznaczenie terenu:	
a) podstawowe:	zabudowa mieszkaniowa jednorodzinna,
b) uzupełniające:	- usługi z zakresu obsługi ludności i przedsiębiorstw, - usługi opieki zdrowotnej;
4) zasady kształtowania zabudowy oraz wskaźniki zagospodarowania terenu:	
a) wskaźniki wykorzystania terenu:	- intensywność zabudowy od 0,3 do 1,8, - procent zabudowy maksimum 45% powierzchni działki, - procent powierzchni biologicznie czynnej minimum 30% powierzchni działki,
b) linie zabudowy:	- nieprzekraczalne zgodnie z rysunkiem planu, - obowiązujące zgodnie z rysunkiem planu,
c) parametry zabudowy:	- wysokość zabudowy do 11 m, - liczba kondygnacji nadziemnych do 2, w tym poddasze użytkowe,
d) dachy:	- dwuspadowe symetryczne lub czterospadowe, - kąt nachylenia połaci dachowych od 30° do 45°;
5) zasady ochrony środowiska, przyrody oraz ochrony i kształtowania krajobrazu:	
a) ochrona na podstawie przepisów odrębnych,	
b) dopuszczalny poziom hałasu dla „terenów zabudowy mieszkaniowej jednorodzinnej” zgodnie z przepisami odrębnymi;	
6) zasady ochrony dziedzictwa kulturowego i zabytków, w tym krajobrazów kulturowych, oraz dóbr kultury współczesnej:	
nie dotyczy;	
7) zasady i sposoby zagospodarowania terenów lub obiektów podlegających ochronie, ustalonych na podstawie odrębnych przepisów:	
a) tereny górnicze:	nie dotyczy,
b) obszary szczególnego zagrożenia powodzią:	nie dotyczy,
c) obszary osuwania się mas ziemnych:	nie dotyczy,

d) krajobrazy priorytetowe określone w audycie krajobrazowym oraz w planach zagospodarowania przestrzennego województwa:	nie dotyczy,
e) pozostałe tereny i obiekty:	nie dotyczy;
8) zasady ochrony i kształtowania ład przestrzennego:	
a) ustalenia kompozycyjno-estetyczne:	- pokrycia dachowe w odcieniach ceglanych czerwieni, brązów i grafitu, - elewacje tynkowane w odcieniach naturalnych beży, szarości, pastelowych żółci i złamanych bieli,
b) ustalenia dla tymczasowych obiektów usługowych:	zakaz budowy,
c) wolnostojące budynki gospodarcze i garażowe:	dopuszcza się wyłącznie jednokondygnacyjne budynki nawiązujące formą, stylem i kolorystyką do budynku funkcji podstawowej o maksymalnej wysokości zabudowy 6 m,
d) zieleni:	nie ustala się,
e) nadziemne części urządzeń technicznych:	dostosowane pod względem kolorystyki i formy do otaczającej zabudowy lub przysłonięcie zielenią ozdobną;
9) zasady modernizacji, rozbudowy i budowy systemów komunikacji:	
a) wskaźnik miejsc postojowych (m.p.):	- minimum 2 m.p. na 1 mieszkanie, - minimum 15 m.p. na 1000 m ² powierzchni użytkowej usług z zakresu obsługi ludności i przedsiębiorstw, - minimum 15 m.p. na 1000 m ² powierzchni użytkowej usług opieki zdrowotnej, - dla wskaźników miejsc postojowych, o których mowa w tiret drugie i trzecie wyznacza się nie mniej niż 1 m.p.,
b) realizacja miejsc postojowych:	- na parkingach wyznaczonych na terenach lub zagłębionych pod ziemią, - w garażach wolnostojących lub wbudowanych w budynki,
c) dostępność komunikacyjna:	od terenu 4KDD, 5KDD;
10) zasady modernizacji, rozbudowy i budowy systemów infrastruktury technicznej:	
a) zaopatrzenie w wodę:	- z sieci wodociągowej po niezbędnej rozbudowie, - zakaz budowy obiektów budowlanych i sadzenia drzew uniemożliwiających dostęp do przebiegającej infrastruktury technicznej,
b) odprowadzenie ścieków bytowych, komunalnych i przemysłowych:	- poprzez rozdzielczą kanalizację sanitarną do istniejącego układu miejskiej kanalizacji sanitarnej po ewentualnej niezbędnej rozbudowie, - zakaz odprowadzania ścieków do gruntu oraz wód powierzchniowych i gruntowych, - zakaz budowy obiektów budowlanych i sadzenia drzew uniemożliwiających dostęp do przebiegającej infrastruktury technicznej,
c) odprowadzenie wód opadowych:	- zagospodarowanie wód opadowych i roztopowych na własnym terenie z wykorzystaniem systemów retencyjno-rozsączających, - poprzez system rozdzielczej kanalizacji deszczowej powiązany z istniejącym miejskim układem kanalizacji deszczowej poprzez systemy retencyjne na własnym terenie, - zakaz budowy obiektów budowlanych i sadzenia drzew uniemożliwiających dostęp do przebiegającej infrastruktury technicznej,
d) zaopatrzenie w gaz:	- z istniejącej infrastruktury gazowej po ewentualnej niezbędnej rozbudowie, - zakaz budowy obiektów budowlanych i sadzenia drzew uniemożliwiających dostęp do przebiegającej infrastruktury technicznej,

e) zaopatrzenie w energię ciepłą:	<ul style="list-style-type: none"> - z miejskiego systemu ciepłowniczego po jego ewentualnej niezbędnej rozbudowie w oparciu o istniejącą infrastrukturę, - dopuszcza się ogrzewanie obiektów z niepowodujących ponadnormatywnego zanieczyszczenia powietrza indywidualnych i lokalnych źródeł ciepła, w tym z wykorzystaniem źródeł energii odnawialnej, - zakaz budowy obiektów budowlanych i sadzenia drzew uniemożliwiających dostęp do przebiegającej infrastruktury technicznej,
f) zaopatrzenie w energię elektryczną:	<ul style="list-style-type: none"> - z istniejących i planowanych elementów systemu elektroenergetycznego: elektroenergetyczne sieci średniego napięcia 15 kV, stacje transformatorowe 15/0,4 kV, elektroenergetyczne sieci niskiego napięcia, - dla planowanych stacji transformatorowych zapewnienie bezpośredniego dostępu do drogi publicznej oraz wyznaczenie strefy technicznej o szerokości 1,5 m, - sytuowanie liniowych elementów systemu elektroenergetycznego pod ziemią, - dopuszcza się zaopatrzenie z odnawialnych źródeł energii,
g) zapewnienie telekomunikacji:	<ul style="list-style-type: none"> - z istniejących i planowanych elementów infrastruktury telekomunikacyjnej, - sytuowanie planowanych liniowych elementów infrastruktury telekomunikacyjnej pod ziemią, - dopuszcza się lokalizację inwestycji celu publicznego z zakresu łączności publicznej w rozumieniu przepisów odrębnych,
h) gospodarka odpadami:	budowa miejsc na pojemniki służące do czasowego gromadzenia odpadów stałych z uwzględnieniem możliwości ich segregacji i usuwania zgodnie z przepisami odrębnymi;
11) zasady i warunki scalania i podziału nieruchomości:	
a) szerokość frontu działki minimum 6 m,	
b) powierzchnia działki minimum 2,4 ara,	
c) kąt położenia granic wydzielanych działek w stosunku do pasa drogowego usytuowanego na terenie 4KDD lub 5KDD od 85° do 95°;	
12) sposób i termin tymczasowego zagospodarowania, urządzania i użytkowania terenów:	
nie ustala się;	
13) stawka procentowa, na podstawie której ustala się opłatę, o której mowa w art. 36 ust. 4 ustawy z dnia 27 marca 2003 r. o planowaniu i zagospodarowaniu przestrzennym:	
10%;	
14) szczególne warunki zagospodarowania terenów oraz ograniczenia w ich użytkowaniu:	
nie ustala się.	

5. Karta terenu nr 005:

1) symbol i nr terenu:	1MN/U;
2) powierzchnia terenu:	11,5 a;
3) przeznaczenie terenu:	
a) podstawowe:	<ul style="list-style-type: none"> - zabudowa mieszkaniowa jednorodzinna, - usługi z zakresu obsługi ludności i przedsiębiorstw, - usługi opieki zdrowotnej;
b) uzupełniające:	zielen urządzona;
4) zasady kształtowania zabudowy oraz wskaźniki zagospodarowania terenu:	
a) wskaźniki wykorzystania terenu:	<ul style="list-style-type: none"> - intensywność zabudowy od 0,3 do 1,8, - procent zabudowy maksimum 45% powierzchni działki, - procent powierzchni biologicznie czynnej minimum 30% powierzchni działki,
b) linie zabudowy:	nieprzekraczalne zgodnie z rysunkiem planu,
c) parametry zabudowy:	<ul style="list-style-type: none"> - wysokość zabudowy do 11 m, - liczba kondygnacji nadziemnych do 2, w tym poddasze użytkowe,

d) dachy:	- dwuspadowe symetryczne lub czterospadowe, - kąt nachylenia połaci dachowych od 30° do 45°;
5) zasady ochrony środowiska, przyrody oraz ochrony i kształtowania krajobrazu:	
a) ochrona na podstawie przepisów odrębnych,	
b) dopuszczalny poziom hałasu dla „terenów zabudowy mieszkaniowej jednorodzinnej” zgodnie z przepisami odrębnymi;	
6) zasady ochrony dziedzictwa kulturowego i zabytków, w tym krajobrazów kulturowych, oraz dóbr kultury współczesnej:	
nie dotyczy;	
7) zasady i sposoby zagospodarowania terenów lub obiektów podlegających ochronie, ustalonych na podstawie odrębnych przepisów:	
a) tereny górnicze:	nie dotyczy,
b) obszary szczególnego zagrożenia powodzią:	nie dotyczy,
c) obszary osuwania się mas ziemnych:	nie dotyczy,
d) krajobrazy priorytetowe określone w audycie krajobrazowym oraz w planach zagospodarowania przestrzennego województwa:	nie dotyczy,
e) pozostałe tereny i obiekty:	nie dotyczy;
8) zasady ochrony i kształtowania ład przestrzennego:	
a) ustalenia kompozycyjno-estetyczne:	- pokrycia dachowe w odcieniach ceglanych czerwieni, brązów i grafitu, - elewacje tynkowane w odcieniach naturalnych beży, szarości, pastelowych żółci i złamanych bieli,
b) ustalenia dla tymczasowych obiektów usługowych:	zakaz budowy,
c) wolnostojące budynki gospodarcze i garażowe:	dopuszcza się wyłącznie jednokondygnacyjne budynki nawiązujące formą, stylem i kolorystyką do budynku funkcji podstawowej o maksymalnej wysokości zabudowy 6 m,
d) zieleni:	nie ustala się,
e) nadziemne części urządzeń technicznych:	dostosowane pod względem kolorystyki i formy do otaczającej zabudowy lub przysłonięcie zielenią ozdobną;
9) zasady modernizacji, rozbudowy i budowy systemów komunikacji:	
a) wskaźnik miejsc postojowych (m.p.):	- minimum 2 m.p. na 1 mieszkanie, - minimum 15 m.p. na 1000 m ² powierzchni użytkowej usług z zakresu obsługi ludności i przedsiębiorstw, - minimum 15 m.p. na 1000 m ² powierzchni użytkowej usług opieki zdrowotnej, - dla wskaźników miejsc postojowych, o których mowa w tiret drugie i trzecie wyznacza się nie mniej niż 1 m.p.,
b) realizacja miejsc postojowych:	- na parkingach wyznaczonych na terenach lub zagłębionych pod ziemią, - w garażach wolnostojących lub wbudowanych w budynki,
c) dostępność komunikacyjna:	od terenu 2KDD, 2KDW;
10) zasady modernizacji, rozbudowy i budowy systemów infrastruktury technicznej:	
a) zaopatrzenie w wodę:	- z sieci wodociągowej po niezbędnej rozbudowie, - zakaz budowy obiektów budowlanych i sadzenia drzew uniemożliwiających dostęp do przebiegającej infrastruktury technicznej,
b) odprowadzenie ścieków bytowych, komunalnych i przemysłowych:	- poprzez rozdzielczą kanalizację sanitarną do istniejącego układu miejskiej kanalizacji sanitarnej po ewentualnej niezbędnej rozbudowie, - zakaz odprowadzania ścieków do gruntu oraz wód powierzchniowych i gruntowych, - zakaz budowy obiektów budowlanych i sadzenia drzew uniemożliwiających dostęp do przebiegającej infrastruktury technicznej,

c) odprowadzenie wód opadowych:	<ul style="list-style-type: none"> - zagospodarowanie wód opadowych i roztopowych na własnym terenie z wykorzystaniem systemów retencyjno-rozsączających, - poprzez system rozdzielczej kanalizacji deszczowej powiązany z istniejącym miejskim układem kanalizacji deszczowej poprzez systemy retencyjne na własnym terenie, - zakaz budowy obiektów budowlanych i sadzenia drzew uniemożliwiających dostęp do przebiegającej infrastruktury technicznej,
d) zaopatrzenie w gaz:	<ul style="list-style-type: none"> - z istniejącej infrastruktury gazowej po ewentualnej niezbędnej rozbudowie, - zakaz budowy obiektów budowlanych i sadzenia drzew uniemożliwiających dostęp do przebiegającej infrastruktury technicznej,
e) zaopatrzenie w energię ciepłą:	<ul style="list-style-type: none"> - z miejskiego systemu ciepłowniczego po jego ewentualnej niezbędnej rozbudowie w oparciu o istniejącą infrastrukturę, - dopuszcza się ogrzewanie obiektów z niepowodujących ponadnormatywnego zanieczyszczenia powietrza indywidualnych i lokalnych źródeł ciepła, w tym z wykorzystaniem źródeł energii odnawialnej, - zakaz budowy obiektów budowlanych i sadzenia drzew uniemożliwiających dostęp do przebiegającej infrastruktury technicznej,
f) zaopatrzenie w energię elektryczną:	<ul style="list-style-type: none"> - z istniejących i planowanych elementów systemu elektroenergetycznego: elektroenergetyczne sieci średniego napięcia 15 kV, stacje transformatorowe 15/0,4 kV, elektroenergetyczne sieci niskiego napięcia, - dla planowanych stacji transformatorowych zapewnienie bezpośredniego dostępu do drogi publicznej oraz wyznaczenie strefy technicznej o szerokości 1,5 m, - sytuowanie liniowych elementów systemu elektroenergetycznego pod ziemią, - dopuszcza się zaopatrzenie z odnawialnych źródeł energii,
g) zapewnienie telekomunikacji:	<ul style="list-style-type: none"> - z istniejących i planowanych elementów infrastruktury telekomunikacyjnej, - sytuowanie planowanych liniowych elementów infrastruktury telekomunikacyjnej pod ziemią, - dopuszcza się lokalizację inwestycji celu publicznego z zakresu łączności publicznej w rozumieniu przepisów odrębnych,
h) gospodarka odpadami:	<ul style="list-style-type: none"> budowa miejsc na pojemniki służące do czasowego gromadzenia odpadów stałych z uwzględnieniem możliwości ich segregacji i usuwania zgodnie z przepisami odrębnymi;
11) zasady i warunki scalania i podziału nieruchomości:	
a) szerokość frontu działki minimum 20 m,	
b) powierzchnia działki minimum 7 arów,	
c) kąt położenia granic wydzielanych działek w stosunku do pasa drogowego usytuowanego na terenie 2KDD od 85° do 95°;	
12) sposób i termin tymczasowego zagospodarowania, urządzania i użytkowania terenów:	
nie ustala się;	
13) stawka procentowa, na podstawie której ustala się opłatę, o której mowa w art. 36 ust. 4 ustawy z dnia 27 marca 2003 r. o planowaniu i zagospodarowaniu przestrzennym:	
10%;	
14) szczególne warunki zagospodarowania terenów oraz ograniczenia w ich użytkowaniu:	
nie ustala się.	

6. Karta terenu nr 006:

1) symbol i nr terenu:	2MN/U;
2) powierzchnia terenu:	40,9 a;
3) przeznaczenie terenu:	

a) podstawowe:	- zabudowa mieszkaniowa jednorodzinna, - usługi oświaty - przedszkola, - usługi opieki zdrowotnej - żłobki;
b) uzupełniające:	zielen urządzona;
4) zasady kształtowania zabudowy oraz wskaźniki zagospodarowania terenu:	
a) wskaźniki wykorzystania terenu:	- intensywność zabudowy od 0,3 do 1,8, - procent zabudowy maksimum 45% powierzchni działki, - procent powierzchni biologicznie czynnej minimum 30% powierzchni działki,
b) linie zabudowy:	- nieprzekraczalne zgodnie z rysunkiem planu, - obowiązujące zgodnie z rysunkiem planu,
c) parametry zabudowy:	- wysokość zabudowy do 11 m, - liczba kondygnacji nadziemnych do 2, w tym poddasze użytkowe,
d) dachy:	- dwuspadowe symetryczne lub czterospadowe, - kąt nachylenia połaci dachowych od 30° do 45°;
5) zasady ochrony środowiska, przyrody oraz ochrony i kształtowania krajobrazu:	
a) ochrona na podstawie przepisów odrębnych,	
b) dopuszczalny poziom hałasu dla „terenów zabudowy związanej ze stałym lub czasowym pobytem dzieci i młodzieży” zgodnie z przepisami odrębnymi;	
6) zasady ochrony dziedzictwa kulturowego i zabytków, w tym krajobrazów kulturowych, oraz dóbr kultury współczesnej:	
nie dotyczy;	
7) zasady i sposoby zagospodarowania terenów lub obiektów podlegających ochronie, ustalonych na podstawie odrębnych przepisów:	
a) tereny górnicze:	nie dotyczy,
b) obszary szczególnego zagrożenia powodzią:	nie dotyczy,
c) obszary osuwania się mas ziemnych:	nie dotyczy,
d) krajobrazy priorytetowe określone w audycie krajobrazowym oraz w planach zagospodarowania przestrzennego województwa:	nie dotyczy,
e) pozostałe tereny i obiekty:	dla gazociągu wysokiego ciśnienia oraz w odległości do 20 m od osi kierunkowej gazociągu po obu jej stronach obowiązują przepisy odrębne;
8) zasady ochrony i kształtowania ład przestrzennego:	
a) ustalenia kompozycyjno-estetyczne:	- pokrycia dachowe w odcieniach ceglanych czerwieni, brązów i grafitu, - elewacje tynkowane w odcieniach naturalnych beży, szarości, pastelowych żółci i złamanych bieli,
b) ustalenia dla tymczasowych obiektów usługowych:	zakaz budowy,
c) wolnostojące budynki gospodarcze i garażowe:	dopuszcza się wyłącznie jednokondygnacyjne budynki nawiązujące formą, stylem i kolorystyką do budynku funkcji podstawowej o maksymalnej wysokości zabudowy 6 m,
d) zielen:	nie ustala się,
e) nadziemne części urządzeń technicznych:	dostosowane pod względem kolorystyki i formy do otaczającej zabudowy lub przysłonięcie zielenią ozdobną;
9) zasady modernizacji, rozbudowy i budowy systemów komunikacji:	
a) wskaźnik miejsc postojowych (m.p.):	- minimum 2 m.p. na 1 mieszkanie, - minimum 25 m.p. na 100 zatrudnionych w usługach oświaty, - minimum 15 m.p. na 1000 m ² powierzchni użytkowej usług opieki zdrowotnej, - dla wskaźników miejsc postojowych, o których mowa w tiret drugie i trzecie wyznacza się nie mniej niż 1 m.p.,

b) realizacja miejsc postojowych:	- na parkingach wyznaczonych na terenach lub zagłębionych pod ziemią, - w garażach wolnostojących lub wbudowanych w budynki,
c) dostępność komunikacyjna:	- od terenu 2KDL, ul. Wygonowej zlokalizowanej poza granicami planu;
10) zasady modernizacji, rozbudowy i budowy systemów infrastruktury technicznej:	
a) zaopatrzenie w wodę:	- z sieci wodociągowej po niezbędnej rozbudowie, - zakaz budowy obiektów budowlanych i sadzenia drzew uniemożliwiających dostęp do przebiegającej infrastruktury technicznej,
b) odprowadzenie ścieków bytowych, komunalnych i przemysłowych:	- poprzez rozdzielczą kanalizację sanitarną do istniejącego układu miejskiej kanalizacji sanitarnej po ewentualnej niezbędnej rozbudowie, - zakaz odprowadzania ścieków do gruntu oraz wód powierzchniowych i gruntowych, - zakaz budowy obiektów budowlanych i sadzenia drzew uniemożliwiających dostęp do przebiegającej infrastruktury technicznej,
c) odprowadzenie wód opadowych:	- zagospodarowanie wód opadowych i roztopowych na własnym terenie z wykorzystaniem systemów retencyjno-rozsączających, - poprzez system rozdzielczej kanalizacji deszczowej powiązany z istniejącym miejskim układem kanalizacji deszczowej poprzez systemy retencyjne na własnym terenie, - zakaz budowy obiektów budowlanych i sadzenia drzew uniemożliwiających dostęp do przebiegającej infrastruktury technicznej,
d) zaopatrzenie w gaz:	- z istniejącej infrastruktury gazowej po ewentualnej niezbędnej rozbudowie, - zakaz budowy obiektów budowlanych i sadzenia drzew uniemożliwiających dostęp do przebiegającej infrastruktury technicznej,
e) zaopatrzenie w energię cieplną:	- z miejskiego systemu ciepłowniczego po jego ewentualnej niezbędnej rozbudowie w oparciu o istniejącą infrastrukturę, - dopuszcza się ogrzewanie obiektów z niepowodujących ponadnormatywnego zanieczyszczenia powietrza indywidualnych i lokalnych źródeł ciepła, w tym z wykorzystaniem źródeł energii odnawialnej, - zakaz budowy obiektów budowlanych i sadzenia drzew uniemożliwiających dostęp do przebiegającej infrastruktury technicznej,
f) zaopatrzenie w energię elektryczną:	- z istniejących i planowanych elementów systemu elektroenergetycznego: elektroenergetyczne sieci średniego napięcia 15 kV, stacje transformatorowe 15/0,4 kV, elektroenergetyczne sieci niskiego napięcia, - dla planowanych stacji transformatorowych zapewnienie bezpośredniego dostępu do drogi publicznej oraz wyznaczenie strefy technicznej o szerokości 1,5 m, - sytuowanie liniowych elementów systemu elektroenergetycznego pod ziemią, - dopuszcza się zaopatrzenie z odnawialnych źródeł energii,
g) zapewnienie telekomunikacji:	- z istniejących i planowanych elementów infrastruktury telekomunikacyjnej, - sytuowanie planowanych liniowych elementów infrastruktury telekomunikacyjnej pod ziemią, - dopuszcza się lokalizację inwestycji celu publicznego z zakresu łączności publicznej w rozumieniu przepisów odrębnych,
h) gospodarka odpadami:	budowa miejsc na pojemniki służące do czasowego gromadzenia odpadów stałych z uwzględnieniem możliwości ich segregacji i usuwania zgodnie z przepisami odrębnymi;
11) zasady i warunki scalania i podziału nieruchomości:	
a) szerokość frontu działki minimum 20 m,	
b) powierzchnia działki minimum 7 arów,	
c) kąt położenia granic wydzielanych działek w stosunku do pasa drogowego ul. Wygonowej od 85° do 95°,	

d) dopuszcza się mniejszą powierzchnię działek oraz szerokość frontu działki dla urządzeń infrastruktury technicznej;
12) sposób i termin tymczasowego zagospodarowania, urządzania i użytkowania terenów:
nie ustala się;
13) stawka procentowa, na podstawie której ustala się opłatę, o której mowa w art. 36 ust. 4 ustawy z dnia 27 marca 2003 r. o planowaniu i zagospodarowaniu przestrzennym:
10%;
14) szczególne warunki zagospodarowania terenów oraz ograniczenia w ich użytkowaniu:
nie ustala się.

7. Karta terenu nr 007:

1) symbol i nr terenu:	1MW;
2) powierzchnia terenu:	133 a;
3) przeznaczenie terenu:	
a) podstawowe:	zabudowa mieszkaniowa wielorodzinna,
b) uzupełniające:	- usługi z zakresu obsługi ludności i przedsiębiorstw, - usługi opieki zdrowotnej, - zieleń urządzona;
4) zasady kształtowania zabudowy oraz wskaźniki zagospodarowania terenu:	
a) wskaźniki wykorzystania terenu:	- intensywność zabudowy od 0,4 do 1,2, - procent zabudowy maksimum 30% powierzchni działki, - powierzchnia biologicznie czynna minimum 40% powierzchni działki,
b) linie zabudowy:	nieprzekraczalne zgodnie z rysunkiem planu,
c) parametry zabudowy:	- wysokość zabudowy do 12 m, - liczba kondygnacji nadziemnych do 2 - dopuszcza się trzecią kondygnację nadziemną w poddaszu użytkowym, - maksymalna wysokość do okapu dachu lub gzymsu do 7,5 m,
d) dachy:	- dwuspadowe, - kąt nachylenia połaci dachowych od 30° do 45°, - maksymalna wysokość ścianki kolankowej poddasza do 1 m, - doświetlenie poddaszy oknami połaciowymi, - dopuszcza się lukarny oraz inne części dachu, których nachylenie połaci dachowych jest inne niż określone w tiret drugie pod warunkami: maksymalna łączna ich powierzchnia mierzona w rzucie pionowym – 20% powierzchni rzutu dachu, maksymalna powierzchnia lukarny mierzona w rzucie pionowym – 6 m ² , minimalna odległość między lukarnami – 1 m;
5) zasady ochrony środowiska, przyrody oraz ochrony i kształtowania krajobrazu:	
a) ochrona na podstawie przepisów odrębnych,	
b) dopuszczalny poziom hałasu dla „terenów zabudowy mieszkaniowej wielorodzinnej i zamieszkania zbiorowego” zgodnie z przepisami odrębnymi;	
6) zasady ochrony dziedzictwa kulturowego i zabytków, w tym krajobrazów kulturowych, oraz dóbr kultury współczesnej:	
nie dotyczy;	
7) zasady i sposoby zagospodarowania terenów lub obiektów podlegających ochronie, ustalonych na podstawie odrębnych przepisów:	
a) tereny górnicze:	nie dotyczy,
b) obszary szczególnego zagrożenia powodzią:	nie dotyczy,
c) obszary osuwania się mas ziemnych:	nie dotyczy,
d) krajobrazy priorytetowe określone w audycie krajobrazowym oraz w planach zagospodarowania przestrzennego województwa:	nie dotyczy,

e) pozostałe tereny i obiekty:	dla gazociągu wysokiego ciśnienia oraz w odległości do 20 m od osi kierunkowej gazociągu po obu jej stronach obowiązują przepisy odrębne;
8) zasady ochrony i kształtowania ład przestrzennego:	
a) ustalenia kompozycyjno-estetyczne:	nie ustala się,
b) ustalenia dla tymczasowych obiektów usługowych:	zakaz budowy,
c) wolnostojące budynki gospodarcze i garażowe:	zakaz budowy,
d) zieleni:	zieleni urządzona minimum 30% powierzchni działki,
e) nadziemne części urządzeń technicznych:	- zakaz sytuowania elementów technicznego wyposażenia budynków (w szczególności klimatyzatorów, anten satelitarnych, przewodów kominowych) na elewacjach frontowych, - dostosowanie pod względem kolorystyki i formy do otaczającej zabudowy lub przysłonięcie zielenią ozdobną;
9) zasady modernizacji, rozbudowy i budowy systemów komunikacji:	
a) wskaźnik miejsc postojowych (m.p.):	- minimum 1,5 m.p. na 1 mieszkanie, - minimum 15 m.p. na 1000 m ² powierzchni użytkowej usług z zakresu obsługi ludności i przedsiębiorstw, - minimum 15 m.p. na 1000 m ² powierzchni użytkowej usług opieki zdrowotnej, - dla wskaźników miejsc postojowych, o których mowa w tiret drugie i trzecie wyznacza się nie mniej niż 1 m.p.,
b) realizacja miejsc postojowych:	- na parkingach wyznaczonych na terenach lub zagłębionych pod ziemią, - w garażach wbudowanych w budynki,
c) dostępność komunikacyjna:	od terenu 1KDL, 2KDD, 1KP;
10) zasady modernizacji, rozbudowy i budowy systemów infrastruktury technicznej:	
a) zaopatrzenie w wodę:	- z sieci wodociągowej po niezbędnej rozbudowie, - zakaz budowy obiektów budowlanych i sadzenia drzew uniemożliwiających dostęp do przebiegającej infrastruktury technicznej,
b) odprowadzenie ścieków bytowych, komunalnych i przemysłowych:	- poprzez rozdzielczą kanalizację sanitarną do istniejącego układu miejskiej kanalizacji sanitarnej po ewentualnej niezbędnej rozbudowie, - zakaz odprowadzania ścieków do gruntu oraz wód powierzchniowych i gruntowych, - zakaz budowy obiektów budowlanych i sadzenia drzew uniemożliwiających dostęp do przebiegającej infrastruktury technicznej,
c) odprowadzenie wód opadowych:	- zagospodarowanie wód opadowych i roztopowych na własnym terenie z wykorzystaniem systemów retencyjno-rozsączających, - poprzez system rozdzielczej kanalizacji deszczowej powiązany z istniejącym miejskim układem kanalizacji deszczowej poprzez systemy retencyjne na własnym terenie, - zakaz budowy obiektów budowlanych i sadzenia drzew uniemożliwiających dostęp do przebiegającej infrastruktury technicznej,
d) zaopatrzenie w gaz:	- z infrastruktury gazowej, w oparciu o gazociągi niskiego ciśnienia, - dopuszcza się przebudowę gazociągu wysokiego ciśnienia, - dopuszcza się zmianę lokalizacji gazociągu wysokiego ciśnienia,
e) zaopatrzenie w energię cieplną:	- z miejskiego systemu ciepłowniczego po jego ewentualnej niezbędnej rozbudowie w oparciu o istniejącą infrastrukturę, - dopuszcza się ogrzewanie obiektów z niepowodujących ponadnormatywnego zanieczyszczenia powietrza indywidualnych i lokalnych źródeł ciepła, w tym z wykorzystaniem źródeł energii odnawialnej, - zakaz budowy obiektów budowlanych i sadzenia drzew uniemożliwiających dostęp do przebiegającej infrastruktury technicznej,

f) zaopatrzenie w energię elektryczną:	<ul style="list-style-type: none"> - z istniejących i planowanych elementów systemu elektroenergetycznego: elektroenergetyczne sieci średniego napięcia 15 kV, stacje transformatorowe 15/0,4 kV, elektroenergetyczne sieci niskiego napięcia, - dla planowanych stacji transformatorowych zapewnienie bezpośredniego dostępu do drogi publicznej oraz wyznaczenie strefy technicznej o szerokości 1,5 m, - sytuowanie liniowych elementów systemu elektroenergetycznego pod ziemią, - dopuszcza się zaopatrzenie z odnawialnych źródeł energii, - zakaz budowy obiektów budowlanych i sadzenia drzew uniemożliwiających dostęp do przebiegającej infrastruktury technicznej,
g) zapewnienie telekomunikacji:	<ul style="list-style-type: none"> - z istniejących i planowanych elementów infrastruktury telekomunikacyjnej, - sytuowanie planowanych liniowych elementów infrastruktury telekomunikacyjnej pod ziemią, - dopuszcza się lokalizację inwestycji celu publicznego z zakresu łączności publicznej w rozumieniu przepisów odrębnych,
h) gospodarka odpadami:	budowa miejsc na pojemniki służące do czasowego gromadzenia odpadów stałych z uwzględnieniem możliwości ich segregacji i usuwania zgodnie z przepisami odrębnymi;
11) zasady i warunki scalania i podziału nieruchomości:	
a) szerokość frontu działki minimum 30 m,	
b) powierzchnia działki minimum 9 arów,	
c) kąt położenia granic wydzielanych działek w stosunku do pasa drogowego usytuowanego na terenie 1KDL lub 1KP od 85° do 95°,	
d) dopuszcza się mniejszą powierzchnię działek oraz szerokość frontu działki dla urządzeń infrastruktury technicznej;	
12) sposób i termin tymczasowego zagospodarowania, urządzania i użytkowania terenów:	
nie ustala się;	
13) stawka procentowa, na podstawie której ustala się opłatę, o której mowa w art. 36 ust. 4 ustawy z dnia 27 marca 2003 r. o planowaniu i zagospodarowaniu przestrzennym:	
10%;	
14) szczególne warunki zagospodarowania terenów oraz ograniczenia w ich użytkowaniu:	
nie ustala się.	

8. Karta terenu nr 008:

1) symbol i nr terenu:	2MW;
2) powierzchnia terenu:	276 a;
3) przeznaczenie terenu:	
a) podstawowe:	zabudowa mieszkaniowa wielorodzinna,
b) uzupełniające:	<ul style="list-style-type: none"> - usługi z zakresu obsługi ludności i przedsiębiorstw, - usługi opieki zdrowotnej, - zieleń urządzona;
4) zasady kształtowania zabudowy oraz wskaźniki zagospodarowania terenu:	
a) wskaźniki wykorzystania terenu:	<ul style="list-style-type: none"> - intensywność zabudowy od 0,4 do 1,2, z zastrzeżeniem tiret drugie, - zgodnie z rysunkiem planu na obszarze lokalizacji obiektów o wysokości do 14 m dopuszcza się intensywność zabudowy od 0,6 do 1,5, - procent zabudowy maksimum 30% powierzchni działki, - powierzchnia biologicznie czynna minimum 40% powierzchni działki,
b) linie zabudowy:	nieprzekraczalne zgodnie z rysunkiem planu,

c) parametry zabudowy:	<ul style="list-style-type: none"> - wysokość zabudowy do 12 m, z zastrzeżeniem tiret drugie, - zgodnie z rysunkiem planu na obszarze lokalizacji obiektów o wysokości do 14 m dopuszcza się wysokość zabudowy do 14 m, - liczba kondygnacji nadziemnych do 2 z dopuszczeniem trzeciej w poddaszu użytkowym, z zastrzeżeniem tiret czwarte, - zgodnie z rysunkiem planu na obszarze lokalizacji obiektów o wysokości do 14 m dopuszcza się liczbę kondygnacji nadziemnych do 3, z dopuszczeniem czwartej w poddaszu użytkowym, - maksymalna wysokość do okapu dachu lub gzymsu do 7,5 m, z zastrzeżeniem tiret szóste, - zgodnie z rysunkiem planu na obszarze lokalizacji obiektów o wysokości do 14 m dopuszcza się maksymalną wysokość do okapu dachu lub gzymsu do 9,5 m,
d) dachy:	<ul style="list-style-type: none"> - dwuspadowe, - kąt nachylenia połaci dachowych od 30° do 45°, - maksymalna wysokość ścianki kolankowej poddasza do 1 m, - doświetlenie poddaszy oknami połaciowymi, - dopuszcza się lukarny oraz inne części dachu, których nachylenie połaci dachowych jest inne niż określone w tiret drugie pod warunkami: maksymalna łączna ich powierzchnia mierzona w rzucie pionowym – 20% powierzchni rzutu dachu, maksymalna powierzchnia lukarny mierzona w rzucie pionowym – 6 m², minimalna odległość między lukarnami – 1 m;
5) zasady ochrony środowiska, przyrody oraz ochrony i kształtowania krajobrazu:	
a) ochrona na podstawie przepisów odrębnych,	
b) dopuszczalny poziom hałasu dla „terenów zabudowy mieszkaniowej wielorodzinnej i zamieszkania zbiorowego” zgodnie z przepisami odrębnymi;	
6) zasady ochrony dziedzictwa kulturowego i zabytków, w tym krajobrazów kulturowych, oraz dóbr kultury współczesnej:	
nie dotyczy;	
7) zasady i sposoby zagospodarowania terenów lub obiektów podlegających ochronie, ustalonych na podstawie odrębnych przepisów:	
a) tereny górnicze:	nie dotyczy,
b) obszary szczególnego zagrożenia powodzią:	nie dotyczy,
c) obszary osuwania się mas ziemnych:	nie dotyczy,
d) krajobrazy priorytetowe określone w audycie krajobrazowym oraz w planach zagospodarowania przestrzennego województwa:	nie dotyczy,
e) pozostałe tereny i obiekty:	dla gazociągu wysokiego ciśnienia oraz w odległości do 20 m od osi kierunkowej gazociągu po obu jej stronach obowiązują przepisy odrębne;
8) zasady ochrony i kształtowania ład przestrzennego:	
a) ustalenia kompozycyjno-estetyczne:	nie ustala się,
b) ustalenia dla tymczasowych obiektów usługowych:	zakaz budowy,
c) wolnostojące budynki gospodarcze i garażowe:	zakaz budowy,
d) zieleń:	zieleń urządzona minimum 30% powierzchni działki,
e) nadziemne części urządzeń technicznych:	<ul style="list-style-type: none"> - zakaz sytuowania elementów technicznego wyposażenia budynków (w szczególności klimatyzatorów, anten satelitarnych, przewodów kominowych) na elewacjach frontowych, - dostosowanie pod względem kolorystyki i formy do otaczającej zabudowy lub przysłonięcie zielenią ozdobną;

9) zasady modernizacji, rozbudowy i budowy systemów komunikacji:	
a) wskaźnik miejsc postojowych (m.p.):	<ul style="list-style-type: none"> - minimum 1,5 m.p. na 1 mieszkanie, - minimum 15 m.p. na 1000 m² powierzchni użytkowej usług z zakresu obsługi ludności i przedsiębiorstw, - minimum 15 m.p. na 1000 m² powierzchni użytkowej usług opieki zdrowotnej, - dla wskaźników miejsc postojowych, o których mowa w tiret drugie i trzecie wyznacza się nie mniej niż 1 m.p.,
b) realizacja miejsc postojowych:	<ul style="list-style-type: none"> - na parkingach wyznaczonych na terenach lub zagłębionych pod ziemią, - w garażach wbudowanych w budynki,
c) dostępność komunikacyjna:	od terenu 1KDL, 3KDL poprzez teren 6ZP, 2KDD, 1KP;
10) zasady modernizacji, rozbudowy i budowy systemów infrastruktury technicznej:	
a) zaopatrzenie w wodę:	<ul style="list-style-type: none"> - z sieci wodociągowej po niezbędnej rozbudowie, - zakaz budowy obiektów budowlanych i sadzenia drzew uniemożliwiających dostęp do przebiegającej infrastruktury technicznej,
b) odprowadzenie ścieków bytowych, komunalnych i przemysłowych:	<ul style="list-style-type: none"> - poprzez rozdzielczą kanalizację sanitarną do istniejącego układu miejskiej kanalizacji sanitarnej po ewentualnej niezbędnej rozbudowie, - zakaz odprowadzania ścieków do gruntu oraz wód powierzchniowych i gruntowych, - zakaz budowy obiektów budowlanych i sadzenia drzew uniemożliwiających dostęp do przebiegającej infrastruktury technicznej,
c) odprowadzenie wód opadowych:	<ul style="list-style-type: none"> - zagospodarowanie wód opadowych i roztopowych na własnym terenie z wykorzystaniem systemów retencyjno-rozsączających, - poprzez system rozdzielczej kanalizacji deszczowej powiązany z istniejącym miejskim układem kanalizacji deszczowej poprzez systemy retencyjne na własnym terenie, - zakaz budowy obiektów budowlanych i sadzenia drzew uniemożliwiających dostęp do przebiegającej infrastruktury technicznej,
d) zaopatrzenie w gaz:	<ul style="list-style-type: none"> - z infrastruktury gazowej, w oparciu o gazociąg niskiego ciśnienia, - dopuszcza się przebudowę gazociągu wysokiego ciśnienia, - dopuszcza się zmianę lokalizacji gazociągu wysokiego ciśnienia,
e) zaopatrzenie w energię ciepłą:	<ul style="list-style-type: none"> - z miejskiego systemu ciepłowniczego, po niezbędnej jego rozbudowie, - dopuszcza się ogrzewanie obiektów z niepowodujących ponadnormatywnego zanieczyszczenia powietrza indywidualnych i lokalnych źródeł ciepła, w tym z wykorzystaniem źródeł energii odnawialnej, - zakaz budowy obiektów budowlanych i sadzenia drzew uniemożliwiających dostęp do przebiegającej infrastruktury technicznej,
f) zaopatrzenie w energię elektryczną:	<ul style="list-style-type: none"> - z istniejących i planowanych elementów systemu elektroenergetycznego: elektroenergetyczne sieci średniego napięcia 15 kV, stacje transformatorowe 15/0,4 kV, elektroenergetyczne sieci niskiego napięcia, - dla planowanych stacji transformatorowych zapewnienie bezpośredniego dostępu do drogi publicznej oraz wyznaczenie strefy technicznej o szerokości 1,5 m, - sytuowanie liniowych elementów systemu elektroenergetycznego pod ziemią, - dopuszcza się zaopatrzenie z odnawialnych źródeł energii, - zakaz budowy obiektów budowlanych i sadzenia drzew uniemożliwiających dostęp do przebiegającej infrastruktury technicznej,

g) zapewnienie telekomunikacji:	<ul style="list-style-type: none"> - z istniejących i planowanych elementów infrastruktury telekomunikacyjnej, - sytuowanie planowanych liniowych elementów infrastruktury telekomunikacyjnej pod ziemią, - dopuszcza się lokalizację inwestycji celu publicznego z zakresu łączności publicznej w rozumieniu przepisów odrębnych,
h) gospodarka odpadami:	budowa miejsc na pojemniki służące do czasowego gromadzenia odpadów stałych z uwzględnieniem możliwości ich segregacji i usuwania zgodnie z przepisami odrębnymi;
11) zasady i warunki scalania i podziału nieruchomości:	
a) szerokość frontu działki minimum 30 m,	
b) powierzchnia działki minimum 9 arów,	
c) kąt położenia granic wydzielanych działek w stosunku do pasa drogowego usytuowanego na terenie IKDL, 2KDD lub IKP od 85° do 95°;	
d) dopuszcza się mniejszą powierzchnię działek oraz szerokość frontu działki dla urządzeń infrastruktury technicznej,	
12) sposób i termin tymczasowego zagospodarowania, urządzania i użytkowania terenów:	
nie ustala się;	
13) stawka procentowa, na podstawie której ustala się opłatę, o której mowa w art. 36 ust. 4 ustawy z dnia 27 marca 2003 r. o planowaniu i zagospodarowaniu przestrzennym:	
10%;	
14) szczególne warunki zagospodarowania terenów oraz ograniczenia w ich użytkowaniu:	
nie ustala się.	

9. Karta terenu nr 009:

1) symbol i nr terenu:	3MW;
2) powierzchnia terenu:	166,4 a;
3) przeznaczenie terenu:	
a) podstawowe:	zabudowa mieszkaniowa wielorodzinna,
b) uzupełniające:	<ul style="list-style-type: none"> - usługi z zakresu obsługi ludności i przedsiębiorstw, - usługi opieki zdrowotnej, - zieleń urządzona;
4) zasady kształtowania zabudowy oraz wskaźniki zagospodarowania terenu:	
a) wskaźniki wykorzystania terenu:	<ul style="list-style-type: none"> - intensywność zabudowy od 0,4 do 1,2, z zastrzeżeniem tiret drugie, - zgodnie z rysunkiem planu na obszarze lokalizacji obiektów o wysokości do 14 m dopuszcza się intensywność zabudowy od 0,6 do 1,5, - procent zabudowy maksimum 30% powierzchni działki, - powierzchnia biologicznie czynna minimum 40% powierzchni działki,
b) linie zabudowy:	nieprzekraczalne zgodnie z rysunkiem planu,
c) parametry zabudowy:	<ul style="list-style-type: none"> - wysokość zabudowy do 12 m, z zastrzeżeniem tiret drugie, - zgodnie z rysunkiem planu na obszarze lokalizacji obiektów o wysokości do 14 m dopuszcza się wysokość zabudowy do 14 m, - liczba kondygnacji nadziemnych do 2 z dopuszczeniem trzeciej w poddaszu użytkowym, z zastrzeżeniem tiret czwarte, - zgodnie z rysunkiem planu na obszarze lokalizacji obiektów o wysokości do 14 m dopuszcza się liczbę kondygnacji nadziemnych do 3, z dopuszczeniem czwartej w poddaszu użytkowym, - maksymalna wysokość do okapu dachu lub gzymsu do 7,5 m, z zastrzeżeniem tiret szóste, - zgodnie z rysunkiem planu na obszarze lokalizacji obiektów o wysokości do 14 m dopuszcza się maksymalną wysokość do okapu dachu lub gzymsu do 9,5 m,

d) dachy:	<ul style="list-style-type: none"> - dwuspadowe, - kąt nachylenia połaci dachowych od 30° do 45°, - maksymalna wysokość ścianki kolankowej poddasza do 1 m, - doświetlenie poddaszy oknami połaciowymi, - dopuszcza się lukarny oraz inne części dachu, których nachylenie połaci dachowych jest inne niż określone w tiret drugie pod warunkami: maksymalna łączna ich powierzchnia mierzona w rzucie pionowym – 20% powierzchni rzutu dachu, maksymalna powierzchnia lukarny mierzona w rzucie pionowym – 6 m², minimalna odległość między lukarnami – 1 m;
5) zasady ochrony środowiska, przyrody oraz ochrony i kształtowania krajobrazu:	
a) ochrona na podstawie przepisów odrębnych,	
b) dopuszczalny poziom hałasu dla „terenów zabudowy mieszkaniowej wielorodzinnej i zamieszkania zbiorowego” zgodnie z przepisami odrębnymi;	
6) zasady ochrony dziedzictwa kulturowego i zabytków, w tym krajobrazów kulturowych, oraz dóbr kultury współczesnej:	
nie dotyczy;	
7) zasady i sposoby zagospodarowania terenów lub obiektów podlegających ochronie, ustalonych na podstawie odrębnych przepisów:	
a) tereny górnicze:	nie dotyczy,
b) obszary szczególnego zagrożenia powodzią:	nie dotyczy,
c) obszary osuwania się mas ziemnych:	nie dotyczy,
d) krajobrazy priorytetowe określone w audycie krajobrazowym oraz w planach zagospodarowania przestrzennego województwa:	nie dotyczy,
e) pozostałe tereny i obiekty:	nie dotyczy;
8) zasady ochrony i kształtowania ład przestrzennego:	
a) ustalenia kompozycyjno-estetyczne:	nie ustala się,
b) ustalenia dla tymczasowych obiektów usługowych:	zakaz budowy,
c) wolnostojące budynki gospodarcze i garażowe:	zakaz budowy,
d) zieleń:	zieleń urządzona minimum 30% powierzchni działki,
e) nadziemne części urządzeń technicznych:	<ul style="list-style-type: none"> - zakaz sytuowania elementów technicznego wyposażenia budynków (w szczególności klimatyzatorów, anten satelitarnych, przewodów kominowych) na elewacjach frontowych, - dostosowanie pod względem kolorystyki i formy do otaczającej zabudowy lub przysłonięcie zielenią ozdobną;
9) zasady modernizacji, rozbudowy i budowy systemów komunikacji:	
a) wskaźnik miejsc postojowych (m.p.):	<ul style="list-style-type: none"> - minimum 1,5 m.p. na 1 mieszkanie, - minimum 15 m.p. na 1000 m² powierzchni użytkowej usług z zakresu obsługi ludności i przedsiębiorstw, - minimum 15 m.p. na 1000 m² powierzchni użytkowej usług opieki zdrowotnej, - dla wskaźników miejsc postojowych, o których mowa w tiret drugie i trzecie wyznacza się nie mniej niż 1 m.p.,
b) realizacja miejsc postojowych:	<ul style="list-style-type: none"> - na parkingach wyznaczonych na terenach lub zagłębionych pod ziemią, - w garażach wbudowanych w budynki,
c) dostępność komunikacyjna:	od terenu 1KDL, 3KDL poprzez teren 1ZP;
10) zasady modernizacji, rozbudowy i budowy systemów infrastruktury technicznej:	
a) zaopatrzenie w wodę:	<ul style="list-style-type: none"> - z sieci wodociągowej po niezbędnej rozbudowie, - zakaz budowy obiektów budowlanych i sadzenia drzew uniemożliwiających dostęp do przebiegającej infrastruktury technicznej,

b) odprowadzenie ścieków bytowych, komunalnych i przemysłowych:	<ul style="list-style-type: none"> - poprzez rozdzielczą kanalizację sanitarną do istniejącego układu miejskiej kanalizacji sanitarnej po ewentualnej niezbędnej rozbudowie, - zakaz odprowadzania ścieków do gruntu oraz wód powierzchniowych i gruntowych, - zakaz budowy obiektów budowlanych i sadzenia drzew uniemożliwiających dostęp do przebiegającej infrastruktury technicznej,
c) odprowadzenie wód opadowych:	<ul style="list-style-type: none"> - zagospodarowanie wód opadowych i roztopowych na własnym terenie z wykorzystaniem systemów retencyjno-rozsączających, - poprzez system rozdzielczej kanalizacji deszczowej powiązany z istniejącym miejskim układem kanalizacji deszczowej poprzez systemy retencyjne na własnym terenie, - zakaz budowy obiektów budowlanych i sadzenia drzew uniemożliwiających dostęp do przebiegającej infrastruktury technicznej,
d) zaopatrzenie w gaz:	<ul style="list-style-type: none"> - z istniejącej infrastruktury gazowej po ewentualnej niezbędnej rozbudowie, - zakaz budowy obiektów budowlanych i sadzenia drzew uniemożliwiających dostęp do przebiegającej infrastruktury technicznej,
e) zaopatrzenie w energię ciepłą:	<ul style="list-style-type: none"> - z miejskiego systemu ciepłowniczego po jego ewentualnej niezbędnej rozbudowie w oparciu o istniejącą infrastrukturę, - dopuszcza się ogrzewanie obiektów z niepowodujących ponadnormatywnego zanieczyszczenia powietrza indywidualnych i lokalnych źródeł ciepła, w tym z wykorzystaniem źródeł energii odnawialnej, - zakaz budowy obiektów budowlanych i sadzenia drzew uniemożliwiających dostęp do przebiegającej infrastruktury technicznej,
f) zaopatrzenie w energię elektryczną:	<ul style="list-style-type: none"> - z istniejących i planowanych elementów systemu elektroenergetycznego: elektroenergetyczne sieci średniego napięcia 15 kV, stacje transformatorowe 15/0,4 kV, elektroenergetyczne sieci niskiego napięcia, - dla planowanych stacji transformatorowych zapewnienie bezpośredniego dostępu do drogi publicznej oraz wyznaczenie strefy technicznej o szerokości 1,5 m, - sytuowanie liniowych elementów systemu elektroenergetycznego pod ziemią, - dopuszcza się zaopatrzenie z odnawialnych źródeł energii, - zakaz budowy obiektów budowlanych i sadzenia drzew uniemożliwiających dostęp do przebiegającej infrastruktury technicznej,
g) zapewnienie telekomunikacji:	<ul style="list-style-type: none"> - z istniejących i planowanych elementów infrastruktury telekomunikacyjnej, - sytuowanie planowanych liniowych elementów infrastruktury telekomunikacyjnej pod ziemią, - dopuszcza się lokalizację inwestycji celu publicznego z zakresu łączności publicznej w rozumieniu przepisów odrębnych,
h) gospodarka odpadami:	<ul style="list-style-type: none"> budowa miejsc na pojemniki służące do czasowego gromadzenia odpadów stałych z uwzględnieniem możliwości ich segregacji i usuwania zgodnie z przepisami odrębnymi;
11) zasady i warunki scalania i podziału nieruchomości:	
a) szerokość frontu działki minimum 30 m,	
b) powierzchnia działki minimum 9 arów,	
c) kąt położenia granic wydzielanych działek w stosunku do pasa drogowego usytuowanego na terenie 1KDL lub 3KDL od 85° do 95°,	
d) dopuszcza się mniejszą powierzchnię działek oraz szerokość frontu działki dla urządzeń infrastruktury technicznej;	
12) sposób i termin tymczasowego zagospodarowania, urządzania i użytkowania terenów:	
nie ustala się;	

13) stawka procentowa, na podstawie której ustala się opłatę, o której mowa w art. 36 ust. 4 ustawy z dnia 27 marca 2003 r. o planowaniu i zagospodarowaniu przestrzennym:
10%;
14) szczególne warunki zagospodarowania terenów oraz ograniczenia w ich użytkowaniu:
nie ustala się.

10. Karta terenu nr 010:

1) symbol i nr terenu:	4MW;
2) powierzchnia terenu:	529 a;
3) przeznaczenie terenu:	
a) podstawowe:	zabudowa mieszkaniowa wielorodzinna,
b) uzupełniające:	- usługi z zakresu obsługi ludności i przedsiębiorstw, - usługi opieki zdrowotnej, - zieleń urządzona;
4) zasady kształtowania zabudowy oraz wskaźniki zagospodarowania terenu:	
a) wskaźniki wykorzystania terenu:	- intensywność zabudowy od 0,2 do 2,7, - procent zabudowy maksimum 45% powierzchni działki, - powierzchnia biologicznie czynna minimum 30% powierzchni działki,
b) linie zabudowy:	nieprzekraczalne zgodnie z rysunkiem planu,
c) parametry zabudowy:	- wysokość zabudowy do 16 m, - liczba kondygnacji nadziemnych do 4,
d) dachy:	płaskie lub dwuspadowe o kącie nachylenia połaci dachowych od 30° do 45°;
5) zasady ochrony środowiska, przyrody oraz ochrony i kształtowania krajobrazu:	
a) ochrona na podstawie przepisów odrębnych,	
b) dopuszczalny poziom hałasu dla „terenów zabudowy mieszkaniowej wielorodzinnej i zamieszkania zbiorowego” zgodnie z przepisami odrębnymi;	
6) zasady ochrony dziedzictwa kulturowego i zabytków, w tym krajobrazów kulturowych, oraz dóbr kultury współczesnej:	
nie dotyczy;	
7) zasady i sposoby zagospodarowania terenów lub obiektów podlegających ochronie, ustalonych na podstawie odrębnych przepisów:	
a) tereny górnicze:	nie dotyczy,
b) obszary szczególnego zagrożenia powodzią:	nie dotyczy,
c) obszary osuwania się mas ziemnych:	nie dotyczy,
d) krajobrazy priorytetowe określone w audycie krajobrazowym oraz w planach zagospodarowania przestrzennego województwa:	nie dotyczy,
e) pozostałe tereny i obiekty:	nie dotyczy;
8) zasady ochrony i kształtowania ład przestrzennego:	
a) ustalenia kompozycyjno-estetyczne:	nie ustala się,
b) ustalenia dla tymczasowych obiektów usługowych:	zakaz budowy,
c) wolnostojące budynki gospodarcze i garażowe:	zakaz budowy,
d) zieleń:	zieleń urządzona minimum 20% powierzchni działki,
e) nadziemne części urządzeń technicznych:	- zakaz sytuowania elementów technicznego wyposażenia budynków (w szczególności klimatyzatorów, anten satelitarnych, przewodów kominowych) na elewacjach frontowych, - dostosowanie pod względem kolorystyki i formy do otaczającej zabudowy lub przysłonięcie zielenią ozdobną;

9) zasady modernizacji, rozbudowy i budowy systemów komunikacji:	
a) wskaźnik miejsc postojowych (m.p.):	<ul style="list-style-type: none"> - minimum 1,5 m.p. na 1 mieszkanie, - minimum 15 m.p. na 1000 m² powierzchni użytkowej usług z zakresu obsługi ludności i przedsiębiorstw, - minimum 15 m.p. na 1000 m² powierzchni użytkowej usług opieki zdrowotnej, - dla wskaźników miejsc postojowych, o których mowa w tiret drugie i trzecie wyznacza się nie mniej niż 1 m.p.,
b) realizacja miejsc postojowych:	<ul style="list-style-type: none"> - na parkingach wyznaczonych na terenach lub zagłębionych pod ziemią, - w garażach wbudowanych w budynki,
c) dostępność komunikacyjna:	od terenu 3KDL, 7KDD, 9KDD;
10) zasady modernizacji, rozbudowy i budowy systemów infrastruktury technicznej:	
a) zaopatrzenie w wodę:	<ul style="list-style-type: none"> - z sieci wodociągowej po niezbędnej rozbudowie, - zakaz budowy obiektów budowlanych i sadzenia drzew uniemożliwiających dostęp do przebiegającej infrastruktury technicznej,
b) odprowadzenie ścieków bytowych, komunalnych i przemysłowych:	<ul style="list-style-type: none"> - poprzez rozdzielczą kanalizację sanitarną do istniejącego układu miejskiej kanalizacji sanitarnej po ewentualnej niezbędnej rozbudowie, - zakaz odprowadzania ścieków do gruntu oraz wód powierzchniowych i gruntowych, - zakaz budowy obiektów budowlanych i sadzenia drzew uniemożliwiających dostęp do przebiegającej infrastruktury technicznej,
c) odprowadzenie wód opadowych:	<ul style="list-style-type: none"> - zagospodarowanie wód opadowych i roztopowych na własnym terenie z wykorzystaniem systemów retencyjno-rozsączających, - poprzez system rozdzielczej kanalizacji deszczowej powiązany z istniejącym miejskim układem kanalizacji deszczowej poprzez systemy retencyjne na własnym terenie, - zakaz budowy obiektów budowlanych i sadzenia drzew uniemożliwiających dostęp do przebiegającej infrastruktury technicznej,
d) zaopatrzenie w gaz:	<ul style="list-style-type: none"> - z istniejącej infrastruktury gazowej po ewentualnej niezbędnej rozbudowie, - zakaz budowy obiektów budowlanych i sadzenia drzew uniemożliwiających dostęp do przebiegającej infrastruktury technicznej,
e) zaopatrzenie w energię cieplną:	<ul style="list-style-type: none"> - z miejskiego systemu ciepłowniczego po jego ewentualnej niezbędnej rozbudowie w oparciu o istniejącą infrastrukturę, - dopuszcza się ogrzewanie obiektów z niepowodujących ponadnormatywnego zanieczyszczenia powietrza indywidualnych i lokalnych źródeł ciepła, w tym z wykorzystaniem źródeł energii odnawialnej, - zakaz budowy obiektów budowlanych i sadzenia drzew uniemożliwiających dostęp do przebiegającej infrastruktury technicznej,
f) zaopatrzenie w energię elektryczną:	<ul style="list-style-type: none"> - z istniejących i planowanych elementów systemu elektroenergetycznego: elektroenergetyczne sieci średniego napięcia 15 kV, stacje transformatorowe 15/0,4 kV, elektroenergetyczne sieci niskiego napięcia, - dla planowanych stacji transformatorowych zapewnienie bezpośredniego dostępu do drogi publicznej oraz wyznaczenie strefy technicznej o szerokości 1,5 m, - sytuowanie liniowych elementów systemu elektroenergetycznego pod ziemią, - dopuszcza się zaopatrzenie z odnawialnych źródeł energii, - zakaz budowy obiektów budowlanych i sadzenia drzew uniemożliwiających dostęp do przebiegającej infrastruktury technicznej,

g) zapewnienie telekomunikacji:	- z istniejących i planowanych elementów infrastruktury telekomunikacyjnej, - sytuowanie planowanych liniowych elementów infrastruktury telekomunikacyjnej pod ziemią, - dopuszcza się lokalizację inwestycji celu publicznego z zakresu łączności publicznej w rozumieniu przepisów odrębnych,
h) gospodarka odpadami:	budowa miejsc na pojemniki służące do czasowego gromadzenia odpadów stałych z uwzględnieniem możliwości ich segregacji i usuwania zgodnie z przepisami odrębnymi;
11) zasady i warunki scalania i podziału nieruchomości:	
a) szerokość frontu działki minimum 30 m,	
b) powierzchnia działki minimum 9 arów,	
c) kąt położenia granic wydzielanych działek w stosunku do pasa drogowego usytuowanego na terenie 7KDD, 9KDD lub 3KDL od 85° do 95°,	
d) dopuszcza się mniejszą powierzchnię działek oraz szerokość frontu działki dla urządzeń infrastruktury technicznej;	
12) sposób i termin tymczasowego zagospodarowania, urządzania i użytkowania terenów:	
nie ustala się;	
13) stawka procentowa, na podstawie której ustala się opłatę, o której mowa w art. 36 ust. 4 ustawy z dnia 27 marca 2003 r. o planowaniu i zagospodarowaniu przestrzennym:	
10%;	
14) szczególne warunki zagospodarowania terenów oraz ograniczenia w ich użytkowaniu:	
nie ustala się.	

11. Karta terenu nr 011:

1) symbol i nr terenu:	5MW;
2) powierzchnia terenu:	92,1 a;
3) przeznaczenie terenu:	
a) podstawowe:	zabudowa mieszkaniowa wielorodzinna,
b) uzupełniające:	- usługi z zakresu obsługi ludności i przedsiębiorstw, - usługi opieki zdrowotnej, - zieleń urządzona;
4) zasady kształtowania zabudowy oraz wskaźniki zagospodarowania terenu:	
a) wskaźniki wykorzystania terenu:	- intensywność zabudowy od 0,4 do 2,7, - procent zabudowy maksimum 45% powierzchni działki, - powierzchnia biologicznie czynna minimum 30% powierzchni działki,
b) linie zabudowy:	nieprzekraczalne zgodnie z rysunkiem planu,
c) parametry zabudowy:	- wysokość zabudowy do 18 m, - liczba kondygnacji nadziemnych do 4, - dopuszcza się piątą kondygnację nadziemną w poddaszu użytkowym,
d) dachy:	dowolne;
5) zasady ochrony środowiska, przyrody oraz ochrony i kształtowania krajobrazu:	
a) ochrona na podstawie przepisów odrębnych,	
b) dopuszczalny poziom hałasu dla „terenów zabudowy mieszkaniowej wielorodzinnej i zamieszkania zbiorowego” zgodnie z przepisami odrębnymi;	
6) zasady ochrony dziedzictwa kulturowego i zabytków, w tym krajobrazów kulturowych, oraz dóbr kultury współczesnej:	
nie dotyczy;	
7) zasady i sposoby zagospodarowania terenów lub obiektów podlegających ochronie, ustalonych na podstawie odrębnych przepisów:	
a) tereny górnicze:	nie dotyczy,
b) obszary szczególnego zagrożenia powodzią:	nie dotyczy,
c) obszary osuwania się mas ziemnych:	nie dotyczy,

d) krajobrazy priorytetowe określone w audycie krajobrazowym oraz w planach zagospodarowania przestrzennego województwa:	nie dotyczy,
e) pozostałe tereny i obiekty:	nie dotyczy;
8) zasady ochrony i kształtowania ład przestrzennego:	
a) ustalenia kompozycyjno-estetyczne:	nie ustala się,
b) ustalenia dla tymczasowych obiektów usługowych:	zakaz budowy,
c) wolnostojące budynki gospodarcze i garażowe:	zakaz budowy,
d) zieleń:	zieleń urządzona minimum 20% powierzchni działki,
e) nadziemne części urządzeń technicznych:	- zakaz sytuowania elementów technicznego wyposażenia budynków (w szczególności klimatyzatorów, anten satelitarnych, przewodów kominowych) na elewacjach frontowych, - dostosowanie pod względem kolorystyki i formy do otaczającej zabudowy lub przysłonięcie zielenią ozdobną;
9) zasady modernizacji, rozbudowy i budowy systemów komunikacji:	
a) wskaźnik miejsc postojowych (m.p.):	- minimum 1,5 m.p. na 1 mieszkanie, - minimum 15 m.p. na 1000 m ² powierzchni użytkowej usług z zakresu obsługi ludności i przedsiębiorstw, - minimum 15 m.p. na 1000 m ² powierzchni użytkowej usług opieki zdrowotnej, - dla wskaźników miejsc postojowych, o których mowa w tiret drugie i trzecie wyznacza się nie mniej niż 1 m.p.,
b) realizacja miejsc postojowych:	- na parkingach wyznaczonych na terenach lub zagłębionych pod ziemią, - w garażach wbudowanych w budynki,
c) dostępność komunikacyjna:	od terenu 9KDD;
10) zasady modernizacji, rozbudowy i budowy systemów infrastruktury technicznej:	
a) zaopatrzenie w wodę:	- z sieci wodociągowej po niezbędnej rozbudowie, - zakaz budowy obiektów budowlanych i sadzenia drzew uniemożliwiających dostęp do przebiegającej infrastruktury technicznej,
b) odprowadzenie ścieków bytowych, komunalnych i przemysłowych:	- poprzez rozdzielczą kanalizację sanitarną do istniejącego układu miejskiej kanalizacji sanitarnej po ewentualnej niezbędnej rozbudowie, - zakaz odprowadzania ścieków do gruntu oraz wód powierzchniowych i gruntowych, - zakaz budowy obiektów budowlanych i sadzenia drzew uniemożliwiających dostęp do przebiegającej infrastruktury technicznej,
c) odprowadzenie wód opadowych:	- zagospodarowanie wód opadowych i roztopowych na własnym terenie z wykorzystaniem systemów retencyjno-rozsączających, - poprzez system rozdzielczej kanalizacji deszczowej powiązany z istniejącym miejskim układem kanalizacji deszczowej poprzez systemy retencyjne na własnym terenie, - zakaz budowy obiektów budowlanych i sadzenia drzew uniemożliwiających dostęp do przebiegającej infrastruktury technicznej,
d) zaopatrzenie w gaz:	- z istniejącej infrastruktury gazowej po ewentualnej niezbędnej rozbudowie, - zakaz budowy obiektów budowlanych i sadzenia drzew uniemożliwiających dostęp do przebiegającej infrastruktury technicznej,

e) zaopatrzenie w energię ciepłą:	<ul style="list-style-type: none"> - z miejskiego systemu ciepłowniczego po jego ewentualnej niezbędnej rozbudowie w oparciu o istniejącą infrastrukturę, - dopuszcza się ogrzewanie obiektów z niepowodujących ponadnormatywnego zanieczyszczenia powietrza indywidualnych i lokalnych źródeł ciepła, w tym z wykorzystaniem źródeł energii odnawialnej, - zakaz budowy obiektów budowlanych i sadzenia drzew uniemożliwiających dostęp do przebiegającej infrastruktury technicznej,
f) zaopatrzenie w energię elektryczną:	<ul style="list-style-type: none"> - z istniejących i planowanych elementów systemu elektroenergetycznego: elektroenergetyczne sieci średniego napięcia 15 kV, stacje transformatorowe 15/0,4 kV, elektroenergetyczne sieci niskiego napięcia, - dla planowanych stacji transformatorowych zapewnienie bezpośredniego dostępu do drogi publicznej oraz wyznaczenie strefy technicznej o szerokości 1,5 m, - sytuowanie liniowych elementów systemu elektroenergetycznego pod ziemią, - dopuszcza się zaopatrzenie z odnawialnych źródeł energii, - zakaz budowy obiektów budowlanych i sadzenia drzew uniemożliwiających dostęp do przebiegającej infrastruktury technicznej,
g) zapewnienie telekomunikacji:	<ul style="list-style-type: none"> - z istniejących i planowanych elementów infrastruktury telekomunikacyjnej, - sytuowanie planowanych liniowych elementów infrastruktury telekomunikacyjnej pod ziemią, - dopuszcza się lokalizację inwestycji celu publicznego z zakresu łączności publicznej w rozumieniu przepisów odrębnych,
h) gospodarka odpadami:	<ul style="list-style-type: none"> - budowa miejsc na pojemniki służące do czasowego gromadzenia odpadów stałych z uwzględnieniem możliwości ich segregacji i usuwania zgodnie z przepisami odrębnymi;
11) zasady i warunki scalania i podziału nieruchomości:	
a) szerokość frontu działki minimum 30 m,	
b) powierzchnia działki minimum 9 arów,	
c) kąt położenia granic wydzielanych działek w stosunku do pasa drogowego usytuowanego na terenie 9KDD od 85° do 95°;	
12) sposób i termin tymczasowego zagospodarowania, urządzania i użytkowania terenów:	
nie ustala się;	
13) stawka procentowa, na podstawie której ustala się opłatę, o której mowa w art. 36 ust. 4 ustawy z dnia 27 marca 2003 r. o planowaniu i zagospodarowaniu przestrzennym:	
10%;	
14) szczególne warunki zagospodarowania terenów oraz ograniczenia w ich użytkowaniu:	
nie ustala się.	

12. Karta terenu nr 012:

1) symbol i nr terenu:	6MW;
2) powierzchnia terenu:	65,7 a;
3) przeznaczenie terenu:	
a) podstawowe:	zabudowa mieszkaniowa wielorodzinna,
b) uzupełniające:	<ul style="list-style-type: none"> - usługi z zakresu obsługi ludności i przedsiębiorstw, - usługi opieki zdrowotnej, - zieleń urządzona;
4) zasady kształtowania zabudowy oraz wskaźniki zagospodarowania terenu:	
a) wskaźniki wykorzystania terenu:	<ul style="list-style-type: none"> - intensywność zabudowy od 0,2 do 2,7, - procent zabudowy maksimum 45% powierzchni działki, - powierzchnia biologicznie czynna minimum 30% powierzchni działki,
b) linie zabudowy:	nieprzekraczalne zgodnie z rysunkiem planu,

c) parametry zabudowy:	- wysokość zabudowy do 18 m, - liczba kondygnacji nadziemnych do 4, - dopuszcza się piątą kondygnację nadziemną w poddaszu użytkowym,
d) dachy:	płaskie lub dwuspadowe o kącie nachylenia połaci dachowych od 30° do 45°;
5) zasady ochrony środowiska, przyrody oraz ochrony i kształtowania krajobrazu:	
a) ochrona na podstawie przepisów odrębnych,	
b) dopuszczalny poziom hałasu dla „terenów zabudowy mieszkaniowej wielorodzinnej i zamieszkania zbiorowego” zgodnie z przepisami odrębnymi;	
6) zasady ochrony dziedzictwa kulturowego i zabytków, w tym krajobrazów kulturowych, oraz dóbr kultury współczesnej:	
nie dotyczy;	
7) zasady i sposoby zagospodarowania terenów lub obiektów podlegających ochronie, ustalonych na podstawie odrębnych przepisów:	
a) tereny górnicze:	nie dotyczy,
b) obszary szczególnego zagrożenia powodzią:	nie dotyczy,
c) obszary osuwania się mas ziemnych:	nie dotyczy,
d) krajobrazy priorytetowe określone w audycie krajobrazowym oraz w planach zagospodarowania przestrzennego województwa:	nie dotyczy,
e) pozostałe tereny i obiekty:	nie dotyczy;
8) zasady ochrony i kształtowania ład przestrzennego:	
a) ustalenia kompozycyjno-estetyczne:	nie ustala się,
b) ustalenia dla tymczasowych obiektów usługowych:	zakaz budowy,
c) wolnostojące budynki gospodarcze i garażowe:	zakaz budowy,
d) zieleń:	zielenie urządzone minimum 20% powierzchni działki,
e) nadziemne części urządzeń technicznych:	- zakaz sytuowania elementów technicznego wyposażenia budynków (w szczególności klimatyzatorów, anten satelitarnych, przewodów kominowych) na elewacjach frontowych, - dostosowanie pod względem kolorystyki i formy do otaczającej zabudowy lub przysłonięcie zielenią ozdobną;
9) zasady modernizacji, rozbudowy i budowy systemów komunikacji:	
a) wskaźnik miejsc postojowych (m.p.):	- minimum 1,5 m.p. na 1 mieszkanie, - minimum 15 m.p. na 1000 m ² powierzchni użytkowej usług z zakresu obsługi ludności i przedsiębiorstw, - minimum 15 m.p. na 1000 m ² powierzchni użytkowej usług opieki zdrowotnej, - dla wskaźników miejsc postojowych, o których mowa w tiret drugie i trzecie wyznacza się nie mniej niż 1 m.p.,
b) realizacja miejsc postojowych:	- na parkingach wyznaczonych na terenach lub zagłębionych pod ziemią, - w garażach wbudowanych w budynki,
c) dostępność komunikacyjna:	od terenu 7KDD, 9KDD;
10) zasady modernizacji, rozbudowy i budowy systemów infrastruktury technicznej:	
a) zaopatrzenie w wodę:	- z sieci wodociągowej po niezbędnej rozbudowie, - zakaz budowy obiektów budowlanych i sadzenia drzew uniemożliwiających dostęp do przebiegającej infrastruktury technicznej,

b) odprowadzenie ścieków bytowych, komunalnych i przemysłowych:	<ul style="list-style-type: none"> - poprzez rozdzielczą kanalizację sanitarną do istniejącego układu miejskiej kanalizacji sanitarnej po ewentualnej niezbędnej rozbudowie, - zakaz odprowadzania ścieków do gruntu oraz wód powierzchniowych i gruntowych, - zakaz budowy obiektów budowlanych i sadzenia drzew uniemożliwiających dostęp do przebiegającej infrastruktury technicznej,
c) odprowadzenie wód opadowych:	<ul style="list-style-type: none"> - zagospodarowanie wód opadowych i roztopowych na własnym terenie z wykorzystaniem systemów retencyjno-rozsączających, - poprzez system rozdzielczej kanalizacji deszczowej powiązany z istniejącym miejskim układem kanalizacji deszczowej poprzez systemy retencyjne na własnym terenie, - zakaz budowy obiektów budowlanych i sadzenia drzew uniemożliwiających dostęp do przebiegającej infrastruktury technicznej,
d) zaopatrzenie w gaz:	<ul style="list-style-type: none"> - z istniejącej infrastruktury gazowej po ewentualnej niezbędnej rozbudowie, - zakaz budowy obiektów budowlanych i sadzenia drzew uniemożliwiających dostęp do przebiegającej infrastruktury technicznej,
e) zaopatrzenie w energię cieplną:	<ul style="list-style-type: none"> - z miejskiego systemu ciepłowniczego po jego ewentualnej niezbędnej rozbudowie w oparciu o istniejącą infrastrukturę, - dopuszcza się ogrzewanie obiektów z niepowodujących ponadnormatywnego zanieczyszczenia powietrza indywidualnych i lokalnych źródeł ciepła, w tym z wykorzystaniem źródeł energii odnawialnej, - zakaz budowy obiektów budowlanych i sadzenia drzew uniemożliwiających dostęp do przebiegającej infrastruktury technicznej,
f) zaopatrzenie w energię elektryczną:	<ul style="list-style-type: none"> - z istniejących i planowanych elementów systemu elektroenergetycznego: elektroenergetyczne sieci średniego napięcia 15 kV, stacje transformatorowe 15/0,4 kV, elektroenergetyczne sieci niskiego napięcia, - dla planowanych stacji transformatorowych zapewnienie bezpośredniego dostępu do drogi publicznej oraz wyznaczenie strefy technicznej o szerokości 1,5 m, - sytuowanie liniowych elementów systemu elektroenergetycznego pod ziemią, - dopuszcza się zaopatrzenie z odnawialnych źródeł energii, - zakaz budowy obiektów budowlanych i sadzenia drzew uniemożliwiających dostęp do przebiegającej infrastruktury technicznej,
g) zapewnienie telekomunikacji:	<ul style="list-style-type: none"> - z istniejących i planowanych elementów infrastruktury telekomunikacyjnej, - sytuowanie planowanych liniowych elementów infrastruktury telekomunikacyjnej pod ziemią, - dopuszcza się lokalizację inwestycji celu publicznego z zakresu łączności publicznej w rozumieniu przepisów odrębnych,
h) gospodarka odpadami:	<p>budowa miejsc na pojemniki służące do czasowego gromadzenia odpadów stałych z uwzględnieniem możliwości ich segregacji i usuwania zgodnie z przepisami odrębnymi;</p>
11) zasady i warunki scalania i podziału nieruchomości:	
a) szerokość frontu działki minimum 30 m,	
b) powierzchnia działki minimum 9 arów,	
c) kąt położenia granic wydzielanych działek w stosunku do pasa drogowego usytuowanego na terenie 7KDD, 9KDD od 85° do 95°;	
12) sposób i termin tymczasowego zagospodarowania, urządzania i użytkowania terenów:	
nie ustala się;	
13) stawka procentowa, na podstawie której ustala się opłatę, o której mowa w art. 36 ust. 4 ustawy z dnia 27 marca 2003 r. o planowaniu i zagospodarowaniu przestrzennym:	
10%;	

14) szczególne warunki zagospodarowania terenów oraz ograniczenia w ich użytkowaniu:

nie ustala się.

13. Karta terenu nr 013:

1) symbol i nr terenu:	1MW/U;
2) powierzchnia terenu:	78,5 a;
3) przeznaczenie terenu:	
a) podstawowe:	- zabudowa mieszkaniowa wielorodzinna, - usługi z zakresu obsługi ludności i przedsiębiorstw, - usługi administracji, - usługi kultury, - usługi nauki, - usługi oświaty, - usługi z zakresu obsługi turystyki, - usługi opieki zdrowotnej,
b) uzupełniające:	- ogródki gastronomiczne, - zieleń urządzona;
4) zasady kształtowania zabudowy oraz wskaźniki zagospodarowania terenu:	
a) wskaźniki wykorzystania terenu:	- intensywność zabudowy od 1,0 do 3,0, - procent zabudowy maksimum 50% powierzchni działki, - powierzchnia biologicznie czynna minimum 20% powierzchni działki,
b) linie zabudowy:	nieprzekraczalne zgodnie z rysunkiem planu,
c) parametry zabudowy:	- wysokość zabudowy od 10 do 18 m, - liczba kondygnacji nadziemnych od 2 do 4, - dopuszcza się piątą kondygnację nadziemną w poddaszu użytkowym,
d) dachy:	dowolne;
5) zasady ochrony środowiska, przyrody oraz ochrony i kształtowania krajobrazu:	
a) ochrona na podstawie przepisów odrębnych,	
b) dopuszczalny poziom hałasu dla „terenów mieszkaniowo-usługowych” zgodnie z przepisami odrębnymi;	
6) zasady ochrony dziedzictwa kulturowego i zabytków, w tym krajobrazów kulturowych, oraz dóbr kultury współczesnej:	
nie dotyczy;	
7) zasady i sposoby zagospodarowania terenów lub obiektów podlegających ochronie, ustalonych na podstawie odrębnych przepisów:	
a) tereny górnicze:	nie dotyczy,
b) obszary szczególnego zagrożenia powodzią:	nie dotyczy,
c) obszary osuwania się mas ziemnych:	nie dotyczy,
d) krajobrazy priorytetowe określone w audycie krajobrazowym oraz w planach zagospodarowania przestrzennego województwa:	nie dotyczy,
e) pozostałe tereny i obiekty:	nie dotyczy;
8) zasady ochrony i kształtowania ładu przestrzennego:	
a) ustalenia kompozycyjno-estetyczne:	nie ustala się,
b) ustalenia dla tymczasowych obiektów usługowych:	zakaz budowy,
c) wolnostojące budynki gospodarcze i garażowe:	zakaz budowy,
d) zieleń:	zielen urządzona minimum 20% powierzchni działki,
e) nadziemne części urządzeń technicznych:	- zakaz sytuowania elementów technicznego wyposażenia budynków (w szczególności klimatyzatorów, anten satelitarnych, przewodów kominowych) na elewacjach frontowych, - dostosowanie pod względem kolorystyki i formy do otaczającej zabudowy lub przysłonięcie zielenią ozdobną;

9) zasady modernizacji, rozbudowy i budowy systemów komunikacji:	
a) wskaźnik miejsc postojowych (m.p.):	<ul style="list-style-type: none"> - minimum 1,5 m.p. na 1 mieszkanie, - minimum 15 m.p. na 1000 m² powierzchni użytkowej usług z zakresu obsługi ludności i przedsiębiorstw, - minimum 30 m.p. na 1000 m² powierzchni użytkowej usług administracji, - minimum 10 m.p. na 1000 m² powierzchni użytkowej usług kultury, - minimum 20 m.p. na 100 osób (pracownicy i studenci) w usługach nauki, - minimum 25 m.p. na 100 zatrudnionych w usługach oświaty, - minimum 20 m.p. na 100 miejsc noclegowych usług z zakresu obsługi turystyki, - minimum 15 m.p. na 1000 m² powierzchni użytkowej usług opieki zdrowotnej, - dla wskaźników miejsc postojowych, o których mowa w tiret od drugie do ósme wyznacza się nie mniej niż 1 m.p.,
b) realizacja miejsc postojowych:	<ul style="list-style-type: none"> - na parkingach wyznaczonych na terenach lub zagłębionych pod ziemią, - w garażach wbudowanych w budynki,
c) dostępność komunikacyjna:	od terenu 7KDD, 9KDD;
10) zasady modernizacji, rozbudowy i budowy systemów infrastruktury technicznej:	
a) zaopatrzenie w wodę:	<ul style="list-style-type: none"> - z sieci wodociągowej po niezbędnej rozbudowie, - zakaz budowy obiektów budowlanych i sadzenia drzew uniemożliwiających dostęp do przebiegającej infrastruktury technicznej,
b) odprowadzenie ścieków bytowych, komunalnych i przemysłowych:	<ul style="list-style-type: none"> - poprzez rozdzielczą kanalizację sanitarną do istniejącego układu miejskiej kanalizacji sanitarnej po ewentualnej niezbędnej rozbudowie, - zakaz odprowadzania ścieków do gruntu oraz wód powierzchniowych i gruntowych, - zakaz budowy obiektów budowlanych i sadzenia drzew uniemożliwiających dostęp do przebiegającej infrastruktury technicznej,
c) odprowadzenie wód opadowych:	<ul style="list-style-type: none"> - zagospodarowanie wód opadowych i roztopowych na własnym terenie z wykorzystaniem systemów retencyjno-rozsączających, - poprzez system rozdzielczej kanalizacji deszczowej powiązany z istniejącym miejskim układem kanalizacji deszczowej poprzez systemy retencyjne na własnym terenie, - zakaz budowy obiektów budowlanych i sadzenia drzew uniemożliwiających dostęp do przebiegającej infrastruktury technicznej,
d) zaopatrzenie w gaz:	<ul style="list-style-type: none"> - z istniejącej infrastruktury gazowej po ewentualnej niezbędnej rozbudowie, - zakaz budowy obiektów budowlanych i sadzenia drzew uniemożliwiających dostęp do przebiegającej infrastruktury technicznej,
e) zaopatrzenie w energię cieplną:	<ul style="list-style-type: none"> - z miejskiego systemu ciepłowniczego po jego ewentualnej niezbędnej rozbudowie w oparciu o istniejącą infrastrukturę, - dopuszcza się ogrzewanie obiektów z niepowodujących ponadnormatywnego zanieczyszczenia powietrza indywidualnych i lokalnych źródeł ciepła, w tym z wykorzystaniem źródeł energii odnawialnej, - zakaz budowy obiektów budowlanych i sadzenia drzew uniemożliwiających dostęp do przebiegającej infrastruktury technicznej,

f) zaopatrzenie w energię elektryczną:	<ul style="list-style-type: none"> - z istniejących i planowanych elementów systemu elektroenergetycznego: elektroenergetyczne sieci średniego napięcia 15 kV, stacje transformatorowe 15/0,4 kV, elektroenergetyczne sieci niskiego napięcia, - dla planowanych stacji transformatorowych zapewnienie bezpośredniego dostępu do drogi publicznej oraz wyznaczenie strefy technicznej o szerokości 1,5 m, - sytuowanie liniowych elementów systemu elektroenergetycznego pod ziemią, - dopuszcza się zaopatrzenie z odnawialnych źródeł energii, - zakaz budowy obiektów budowlanych i sadzenia drzew uniemożliwiających dostęp do przebiegającej infrastruktury technicznej,
g) zapewnienie telekomunikacji:	<ul style="list-style-type: none"> - z istniejących i planowanych elementów infrastruktury telekomunikacyjnej, - sytuowanie planowanych liniowych elementów infrastruktury telekomunikacyjnej pod ziemią, - dopuszcza się lokalizację inwestycji celu publicznego z zakresu łączności publicznej w rozumieniu przepisów odrębnych,
h) gospodarka odpadami:	budowa miejsc na pojemniki służące do czasowego gromadzenia odpadów stałych z uwzględnieniem możliwości ich segregacji i usuwania zgodnie z przepisami odrębnymi;
11) zasady i warunki scalania i podziału nieruchomości:	
a) szerokość frontu działki minimum 30 m,	
b) powierzchnia działki minimum 10 arów,	
c) kąt położenia granic wydzielanych działek w stosunku do pasa drogowego usytuowanego na terenie 7KDD lub 9KDD od 85° do 95°;	
12) sposób i termin tymczasowego zagospodarowania, urządzania i użytkowania terenów:	
nie ustala się;	
13) stawka procentowa, na podstawie której ustala się opłatę, o której mowa w art. 36 ust. 4 ustawy z dnia 27 marca 2003 r. o planowaniu i zagospodarowaniu przestrzennym:	
15%;	
14) szczególne warunki zagospodarowania terenów oraz ograniczenia w ich użytkowaniu:	
nie ustala się.	

14. Karta terenu nr 014:

1) symbol i nr terenu:	1U;
2) powierzchnia terenu:	60,4 a;
3) przeznaczenie terenu:	
a) podstawowe:	<ul style="list-style-type: none"> - usługi oświaty, - usługi opieki zdrowotnej – żłobki, - usługi kultury,
b) uzupełniające:	<ul style="list-style-type: none"> - z usług z zakresu obsługi ludności i przedsiębiorstw dopuszcza się jedynie handel detaliczny, gastronomię oraz biura, - zieleń urządzona;
4) zasady kształtowania zabudowy oraz wskaźniki zagospodarowania terenu:	
a) wskaźniki wykorzystania terenu:	<ul style="list-style-type: none"> - intensywność zabudowy od 0,3 do 2,0, - procent zabudowy maksimum 50% powierzchni działki, - powierzchnia biologicznie czynna minimum 20% powierzchni działki,
b) linie zabudowy:	nieprzekraczalne zgodnie z rysunkiem planu,
c) parametry zabudowy:	<ul style="list-style-type: none"> - wysokość zabudowy do 16 m, - liczba kondygnacji nadziemnych do 3,
d) dachy:	dowolne;
5) zasady ochrony środowiska, przyrody oraz ochrony i kształtowania krajobrazu:	
a) ochrona na podstawie przepisów odrębnych,	

b) dopuszczalny poziom hałasu dla „terenów zabudowy związanej ze stałym lub czasowym pobytem dzieci i młodzieży” zgodnie z przepisami odrębnymi;	
6) zasady ochrony dziedzictwa kulturowego i zabytków, w tym krajobrazów kulturowych, oraz dóbr kultury współczesnej:	
nie dotyczy;	
7) zasady i sposoby zagospodarowania terenów lub obiektów podlegających ochronie, ustalonych na podstawie odrębnych przepisów:	
a) tereny górnicze:	nie dotyczy,
b) obszary szczególnego zagrożenia powodzią:	nie dotyczy,
c) obszary osuwania się mas ziemnych:	nie dotyczy,
d) krajobrazy priorytetowe określone w audycie krajobrazowym oraz w planach zagospodarowania przestrzennego województwa:	nie dotyczy,
e) pozostałe tereny i obiekty:	nie dotyczy;
8) zasady ochrony i kształtowania ład przestrzennego:	
a) ustalenia kompozycyjno-estetyczne:	nie ustala się,
b) ustalenia dla tymczasowych obiektów usługowych:	zakaz budowy,
c) wolnostojące budynki gospodarcze i garażowe:	zakaz budowy,
d) zieleni:	- zieleń urządzona minimum 20% powierzchni działki, - szpaler drzew zgodnie z rysunkiem planu,
e) nadziemne części urządzeń technicznych:	- zakaz sytuowania elementów technicznego wyposażenia budynków (w szczególności klimatyzatorów, anten satelitarnych, przewodów kominowych) na elewacjach frontowych, - dostosowanie pod względem kolorystyki i formy do otaczającej zabudowy lub przysłonięcie zielenią ozdobną;
9) zasady modernizacji, rozbudowy i budowy systemów komunikacji:	
a) wskaźnik miejsc postojowych (m.p.):	- minimum 25 m.p. na 100 zatrudnionych w usługach oświaty, - minimum 15 m.p. na 1000 m ² powierzchni użytkowej usług opieki zdrowotnej, - minimum 10 m.p. na 1000 m ² powierzchni użytkowej usług kultury, - minimum 15 m.p. na 1000 m ² powierzchni użytkowej usług z zakresu obsługi ludności i przedsiębiorstw, - dla wskaźników miejsc postojowych, o których mowa w tiret od pierwsze do czwarte wyznacza się nie mniej niż 1 m.p.,
b) realizacja miejsc postojowych:	- na parkingach wyznaczonych na terenach lub zagłębionych pod ziemią, - w garażach wbudowanych w budynki,
c) dostępność komunikacyjna:	od terenu 3KDL, 7KDD;
10) zasady modernizacji, rozbudowy i budowy systemów infrastruktury technicznej:	
a) zaopatrzenie w wodę:	- z sieci wodociągowej po niezbędnej rozbudowie, - zakaz budowy obiektów budowlanych i sadzenia drzew uniemożliwiających dostęp do przebiegającej infrastruktury technicznej,
b) odprowadzenie ścieków bytowych, komunalnych i przemysłowych:	- poprzez rozdzielczą kanalizację sanitarną do istniejącego układu miejskiej kanalizacji sanitarnej po ewentualnej niezbędnej rozbudowie, - zakaz odprowadzania ścieków do gruntu oraz wód powierzchniowych i gruntowych, - zakaz budowy obiektów budowlanych i sadzenia drzew uniemożliwiających dostęp do przebiegającej infrastruktury technicznej,

c) odprowadzenie wód opadowych:	<ul style="list-style-type: none"> - zagospodarowanie wód opadowych i roztopowych na własnym terenie z wykorzystaniem systemów retencyjno-rozsączających, - poprzez system rozdzielczej kanalizacji deszczowej powiązany z istniejącym miejskim układem kanalizacji deszczowej poprzez systemy retencyjne na własnym terenie, - zakaz budowy obiektów budowlanych i sadzenia drzew uniemożliwiających dostęp do przebiegającej infrastruktury technicznej,
d) zaopatrzenie w gaz:	<ul style="list-style-type: none"> - z istniejącej infrastruktury gazowej po ewentualnej niezbędnej rozbudowie, - zakaz budowy obiektów budowlanych i sadzenia drzew uniemożliwiających dostęp do przebiegającej infrastruktury technicznej,
e) zaopatrzenie w energię cieplną:	<ul style="list-style-type: none"> - z miejskiego systemu ciepłowniczego po jego ewentualnej niezbędnej rozbudowie w oparciu o istniejącą infrastrukturę, - dopuszcza się ogrzewanie obiektów z niepowodujących ponadnormatywnego zanieczyszczenia powietrza indywidualnych i lokalnych źródeł ciepła, w tym z wykorzystaniem źródeł energii odnawialnej, - zakaz budowy obiektów budowlanych i sadzenia drzew uniemożliwiających dostęp do przebiegającej infrastruktury technicznej,
f) zaopatrzenie w energię elektryczną:	<ul style="list-style-type: none"> - z istniejących i planowanych elementów systemu elektroenergetycznego: elektroenergetyczne sieci średniego napięcia 15 kV, stacje transformatorowe 15/0,4 kV, elektroenergetyczne sieci niskiego napięcia, - dla planowanych stacji transformatorowych zapewnienie bezpośredniego dostępu do drogi publicznej oraz wyznaczenie strefy technicznej o szerokości 1,5 m, - sytuowanie liniowych elementów systemu elektroenergetycznego pod ziemią, - dopuszcza się zaopatrzenie z odnawialnych źródeł energii, - zakaz budowy obiektów budowlanych i sadzenia drzew uniemożliwiających dostęp do przebiegającej infrastruktury technicznej,
g) zapewnienie telekomunikacji:	<ul style="list-style-type: none"> - z istniejących i planowanych elementów infrastruktury telekomunikacyjnej, - sytuowanie planowanych liniowych elementów infrastruktury telekomunikacyjnej pod ziemią, - dopuszcza się lokalizację inwestycji celu publicznego z zakresu łączności publicznej w rozumieniu przepisów odrębnych,
h) gospodarka odpadami:	<ul style="list-style-type: none"> budowa miejsc na pojemniki służące do czasowego gromadzenia odpadów stałych z uwzględnieniem możliwości ich segregacji i usuwania zgodnie z przepisami odrębnymi;
11) zasady i warunki scalania i podziału nieruchomości:	
a) szerokość frontu działki minimum 30 m,	
b) powierzchnia działki minimum 12 arów,	
c) kąt położenia granic wydzielanych działek w stosunku do pasa drogowego usytuowanego na terenie 3KDL lub 7KDD w przedziale od 85° do 95°;	
12) sposób i termin tymczasowego zagospodarowania, urządzania i użytkowania terenów:	
nie ustala się;	
13) stawka procentowa, na podstawie której ustala się opłatę, o której mowa w art. 36 ust. 4 ustawy z dnia 27 marca 2003 r. o planowaniu i zagospodarowaniu przestrzennym:	
20%;	
14) szczególne warunki zagospodarowania terenów oraz ograniczenia w ich użytkowaniu:	
teren rozmieszczenia inwestycji celu publicznego o znaczeniu lokalnym.	

15. Karta terenu nr 015:

1) symbol i nr terenu:	2U;
2) powierzchnia terenu:	22,1 a;

3) przeznaczenie terenu:	
a) podstawowe:	- usługi z zakresu obsługi ludności i przedsiębiorstw, - usługi administracji, - usługi kultury, - usługi nauki, - usługi oświaty, - usługi opieki zdrowotnej, - usługi sportu i rekreacji,
b) uzupełniające:	- ogródki gastronomiczne, - zieleń urządzona;
4) zasady kształtowania zabudowy oraz wskaźniki zagospodarowania terenu:	
a) wskaźniki wykorzystania terenu:	- intensywność zabudowy od 0,3 do 2,4, - procent zabudowy maksimum 60% powierzchni działki, - powierzchnia biologicznie czynna minimum 10% powierzchni działki,
b) linie zabudowy:	nieprzekraczalne zgodnie z rysunkiem planu,
c) parametry zabudowy:	- wysokość zabudowy do 16 m, - liczba kondygnacji nadziemnych do 3,
d) dachy:	płaskie lub dwuspadowe o kącie nachylenia połaci dachowych do 15°;
5) zasady ochrony środowiska, przyrody oraz ochrony i kształtowania krajobrazu:	
ochrona na podstawie przepisów odrębnych;	
6) zasady ochrony dziedzictwa kulturowego i zabytków, w tym krajobrazów kulturowych, oraz dóbr kultury współczesnej:	
nie dotyczy;	
7) zasady i sposoby zagospodarowania terenów lub obiektów podlegających ochronie, ustalonych na podstawie odrębnych przepisów:	
a) tereny górnicze:	nie dotyczy,
b) obszary szczególnego zagrożenia powodzią:	nie dotyczy,
c) obszary osuwania się mas ziemnych:	nie dotyczy,
d) krajobrazy priorytetowe określone w audycie krajobrazowym oraz w planach zagospodarowania przestrzennego województwa:	nie dotyczy,
e) pozostałe tereny i obiekty:	nie dotyczy;
8) zasady ochrony i kształtowania ładu przestrzennego:	
a) ustalenia kompozycyjno-estetyczne:	nie ustala się,
b) ustalenia dla tymczasowych obiektów usługowych:	zakaz budowy,
c) wolnostojące budynki gospodarcze i garażowe:	zakaz budowy,
d) zieleń:	- zieleń urządzona minimum 10% powierzchni działki, - szpaler drzew zgodnie z rysunkiem planu,
e) nadziemne części urządzeń technicznych:	- zakaz sytuowania elementów technicznego wyposażenia budynków (w szczególności klimatyzatorów, anten satelitarnych, przewodów kominowych) na elewacjach frontowych, - dostosowanie pod względem kolorystyki i formy do otaczającej zabudowy lub przysłonięcie zielenią ozdobną;

9) zasady modernizacji, rozbudowy i budowy systemów komunikacji:	
a) wskaźnik miejsc postojowych (m.p.):	<ul style="list-style-type: none"> - minimum 15 m.p. na 1000 m² powierzchni użytkowej usług z zakresu obsługi ludności i przedsiębiorstw, - minimum 30 m.p. na 1000 m² powierzchni użytkowej usług administracji, - minimum 10 m.p. na 1000 m² powierzchni użytkowej usług kultury, - minimum 20 m.p. na 100 osób (pracownicy i studenci) w usługach nauki, - minimum 25 m.p. na 100 zatrudnionych w usługach oświaty, - minimum 15 m.p. na 1000 m² powierzchni użytkowej usług opieki zdrowotnej, - minimum 20 m.p. na 100 miejsc użytkowych terenów sportu i rekreacji, - dla wskaźników miejsc postojowych, o których mowa w tiret od pierwsze do siódme wyznacza się nie mniej niż 1 m.p.,
b) realizacja miejsc postojowych:	<ul style="list-style-type: none"> - na parkingach wyznaczonych na terenach lub zagłębionych pod ziemią, - w garażach wbudowanych w budynki,
c) dostępność komunikacyjna:	od terenu 9KDD;
10) zasady modernizacji, rozbudowy i budowy systemów infrastruktury technicznej:	
a) zaopatrzenie w wodę:	<ul style="list-style-type: none"> - z sieci wodociągowej po niezbędnej rozbudowie, - zakaz budowy obiektów budowlanych i sadzenia drzew uniemożliwiających dostęp do przebiegającej infrastruktury technicznej,
b) odprowadzenie ścieków bytowych, komunalnych i przemysłowych:	<ul style="list-style-type: none"> - poprzez rozdzielczą kanalizację sanitarną do istniejącego układu miejskiej kanalizacji sanitarnej po ewentualnej niezbędnej rozbudowie, - zakaz odprowadzania ścieków do gruntu oraz wód powierzchniowych i gruntowych, - zakaz budowy obiektów budowlanych i sadzenia drzew uniemożliwiających dostęp do przebiegającej infrastruktury technicznej,
c) odprowadzenie wód opadowych:	<ul style="list-style-type: none"> - zagospodarowanie wód opadowych i roztopowych na własnym terenie z wykorzystaniem systemów retencyjno-rozsączających, - poprzez system rozdzielczej kanalizacji deszczowej powiązany z istniejącym miejskim układem kanalizacji deszczowej poprzez systemy retencyjne na własnym terenie, - zakaz budowy obiektów budowlanych i sadzenia drzew uniemożliwiających dostęp do przebiegającej infrastruktury technicznej,
d) zaopatrzenie w gaz:	<ul style="list-style-type: none"> - z istniejącej infrastruktury gazowej po ewentualnej niezbędnej rozbudowie, - zakaz budowy obiektów budowlanych i sadzenia drzew uniemożliwiających dostęp do przebiegającej infrastruktury technicznej,
e) zaopatrzenie w energię ciepłą:	<ul style="list-style-type: none"> - z miejskiego systemu ciepłowniczego po jego ewentualnej niezbędnej rozbudowie w oparciu o istniejącą infrastrukturę, - dopuszcza się ogrzewanie obiektów z niepowodujących ponadnormatywnego zanieczyszczenia powietrza indywidualnych i lokalnych źródeł ciepła, w tym z wykorzystaniem źródeł energii odnawialnej, - zakaz budowy obiektów budowlanych i sadzenia drzew uniemożliwiających dostęp do przebiegającej infrastruktury technicznej,

f) zaopatrzenie w energię elektryczną:	<ul style="list-style-type: none"> - z istniejących i planowanych elementów systemu elektroenergetycznego: elektroenergetyczne sieci średniego napięcia 15 kV, stacje transformatorowe 15/0,4 kV, elektroenergetyczne sieci niskiego napięcia, - dla planowanych stacji transformatorowych zapewnienie bezpośredniego dostępu do drogi publicznej oraz wyznaczenie strefy technicznej o szerokości 1,5 m, - sytuowanie liniowych elementów systemu elektroenergetycznego pod ziemią, - dopuszcza się zaopatrzenie z odnawialnych źródeł energii, - zakaz budowy obiektów budowlanych i sadzenia drzew uniemożliwiających dostęp do przebiegającej infrastruktury technicznej,
g) zapewnienie telekomunikacji:	<ul style="list-style-type: none"> - z istniejących i planowanych elementów infrastruktury telekomunikacyjnej, - sytuowanie planowanych liniowych elementów infrastruktury telekomunikacyjnej pod ziemią, - dopuszcza się lokalizację inwestycji celu publicznego z zakresu łączności publicznej w rozumieniu przepisów odrębnych,
h) gospodarka odpadami:	budowa miejsc na pojemniki służące do czasowego gromadzenia odpadów stałych z uwzględnieniem możliwości ich segregacji i usuwania zgodnie z przepisami odrębnymi;
11) zasady i warunki scalania i podziału nieruchomości:	
a) szerokość frontu działki minimum 30 m,	
b) powierzchnia działki minimum 12 arów,	
c) kąt położenia granic wydzielanych działek w stosunku do pasa drogowego usytuowanego na terenie 9KDD w przedziale od 85° do 95°;	
12) sposób i termin tymczasowego zagospodarowania, urządzania i użytkowania terenów:	
nie ustala się;	
13) stawka procentowa, na podstawie której ustala się opłatę, o której mowa w art. 36 ust. 4 ustawy z dnia 27 marca 2003 r. o planowaniu i zagospodarowaniu przestrzennym:	
20%;	
14) szczególne warunki zagospodarowania terenów oraz ograniczenia w ich użytkowaniu:	
nie ustala się.	

16. Karta terenu nr 016:

1) symbol i nr terenu:	3U;
2) powierzchnia terenu:	28,9 a;
3) przeznaczenie terenu:	
a) podstawowe:	<ul style="list-style-type: none"> - usługi z zakresu obsługi ludności i przedsiębiorstw, - usługi administracji, - usługi kultury, - usługi nauki, - usługi oświaty, - usługi opieki zdrowotnej,
b) uzupełniające:	zieleni urządzona;
4) zasady kształtowania zabudowy oraz wskaźniki zagospodarowania terenu:	
a) wskaźniki wykorzystania terenu:	<ul style="list-style-type: none"> - intensywność zabudowy od 0,3 do 2,4, - procent zabudowy maksimum 60% powierzchni działki, - powierzchnia biologicznie czynna minimum 10% powierzchni działki,
b) linie zabudowy:	nieprzekraczalne zgodnie z rysunkiem planu,
c) parametry zabudowy:	<ul style="list-style-type: none"> - wysokość zabudowy do 16 m, - liczba kondygnacji nadziemnych do 3,
d) dachy:	płaskie lub dwuspadowe o kącie nachylenia połaci dachowych do 15°;
5) zasady ochrony środowiska, przyrody oraz ochrony i kształtowania krajobrazu:	
ochrona na podstawie przepisów odrębnych;	

6) zasady ochrony dziedzictwa kulturowego i zabytków, w tym krajobrazów kulturowych, oraz dóbr kultury współczesnej:	
nie dotyczy;	
7) zasady i sposoby zagospodarowania terenów lub obiektów podlegających ochronie, ustalonych na podstawie odrębnych przepisów:	
a) tereny górnicze:	nie dotyczy,
b) obszary szczególnego zagrożenia powodzią:	nie dotyczy,
c) obszary osuwania się mas ziemnych:	nie dotyczy,
d) krajobrazy priorytetowe określone w audycie krajobrazowym oraz w planach zagospodarowania przestrzennego województwa:	nie dotyczy,
e) pozostałe tereny i obiekty:	nie dotyczy;
8) zasady ochrony i kształtowania ładu przestrzennego:	
a) ustalenia kompozycyjno-estetyczne:	nie ustala się,
b) ustalenia dla tymczasowych obiektów usługowych:	zakaz budowy,
c) wolnostojące budynki gospodarcze i garażowe:	zakaz budowy,
d) zieleń:	zieleń urządzona minimum 10% powierzchni działki,
e) nadziemne części urządzeń technicznych:	- zakaz sytuowania elementów technicznego wyposażenia budynków (w szczególności klimatyzatorów, anten satelitarnych, przewodów kominowych) na elewacjach frontowych, - dostosowanie pod względem kolorystyki i formy do otaczającej zabudowy lub przysłonięcie zielenią ozdobną;
9) zasady modernizacji, rozbudowy i budowy systemów komunikacji:	
a) wskaźnik miejsc postojowych (m.p.):	- minimum 15 m.p. na 1000 m ² powierzchni użytkowej usług z zakresu obsługi ludności i przedsiębiorstw, - minimum 30 m.p. na 1000 m ² powierzchni użytkowej usług administracji, - minimum 10 m.p. na 1000 m ² powierzchni użytkowej usług kultury, - minimum 20 m.p. na 100 osób (pracownicy i studenci) w usługach nauki, - minimum 25 m.p. na 100 zatrudnionych w usługach oświaty, - minimum 15 m.p. na 1000 m ² powierzchni użytkowej usług opieki zdrowotnej, - dla wskaźników miejsc postojowych, o których mowa w tiret od pierwsze do szóste wyznacza się nie mniej niż 1 m.p.,
b) realizacja miejsc postojowych:	- na parkingach wyznaczonych na terenach lub zagłębionych pod ziemią, - w garażach wbudowanych w budynki,
c) dostępność komunikacyjna:	od terenu 10KDD, 1KDW;
10) zasady modernizacji, rozbudowy i budowy systemów infrastruktury technicznej:	
a) zaopatrzenie w wodę:	- z sieci wodociągowej po niezbędnej rozbudowie, - zakaz budowy obiektów budowlanych i sadzenia drzew uniemożliwiających dostęp do przebiegającej infrastruktury technicznej,
b) odprowadzenie ścieków bytowych, komunalnych i przemysłowych:	- poprzez rozdzielczą kanalizację sanitarną do istniejącego układu miejskiej kanalizacji sanitarnej po ewentualnej niezbędnej rozbudowie, - zakaz odprowadzania ścieków do gruntu oraz wód powierzchniowych i gruntowych, - zakaz budowy obiektów budowlanych i sadzenia drzew uniemożliwiających dostęp do przebiegającej infrastruktury technicznej,

c) odprowadzenie wód opadowych:	<ul style="list-style-type: none"> - zagospodarowanie wód opadowych i roztopowych na własnym terenie z wykorzystaniem systemów retencyjno-rozsączających, - poprzez system rozdzielczej kanalizacji deszczowej powiązany z istniejącym miejskim układem kanalizacji deszczowej poprzez systemy retencyjne na własnym terenie, - zakaz budowy obiektów budowlanych i sadzenia drzew uniemożliwiających dostęp do przebiegającej infrastruktury technicznej,
d) zaopatrzenie w gaz:	<ul style="list-style-type: none"> - z istniejącej infrastruktury gazowej po ewentualnej niezbędnej rozbudowie, - zakaz budowy obiektów budowlanych i sadzenia drzew uniemożliwiających dostęp do przebiegającej infrastruktury technicznej,
e) zaopatrzenie w energię cieplną:	<ul style="list-style-type: none"> - z miejskiego systemu ciepłowniczego po jego ewentualnej niezbędnej rozbudowie w oparciu o istniejącą infrastrukturę, - dopuszcza się ogrzewanie obiektów z niepowodujących ponadnormatywnego zanieczyszczenia powietrza indywidualnych i lokalnych źródeł ciepła, w tym z wykorzystaniem źródeł energii odnawialnej, - zakaz budowy obiektów budowlanych i sadzenia drzew uniemożliwiających dostęp do przebiegającej infrastruktury technicznej,
f) zaopatrzenie w energię elektryczną:	<ul style="list-style-type: none"> - z istniejących i planowanych elementów systemu elektroenergetycznego: elektroenergetyczne sieci średniego napięcia 15 kV, stacje transformatorowe 15/0,4 kV, elektroenergetyczne sieci niskiego napięcia, - dla planowanych stacji transformatorowych zapewnienie bezpośredniego dostępu do drogi publicznej oraz wyznaczenie strefy technicznej o szerokości 1,5 m, - sytuowanie liniowych elementów systemu elektroenergetycznego pod ziemią, - dopuszcza się zaopatrzenie z odnawialnych źródeł energii, - zakaz budowy obiektów budowlanych i sadzenia drzew uniemożliwiających dostęp do przebiegającej infrastruktury technicznej,
g) zapewnienie telekomunikacji:	<ul style="list-style-type: none"> - z istniejących i planowanych elementów infrastruktury telekomunikacyjnej, - sytuowanie planowanych liniowych elementów infrastruktury telekomunikacyjnej pod ziemią, - dopuszcza się lokalizację inwestycji celu publicznego z zakresu łączności publicznej w rozumieniu przepisów odrębnych,
h) gospodarka odpadami:	<ul style="list-style-type: none"> budowa miejsc na pojemniki służące do czasowego gromadzenia odpadów stałych z uwzględnieniem możliwości ich segregacji i usuwania zgodnie z przepisami odrębnymi;
11) zasady i warunki scalania i podziału nieruchomości:	
a) szerokość frontu działki minimum 30 m,	
b) powierzchnia działki minimum 12 arów,	
c) kąt położenia granic wydzielanych działek w stosunku do pasa drogowego usytuowanego na terenie 10KDD lub 1KDW w przedziale od 85° do 95°;	
12) sposób i termin tymczasowego zagospodarowania, urządzania i użytkowania terenów:	
nie ustala się;	
13) stawka procentowa, na podstawie której ustala się opłatę, o której mowa w art. 36 ust. 4 ustawy z dnia 27 marca 2003 r. o planowaniu i zagospodarowaniu przestrzennym:	
20%;	
14) szczególne warunki zagospodarowania terenów oraz ograniczenia w ich użytkowaniu:	
nie ustala się.	

17. Karta terenu nr 017:

1) symbol i nr terenu:	1US/ZP;
2) powierzchnia terenu:	55,4 a;
3) przeznaczenie terenu:	
a) podstawowe:	- tereny sportu i rekreacji, - usługi z zakresu obsługi ludności i przedsiębiorstw, - usługi kultury, - usługi z zakresu obsługi turystyki, - zieleń urządzona,
b) uzupełniające:	ogródki gastronomiczne;
4) zasady kształtowania zabudowy oraz wskaźniki zagospodarowania terenu:	
a) wskaźniki wykorzystania terenu:	- intensywność zabudowy od 0,1 do 0,8, - procent zabudowy maksimum 20% powierzchni działki, - powierzchnia biologicznie czynna minimum 60% powierzchni działki,
b) linie zabudowy:	nieprzekraczalne zgodnie z rysunkiem planu,
c) parametry zabudowy:	- wysokość zabudowy do 14 m, - liczba kondygnacji nadziemnych do 3,
d) dachy:	dowolne;
5) zasady ochrony środowiska, przyrody oraz ochrony i kształtowania krajobrazu:	
a) ochrona na podstawie przepisów odrębnych,	
b) dopuszczalny poziom hałasu dla „terenów rekreacyjno-wypoczynkowych” zgodnie z przepisami odrębnymi;	
6) zasady ochrony dziedzictwa kulturowego i zabytków, w tym krajobrazów kulturowych, oraz dóbr kultury współczesnej:	
nie dotyczy;	
7) zasady i sposoby zagospodarowania terenów lub obiektów podlegających ochronie, ustalonych na podstawie odrębnych przepisów:	
a) tereny górnicze:	nie dotyczy,
b) obszary szczególnego zagrożenia powodzią:	nie dotyczy,
c) obszary osuwania się mas ziemnych:	nie dotyczy,
d) krajobrazy priorytetowe określone w audycie krajobrazowym oraz w planach zagospodarowania przestrzennego województwa:	nie dotyczy,
e) pozostałe tereny i obiekty:	dla gazociągu wysokiego ciśnienia oraz w odległości do 20 m od osi kierunkowej gazociągu po obu jej stronach obowiązują przepisy odrębne;
8) zasady ochrony i kształtowania ład przestrzennego:	
a) ustalenia kompozycyjno-estetyczne:	nie ustala się,
b) ustalenia dla tymczasowych obiektów usługowych:	zakaz budowy,
c) wolnostojące budynki gospodarcze i garażowe:	zakaz budowy,
d) zieleń:	zieleń urządzona minimum 50% powierzchni działki,
e) nadziemne części urządzeń technicznych:	dostosowanie pod względem kolorystyki i formy do otaczającej zabudowy lub przysłonięcie zielenią ozdobną,

9) zasady modernizacji, rozbudowy i budowy systemów komunikacji:	
a) wskaźnik miejsc postojowych (m.p.):	<ul style="list-style-type: none"> - minimum 20 m.p. na 100 miejsc użytkowych terenów sportu i rekreacji, - minimum 15 m.p. na 1000 m² powierzchni użytkowej usług z zakresu obsługi ludności i przedsiębiorstw, - minimum 10 m.p. na 1000 m² powierzchni użytkowej usług kultury, - minimum 20 mp.p. na 100 miejsc noclegowych usług z zakresu obsługi turystyki, - dla wskaźników miejsc postojowych, o których mowa w tiret od pierwsze do czwarte wyznacza się nie mniej niż 1 m.p.,
b) realizacja miejsc postojowych:	<ul style="list-style-type: none"> - na parkingach wyznaczonych na terenach lub zagłębionych pod ziemią, - w garażach wbudowanych w budynki,
c) dostępność komunikacyjna:	od terenu IKDL;
10) zasady modernizacji, rozbudowy i budowy systemów infrastruktury technicznej:	
a) zaopatrzenie w wodę:	<ul style="list-style-type: none"> - z sieci wodociągowej po niezbędnej rozbudowie, - zakaz budowy obiektów budowlanych i sadzenia drzew uniemożliwiających dostęp do przebiegającej infrastruktury technicznej,
b) odprowadzenie ścieków bytowych, komunalnych i przemysłowych:	<ul style="list-style-type: none"> - poprzez rozdzielczą kanalizację sanitarną do istniejącego układu miejskiej kanalizacji sanitarnej po ewentualnej niezbędnej rozbudowie, - zakaz odprowadzania ścieków do gruntu oraz wód powierzchniowych i gruntowych, - zakaz budowy obiektów budowlanych i sadzenia drzew uniemożliwiających dostęp do przebiegającej infrastruktury technicznej,
c) odprowadzenie wód opadowych:	<ul style="list-style-type: none"> - zagospodarowanie wód opadowych i roztopowych na własnym terenie z wykorzystaniem systemów retencyjno-rozsączających, - poprzez system rozdzielczej kanalizacji deszczowej powiązany z istniejącym miejskim układem kanalizacji deszczowej poprzez systemy retencyjne na własnym terenie, - zakaz budowy obiektów budowlanych i sadzenia drzew uniemożliwiających dostęp do przebiegającej infrastruktury technicznej,
d) zaopatrzenie w gaz:	<ul style="list-style-type: none"> - z infrastruktury gazowej, w oparciu o gazociągi niskiego ciśnienia, - dopuszcza się przebudowę gazociągu wysokiego ciśnienia, - dopuszcza się zmianę lokalizacji gazociągu wysokiego ciśnienia,
e) zaopatrzenie w energię cieplną:	<ul style="list-style-type: none"> - z miejskiego systemu ciepłowniczego po jego ewentualnej niezbędnej rozbudowie w oparciu o istniejącą infrastrukturę, - dopuszcza się ogrzewanie obiektów z niepowodujących ponadnormatywnego zanieczyszczenia powietrza indywidualnych i lokalnych źródeł ciepła, w tym z wykorzystaniem źródeł energii odnawialnej, - zakaz budowy obiektów budowlanych i sadzenia drzew uniemożliwiających dostęp do przebiegającej infrastruktury technicznej,
f) zaopatrzenie w energię elektryczną:	<ul style="list-style-type: none"> - z istniejących i planowanych elementów systemu elektroenergetycznego: elektroenergetyczne sieci średniego napięcia 15 kV, stacje transformatorowe 15/0,4 kV, elektroenergetyczne sieci niskiego napięcia, - dla planowanych stacji transformatorowych zapewnienie bezpośredniego dostępu do drogi publicznej oraz wyznaczenie strefy technicznej o szerokości 1,5 m, - sytuowanie liniowych elementów systemu elektroenergetycznego pod ziemią, - dopuszcza się zaopatrzenie z odnawialnych źródeł energii, - zakaz budowy obiektów budowlanych i sadzenia drzew uniemożliwiających dostęp do przebiegającej infrastruktury technicznej,

g) zapewnienie telekomunikacji:	- z istniejących i planowanych elementów infrastruktury telekomunikacyjnej, - sytuowanie planowanych liniowych elementów infrastruktury telekomunikacyjnej pod ziemią, - dopuszcza się lokalizację inwestycji celu publicznego z zakresu łączności publicznej w rozumieniu przepisów odrębnych,
h) gospodarka odpadami:	budowa miejsc na pojemniki służące do czasowego gromadzenia odpadów stałych z uwzględnieniem możliwości ich segregacji i usuwania zgodnie z przepisami odrębnymi;
11) zasady i warunki scalania i podziału nieruchomości:	
a) szerokość frontu działki minimum 30 m,	
b) powierzchnia działki minimum 15 arów,	
c) kąt położenia granic wydzielanych działek w stosunku do pasa drogowego usytuowanego na terenie 1KDL od 85° do 95°;	
12) sposób i termin tymczasowego zagospodarowania, urządzania i użytkowania terenów:	
nie ustala się;	
13) stawka procentowa, na podstawie której ustala się opłatę, o której mowa w art. 36 ust. 4 ustawy z dnia 27 marca 2003 r. o planowaniu i zagospodarowaniu przestrzennym:	
20%;	
14) szczególne warunki zagospodarowania terenów oraz ograniczenia w ich użytkowaniu:	
obszar przestrzeni publicznej.	

18. Karta terenu nr 018:

1) symbol i nr terenu:	2US/ZP;
2) powierzchnia terenu:	33,1 a;
3) przeznaczenie terenu:	
a) podstawowe:	- tereny sportu i rekreacji, - usługi z zakresu obsługi ludności i przedsiębiorstw, - usługi kultury, - usługi z zakresu obsługi turystyki, - zieleń urządzona,
b) uzupełniające:	- mieszkania towarzyszące, - ogródki gastronomiczne;
4) zasady kształtowania zabudowy oraz wskaźniki zagospodarowania terenu:	
a) wskaźniki wykorzystania terenu:	- intensywność zabudowy od 0,3 do 1,6, - procent zabudowy maksimum 40% powierzchni działki, - powierzchnia biologicznie czynna minimum 15% powierzchni działki,
b) linie zabudowy:	nieprzekraczalne zgodnie z rysunkiem planu,
c) parametry zabudowy:	- wysokość zabudowy do 14 m, - liczba kondygnacji nadziemnych do 3,
d) dachy:	dowolne;
5) zasady ochrony środowiska, przyrody oraz ochrony i kształtowania krajobrazu:	
a) ochrona na podstawie przepisów odrębnych,	
b) dopuszczalny poziom hałasu dla „terenów rekreacyjno-wypoczynkowych” zgodnie z przepisami odrębnymi;	
6) zasady ochrony dziedzictwa kulturowego i zabytków, w tym krajobrazów kulturowych, oraz dóbr kultury współczesnej:	
nie dotyczy;	
7) zasady i sposoby zagospodarowania terenów lub obiektów podlegających ochronie, ustalonych na podstawie odrębnych przepisów:	
a) tereny górnicze:	nie dotyczy,
b) obszary szczególnego zagrożenia powodzią:	nie dotyczy,
c) obszary osuwania się mas ziemnych:	nie dotyczy,

d) krajobrazy priorytetowe określone w audycie krajobrazowym oraz w planach zagospodarowania przestrzennego województwa:	nie dotyczy,
e) pozostałe tereny i obiekty:	nie dotyczy;
8) zasady ochrony i kształtowania ład przestrzennego:	
a) ustalenia kompozycyjno-estetyczne:	nie ustala się,
b) ustalenia dla tymczasowych obiektów usługowych:	zakaz budowy,
c) wolnostojące budynki gospodarcze i garażowe:	zakaz budowy,
d) zieleń:	zieleń urządzona minimum 15% powierzchni działki,
e) nadziemne części urządzeń technicznych:	dostosowanie pod względem kolorystyki i formy do otaczającej zabudowy lub przysłonięcie zielenią ozdobną;
9) zasady modernizacji, rozbudowy i budowy systemów komunikacji:	
a) wskaźnik miejsc postojowych (m.p.):	<ul style="list-style-type: none"> - minimum 20 m.p. na 100 miejsc użytkowych terenów sportu i rekreacji, - minimum 15 m.p. na 1000 m² powierzchni użytkowej usług z zakresu obsługi ludności i przedsiębiorstw, - minimum 10 m.p. na 1000 m² powierzchni użytkowej usług kultury, - minimum 20 m.p. na 100 miejsc noclegowych usług z zakresu obsługi turystyki, - dla wskaźników miejsc postojowych, o których mowa w tiret od pierwsze do czwarte wyznacza się nie mniej niż 1 m.p.,
b) realizacja miejsc postojowych:	<ul style="list-style-type: none"> - na parkingach wyznaczonych na terenach lub zagłębionych pod ziemią, - w garażach wbudowanych w budynki,
c) dostępność komunikacyjna:	od terenu 2KDL, 5KDD;
10) zasady modernizacji, rozbudowy i budowy systemów infrastruktury technicznej:	
a) zaopatrzenie w wodę:	<ul style="list-style-type: none"> - z sieci wodociągowej po niezbędnej rozbudowie, - zakaz budowy obiektów budowlanych i sadzenia drzew uniemożliwiających dostęp do przebiegającej infrastruktury technicznej,
b) odprowadzenie ścieków bytowych, komunalnych i przemysłowych:	<ul style="list-style-type: none"> - poprzez rozdzielczą kanalizację sanitarną do istniejącego układu miejskiej kanalizacji sanitarnej po ewentualnej niezbędnej rozbudowie, - zakaz odprowadzania ścieków do gruntu oraz wód powierzchniowych i gruntowych, - zakaz budowy obiektów budowlanych i sadzenia drzew uniemożliwiających dostęp do przebiegającej infrastruktury technicznej,
c) odprowadzenie wód opadowych:	<ul style="list-style-type: none"> - zagospodarowanie wód opadowych i roztopowych na własnym terenie z wykorzystaniem systemów retencyjno-rozsączających, - poprzez system rozdzielczej kanalizacji deszczowej powiązany z istniejącym miejskim układem kanalizacji deszczowej poprzez systemy retencyjne na własnym terenie, - zakaz budowy obiektów budowlanych i sadzenia drzew uniemożliwiających dostęp do przebiegającej infrastruktury technicznej,
d) zaopatrzenie w gaz:	<ul style="list-style-type: none"> - z istniejącej infrastruktury gazowej po ewentualnej niezbędnej rozbudowie, - zakaz budowy obiektów budowlanych i sadzenia drzew uniemożliwiających dostęp do przebiegającej infrastruktury technicznej,

e) zaopatrzenie w energię ciepłą:	<ul style="list-style-type: none"> - z miejskiego systemu ciepłowniczego po jego ewentualnej niezbędnej rozbudowie w oparciu o istniejącą infrastrukturę, - dopuszcza się ogrzewanie obiektów z niepowodujących ponadnormatywnego zanieczyszczenia powietrza indywidualnych i lokalnych źródeł ciepła, w tym z wykorzystaniem źródeł energii odnawialnej, - zakaz budowy obiektów budowlanych i sadzenia drzew uniemożliwiających dostęp do przebiegającej infrastruktury technicznej,
f) zaopatrzenie w energię elektryczną:	<ul style="list-style-type: none"> - z istniejących i planowanych elementów systemu elektroenergetycznego: elektroenergetyczne sieci średniego napięcia 15 kV, stacje transformatorowe 15/0,4 kV, elektroenergetyczne sieci niskiego napięcia, - dla planowanych stacji transformatorowych zapewnienie bezpośredniego dostępu do drogi publicznej oraz wyznaczenie strefy technicznej o szerokości 1,5 m, - sytuowanie elementów systemu elektroenergetycznego pod ziemią, - dopuszcza się zaopatrzenie z odnawialnych źródeł energii, - zakaz budowy obiektów budowlanych i sadzenia drzew uniemożliwiających dostęp do przebiegającej infrastruktury technicznej,
g) zapewnienie telekomunikacji:	<ul style="list-style-type: none"> - z istniejących i planowanych elementów infrastruktury telekomunikacyjnej, - sytuowanie planowanych liniowych elementów infrastruktury telekomunikacyjnej pod ziemią, - dopuszcza się lokalizację inwestycji celu publicznego z zakresu łączności publicznej w rozumieniu przepisów odrębnych,
h) gospodarka odpadami:	budowa miejsc na pojemniki służące do czasowego gromadzenia odpadów stałych z uwzględnieniem możliwości ich segregacji i usuwania zgodnie z przepisami odrębnymi;
11) zasady i warunki scalania i podziału nieruchomości:	
a) szerokość frontu działki minimum 50 m,	
b) powierzchnia działki minimum 30 arów,	
c) kąt położenia granic wydzielanych działek w stosunku do pasa drogowego usytuowanego na terenie 2KDL lub 5KDD w przedziale od 85° do 95°;	
12) sposób i termin tymczasowego zagospodarowania, urządzania i użytkowania terenów:	
nie ustala się;	
13) stawka procentowa, na podstawie której ustala się opłatę, o której mowa w art. 36 ust. 4 ustawy z dnia 27 marca 2003 r. o planowaniu i zagospodarowaniu przestrzennym:	
20%;	
14) szczególne warunki zagospodarowania terenów oraz ograniczenia w ich użytkowaniu:	
nie ustala się.	

19. Karta terenu nr 019:

1) symbol i nr terenu:	3US/ZP;
2) powierzchnia terenu:	57,3 a;
3) przeznaczenie terenu:	
a) podstawowe:	<ul style="list-style-type: none"> - tereny sportu i rekreacji, - usługi z zakresu obsługi ludności i przedsiębiorstw, - usługi kultury, - usługi z zakresu obsługi turystyki, - zieleń urządzone,
b) uzupełniające:	ogródki gastronomiczne;
4) zasady kształtowania zabudowy oraz wskaźniki zagospodarowania terenu:	
a) wskaźniki wykorzystania terenu:	<ul style="list-style-type: none"> - intensywność zabudowy od 0,1 do 0,8, - procent zabudowy maksimum 20% powierzchni działki, - powierzchnia biologicznie czynna minimum 40% powierzchni działki,

b) linie zabudowy:	nieprzekraczalne zgodnie z rysunkiem planu,
c) parametry zabudowy:	- wysokość zabudowy do 14 m, - liczba kondygnacji nadziemnych do 3,
d) dachy:	dowolne;
5) zasady ochrony środowiska, przyrody oraz ochrony i kształtowania krajobrazu:	
a) ochrona na podstawie przepisów odrębnych,	
b) dopuszczalny poziom hałasu dla „terenów rekreacyjno-wypoczynkowych” zgodnie z przepisami odrębnymi;	
6) zasady ochrony dziedzictwa kulturowego i zabytków, w tym krajobrazów kulturowych, oraz dóbr kultury współczesnej:	
nie dotyczy;	
7) zasady i sposoby zagospodarowania terenów lub obiektów podlegających ochronie, ustalonych na podstawie odrębnych przepisów:	
a) tereny górnicze:	nie dotyczy,
b) obszary szczególnego zagrożenia powodzią:	nie dotyczy,
c) obszary osuwania się mas ziemnych:	nie dotyczy,
d) krajobrazy priorytetowe określone w audycie krajobrazowym oraz w planach zagospodarowania przestrzennego województwa:	nie dotyczy,
e) pozostałe tereny i obiekty:	nie dotyczy;
8) zasady ochrony i kształtowania ład przestrzennego:	
a) ustalenia kompozycyjno-estetyczne:	nie ustala się,
b) ustalenia dla tymczasowych obiektów usługowych:	zakaz budowy,
c) wolnostojące budynki gospodarcze i garażowe:	zakaz budowy,
d) zieleni:	- zieleni urządzonej minimum 40% powierzchni działki, - szpalery drzew zgodnie z rysunkiem planu,
e) nadziemne części urządzeń technicznych:	dostosowanie pod względem kolorystyki i formy do otaczającej zabudowy lub przysłonięcie zielenią ozdobną;
9) zasady modernizacji, rozbudowy i budowy systemów komunikacji:	
a) wskaźnik miejsc postojowych (m.p.):	- minimum 20 m.p. na 100 miejsc użytkowych terenów sportu i rekreacji, - minimum 15 m.p. na 1000 m ² powierzchni użytkowej usług z zakresu obsługi ludności i przedsiębiorstw, - minimum 10 m.p. na 1000 m ² powierzchni użytkowej usług kultury, - minimum 20 m.p. na 100 miejsc noclegowych usług z zakresu obsługi turystyki, - dla wskaźników miejsc postojowych, o których mowa w tiret od pierwsze do czwarte wyznacza się nie mniej niż 1 m.p.,
b) realizacja miejsc postojowych:	- na parkingach wyznaczonych na terenach lub zagłębionych pod ziemią, - w garażach wbudowanych w budynki,
c) dostępność komunikacyjna:	od terenu 3KDL, 8KDD poprzez teren 3ZI;
10) zasady modernizacji, rozbudowy i budowy systemów infrastruktury technicznej:	
a) zaopatrzenie w wodę:	- z sieci wodociągowej po niezbędnej rozbudowie, - zakaz budowy obiektów budowlanych i sadzenia drzew uniemożliwiających dostęp do przebiegającej infrastruktury technicznej,
b) odprowadzenie ścieków bytowych, komunalnych i przemysłowych:	- poprzez rozdzielczą kanalizację sanitarną do istniejącego układu miejskiej kanalizacji sanitarnej po ewentualnej niezbędnej rozbudowie, - zakaz odprowadzania ścieków do gruntu oraz wód powierzchniowych i gruntowych, - zakaz budowy obiektów budowlanych i sadzenia drzew uniemożliwiających dostęp do przebiegającej infrastruktury technicznej,

c) odprowadzenie wód opadowych:	<ul style="list-style-type: none"> - zagospodarowanie wód opadowych i roztopowych na własnym terenie z wykorzystaniem systemów retencyjno-rozsączających, - poprzez system rozdzielczej kanalizacji deszczowej powiązany z istniejącym miejskim układem kanalizacji deszczowej poprzez systemy retencyjne na własnym terenie, - zakaz budowy obiektów budowlanych i sadzenia drzew uniemożliwiających dostęp do przebiegającej infrastruktury technicznej,
d) zaopatrzenie w gaz:	<ul style="list-style-type: none"> - z istniejącej infrastruktury gazowej po ewentualnej niezbędnej rozbudowie, - zakaz budowy obiektów budowlanych i sadzenia drzew uniemożliwiających dostęp do przebiegającej infrastruktury technicznej,
e) zaopatrzenie w energię ciepłą:	<ul style="list-style-type: none"> - z miejskiego systemu ciepłowniczego po jego ewentualnej niezbędnej rozbudowie w oparciu o istniejącą infrastrukturę, - dopuszcza się ogrzewanie obiektów z niepowodujących ponadnormatywnego zanieczyszczenia powietrza indywidualnych i lokalnych źródeł ciepła, w tym z wykorzystaniem źródeł energii odnawialnej, - zakaz budowy obiektów budowlanych i sadzenia drzew uniemożliwiających dostęp do przebiegającej infrastruktury technicznej,
f) zaopatrzenie w energię elektryczną:	<ul style="list-style-type: none"> - z istniejących i planowanych elementów systemu elektroenergetycznego: elektroenergetyczne sieci średniego napięcia 15 kV, stacje transformatorowe 15/0,4 kV, elektroenergetyczne sieci niskiego napięcia, - dla planowanych stacji transformatorowych zapewnienie bezpośredniego dostępu do drogi publicznej oraz wyznaczenie strefy technicznej o szerokości 1,5 m, - sytuowanie liniowych elementów systemu elektroenergetycznego pod ziemią, - dopuszcza się zaopatrzenie z odnawialnych źródeł energii, - zakaz budowy obiektów budowlanych i sadzenia drzew uniemożliwiających dostęp do przebiegającej infrastruktury technicznej,
g) zapewnienie telekomunikacji:	<ul style="list-style-type: none"> - z istniejących i planowanych elementów infrastruktury telekomunikacyjnej, - sytuowanie planowanych liniowych elementów infrastruktury telekomunikacyjnej pod ziemią, - dopuszcza się lokalizację inwestycji celu publicznego z zakresu łączności publicznej w rozumieniu przepisów odrębnych,
h) gospodarka odpadami:	<ul style="list-style-type: none"> - budowa miejsc na pojemniki służące do czasowego gromadzenia odpadów stałych z uwzględnieniem możliwości ich segregacji i usuwania zgodnie z przepisami odrębnymi;
11) zasady i warunki scalania i podziału nieruchomości:	
a) szerokość frontu działki minimum 30 m,	
b) powierzchnia działki minimum 20 arów,	
c) kąt położenia granic wydzielanych działek w stosunku do pasa drogowego usytuowanego na terenie 3KDL lub 8KDD od 85° do 95°;	
12) sposób i termin tymczasowego zagospodarowania, urządzania i użytkowania terenów:	
nie ustala się;	
13) stawka procentowa, na podstawie której ustala się opłatę, o której mowa w art. 36 ust. 4 ustawy z dnia 27 marca 2003 r. o planowaniu i zagospodarowaniu przestrzennym:	
20%;	
14) szczególne warunki zagospodarowania terenów oraz ograniczenia w ich użytkowaniu:	
obszar przestrzeni publicznej.	

20. Karta terenu nr 020:

1) symbol i nr terenu:	1ZP;
2) powierzchnia terenu:	302,7 a;
3) przeznaczenie terenu:	
a) podstawowe:	zieleń urządzona,
b) uzupełniające:	- zieleń, - tereny sportu i rekreacji, - drogi rowerowe, - wody powierzchniowe śródlądowe, - urządzenia wodne, - obiekty i sieci infrastruktury technicznej;
4) zasady kształtowania zabudowy oraz wskaźniki zagospodarowania terenu:	
a) wskaźniki wykorzystania terenu:	powierzchnia biologicznie czynna minimum 80% powierzchni działki,
b) linie zabudowy:	nie dotyczy,
c) parametry zabudowy:	nie dotyczy,
d) dachy:	nie dotyczy;
5) zasady ochrony środowiska, przyrody oraz ochrony i kształtowania krajobrazu:	
a) ochrona na podstawie przepisów odrębnych,	
b) dopuszczalny poziom hałasu dla „terenów rekreacyjno-wypoczynkowych” zgodnie z przepisami odrębnymi;	
6) zasady ochrony dziedzictwa kulturowego i zabytków, w tym krajobrazów kulturowych, oraz dóbr kultury współczesnej:	
nie dotyczy;	
7) zasady i sposoby zagospodarowania terenów lub obiektów podlegających ochronie, ustalonych na podstawie odrębnych przepisów:	
a) tereny górnicze:	nie dotyczy,
b) obszary szczególnego zagrożenia powodzią:	nie dotyczy,
c) obszary osuwania się mas ziemnych:	nie dotyczy,
d) krajobrazy priorytetowe określone w audycie krajobrazowym oraz w planach zagospodarowania przestrzennego województwa:	nie dotyczy,
e) pozostałe tereny i obiekty:	dla gazociągu wysokiego ciśnienia oraz w odległości do 20 m od osi kierunkowej gazociągu po obu jej stronach obowiązują przepisy odrębne;
8) zasady ochrony i kształtowania ład przestrzennego:	
a) ustalenia kompozycyjno-estetyczne:	- usytuowanie akcentu architektonicznego zgodnie z rysunkiem planu, - zakaz przesłaniania zielenią i obiektami budowlanymi akcentu architektonicznego, o którym mowa w tiret pierwsze,
b) ustalenia dla tymczasowych obiektów usługowych:	zakaz budowy,
c) wolnostojące budynki gospodarcze i garażowe:	zakaz budowy,
d) zieleń:	- zieleń urządzona minimum 50% powierzchni działki, - szpalery drzew zgodnie z rysunkiem planu,
e) nadziemne części urządzeń technicznych:	przysłonięcie zielenią ozdobną;
9) zasady modernizacji, rozbudowy i budowy systemów komunikacji:	
a) wskaźnik miejsc postojowych (m.p.):	nie dotyczy,
b) realizacja miejsc postojowych:	zakaz budowy miejsc postojowych,
c) dostępność komunikacyjna:	od terenu 1KDL, 2KDL, 3KDL, 5KDD, 11KDD;
10) zasady modernizacji, rozbudowy i budowy systemów infrastruktury technicznej:	
a) zaopatrzenie w wodę:	zakaz budowy obiektów budowlanych i sadzenia drzew uniemożliwiających dostęp do przebiegającej infrastruktury technicznej,

b) odprowadzenie ścieków bytowych, komunalnych i przemysłowych:	zakaz budowy obiektów budowlanych i sadzenia drzew uniemożliwiających dostęp do przebiegającej infrastruktury technicznej,
c) odprowadzenie wód opadowych:	- zagospodarowanie wód opadowych i roztopowych na własnym terenie, - poprzez system rozdzielczej kanalizacji deszczowej powiązany z istniejącym miejskim układem kanalizacji deszczowej lub systemem wód powierzchniowych, - zakaz budowy obiektów budowlanych i sadzenia drzew uniemożliwiających dostęp do przebiegającej infrastruktury technicznej,
d) zaopatrzenie w gaz:	- dopuszcza się przebudowę gazociągu wysokiego ciśnienia, - dopuszcza się zmianę lokalizacji gazociągu wysokiego ciśnienia, - zakaz budowy obiektów budowlanych i sadzenia drzew uniemożliwiających dostęp do przebiegającej infrastruktury technicznej,
e) zaopatrzenie w energię ciepłą:	zakaz budowy obiektów budowlanych i sadzenia drzew uniemożliwiających dostęp do przebiegającej infrastruktury technicznej,
f) zaopatrzenie w energię elektryczną:	- z istniejących i planowanych elementów systemu elektroenergetycznego, - sytuowanie liniowych elementów systemu elektroenergetycznego pod ziemią, - zakaz budowy obiektów budowlanych i sadzenia drzew uniemożliwiających dostęp do przebiegającej infrastruktury technicznej,
g) zapewnienie telekomunikacji:	zakaz budowy obiektów budowlanych i sadzenia drzew uniemożliwiających dostęp do przebiegającej infrastruktury technicznej,
h) gospodarka odpadami:	nie ustala się;
11) zasady i warunki scalania i podziału nieruchomości:	
nie ustala się;	
12) sposób i termin tymczasowego zagospodarowania, urządzania i użytkowania terenów:	
nie ustala się;	
13) stawka procentowa, na podstawie której ustala się opłatę, o której mowa w art. 36 ust. 4 ustawy z dnia 27 marca 2003 r. o planowaniu i zagospodarowaniu przestrzennym:	
0%;	
14) szczególne warunki zagospodarowania terenów oraz ograniczenia w ich użytkowaniu:	
a) obszar przestrzeni publicznej,	
b) dopuszcza się organizację imprez masowych,	
c) dopuszcza się orurowanie otwartego rowu melioracyjnego.	

21. Karta terenu nr 021:

1) symbol i nr terenu:	2ZP;
2) powierzchnia terenu:	29,1 a;
3) przeznaczenie terenu:	
a) podstawowe:	zieleń urządzona,
b) uzupełniające:	- zieleń, - obiekty i sieci infrastruktury technicznej;
4) zasady kształtowania zabudowy oraz wskaźniki zagospodarowania terenu:	
a) wskaźniki wykorzystania terenu:	powierzchnia biologicznie czynna minimum 80% powierzchni działki,
b) linie zabudowy:	nie dotyczy,
c) parametry zabudowy:	nie dotyczy,
d) dachy:	nie dotyczy;
5) zasady ochrony środowiska, przyrody oraz ochrony i kształtowania krajobrazu:	
a) ochrona na podstawie przepisów odrębnych,	
b) dopuszczalny poziom hałasu dla „terenów rekreacyjno-wypoczynkowych” zgodnie z przepisami odrębnymi;	
6) zasady ochrony dziedzictwa kulturowego i zabytków, w tym krajobrazów kulturowych, oraz dóbr kultury współczesnej:	
nie dotyczy;	

7) zasady i sposoby zagospodarowania terenów lub obiektów podlegających ochronie, ustalonych na podstawie odrębnych przepisów:	
a) tereny górnicze:	nie dotyczy,
b) obszary szczególnego zagrożenia powodzią:	nie dotyczy,
c) obszary osuwania się mas ziemnych:	nie dotyczy,
d) krajobrazy priorytetowe określone w audycie krajobrazowym oraz w planach zagospodarowania przestrzennego województwa:	nie dotyczy,
e) pozostałe tereny i obiekty:	nie dotyczy;
8) zasady ochrony i kształtowania ład przestrzennego:	
a) ustalenia kompozycyjno-estetyczne:	nie ustala się,
b) ustalenia dla tymczasowych obiektów usługowych:	zakaz budowy,
c) wolnostojące budynki gospodarcze i garażowe:	zakaz budowy,
d) zieleń:	- zieleń urządzona minimum 70% powierzchni działki, - szpaler drzew zgodnie z rysunkiem planu,
e) nadziemne części urządzeń technicznych:	przysłonięcie zielenią ozdobną;
9) zasady modernizacji, rozbudowy i budowy systemów komunikacji:	
a) wskaźnik miejsc postojowych (m.p.):	nie dotyczy,
b) realizacja miejsc postojowych:	zakaz budowy miejsc postojowych,
c) dostępność komunikacyjna:	od terenu 2KDL, 4KDL;
10) zasady modernizacji, rozbudowy i budowy systemów infrastruktury technicznej:	
a) zaopatrzenie w wodę:	zakaz budowy obiektów budowlanych i sadzenia drzew uniemożliwiających dostęp do przebiegającej infrastruktury technicznej,
b) odprowadzenie ścieków bytowych, komunalnych i przemysłowych:	zakaz budowy obiektów budowlanych i sadzenia drzew uniemożliwiających dostęp do przebiegającej infrastruktury technicznej,
c) odprowadzenie wód opadowych:	- zagospodarowanie wód opadowych i roztopowych na własnym terenie, - poprzez system rozdzielczej kanalizacji deszczowej powiązany z istniejącym miejskim układem kanalizacji deszczowej lub systemem wód powierzchniowych, - zakaz budowy obiektów budowlanych i sadzenia drzew uniemożliwiających dostęp do przebiegającej infrastruktury technicznej,
d) zaopatrzenie w gaz:	zakaz budowy obiektów budowlanych i sadzenia drzew uniemożliwiających dostęp do przebiegającej infrastruktury technicznej,
e) zaopatrzenie w energię cieplną:	zakaz budowy obiektów budowlanych i sadzenia drzew uniemożliwiających dostęp do przebiegającej infrastruktury technicznej,
f) zaopatrzenie w energię elektryczną:	- z istniejących i planowanych elementów systemu elektroenergetycznego, - sytuowanie liniowych elementów systemu elektroenergetycznego pod ziemią, - zakaz budowy obiektów budowlanych i sadzenia drzew uniemożliwiających dostęp do przebiegającej infrastruktury technicznej,
g) zapewnienie telekomunikacji:	zakaz budowy obiektów budowlanych i sadzenia drzew uniemożliwiających dostęp do przebiegającej infrastruktury technicznej,
h) gospodarka odpadami:	nie ustala się;
11) zasady i warunki scalania i podziału nieruchomości:	
nie ustala się;	
12) sposób i termin tymczasowego zagospodarowania, urządzania i użytkowania terenów:	
nie ustala się;	
13) stawka procentowa, na podstawie której ustala się opłatę, o której mowa w art. 36 ust. 4 ustawy z dnia 27 marca 2003 r. o planowaniu i zagospodarowaniu przestrzennym:	
0%;	

14) szczególne warunki zagospodarowania terenów oraz ograniczenia w ich użytkowaniu:

obszar przestrzeni publicznej.

22. Karta terenu nr 022:

1) symbol i nr terenu:	3ZP;
2) powierzchnia terenu:	1,8 a;
3) przeznaczenie terenu:	
a) podstawowe:	zieleń urządzona,
b) uzupełniające:	- zieleń, - obiekty i sieci infrastruktury technicznej;
4) zasady kształtowania zabudowy oraz wskaźniki zagospodarowania terenu:	
a) wskaźniki wykorzystania terenu:	powierzchnia biologicznie czynna minimum 80% powierzchni działki,
b) linie zabudowy:	nie dotyczy,
c) parametry zabudowy:	nie dotyczy,
d) dachy:	nie dotyczy;
5) zasady ochrony środowiska, przyrody oraz ochrony i kształtowania krajobrazu:	
a) ochrona na podstawie przepisów odrębnych,	
b) dopuszczalny poziom hałasu dla „terenów rekreacyjno-wypoczynkowych” zgodnie z przepisami odrębnymi;	
6) zasady ochrony dziedzictwa kulturowego i zabytków, w tym krajobrazów kulturowych, oraz dóbr kultury współczesnej:	
nie dotyczy;	
7) zasady i sposoby zagospodarowania terenów lub obiektów podlegających ochronie, ustalonych na podstawie odrębnych przepisów:	
a) tereny górnicze:	nie dotyczy,
b) obszary szczególnego zagrożenia powodzią:	nie dotyczy,
c) obszary osuwania się mas ziemnych:	nie dotyczy,
d) krajobrazy priorytetowe określone w audycie krajobrazowym oraz w planach zagospodarowania przestrzennego województwa:	nie dotyczy,
e) pozostałe tereny i obiekty:	nie dotyczy;
8) zasady ochrony i kształtowania ład przestrzennego:	
a) ustalenia kompozycyjno-estetyczne:	nie ustala się,
b) ustalenia dla tymczasowych obiektów usługowych:	zakaz budowy,
c) wolnostojące budynki gospodarcze i garażowe:	zakaz budowy,
d) zieleń:	zieleń urządzona minimum 70% powierzchni działki,
e) nadziemne części urządzeń technicznych:	przysłonięcie zielenią ozdobną;
9) zasady modernizacji, rozbudowy i budowy systemów komunikacji:	
a) wskaźnik miejsc postojowych (m.p.):	nie dotyczy,
b) realizacja miejsc postojowych:	zakaz budowy miejsc postojowych,
c) dostępność komunikacyjna:	od terenu 2KDD, 2KDW;
10) zasady modernizacji, rozbudowy i budowy systemów infrastruktury technicznej:	
a) zaopatrzenie w wodę:	zakaz budowy obiektów budowlanych i sadzenia drzew uniemożliwiających dostęp do przebiegającej infrastruktury technicznej,
b) odprowadzenie ścieków bytowych, komunalnych i przemysłowych:	zakaz budowy obiektów budowlanych i sadzenia drzew uniemożliwiających dostęp do przebiegającej infrastruktury technicznej,

c) odprowadzenie wód opadowych:	- zagospodarowanie wód opadowych i roztopowych na własnym terenie, - poprzez system rozdzielczej kanalizacji deszczowej powiązany z istniejącym miejskim układem kanalizacji deszczowej lub systemem wód powierzchniowych, - zakaz budowy obiektów budowlanych i sadzenia drzew uniemożliwiających dostęp do przebiegającej infrastruktury technicznej,
d) zaopatrzenie w gaz:	zakaz budowy obiektów budowlanych i sadzenia drzew uniemożliwiających dostęp do przebiegającej infrastruktury technicznej,
e) zaopatrzenie w energię cieplną:	zakaz budowy obiektów budowlanych i sadzenia drzew uniemożliwiających dostęp do przebiegającej infrastruktury technicznej,
f) zaopatrzenie w energię elektryczną:	- z istniejących i planowanych elementów systemu elektroenergetycznego, - zakaz budowy obiektów budowlanych i sadzenia drzew uniemożliwiających dostęp do przebiegającej infrastruktury technicznej, - sytuowanie liniowych elementów systemu elektroenergetycznego pod ziemią,
g) zapewnienie telekomunikacji:	zakaz budowy obiektów budowlanych i sadzenia drzew uniemożliwiających dostęp do przebiegającej infrastruktury technicznej,
h) gospodarka odpadami:	nie ustala się;
11) zasady i warunki scalania i podziału nieruchomości:	
nie ustala się;	
12) sposób i termin tymczasowego zagospodarowania, urządzania i użytkowania terenów:	
nie ustala się;	
13) stawka procentowa, na podstawie której ustala się opłatę, o której mowa w art. 36 ust. 4 ustawy z dnia 27 marca 2003 r. o planowaniu i zagospodarowaniu przestrzennym:	
0%;	
14) szczególne warunki zagospodarowania terenów oraz ograniczenia w ich użytkowaniu:	
obszar przestrzeni publicznej.	

23. Karta terenu nr 023:

1) symbol i nr terenu:	4ZP;
2) powierzchnia terenu:	17,5 a;
3) przeznaczenie terenu:	
a) podstawowe:	zielen urządzona,
b) uzupełniające:	- zielen, - ciągi piesze, - ogródki gastronomiczne, - obiekty i sieci infrastruktury technicznej;
4) zasady kształtowania zabudowy oraz wskaźniki zagospodarowania terenu:	
a) wskaźniki wykorzystania terenu:	powierzchnia biologicznie czynna minimum 50% powierzchni działki,
b) linie zabudowy:	nie dotyczy,
c) parametry zabudowy:	nie dotyczy,
d) dachy:	nie dotyczy;
5) zasady ochrony środowiska, przyrody oraz ochrony i kształtowania krajobrazu:	
a) ochrona na podstawie przepisów odrębnych,	
b) dopuszczalny poziom hałasu dla „terenów rekreacyjno-wypoczynkowych” zgodnie z przepisami odrębnymi;	
6) zasady ochrony dziedzictwa kulturowego i zabytków, w tym krajobrazów kulturowych, oraz dóbr kultury współczesnej:	
nie dotyczy;	
7) zasady i sposoby zagospodarowania terenów lub obiektów podlegających ochronie, ustalonych na podstawie odrębnych przepisów:	
a) tereny górnicze:	nie dotyczy,
b) obszary szczególnego zagrożenia powodzią:	nie dotyczy,
c) obszary osuwania się mas ziemnych:	nie dotyczy,

d) krajobrazy priorytetowe określone w audycie krajobrazowym oraz w planach zagospodarowania przestrzennego województwa:	nie dotyczy,
e) pozostałe tereny i obiekty:	nie dotyczy;
8) zasady ochrony i kształtowania ład przestrzennego:	
a) ustalenia kompozycyjno-estetyczne:	nie ustala się,
b) ustalenia dla tymczasowych obiektów usługowych:	zakaz budowy,
c) wolnostojące budynki gospodarcze i garażowe:	zakaz budowy,
d) zieleń:	- szpaler drzew zgodnie z rysunkiem planu, - zieleń urządzona minimum 40% powierzchni działki,
e) nadziemne części urządzeń technicznych:	przysłonięcie zielenią ozdobną;
9) zasady modernizacji, rozbudowy i budowy systemów komunikacji:	
a) wskaźnik miejsc postojowych (m.p.):	nie dotyczy,
b) realizacja miejsc postojowych:	zakaz budowy miejsc postojowych,
c) dostępność komunikacyjna:	od terenu 2KDL, 3KDL, 9KDD;
10) zasady modernizacji, rozbudowy i budowy systemów infrastruktury technicznej:	
a) zaopatrzenie w wodę:	zakaz budowy obiektów budowlanych i sadzenia drzew uniemożliwiających dostęp do przebiegającej infrastruktury technicznej,
b) odprowadzenie ścieków bytowych, komunalnych i przemysłowych:	zakaz budowy obiektów budowlanych i sadzenia drzew uniemożliwiających dostęp do przebiegającej infrastruktury technicznej,
c) odprowadzenie wód opadowych:	- zagospodarowanie wód opadowych i roztopowych na własnym terenie, - poprzez system rozdzielczej kanalizacji deszczowej powiązany z istniejącym miejskim układem kanalizacji deszczowej po niezbędnej rozbudowie, - zakaz budowy obiektów budowlanych i sadzenia drzew uniemożliwiających dostęp do przebiegającej infrastruktury technicznej,
d) zaopatrzenie w gaz:	zakaz budowy obiektów budowlanych i sadzenia drzew uniemożliwiających dostęp do przebiegającej infrastruktury technicznej,
e) zaopatrzenie w energię ciepłą:	zakaz budowy obiektów budowlanych i sadzenia drzew uniemożliwiających dostęp do przebiegającej infrastruktury technicznej,
f) zaopatrzenie w energię elektryczną:	- z istniejących i planowanych elementów systemu elektroenergetycznego, - zakaz budowy obiektów budowlanych i sadzenia drzew uniemożliwiających dostęp do przebiegającej infrastruktury technicznej, - sytuowanie liniowych elementów systemu elektroenergetycznego pod ziemią,
g) zapewnienie telekomunikacji:	zakaz budowy obiektów budowlanych i sadzenia drzew uniemożliwiających dostęp do przebiegającej infrastruktury technicznej,
h) gospodarka odpadami:	nie ustala się;
11) zasady i warunki scalania i podziału nieruchomości:	
nie ustala się;	
12) sposób i termin tymczasowego zagospodarowania, urządzania i użytkowania terenów:	
nie ustala się;	
13) stawka procentowa, na podstawie której ustala się opłatę, o której mowa w art. 36 ust. 4 ustawy z dnia 27 marca 2003 r. o planowaniu i zagospodarowaniu przestrzennym:	
0%;	
14) szczególne warunki zagospodarowania terenów oraz ograniczenia w ich użytkowaniu:	
obszar przestrzeni publicznej.	

24. Karta terenu nr 024:

1) symbol i nr terenu:	5ZP;
2) powierzchnia terenu:	4,6 a;
3) przeznaczenie terenu:	
a) podstawowe:	zieleń urządzona,
b) uzupełniające:	- zieleń, - ciągi piesze, - obiekty i sieci infrastruktury technicznej;
4) zasady kształtowania zabudowy oraz wskaźniki zagospodarowania terenu:	
a) wskaźniki wykorzystania terenu:	powierzchnia biologicznie czynna minimum 60% powierzchni działki,
b) linie zabudowy:	nie dotyczy,
c) parametry zabudowy:	nie dotyczy,
d) dachy:	nie dotyczy;
5) zasady ochrony środowiska, przyrody oraz ochrony i kształtowania krajobrazu:	
a) ochrona na podstawie przepisów odrębnych,	
b) dopuszczalny poziom hałasu dla „terenów rekreacyjno-wypoczynkowych” zgodnie z przepisami odrębnymi;	
6) zasady ochrony dziedzictwa kulturowego i zabytków, w tym krajobrazów kulturowych, oraz dóbr kultury współczesnej:	
nie dotyczy;	
7) zasady i sposoby zagospodarowania terenów lub obiektów podlegających ochronie, ustalonych na podstawie odrębnych przepisów:	
a) tereny górnicze:	nie dotyczy,
b) obszary szczególnego zagrożenia powodzią:	nie dotyczy,
c) obszary osuwania się mas ziemnych:	nie dotyczy,
d) krajobrazy priorytetowe określone w audycie krajobrazowym oraz w planach zagospodarowania przestrzennego województwa:	nie dotyczy,
e) pozostałe tereny i obiekty:	nie dotyczy;
8) zasady ochrony i kształtowania ład przestrzennego:	
a) ustalenia kompozycyjno-estetyczne:	nie ustala się,
b) ustalenia dla tymczasowych obiektów usługowych:	zakaz budowy,
c) wolnostojące budynki gospodarcze i garażowe:	zakaz budowy,
d) zieleń:	zieleń urządzona minimum 50% powierzchni działki,
e) nadziemne części urządzeń technicznych:	przysłonięcie zielenią ozdobną;
9) zasady modernizacji, rozbudowy i budowy systemów komunikacji:	
a) wskaźnik miejsc postojowych (m.p.):	nie dotyczy,
b) realizacja miejsc postojowych:	zakaz budowy miejsc postojowych,
c) dostępność komunikacyjna:	od terenu 9KDD;
10) zasady modernizacji, rozbudowy i budowy systemów infrastruktury technicznej:	
a) zaopatrzenie w wodę:	zakaz budowy obiektów budowlanych i sadzenia drzew uniemożliwiających dostęp do przebiegającej infrastruktury technicznej,
b) odprowadzenie ścieków bytowych, komunalnych i przemysłowych:	zakaz budowy obiektów budowlanych i sadzenia drzew uniemożliwiających dostęp do przebiegającej infrastruktury technicznej,

c) odprowadzenie wód opadowych:	- zagospodarowanie wód opadowych i roztopowych na własnym terenie, - poprzez system rozdzielczej kanalizacji deszczowej powiązany z istniejącym miejskim układem kanalizacji deszczowej po niezbędnej rozbudowie, - zakaz budowy obiektów budowlanych i sadzenia drzew uniemożliwiających dostęp do przebiegającej infrastruktury technicznej,
d) zaopatrzenie w gaz:	zakaz budowy obiektów budowlanych i sadzenia drzew uniemożliwiających dostęp do przebiegającej infrastruktury technicznej,
e) zaopatrzenie w energię cieplną:	zakaz budowy obiektów budowlanych i sadzenia drzew uniemożliwiających dostęp do przebiegającej infrastruktury technicznej,
f) zaopatrzenie w energię elektryczną:	- z istniejących i planowanych elementów systemu elektroenergetycznego, - zakaz budowy obiektów budowlanych i sadzenia drzew uniemożliwiających dostęp do przebiegającej infrastruktury technicznej, - sytuowanie liniowych elementów systemu elektroenergetycznego pod ziemią,
g) zapewnienie telekomunikacji:	zakaz budowy obiektów budowlanych i sadzenia drzew uniemożliwiających dostęp do przebiegającej infrastruktury technicznej,
h) gospodarka odpadami:	nie ustala się;
11) zasady i warunki scalania i podziału nieruchomości:	
nie ustala się;	
12) sposób i termin tymczasowego zagospodarowania, urządzania i użytkowania terenów:	
nie ustala się;	
13) stawka procentowa, na podstawie której ustala się opłatę, o której mowa w art. 36 ust. 4 ustawy z dnia 27 marca 2003 r. o planowaniu i zagospodarowaniu przestrzennym:	
0%;	
14) szczególne warunki zagospodarowania terenów oraz ograniczenia w ich użytkowaniu:	
obszar przestrzeni publicznej.	

25. Karta terenu nr 025:

1) symbol i nr terenu:	6ZP;
2) powierzchnia terenu:	10,7 a;
3) przeznaczenie terenu:	
a) podstawowe:	zielen urządzona,
b) uzupełniające:	- zielen, - ciągi piesze, - drogi rowerowe, - obiekty i sieci infrastruktury technicznej;
4) zasady kształtowania zabudowy oraz wskaźniki zagospodarowania terenu:	
a) wskaźniki wykorzystania terenu:	powierzchnia biologicznie czynna minimum 60% powierzchni działki,
b) linie zabudowy:	nie dotyczy,
c) parametry zabudowy:	nie dotyczy,
d) dachy:	nie dotyczy;
5) zasady ochrony środowiska, przyrody oraz ochrony i kształtowania krajobrazu:	
a) ochrona na podstawie przepisów odrębnych,	
b) dopuszczalny poziom hałasu dla „terenów rekreacyjno-wypoczynkowych” zgodnie z przepisami odrębnymi;	
6) zasady ochrony dziedzictwa kulturowego i zabytków, w tym krajobrazów kulturowych, oraz dóbr kultury współczesnej:	
nie dotyczy;	
7) zasady i sposoby zagospodarowania terenów lub obiektów podlegających ochronie, ustalonych na podstawie odrębnych przepisów:	
a) tereny górnicze:	nie dotyczy,
b) obszary szczególnego zagrożenia powodzią:	nie dotyczy,

c) obszary osuwania się mas ziemnych:	nie dotyczy,
d) krajobrazy priorytetowe określone w audycie krajobrazowym oraz w planach zagospodarowania przestrzennego województwa:	nie dotyczy,
e) pozostałe tereny i obiekty:	nie dotyczy;
8) zasady ochrony i kształtowania ład przestrzennego:	
a) ustalenia kompozycyjno-estetyczne:	nie ustala się,
b) ustalenia dla tymczasowych obiektów usługowych:	zakaz budowy,
c) wolnostojące budynki gospodarcze i garażowe:	zakaz budowy,
d) zieleń:	- zieleń urządzona minimum 50% powierzchni działki, - szpaler drzew zgodnie z rysunkiem planu,
e) nadziemne części urządzeń technicznych:	przysłonięcie zielenią ozdobną;
9) zasady modernizacji, rozbudowy i budowy systemów komunikacji:	
a) wskaźnik miejsc postojowych (m.p.):	nie dotyczy,
b) realizacja miejsc postojowych:	zakaz budowy miejsc postojowych,
c) dostępność komunikacyjna:	od terenu 1KDL, 3KDL, 2KDD;
10) zasady modernizacji, rozbudowy i budowy systemów infrastruktury technicznej:	
a) zaopatrzenie w wodę:	zakaz budowy obiektów budowlanych i sadzenia drzew uniemożliwiających dostęp do przebiegającej infrastruktury technicznej,
b) odprowadzenie ścieków bytowych, komunalnych i przemysłowych:	zakaz budowy obiektów budowlanych i sadzenia drzew uniemożliwiających dostęp do przebiegającej infrastruktury technicznej,
c) odprowadzenie wód opadowych:	- zagospodarowanie wód opadowych i roztopowych na własnym terenie, - poprzez system rozdzielczej kanalizacji deszczowej powiązany z istniejącym miejskim układem kanalizacji deszczowej po niezbędnej rozbudowie, - zakaz budowy obiektów budowlanych i sadzenia drzew uniemożliwiających dostęp do przebiegającej infrastruktury technicznej,
d) zaopatrzenie w gaz:	zakaz budowy obiektów budowlanych i sadzenia drzew uniemożliwiających dostęp do przebiegającej infrastruktury technicznej,
e) zaopatrzenie w energię cieplną:	zakaz budowy obiektów budowlanych i sadzenia drzew uniemożliwiających dostęp do przebiegającej infrastruktury technicznej,
f) zaopatrzenie w energię elektryczną:	- z istniejących i planowanych elementów systemu elektroenergetycznego, - zakaz budowy obiektów budowlanych i sadzenia drzew uniemożliwiających dostęp do przebiegającej infrastruktury technicznej, - sytuowanie liniowych elementów systemu elektroenergetycznego pod ziemią,
g) zapewnienie telekomunikacji:	zakaz budowy obiektów budowlanych i sadzenia drzew uniemożliwiających dostęp do przebiegającej infrastruktury technicznej,
h) gospodarka odpadami:	nie ustala się;
11) zasady i warunki scalania i podziału nieruchomości:	
nie ustala się;	
12) sposób i termin tymczasowego zagospodarowania, urządzania i użytkowania terenów:	
nie ustala się;	
13) stawka procentowa, na podstawie której ustala się opłatę, o której mowa w art. 36 ust. 4 ustawy z dnia 27 marca 2003 r. o planowaniu i zagospodarowaniu przestrzennym:	
0%;	
14) szczególne warunki zagospodarowania terenów oraz ograniczenia w ich użytkowaniu:	
obszar przestrzeni publicznej.	

26. Karta terenu nr 026:

1) symbol i nr terenu:	7ZP;
2) powierzchnia terenu:	2,6 a;
3) przeznaczenie terenu:	
a) podstawowe:	zielen' urz'adzona,
b) uzupe'niaj'ace:	- zielen', - ci'agi piesze, - drogi rowerowe, - obiekty i sieci infrastruktury technicznej;
4) zasady kształtowania zabudowy oraz wskaźniki zagospodarowania terenu:	
a) wskaźniki wykorzystania terenu:	powierzchnia biologicznie czynna minimum 60% powierzchni działki,
b) linie zabudowy:	nie dotyczy,
c) parametry zabudowy:	nie dotyczy,
d) dachy:	nie dotyczy;
5) zasady ochrony środowiska, przyrody oraz ochrony i kształtowania krajobrazu:	
a) ochrona na podstawie przepisów odrębnych,	
b) dopuszczalny poziom hałasu dla „terenów rekreacyjno-wypoczynkowych” zgodnie z przepisami odrębnymi;	
6) zasady ochrony dziedzictwa kulturowego i zabytków, w tym krajobrazów kulturowych, oraz dóbr kultury współczesnej:	
nie dotyczy;	
7) zasady i sposoby zagospodarowania terenów lub obiektów podlegających ochronie, ustalonych na podstawie odrębnych przepisów:	
a) tereny górnice:	nie dotyczy,
b) obszary szczególnego zagrożenia powodzi'ą:	nie dotyczy,
c) obszary osuwania się mas ziemnych:	nie dotyczy,
d) krajobrazy priorytetowe określone w audycie krajobrazowym oraz w planach zagospodarowania przestrzennego województwa:	nie dotyczy,
e) pozostałe tereny i obiekty:	nie dotyczy;
8) zasady ochrony i kształtowania ład u przestrzennego:	
a) ustalenia kompozycyjno-estetyczne:	nie ustala się,
b) ustalenia dla tymczasowych obiektów usługowych:	zakaz budowy,
c) wolnostoj'ące budynki gospodarcze i garażowe:	zakaz budowy,
d) zielen':	- zielen' urz'adzona minimum 50% powierzchni działki, - szpaler drzew zgodnie z rysunkiem planu,
e) nadziemne cz'ęści urz'adze'ń technicznych:	przysłonięcie zieleni'ą ozdobną;
9) zasady modernizacji, rozbudowy i budowy systemów komunikacji:	
a) wskaźnik miejsc postojowych (m.p.):	nie dotyczy,
b) realizacja miejsc postojowych:	zakaz budowy miejsc postojowych,
c) dostępnosć komunikacyjna:	od terenu 3KDL, 2KDD;
10) zasady modernizacji, rozbudowy i budowy systemów infrastruktury technicznej:	
a) zaopatrzenie w wodę:	zakaz budowy obiektów budowlanych i sadzenia drzew uniemożliwiających dostęp do przebiegającej infrastruktury technicznej,
b) odprowadzenie ścieków bytowych, komunalnych i przemysłowych:	zakaz budowy obiektów budowlanych i sadzenia drzew uniemożliwiających dostęp do przebiegającej infrastruktury technicznej,

c) odprowadzenie wód opadowych:	- zagospodarowanie wód opadowych i roztopowych na własnym terenie, - poprzez system rozdzielczej kanalizacji deszczowej powiązany z istniejącym miejskim układem kanalizacji deszczowej po niezbędnej rozbudowie, - zakaz budowy obiektów budowlanych i sadzenia drzew uniemożliwiających dostęp do przebiegającej infrastruktury technicznej,
d) zaopatrzenie w gaz:	zakaz budowy obiektów budowlanych i sadzenia drzew uniemożliwiających dostęp do przebiegającej infrastruktury technicznej,
e) zaopatrzenie w energię cieplną:	zakaz budowy obiektów budowlanych i sadzenia drzew uniemożliwiających dostęp do przebiegającej infrastruktury technicznej,
f) zaopatrzenie w energię elektryczną:	- z istniejących i planowanych elementów systemu elektroenergetycznego, - zakaz budowy obiektów budowlanych i sadzenia drzew uniemożliwiających dostęp do przebiegającej infrastruktury technicznej, - sytuowanie liniowych elementów systemu elektroenergetycznego pod ziemią,
g) zapewnienie telekomunikacji:	zakaz budowy obiektów budowlanych i sadzenia drzew uniemożliwiających dostęp do przebiegającej infrastruktury technicznej,
h) gospodarka odpadami:	nie ustala się;
11) zasady i warunki scalania i podziału nieruchomości:	
nie ustala się;	
12) sposób i termin tymczasowego zagospodarowania, urządzania i użytkowania terenów:	
nie ustala się;	
13) stawka procentowa, na podstawie której ustala się opłatę, o której mowa w art. 36 ust. 4 ustawy z dnia 27 marca 2003 r. o planowaniu i zagospodarowaniu przestrzennym:	
0%;	
14) szczególne warunki zagospodarowania terenów oraz ograniczenia w ich użytkowaniu:	
obszar przestrzeni publicznej.	

27. Karta terenu nr 027:

1) symbol i nr terenu:	8ZP
2) powierzchnia terenu:	97,5 a;
3) przeznaczenie terenu:	
a) podstawowe:	zielen urządzona,
b) uzupełniające:	- zielen, - ciągi piesze, - drogi rowerowe, - obiekty i sieci infrastruktury technicznej;
4) zasady kształtowania zabudowy oraz wskaźniki zagospodarowania terenu:	
a) wskaźniki wykorzystania terenu:	powierzchnia biologicznie czynna minimum 80% powierzchni działki,
b) linie zabudowy:	nie dotyczy,
c) parametry zabudowy:	nie dotyczy,
d) dachy:	nie dotyczy;
5) zasady ochrony środowiska, przyrody oraz ochrony i kształtowania krajobrazu:	
a) ochrona na podstawie przepisów odrębnych,	
b) dopuszczalny poziom hałasu dla „terenów rekreacyjno-wypoczynkowych” zgodnie z przepisami odrębnymi;	
6) zasady ochrony dziedzictwa kulturowego i zabytków, w tym krajobrazów kulturowych, oraz dóbr kultury współczesnej:	
nie dotyczy;	
7) zasady i sposoby zagospodarowania terenów lub obiektów podlegających ochronie, ustalonych na podstawie odrębnych przepisów:	
a) tereny górnicze:	nie dotyczy,
b) obszary szczególnego zagrożenia powodzią:	nie dotyczy,
c) obszary osuwania się mas ziemnych:	nie dotyczy,

d) krajobrazy priorytetowe określone w audycie krajobrazowym oraz w planach zagospodarowania przestrzennego województwa:	nie dotyczy,
e) pozostałe tereny i obiekty:	nie dotyczy;
8) zasady ochrony i kształtowania ład przestrzennego:	
a) ustalenia kompozycyjno-estetyczne:	nie ustala się,
b) ustalenia dla tymczasowych obiektów usługowych:	zakaz budowy,
c) wolnostojące budynki gospodarcze i garażowe:	zakaz budowy,
d) zieleń:	- zieleń urządzona minimum 50% powierzchni działki, - szpaler drzew zgodnie z rysunkiem planu,
e) nadziemne części urządzeń technicznych:	przysłonięcie zielenią ozdobną;
9) zasady modernizacji, rozbudowy i budowy systemów komunikacji:	
a) wskaźnik miejsc postojowych (m.p.):	nie dotyczy,
b) realizacja miejsc postojowych:	zakaz budowy miejsc postojowych,
c) dostępność komunikacyjna:	od terenu 2KDL, 4KDL 6KDD, 10KDD;
10) zasady modernizacji, rozbudowy i budowy systemów infrastruktury technicznej:	
a) zaopatrzenie w wodę:	zakaz budowy obiektów budowlanych i sadzenia drzew uniemożliwiających dostęp do przebiegającej infrastruktury technicznej,
b) odprowadzenie ścieków bytowych, komunalnych i przemysłowych:	zakaz budowy obiektów budowlanych i sadzenia drzew uniemożliwiających dostęp do przebiegającej infrastruktury technicznej,
c) odprowadzenie wód opadowych:	- zagospodarowanie wód opadowych i roztopowych na własnym terenie, - poprzez system rozdzielczej kanalizacji deszczowej powiązany z istniejącym miejskim układem kanalizacji deszczowej po niezbędnej rozbudowie, - zakaz budowy obiektów budowlanych i sadzenia drzew uniemożliwiających dostęp do przebiegającej infrastruktury technicznej,
d) zaopatrzenie w gaz:	zakaz budowy obiektów budowlanych i sadzenia drzew uniemożliwiających dostęp do przebiegającej infrastruktury technicznej,
e) zaopatrzenie w energię ciepłą:	zakaz budowy obiektów budowlanych i sadzenia drzew uniemożliwiających dostęp do przebiegającej infrastruktury technicznej,
f) zaopatrzenie w energię elektryczną:	- z istniejących i planowanych elementów systemu elektroenergetycznego, - zakaz budowy obiektów budowlanych i sadzenia drzew uniemożliwiających dostęp do przebiegającej infrastruktury technicznej, - sytuowanie liniowych elementów systemu elektroenergetycznego pod ziemią,
g) zapewnienie telekomunikacji:	zakaz budowy obiektów budowlanych i sadzenia drzew uniemożliwiających dostęp do przebiegającej infrastruktury technicznej,
h) gospodarka odpadami:	nie ustala się;
11) zasady i warunki scalania i podziału nieruchomości:	
nie ustala się;	
12) sposób i termin tymczasowego zagospodarowania, urządzania i użytkowania terenów:	
nie ustala się;	
13) stawka procentowa, na podstawie której ustala się opłatę, o której mowa w art. 36 ust. 4 ustawy z dnia 27 marca 2003 r. o planowaniu i zagospodarowaniu przestrzennym:	
0%;	
14) szczególne warunki zagospodarowania terenów oraz ograniczenia w ich użytkowaniu:	
obszar przestrzeni publicznej.	

28. Karta terenu nr 028:

1) symbol i nr terenu:	1Z;
2) powierzchnia terenu:	13,8 a;
3) przeznaczenie terenu:	
a) podstawowe:	zieleń,
b) uzupełniające:	- obiekty i sieci infrastruktury technicznej, - urządzenia wodne, - drogi rowerowe, - zieleń urządzona;
4) zasady kształtowania zabudowy oraz wskaźniki zagospodarowania terenu:	
a) wskaźniki wykorzystania terenu:	powierzchnia biologicznie czynna minimum 70% powierzchni działki,
b) linie zabudowy:	nie dotyczy,
c) parametry zabudowy:	nie dotyczy,
d) dachy:	nie dotyczy;
5) zasady ochrony środowiska, przyrody oraz ochrony i kształtowania krajobrazu:	
ochrona na podstawie przepisów odrębnych;	
6) zasady ochrony dziedzictwa kulturowego i zabytków, w tym krajobrazów kulturowych, oraz dóbr kultury współczesnej:	
nie dotyczy;	
7) zasady i sposoby zagospodarowania terenów lub obiektów podlegających ochronie, ustalonych na podstawie odrębnych przepisów:	
a) tereny górnicze:	nie dotyczy,
b) obszary szczególnego zagrożenia powodzią:	nie dotyczy,
c) obszary osuwania się mas ziemnych:	nie dotyczy,
d) krajobrazy priorytetowe określone w audycie krajobrazowym oraz w planach zagospodarowania przestrzennego województwa:	nie dotyczy,
e) pozostałe tereny i obiekty:	wzdłuż napowietrznych linii elektroenergetycznych 110 kV oraz w odległości 15 m od osi linii po obu jej stronach obowiązują przepisy odrębne;
8) zasady ochrony i kształtowania ład przestrzennego:	
a) ustalenia kompozycyjno-estetyczne:	nie ustala się,
b) ustalenia dla tymczasowych obiektów usługowych:	zakaz budowy,
c) wolnostojące budynki gospodarcze i garażowe:	zakaz budowy,
d) zieleń:	nie ustala się,
e) nadziemne części urządzeń technicznych:	przysłonięcie zielenią ozdobną;
9) zasady modernizacji, rozbudowy i budowy systemów komunikacji:	
a) wskaźnik miejsc postojowych (m.p.):	nie dotyczy,
b) realizacja miejsc postojowych:	zakaz budowy miejsc postojowych,
c) dostępność komunikacyjna:	od terenu 1KDL, 2KDD;
10) zasady modernizacji, rozbudowy i budowy systemów infrastruktury technicznej:	
a) zaopatrzenie w wodę:	zakaz budowy obiektów budowlanych i sadzenia drzew uniemożliwiających dostęp do przebiegającej infrastruktury technicznej,
b) odprowadzenie ścieków bytowych, komunalnych i przemysłowych:	zakaz budowy obiektów budowlanych i sadzenia drzew uniemożliwiających dostęp do przebiegającej infrastruktury technicznej,
c) odprowadzenie wód opadowych:	- zagospodarowanie wód opadowych i roztopowych na własnym terenie, - poprzez system rozdzielczej kanalizacji deszczowej powiązany z istniejącym miejskim układem kanalizacji deszczowej po niezbędnej rozbudowie,

	- zakaz budowy obiektów budowlanych i sadzenia drzew uniemożliwiających dostęp do przebiegającej infrastruktury technicznej,
d) zaopatrzenie w gaz:	zakaz budowy obiektów budowlanych i sadzenia drzew uniemożliwiających dostęp do przebiegającej infrastruktury technicznej,
e) zaopatrzenie w energię ciepłą:	zakaz budowy obiektów budowlanych i sadzenia drzew uniemożliwiających dostęp do przebiegającej infrastruktury technicznej,
f) zaopatrzenie w energię elektryczną:	- z istniejących i planowanych elementów systemu elektroenergetycznego, - zakaz budowy obiektów budowlanych i sadzenia drzew uniemożliwiających dostęp do przebiegającej infrastruktury technicznej,
g) zapewnienie telekomunikacji:	zakaz budowy obiektów budowlanych i sadzenia drzew uniemożliwiających dostęp do przebiegającej infrastruktury technicznej,
h) gospodarka odpadami:	nie ustala się;
11) zasady i warunki scalania i podziału nieruchomości:	
nie ustala się;	
12) sposób i termin tymczasowego zagospodarowania, urządzania i użytkowania terenów:	
nie ustala się;	
13) stawka procentowa, na podstawie której ustala się opłatę, o której mowa w art. 36 ust. 4 ustawy z dnia 27 marca 2003 r. o planowaniu i zagospodarowaniu przestrzennym:	
0%;	
14) szczególne warunki zagospodarowania terenów oraz ograniczenia w ich użytkowaniu:	
nie ustala się.	

29. Karta terenu nr 029:

1) symbol i nr terenu:	2Z;
2) powierzchnia terenu:	34,6 a;
3) przeznaczenie terenu:	
a) podstawowe:	zieleń,
b) uzupełniające:	- obiekty i sieci infrastruktury technicznej, - zieleń urządzona;
4) zasady kształtowania zabudowy oraz wskaźniki zagospodarowania terenu:	
a) wskaźniki wykorzystania terenu:	powierzchnia biologicznie czynna minimum 70% powierzchni działki,
b) linie zabudowy:	nie dotyczy,
c) parametry zabudowy:	nie dotyczy,
d) dachy:	nie dotyczy;
5) zasady ochrony środowiska, przyrody oraz ochrony i kształtowania krajobrazu:	
ochrona na podstawie przepisów odrębnych;	
6) zasady ochrony dziedzictwa kulturowego i zabytków, w tym krajobrazów kulturowych, oraz dóbr kultury współczesnej:	
nie dotyczy;	
7) zasady i sposoby zagospodarowania terenów lub obiektów podlegających ochronie, ustalonych na podstawie odrębnych przepisów:	
a) tereny górnicze:	nie dotyczy,
b) obszary szczególnego zagrożenia powodzią:	nie dotyczy,
c) obszary osuwania się mas ziemnych:	nie dotyczy,
d) krajobrazy priorytetowe określone w audycie krajobrazowym oraz w planach zagospodarowania przestrzennego województwa:	nie dotyczy,
e) pozostałe tereny i obiekty:	wzdłuż napowietrznych linii elektroenergetycznych 110 kV oraz w odległości 15 m od osi linii po obu jej stronach obowiązują przepisy odrębne;

8) zasady ochrony i kształtowania ład przestrzennego:	
a) ustalenia kompozycyjno-estetyczne:	nie ustala się,
b) ustalenia dla tymczasowych obiektów usługowych:	zakaz budowy,
c) wolnostojące budynki gospodarcze i garażowe:	zakaz budowy,
d) zieleni:	nie ustala się,
e) nadziemne części urządzeń technicznych:	przysłonięcie zielenią ozdobną;
9) zasady modernizacji, rozbudowy i budowy systemów komunikacji:	
a) wskaźnik miejsc postojowych (m.p.):	nie dotyczy,
b) realizacja miejsc postojowych:	zakaz budowy miejsc postojowych,
c) dostępność komunikacyjna:	od terenu 1KDL;
10) zasady modernizacji, rozbudowy i budowy systemów infrastruktury technicznej:	
a) zaopatrzenie w wodę:	zakaz budowy obiektów budowlanych i sadzenia drzew uniemożliwiających dostęp do przebiegającej infrastruktury technicznej,
b) odprowadzenie ścieków bytowych, komunalnych i przemysłowych:	zakaz budowy obiektów budowlanych i sadzenia drzew uniemożliwiających dostęp do przebiegającej infrastruktury technicznej,
c) odprowadzenie wód opadowych:	- zagospodarowanie wód opadowych i roztopowych na własnym terenie, - poprzez system rozdzielczej kanalizacji deszczowej powiązany z istniejącym miejskim układem kanalizacji deszczowej po niezbędnej rozbudowie, - zakaz budowy obiektów budowlanych i sadzenia drzew uniemożliwiających dostęp do przebiegającej infrastruktury technicznej,
d) zaopatrzenie w gaz:	zakaz budowy obiektów budowlanych i sadzenia drzew uniemożliwiających dostęp do przebiegającej infrastruktury technicznej,
e) zaopatrzenie w energię cieplną:	zakaz budowy obiektów budowlanych i sadzenia drzew uniemożliwiających dostęp do przebiegającej infrastruktury technicznej,
f) zaopatrzenie w energię elektryczną:	- z istniejących i planowanych elementów systemu elektroenergetycznego, - zakaz budowy obiektów budowlanych i sadzenia drzew uniemożliwiających dostęp do przebiegającej infrastruktury technicznej,
g) zapewnienie telekomunikacji:	zakaz budowy obiektów budowlanych i sadzenia drzew uniemożliwiających dostęp do przebiegającej infrastruktury technicznej,
h) gospodarka odpadami:	nie ustala się;
11) zasady i warunki scalania i podziału nieruchomości:	
nie ustala się;	
12) sposób i termin tymczasowego zagospodarowania, urządzania i użytkowania terenów:	
nie ustala się;	
13) stawka procentowa, na podstawie której ustala się opłatę, o której mowa w art. 36 ust. 4 ustawy z dnia 27 marca 2003 r. o planowaniu i zagospodarowaniu przestrzennym:	
0%;	
14) szczególne warunki zagospodarowania terenów oraz ograniczenia w ich użytkowaniu:	
nie ustala się.	

30. Karta terenu nr 030:

1) symbol i nr terenu:	3Z;
2) powierzchnia terenu:	25,2 a;
3) przeznaczenie terenu:	
a) podstawowe:	zieleni,
b) uzupełniające:	- obiekty i sieci infrastruktury technicznej, - zieleni urządzonej;
4) zasady kształtowania zabudowy oraz wskaźniki zagospodarowania terenu:	
a) wskaźniki wykorzystania terenu:	powierzchnia biologicznie czynna minimum 70% powierzchni działki,

b) linie zabudowy:	nie dotyczy,
c) parametry zabudowy:	nie dotyczy,
d) dachy:	nie dotyczy;
5) zasady ochrony środowiska, przyrody oraz ochrony i kształtowania krajobrazu:	
ochrona na podstawie przepisów odrębnych;	
6) zasady ochrony dziedzictwa kulturowego i zabytków, w tym krajobrazów kulturowych, oraz dóbr kultury współczesnej:	
nie dotyczy;	
7) zasady i sposoby zagospodarowania terenów lub obiektów podlegających ochronie, ustalonych na podstawie odrębnych przepisów:	
a) tereny górnicze:	nie dotyczy,
b) obszary szczególnego zagrożenia powodzią:	nie dotyczy,
c) obszary osuwania się mas ziemnych:	nie dotyczy,
d) krajobrazy priorytetowe określone w audycie krajobrazowym oraz w planach zagospodarowania przestrzennego województwa:	nie dotyczy,
e) pozostałe tereny i obiekty:	wzdłuż napowietrznych linii elektroenergetycznych 110 kV oraz w odległości 15 m od osi linii po obu jej stronach obowiązują przepisy odrębne;
8) zasady ochrony i kształtowania ład przestrzennego:	
a) ustalenia kompozycyjno-estetyczne:	nie ustala się,
b) ustalenia dla tymczasowych obiektów usługowych:	zakaz budowy,
c) wolnostojące budynki gospodarcze i garażowe:	zakaz budowy,
d) zieleni:	nie ustala się,
e) nadziemne części urządzeń technicznych:	przysłonięcie zielenią ozdobną;
9) zasady modernizacji, rozbudowy i budowy systemów komunikacji:	
a) wskaźnik miejsc postojowych (m.p.):	nie dotyczy,
b) realizacja miejsc postojowych:	zakaz budowy miejsc postojowych,
c) dostępność komunikacyjna:	od terenu 2KDD;
10) zasady modernizacji, rozbudowy i budowy systemów infrastruktury technicznej:	
a) zaopatrzenie w wodę:	zakaz budowy obiektów budowlanych i sadzenia drzew uniemożliwiających dostęp do przebiegającej infrastruktury technicznej,
b) odprowadzenie ścieków bytowych, komunalnych i przemysłowych:	zakaz budowy obiektów budowlanych i sadzenia drzew uniemożliwiających dostęp do przebiegającej infrastruktury technicznej,
c) odprowadzenie wód opadowych:	- zagospodarowanie wód opadowych i roztopowych na własnym terenie, - poprzez system rozdzielczej kanalizacji deszczowej powiązany z istniejącym miejskim układem kanalizacji deszczowej po niezbędnej rozbudowie, - zakaz budowy obiektów budowlanych i sadzenia drzew uniemożliwiających dostęp do przebiegającej infrastruktury technicznej,
d) zaopatrzenie w gaz:	zakaz budowy obiektów budowlanych i sadzenia drzew uniemożliwiających dostęp do przebiegającej infrastruktury technicznej,
e) zaopatrzenie w energię cieplną:	zakaz budowy obiektów budowlanych i sadzenia drzew uniemożliwiających dostęp do przebiegającej infrastruktury technicznej,
f) zaopatrzenie w energię elektryczną:	- z istniejących i planowanych elementów systemu elektroenergetycznego, - zakaz budowy obiektów budowlanych i sadzenia drzew uniemożliwiających dostęp do przebiegającej infrastruktury technicznej,
g) zapewnienie telekomunikacji:	zakaz budowy obiektów budowlanych i sadzenia drzew uniemożliwiających dostęp do przebiegającej infrastruktury technicznej,
h) gospodarka odpadami:	nie ustala się;

11) zasady i warunki scalania i podziału nieruchomości:
nie ustala się;
12) sposób i termin tymczasowego zagospodarowania, urządzania i użytkowania terenów:
nie ustala się;
13) stawka procentowa, na podstawie której ustala się opłatę, o której mowa w art. 36 ust. 4 ustawy z dnia 27 marca 2003 r. o planowaniu i zagospodarowaniu przestrzennym:
0%;
14) szczególne warunki zagospodarowania terenów oraz ograniczenia w ich użytkowaniu:
nie ustala się.

31. Karta terenu nr 031:

1) symbol i nr terenu:	1ZI;
2) powierzchnia terenu:	55,7 a;
3) przeznaczenie terenu:	
a) podstawowe:	zieleń izolacyjna,
b) uzupełniające:	- obiekty i sieci infrastruktury technicznej, - drogi rowerowe, - ciągi piesze, - zieleń urządzona;
4) zasady kształtowania zabudowy oraz wskaźniki zagospodarowania terenu:	
a) wskaźniki wykorzystania terenu:	powierzchnia biologicznie czynna minimum 70% powierzchni działki,
b) linie zabudowy:	nie dotyczy,
c) parametry zabudowy:	nie dotyczy,
d) dachy:	nie dotyczy;
5) zasady ochrony środowiska, przyrody oraz ochrony i kształtowania krajobrazu:	
ochrona na podstawie przepisów odrębnych;	
6) zasady ochrony dziedzictwa kulturowego i zabytków, w tym krajobrazów kulturowych, oraz dóbr kultury współczesnej:	
nie dotyczy;	
7) zasady i sposoby zagospodarowania terenów lub obiektów podlegających ochronie, ustalonych na podstawie odrębnych przepisów:	
a) tereny górnicze:	nie dotyczy,
b) obszary szczególnego zagrożenia powodzią:	nie dotyczy,
c) obszary osuwania się mas ziemnych:	nie dotyczy,
d) krajobrazy priorytetowe określone w audycie krajobrazowym oraz w planach zagospodarowania przestrzennego województwa:	nie dotyczy,
e) pozostałe tereny i obiekty:	nie dotyczy;
8) zasady ochrony i kształtowania ład przestrzennego:	
a) ustalenia kompozycyjno-estetyczne:	nie ustala się,
b) ustalenia dla tymczasowych obiektów usługowych:	zakaz budowy,
c) wolnostojące budynki gospodarcze i garażowe:	zakaz budowy,
d) zieleń:	szpalery drzew zgodnie z rysunkiem planu,
e) nadziemne części urządzeń technicznych:	przysłonięcie zielenią ozdobną;
9) zasady modernizacji, rozbudowy i budowy systemów komunikacji:	
a) wskaźnik miejsc postojowych (m.p.):	nie dotyczy,
b) realizacja miejsc postojowych:	zakaz budowy miejsc postojowych,
c) dostępność komunikacyjna:	od terenu 1KDZ, 2KDL, 8KDD;
10) zasady modernizacji, rozbudowy i budowy systemów infrastruktury technicznej:	
a) zaopatrzenie w wodę:	zakaz budowy obiektów budowlanych i sadzenia drzew uniemożliwiających dostęp do przebiegającej infrastruktury technicznej,

b) odprowadzenie ścieków bytowych, komunalnych i przemysłowych:	zakaz budowy obiektów budowlanych i sadzenia drzew uniemożliwiających dostęp do przebiegającej infrastruktury technicznej,
c) odprowadzenie wód opadowych:	- zagospodarowanie wód opadowych i roztopowych na własnym terenie, - poprzez system rozdzielczej kanalizacji deszczowej powiązany z istniejącym miejskim układem kanalizacji deszczowej po niezbędnej rozbudowie, - zakaz budowy obiektów budowlanych i sadzenia drzew uniemożliwiających dostęp do przebiegającej infrastruktury technicznej,
d) zaopatrzenie w gaz:	zakaz budowy obiektów budowlanych i sadzenia drzew uniemożliwiających dostęp do przebiegającej infrastruktury technicznej,
e) zaopatrzenie w energię ciepłą:	zakaz budowy obiektów budowlanych i sadzenia drzew uniemożliwiających dostęp do przebiegającej infrastruktury technicznej,
f) zaopatrzenie w energię elektryczną:	- z istniejących i planowanych elementów systemu elektroenergetycznego, - zakaz budowy obiektów budowlanych i sadzenia drzew uniemożliwiających dostęp do przebiegającej infrastruktury technicznej,
g) zapewnienie telekomunikacji:	zakaz budowy obiektów budowlanych i sadzenia drzew uniemożliwiających dostęp do przebiegającej infrastruktury technicznej,
h) gospodarka odpadami:	nie ustala się;
11) zasady i warunki scalania i podziału nieruchomości:	
nie ustala się;	
12) sposób i termin tymczasowego zagospodarowania, urządzania i użytkowania terenów:	
nie ustala się;	
13) stawka procentowa, na podstawie której ustala się opłatę, o której mowa w art. 36 ust. 4 ustawy z dnia 27 marca 2003 r. o planowaniu i zagospodarowaniu przestrzennym:	
0%;	
14) szczególne warunki zagospodarowania terenów oraz ograniczenia w ich użytkowaniu:	
nie ustala się.	

32. Karta terenu nr 032:

1) symbol i nr terenu:	2ZI;
2) powierzchnia terenu:	10,1 a;
3) przeznaczenie terenu:	
a) podstawowe:	zieleń izolacyjna,
b) uzupełniające:	- obiekty i sieci infrastruktury technicznej, - zieleń urządzona;
4) zasady kształtowania zabudowy oraz wskaźniki zagospodarowania terenu:	
a) wskaźniki wykorzystania terenu:	powierzchnia biologicznie czynna minimum 70% powierzchni działki,
b) linie zabudowy:	nie dotyczy,
c) parametry zabudowy:	nie dotyczy,
d) dachy:	nie dotyczy;
5) zasady ochrony środowiska, przyrody oraz ochrony i kształtowania krajobrazu:	
ochrona na podstawie przepisów odrębnych;	
6) zasady ochrony dziedzictwa kulturowego i zabytków, w tym krajobrazów kulturowych, oraz dóbr kultury współczesnej:	
nie dotyczy;	
7) zasady i sposoby zagospodarowania terenów lub obiektów podlegających ochronie, ustalonych na podstawie odrębnych przepisów:	
a) tereny górnicze:	nie dotyczy,
b) obszary szczególnego zagrożenia powodzią:	nie dotyczy,
c) obszary osuwania się mas ziemnych:	nie dotyczy,
d) krajobrazy priorytetowe określone w audycie krajobrazowym oraz w planach zagospodarowania przestrzennego województwa:	nie dotyczy,
e) pozostałe tereny i obiekty:	nie dotyczy;

8) zasady ochrony i kształtowania ład przestrzennego:	
a) ustalenia kompozycyjno-estetyczne:	nie ustala się,
b) ustalenia dla tymczasowych obiektów usługowych:	zakaz budowy,
c) wolnostojące budynki gospodarcze i garażowe:	zakaz budowy,
d) zieleń:	szpalery drzew zgodnie z rysunkiem planu,
e) nadziemne części urządzeń technicznych:	przysłonięcie zielenią ozdobną;
9) zasady modernizacji, rozbudowy i budowy systemów komunikacji:	
a) wskaźnik miejsc postojowych (m.p.):	nie dotyczy,
b) realizacja miejsc postojowych:	zakaz budowy miejsc postojowych,
c) dostępność komunikacyjna:	od terenu 2KDL, 10KDD, 1KDW, Alei Solidarności zlokalizowanej poza granicami planu;
10) zasady modernizacji, rozbudowy i budowy systemów infrastruktury technicznej:	
a) zaopatrzenie w wodę:	zakaz budowy obiektów budowlanych i sadzenia drzew uniemożliwiających dostęp do przebiegającej infrastruktury technicznej,
b) odprowadzenie ścieków bytowych, komunalnych i przemysłowych:	zakaz budowy obiektów budowlanych i sadzenia drzew uniemożliwiających dostęp do przebiegającej infrastruktury technicznej,
c) odprowadzenie wód opadowych:	- zagospodarowanie wód opadowych i roztopowych na własnym terenie, - poprzez system rozdzielczej kanalizacji deszczowej powiązany z istniejącym miejskim układem kanalizacji deszczowej po niezbędnej rozbudowie, - zakaz budowy obiektów budowlanych i sadzenia drzew uniemożliwiających dostęp do przebiegającej infrastruktury technicznej,
d) zaopatrzenie w gaz:	zakaz budowy obiektów budowlanych i sadzenia drzew uniemożliwiających dostęp do przebiegającej infrastruktury technicznej,
e) zaopatrzenie w energię cieplną:	zakaz budowy obiektów budowlanych i sadzenia drzew uniemożliwiających dostęp do przebiegającej infrastruktury technicznej,
f) zaopatrzenie w energię elektryczną:	- z istniejących i planowanych elementów systemu elektroenergetycznego, - zakaz budowy obiektów budowlanych i sadzenia drzew uniemożliwiających dostęp do przebiegającej infrastruktury technicznej,
g) zapewnienie telekomunikacji:	zakaz budowy obiektów budowlanych i sadzenia drzew uniemożliwiających dostęp do przebiegającej infrastruktury technicznej,
h) gospodarka odpadami:	nie ustala się;
11) zasady i warunki scalania i podziału nieruchomości:	
nie ustala się;	
12) sposób i termin tymczasowego zagospodarowania, urządzania i użytkowania terenów:	
nie ustala się;	
13) stawka procentowa, na podstawie której ustala się opłatę, o której mowa w art. 36 ust. 4 ustawy z dnia 27 marca 2003 r. o planowaniu i zagospodarowaniu przestrzennym:	
0%;	
14) szczególne warunki zagospodarowania terenów oraz ograniczenia w ich użytkowaniu:	
nie ustala się.	

33. Karta terenu nr 033:

1) symbol i nr terenu:	3ZI;
2) powierzchnia terenu:	7,1 a;
3) przeznaczenie terenu:	
a) podstawowe:	zieleń izolacyjna,
b) uzupełniające:	- obiekty i sieci infrastruktury technicznej, - drogi rowerowe, - zieleń urządzone;

4) zasady kształtowania zabudowy oraz wskaźniki zagospodarowania terenu:	
a) wskaźniki wykorzystania terenu:	powierzchnia biologicznie czynna minimum 50% powierzchni działki,
b) linie zabudowy:	nie dotyczy,
c) parametry zabudowy:	nie dotyczy,
d) dachy:	nie dotyczy;
5) zasady ochrony środowiska, przyrody oraz ochrony i kształtowania krajobrazu:	
ochrona na podstawie przepisów odrębnych;	
6) zasady ochrony dziedzictwa kulturowego i zabytków, w tym krajobrazów kulturowych, oraz dóbr kultury współczesnej:	
nie dotyczy;	
7) zasady i sposoby zagospodarowania terenów lub obiektów podlegających ochronie, ustalonych na podstawie odrębnych przepisów:	
a) tereny górnicze:	nie dotyczy,
b) obszary szczególnego zagrożenia powodzią:	nie dotyczy,
c) obszary osuwania się mas ziemnych:	nie dotyczy,
d) krajobrazy priorytetowe określone w audycie krajobrazowym oraz w planach zagospodarowania przestrzennego województwa:	nie dotyczy,
e) pozostałe tereny i obiekty:	nie dotyczy;
8) zasady ochrony i kształtowania ładu przestrzennego:	
a) ustalenia kompozycyjno-estetyczne:	nie ustala się,
b) ustalenia dla tymczasowych obiektów usługowych:	zakaz budowy,
c) wolnostojące budynki gospodarcze i garażowe:	zakaz budowy,
d) zieleni:	szpalery drzew zgodnie z rysunkiem planu,
e) nadziemne części urządzeń technicznych:	przysłonięcie zielenią ozdobną;
9) zasady modernizacji, rozbudowy i budowy systemów komunikacji:	
a) wskaźnik miejsc postojowych (m.p.):	nie dotyczy,
b) realizacja miejsc postojowych:	zakaz budowy miejsc postojowych,
c) dostępność komunikacyjna:	od terenu 8KDD;
10) zasady modernizacji, rozbudowy i budowy systemów infrastruktury technicznej:	
a) zaopatrzenie w wodę:	zakaz budowy obiektów budowlanych i sadzenia drzew uniemożliwiających dostęp do przebiegającej infrastruktury technicznej,
b) odprowadzenie ścieków bytowych, komunalnych i przemysłowych:	zakaz budowy obiektów budowlanych i sadzenia drzew uniemożliwiających dostęp do przebiegającej infrastruktury technicznej,
c) odprowadzenie wód opadowych:	- zagospodarowanie wód opadowych i roztopowych na własnym terenie, - poprzez system rozdzielczej kanalizacji deszczowej powiązany z istniejącym miejskim układem kanalizacji deszczowej po niezbędnej rozbudowie, - zakaz budowy obiektów budowlanych i sadzenia drzew uniemożliwiających dostęp do przebiegającej infrastruktury technicznej,
d) zaopatrzenie w gaz:	zakaz budowy obiektów budowlanych i sadzenia drzew uniemożliwiających dostęp do przebiegającej infrastruktury technicznej,
e) zaopatrzenie w energię cieplną:	zakaz budowy obiektów budowlanych i sadzenia drzew uniemożliwiających dostęp do przebiegającej infrastruktury technicznej,
f) zaopatrzenie w energię elektryczną:	- z istniejących i planowanych elementów systemu elektroenergetycznego, - zakaz budowy obiektów budowlanych i sadzenia drzew uniemożliwiających dostęp do przebiegającej infrastruktury technicznej,
g) zapewnienie telekomunikacji:	zakaz budowy obiektów budowlanych i sadzenia drzew uniemożliwiających dostęp do przebiegającej infrastruktury technicznej,
h) gospodarka odpadami:	nie ustala się;

11) zasady i warunki scalania i podziału nieruchomości:
nie ustala się;
12) sposób i termin tymczasowego zagospodarowania, urządzania i użytkowania terenów:
nie ustala się;
13) stawka procentowa, na podstawie której ustala się opłatę, o której mowa w art. 36 ust. 4 ustawy z dnia 27 marca 2003 r. o planowaniu i zagospodarowaniu przestrzennym:
0%;
14) szczególne warunki zagospodarowania terenów oraz ograniczenia w ich użytkowaniu:
nie ustala się.

34. Karta terenu nr 034:

1) symbol i nr terenu:	4ZI;
2) powierzchnia terenu:	5,9 a;
3) przeznaczenie terenu:	
a) podstawowe:	zieleń izolacyjna,
b) uzupełniające:	- zieleń urządzona, - obiekty i sieci infrastruktury technicznej;
4) zasady kształtowania zabudowy oraz wskaźniki zagospodarowania terenu:	
a) wskaźniki wykorzystania terenu:	powierzchnia biologicznie czynna minimum 70% powierzchni działki,
b) linie zabudowy:	nie dotyczy,
c) parametry zabudowy:	nie dotyczy,
d) dachy:	nie dotyczy;
5) zasady ochrony środowiska, przyrody oraz ochrony i kształtowania krajobrazu:	
ochrona na podstawie przepisów odrębnych;	
6) zasady ochrony dziedzictwa kulturowego i zabytków, w tym krajobrazów kulturowych, oraz dóbr kultury współczesnej:	
nie dotyczy;	
7) zasady i sposoby zagospodarowania terenów lub obiektów podlegających ochronie, ustalonych na podstawie odrębnych przepisów:	
a) tereny górnicze:	nie dotyczy,
b) obszary szczególnego zagrożenia powodzią:	nie dotyczy,
c) obszary osuwania się mas ziemnych:	nie dotyczy,
d) krajobrazy priorytetowe określone w audycie krajobrazowym oraz w planach zagospodarowania przestrzennego województwa:	nie dotyczy,
e) pozostałe tereny i obiekty:	dla gazociągu wysokiego ciśnienia oraz w odległości do 20 m od osi kierunkowej gazociągu po obu jej stronach obowiązują przepisy odrębne;
8) zasady ochrony i kształtowania ład przestrzennego:	
a) ustalenia kompozycyjno-estetyczne:	nie ustala się,
b) ustalenia dla tymczasowych obiektów usługowych:	zakaz budowy,
c) wolnostojące budynki gospodarcze i garażowe:	zakaz budowy,
d) zieleń:	nie ustala się,
e) nadziemne części urządzeń technicznych:	przysłonięcie zielenią ozdobną;
9) zasady modernizacji, rozbudowy i budowy systemów komunikacji:	
a) wskaźnik miejsc postojowych (m.p.):	nie dotyczy,
b) realizacja miejsc postojowych:	zakaz budowy miejsc postojowych,
c) dostępność komunikacyjna:	od ul. Wygonowej zlokalizowanej poza granicami planu;

10) zasady modernizacji, rozbudowy i budowy systemów infrastruktury technicznej:	
a) zaopatrzenie w wodę:	zakaz budowy obiektów budowlanych i sadzenia drzew uniemożliwiających dostęp do przebiegającej infrastruktury technicznej,
b) odprowadzenie ścieków bytowych, komunalnych i przemysłowych:	zakaz budowy obiektów budowlanych i sadzenia drzew uniemożliwiających dostęp do przebiegającej infrastruktury technicznej,
c) odprowadzenie wód opadowych:	- zagospodarowanie wód opadowych i roztopowych na własnym terenie, - poprzez system rozdzielczej kanalizacji deszczowej powiązany z istniejącym miejskim układem kanalizacji deszczowej po niezbędnej rozbudowie, - zakaz budowy obiektów budowlanych i sadzenia drzew uniemożliwiających dostęp do przebiegającej infrastruktury technicznej,
d) zaopatrzenie w gaz:	- dopuszcza się przebudowę gazociągu wysokiego ciśnienia, - dopuszcza się zmianę lokalizacji gazociągu wysokiego ciśnienia, - zakaz budowy obiektów budowlanych i sadzenia drzew uniemożliwiających dostęp do przebiegającej infrastruktury technicznej,
e) zaopatrzenie w energię ciepłą:	zakaz budowy obiektów budowlanych i sadzenia drzew uniemożliwiających dostęp do przebiegającej infrastruktury technicznej,
f) zaopatrzenie w energię elektryczną:	- z istniejących i planowanych elementów systemu elektroenergetycznego, - zakaz budowy obiektów budowlanych i sadzenia drzew uniemożliwiających dostęp do przebiegającej infrastruktury technicznej,
g) zapewnienie telekomunikacji:	zakaz budowy obiektów budowlanych i sadzenia drzew uniemożliwiających dostęp do przebiegającej infrastruktury technicznej,
h) gospodarka odpadami:	nie ustala się;
11) zasady i warunki scalania i podziału nieruchomości:	
nie ustala się;	
12) sposób i termin tymczasowego zagospodarowania, urządzania i użytkowania terenów:	
nie ustala się;	
13) stawka procentowa, na podstawie której ustala się opłatę, o której mowa w art. 36 ust. 4 ustawy z dnia 27 marca 2003 r. o planowaniu i zagospodarowaniu przestrzennym:	
0%;	
14) szczególne warunki zagospodarowania terenów oraz ograniczenia w ich użytkowaniu:	
nie ustala się.	

35. Karta terenu nr 035:

1) symbol i nr terenu:	1WS;
2) powierzchnia terenu:	2,2 a;
3) przeznaczenie terenu:	
a) podstawowe:	- wody powierzchniowe śródlądowe, - urządzenia wodne,
b) uzupełniające:	- zieleń, - zieleń urządzona;
4) zasady kształtowania zabudowy oraz wskaźniki zagospodarowania terenu:	
a) wskaźniki wykorzystania terenu:	nie ustala się,
b) linie zabudowy:	nie dotyczy,
c) parametry zabudowy:	nie dotyczy,
d) dachy:	nie dotyczy;
5) zasady ochrony środowiska, przyrody oraz ochrony i kształtowania krajobrazu:	
ochrona na podstawie przepisów odrębnych;	
6) zasady ochrony dziedzictwa kulturowego i zabytków, w tym krajobrazów kulturowych, oraz dóbr kultury współczesnej:	
nie dotyczy;	
7) zasady i sposoby zagospodarowania terenów lub obiektów podlegających ochronie, ustalonych na podstawie odrębnych przepisów:	
a) tereny górnicze:	nie dotyczy,

b) obszary szczególnego zagrożenia powodzią:	nie dotyczy,
c) obszary osuwania się mas ziemnych:	nie dotyczy,
d) krajobrazy priorytetowe określone w audycie krajobrazowym oraz w planach zagospodarowania przestrzennego województwa:	nie dotyczy,
e) pozostałe tereny i obiekty:	wzdłuż napowietrznych linii elektroenergetycznych 110 kV oraz w odległości 15 m od osi linii po obu jej stronach obowiązują przepisy odrębne;
8) zasady ochrony i kształtowania ład przestrzennego:	
a) ustalenia kompozycyjno-estetyczne:	nie ustala się,
b) ustalenia dla tymczasowych obiektów usługowych:	zakaz budowy,
c) wolnostojące budynki gospodarcze i garażowe:	zakaz budowy,
d) zieleni:	nie ustala się,
e) nadziemne części urządzeń technicznych:	przysłonięcie zielenią ozdobną;
9) zasady modernizacji, rozbudowy i budowy systemów komunikacji:	
a) wskaźnik miejsc postojowych (m.p.):	nie dotyczy,
b) realizacja miejsc postojowych:	zakaz budowy miejsc postojowych,
c) dostępność komunikacyjna:	od terenu 2KDD, 1KDL poprzez teren 1Z, ul. Wygonowej zlokalizowanej poza granicami planu;
10) zasady modernizacji, rozbudowy i budowy systemów infrastruktury technicznej:	
a) zaopatrzenie w wodę:	zakaz budowy obiektów budowlanych i sadzenia drzew uniemożliwiających dostęp do przebiegającej infrastruktury technicznej,
b) odprowadzenie ścieków bytowych, komunalnych i przemysłowych:	zakaz budowy obiektów budowlanych i sadzenia drzew uniemożliwiających dostęp do przebiegającej infrastruktury technicznej,
c) odprowadzenie wód opadowych:	zakaz budowy obiektów budowlanych i sadzenia drzew uniemożliwiających dostęp do przebiegającej infrastruktury technicznej,
d) zaopatrzenie w gaz:	zakaz budowy obiektów budowlanych i sadzenia drzew uniemożliwiających dostęp do przebiegającej infrastruktury technicznej,
e) zaopatrzenie w energię cieplną:	zakaz budowy obiektów budowlanych i sadzenia drzew uniemożliwiających dostęp do przebiegającej infrastruktury technicznej,
f) zaopatrzenie w energię elektryczną:	zakaz budowy obiektów budowlanych i sadzenia drzew uniemożliwiających dostęp do przebiegającej infrastruktury technicznej,
g) zapewnienie telekomunikacji:	zakaz budowy obiektów budowlanych i sadzenia drzew uniemożliwiających dostęp do przebiegającej infrastruktury technicznej,
h) gospodarka odpadami:	nie ustala się;
11) zasady i warunki scalania i podziału nieruchomości:	
nie ustala się;	
12) sposób i termin tymczasowego zagospodarowania, urządzania i użytkowania terenów:	
nie ustala się;	
13) stawka procentowa, na podstawie której ustala się opłatę, o której mowa w art. 36 ust. 4 ustawy z dnia 27 marca 2003 r. o planowaniu i zagospodarowaniu przestrzennym:	
0%;	
14) szczególne warunki zagospodarowania terenów oraz ograniczenia w ich użytkowaniu:	
nie ustala się.	

36. Karta terenu nr 036:

1) symbol i nr terenu:	1KDZ;
2) powierzchnia terenu:	121,9 a;
3) przeznaczenie terenu:	
a) podstawowe:	drogi publiczne – ulice zbiorcze,

b) uzupełniające:	- obiekty i sieci infrastruktury technicznej, - zieleń urządzona;
4) zasady kształtowania zabudowy oraz wskaźniki zagospodarowania terenu:	
a) wskaźniki wykorzystania terenu:	nie ustala się,
b) linie zabudowy:	nie dotyczy,
c) parametry zabudowy:	nie dotyczy,
d) dachy:	nie dotyczy;
5) zasady ochrony środowiska, przyrody oraz ochrony i kształtowania krajobrazu:	
ochrona na podstawie przepisów odrębnych;	
6) zasady ochrony dziedzictwa kulturowego i zabytków, w tym krajobrazów kulturowych, oraz dóbr kultury współczesnej:	
nie dotyczy;	
7) zasady i sposoby zagospodarowania terenów lub obiektów podlegających ochronie, ustalonych na podstawie odrębnych przepisów:	
a) tereny górnicze:	nie dotyczy,
b) obszary szczególnego zagrożenia powodzią:	nie dotyczy,
c) obszary osuwania się mas ziemnych:	nie dotyczy,
d) krajobrazy priorytetowe określone w audycie krajobrazowym oraz w planach zagospodarowania przestrzennego województwa:	nie dotyczy,
e) pozostałe tereny i obiekty:	nie dotyczy;
8) zasady ochrony i kształtowania ład przestrzennego:	
a) ustalenia kompozycyjno-estetyczne:	nie ustala się,
b) ustalenia dla tymczasowych obiektów usługowych:	- zakaz budowy z zastrzeżeniem tiret drugie, - dopuszcza się wyłącznie w miejscu lokalizacji przystanków autobusowych, pod warunkiem, że stanowią z nimi całość techniczno-użytkową,
c) wolnostojące budynki gospodarcze i garażowe:	zakaz budowy,
d) zieleń:	nie ustala się,
e) nadziemne części urządzeń technicznych:	dostosowanie pod względem kolorystyki i formy do otaczającej zabudowy lub przysłonięcie zielenią ozdobną;
9) zasady modernizacji, rozbudowy i budowy systemów komunikacji:	
a) wskaźnik miejsc postojowych (m.p.):	nie dotyczy,
b) realizacja miejsc postojowych:	zakaz budowy miejsc postojowych,
c) dostępność komunikacyjna:	- wyznaczenie ścieżki rowerowej, - dopuszcza się przystanki autobusowe w formie zatoki;
10) zasady modernizacji, rozbudowy i budowy systemów infrastruktury technicznej:	
a) zaopatrzenie w wodę:	zakaz budowy obiektów budowlanych i sadzenia drzew uniemożliwiających dostęp do przebiegającej infrastruktury technicznej,
b) odprowadzenie ścieków bytowych, komunalnych i przemysłowych:	zakaz budowy obiektów budowlanych i sadzenia drzew uniemożliwiających dostęp do przebiegającej infrastruktury technicznej,
c) odprowadzenie wód opadowych:	- poprzez system rozdzielczej kanalizacji deszczowej powiązany z istniejącym miejskim układem kanalizacji deszczowej po jej niezbędnej rozbudowie, - zakaz budowy obiektów budowlanych i sadzenia drzew uniemożliwiających dostęp do przebiegającej infrastruktury technicznej,
d) zaopatrzenie w gaz:	zakaz budowy obiektów budowlanych i sadzenia drzew uniemożliwiających dostęp do przebiegającej infrastruktury technicznej,
e) zaopatrzenie w energię cieplną:	zakaz budowy obiektów budowlanych i sadzenia drzew uniemożliwiających dostęp do przebiegającej infrastruktury technicznej,

f) zaopatrzenie w energię elektryczną:	- z istniejących i planowanych elementów systemu elektroenergetycznego, - zakaz budowy obiektów budowlanych i sadzenia drzew uniemożliwiających dostęp do przebiegającej infrastruktury technicznej, - sytuowanie liniowych elementów systemu elektroenergetycznego pod ziemią,
g) zapewnienie telekomunikacji:	zakaz budowy obiektów budowlanych i sadzenia drzew uniemożliwiających dostęp do przebiegającej infrastruktury technicznej,
h) gospodarka odpadami:	nie ustala się;
11) zasady i warunki scalania i podziału nieruchomości:	
nie ustala się;	
12) sposób i termin tymczasowego zagospodarowania, urządzania i użytkowania terenów:	
nie ustala się;	
13) stawka procentowa, na podstawie której ustala się opłatę, o której mowa w art. 36 ust. 4 ustawy z dnia 27 marca 2003 r. o planowaniu i zagospodarowaniu przestrzennym:	
0%;	
14) szczególne warunki zagospodarowania terenów oraz ograniczenia w ich użytkowaniu:	
a) obszar przestrzeni publicznej,	
b) szerokość drogi w liniach rozgraniczających 30 m, zgodnie z rysunkiem planu.	

37. Karta terenu nr 037:

1) symbol i nr terenu:	1KDL;
2) powierzchnia terenu:	54,8 a;
3) przeznaczenie terenu:	
a) podstawowe:	drogi publiczne – ulice lokalne,
b) uzupełniające:	- obiekty i sieci infrastruktury technicznej, - zieleń urządzona;
4) zasady kształtowania zabudowy oraz wskaźniki zagospodarowania terenu:	
a) wskaźniki wykorzystania terenu:	nie ustala się,
b) linie zabudowy:	nie dotyczy,
c) parametry zabudowy:	nie dotyczy,
d) dachy:	nie dotyczy;
5) zasady ochrony środowiska, przyrody oraz ochrony i kształtowania krajobrazu:	
ochrona na podstawie przepisów odrębnych;	
6) zasady ochrony dziedzictwa kulturowego i zabytków, w tym krajobrazów kulturowych, oraz dóbr kultury współczesnej:	
nie dotyczy;	
7) zasady i sposoby zagospodarowania terenów lub obiektów podlegających ochronie, ustalonych na podstawie odrębnych przepisów:	
a) tereny górnicze:	nie dotyczy,
b) obszary szczególnego zagrożenia powodzią:	nie dotyczy,
c) obszary osuwania się mas ziemnych:	nie dotyczy,
d) krajobrazy priorytetowe określone w audycie krajobrazowym oraz w planach zagospodarowania przestrzennego województwa:	nie dotyczy,
e) pozostałe tereny i obiekty:	- wzdłuż napowietrznych linii elektroenergetycznych 110 kV oraz w odległości 15 m od osi linii po obu jej stronach obowiązują przepisy odrębne, - dla gazociągu wysokiego ciśnienia oraz w odległości do 20 m od osi kierunkowej gazociągu po obu jej stronach obowiązują przepisy odrębne;
8) zasady ochrony i kształtowania ład przestrzennego:	
a) ustalenia kompozycyjno-estetyczne:	nie ustala się,

b) ustalenia dla tymczasowych obiektów usługowych:	zakaz budowy,
c) wolnostojące budynki gospodarcze i garażowe:	zakaz budowy,
d) zieleni:	nie ustala się,
e) nadziemne części urządzeń technicznych:	dostosowanie pod względem kolorystyki i formy do otaczającej zabudowy lub przysłonięcie zielenią ozdobną;
9) zasady modernizacji, rozbudowy i budowy systemów komunikacji:	
a) wskaźnik miejsc postojowych (m.p.):	nie ustala się,
b) realizacja miejsc postojowych:	w przypadku realizacji miejsc postojowych uwzględnia się miejsca przeznaczone na parkowanie pojazdów zaopatrzonych w kartę parkingową zgodnie z przepisami odrębnymi,
c) dostępność komunikacyjna:	wyznaczenie ścieżki rowerowej;
10) zasady modernizacji, rozbudowy i budowy systemów infrastruktury technicznej:	
a) zaopatrzenie w wodę:	zakaz budowy obiektów budowlanych i sadzenia drzew uniemożliwiających dostęp do przebiegającej infrastruktury technicznej,
b) odprowadzenie ścieków bytowych, komunalnych i przemysłowych:	zakaz budowy obiektów budowlanych i sadzenia drzew uniemożliwiających dostęp do przebiegającej infrastruktury technicznej,
c) odprowadzenie wód opadowych:	- poprzez system rozdzielczej kanalizacji deszczowej powiązany z istniejącym miejskim układem kanalizacji deszczowej po jej niezbędnej rozbudowie, - zakaz budowy obiektów budowlanych i sadzenia drzew uniemożliwiających dostęp do przebiegającej infrastruktury technicznej,
d) zaopatrzenie w gaz:	- dopuszcza się przebudowę gazociągu wysokiego ciśnienia, - dopuszcza się zmianę lokalizacji gazociągu wysokiego ciśnienia, - zakaz budowy obiektów budowlanych i sadzenia drzew uniemożliwiających dostęp do przebiegającej infrastruktury technicznej,
e) zaopatrzenie w energię cieplną:	zakaz budowy obiektów budowlanych i sadzenia drzew uniemożliwiających dostęp do przebiegającej infrastruktury technicznej,
f) zaopatrzenie w energię elektryczną:	- z istniejących i planowanych elementów systemu elektroenergetycznego, - zakaz budowy obiektów budowlanych i sadzenia drzew uniemożliwiających dostęp do przebiegającej infrastruktury technicznej, - sytuowanie liniowych elementów systemu elektroenergetycznego pod ziemią,
g) zapewnienie telekomunikacji:	zakaz budowy obiektów budowlanych i sadzenia drzew uniemożliwiających dostęp do przebiegającej infrastruktury technicznej,
h) gospodarka odpadami:	nie ustala się;
11) zasady i warunki scalania i podziału nieruchomości:	
nie ustala się;	
12) sposób i termin tymczasowego zagospodarowania, urządzania i użytkowania terenów:	
nie ustala się;	
13) stawka procentowa, na podstawie której ustala się opłatę, o której mowa w art. 36 ust. 4 ustawy z dnia 27 marca 2003 r. o planowaniu i zagospodarowaniu przestrzennym:	
0%;	
14) szczególne warunki zagospodarowania terenów oraz ograniczenia w ich użytkowaniu:	
a) obszar przestrzeni publicznej,	
b) szerokość drogi w liniach rozgraniczających minimum 15 m, zgodnie z rysunkiem planu.	

38. Karta terenu nr 038:

1) symbol i nr terenu:	2KDL;
2) powierzchnia terenu:	103,1 a;
3) przeznaczenie terenu:	
a) podstawowe:	drogi publiczne – ulice lokalne,
b) uzupełniające:	- obiekty i sieci infrastruktury technicznej, - zieleń urządzona;

4) zasady kształtowania zabudowy oraz wskaźniki zagospodarowania terenu:	
a) wskaźniki wykorzystania terenu:	nie ustala się,
b) linie zabudowy:	nie dotyczy,
c) parametry zabudowy:	nie dotyczy,
d) dachy:	nie dotyczy;
5) zasady ochrony środowiska, przyrody oraz ochrony i kształtowania krajobrazu:	
ochrona na podstawie przepisów odrębnych;	
6) zasady ochrony dziedzictwa kulturowego i zabytków, w tym krajobrazów kulturowych, oraz dóbr kultury współczesnej:	
nie dotyczy;	
7) zasady i sposoby zagospodarowania terenów lub obiektów podlegających ochronie, ustalonych na podstawie odrębnych przepisów:	
a) tereny górnicze:	nie dotyczy,
b) obszary szczególnego zagrożenia powodzią:	nie dotyczy,
c) obszary osuwania się mas ziemnych:	nie dotyczy,
d) krajobrazy priorytetowe określone w audycie krajobrazowym oraz w planach zagospodarowania przestrzennego województwa:	nie dotyczy,
e) pozostałe tereny i obiekty:	nie dotyczy;
8) zasady ochrony i kształtowania ładów przestrzennego:	
a) ustalenia kompozycyjno-estetyczne:	nie ustala się,
b) ustalenia dla tymczasowych obiektów usługowych:	zakaz budowy,
c) wolnostojące budynki gospodarcze i garażowe:	zakaz budowy,
d) zieleni:	szpalery drzew zgodnie z rysunkiem planu,
e) nadziemne części urządzeń technicznych:	dostosowanie pod względem kolorystyki i formy do otaczającej zabudowy lub przysłonięcie zielenią ozdobną;
9) zasady modernizacji, rozbudowy i budowy systemów komunikacji:	
a) wskaźnik miejsc postojowych (m.p.):	nie ustala się,
b) realizacja miejsc postojowych:	w przypadku realizacji miejsc postojowych uwzględnia się miejsca przeznaczone na parkowanie pojazdów zaopatrzonych w kartę parkingową zgodnie z przepisami odrębnymi,
c) dostępność komunikacyjna:	wyznaczenie ścieżki rowerowej;
10) zasady modernizacji, rozbudowy i budowy systemów infrastruktury technicznej:	
a) zaopatrzenie w wodę:	zakaz budowy obiektów budowlanych i sadzenia drzew uniemożliwiających dostęp do przebiegającej infrastruktury technicznej,
b) odprowadzenie ścieków bytowych, komunalnych i przemysłowych:	zakaz budowy obiektów budowlanych i sadzenia drzew uniemożliwiających dostęp do przebiegającej infrastruktury technicznej,
c) odprowadzenie wód opadowych:	- poprzez system rozdzielczej kanalizacji deszczowej powiązany z istniejącym miejskim układem kanalizacji deszczowej po jej niezbędnej rozbudowie, - zakaz budowy obiektów budowlanych i sadzenia drzew uniemożliwiających dostęp do przebiegającej infrastruktury technicznej,
d) zaopatrzenie w gaz:	zakaz budowy obiektów budowlanych i sadzenia drzew uniemożliwiających dostęp do przebiegającej infrastruktury technicznej,
e) zaopatrzenie w energię cieplną:	zakaz budowy obiektów budowlanych i sadzenia drzew uniemożliwiających dostęp do przebiegającej infrastruktury technicznej,
f) zaopatrzenie w energię elektryczną:	- z istniejących i planowanych elementów systemu elektroenergetycznego, - zakaz budowy obiektów budowlanych i sadzenia drzew uniemożliwiających dostęp do przebiegającej infrastruktury technicznej, - sytuowanie liniowych elementów systemu elektroenergetycznego pod ziemią,

g) zapewnienie telekomunikacji:	zakaz budowy obiektów budowlanych i sadzenia drzew uniemożliwiających dostęp do przebiegającej infrastruktury technicznej,
h) gospodarka odpadami:	nie ustala się;
11) zasady i warunki scalania i podziału nieruchomości:	
nie ustala się;	
12) sposób i termin tymczasowego zagospodarowania, urządzania i użytkowania terenów:	
nie ustala się;	
13) stawka procentowa, na podstawie której ustala się opłatę, o której mowa w art. 36 ust. 4 ustawy z dnia 27 marca 2003 r. o planowaniu i zagospodarowaniu przestrzennym:	
0%;	
14) szczególne warunki zagospodarowania terenów oraz ograniczenia w ich użytkowaniu:	
a) obszar przestrzeni publicznej,	
b) szerokość drogi w liniach rozgraniczających minimum 15 m, zgodnie z rysunkiem planu.	

39. Karta terenu nr 039:

1) symbol i nr terenu:	3KDL;
2) powierzchnia terenu:	88,6 a;
3) przeznaczenie terenu:	
a) podstawowe:	drogi publiczne – ulice lokalne,
b) uzupełniające:	- obiekty i sieci infrastruktury technicznej, - zieleń urządzona;
4) zasady kształtowania zabudowy oraz wskaźniki zagospodarowania terenu:	
a) wskaźniki wykorzystania terenu:	nie ustala się,
b) linie zabudowy:	nie dotyczy,
c) parametry zabudowy:	nie dotyczy,
d) dachy:	nie dotyczy;
5) zasady ochrony środowiska, przyrody oraz ochrony i kształtowania krajobrazu:	
ochrona na podstawie przepisów odrębnych;	
6) zasady ochrony dziedzictwa kulturowego i zabytków, w tym krajobrazów kulturowych, oraz dóbr kultury współczesnej:	
nie dotyczy;	
7) zasady i sposoby zagospodarowania terenów lub obiektów podlegających ochronie, ustalonych na podstawie odrębnych przepisów:	
a) tereny górnicze:	nie dotyczy,
b) obszary szczególnego zagrożenia powodzią:	nie dotyczy,
c) obszary osuwania się mas ziemnych:	nie dotyczy,
d) krajobrazy priorytetowe określone w audycie krajobrazowym oraz w planach zagospodarowania przestrzennego województwa:	nie dotyczy,
e) pozostałe tereny i obiekty:	nie dotyczy;
8) zasady ochrony i kształtowania ład przestrzennego:	
a) ustalenia kompozycyjno-estetyczne:	nie ustala się,
b) ustalenia dla tymczasowych obiektów usługowych:	zakaz budowy,
c) wolnostojące budynki gospodarcze i garażowe:	zakaz budowy,
d) zieleń:	nie ustala się,
e) nadziemne części urządzeń technicznych:	dostosowanie pod względem kolorystyki i formy do otaczającej zabudowy lub przysłonięcie zielenią ozdobną;
9) zasady modernizacji, rozbudowy i budowy systemów komunikacji:	
a) wskaźnik miejsc postojowych (m.p.):	nie ustala się,

b) realizacja miejsc postojowych:	w przypadku realizacji miejsc postojowych uwzględnia się miejsca przeznaczone na parkowanie pojazdów zaopatrzonych w kartę parkingową zgodnie z przepisami odrębnymi,
c) dostępność komunikacyjna:	- wyznaczenie ścieżki rowerowej, - dopuszcza się przystanki autobusowe w formie zatoki;
10) zasady modernizacji, rozbudowy i budowy systemów infrastruktury technicznej:	
a) zaopatrzenie w wodę:	zakaz budowy obiektów budowlanych i sadzenia drzew uniemożliwiających dostęp do przebiegającej infrastruktury technicznej,
b) odprowadzenie ścieków bytowych, komunalnych i przemysłowych:	zakaz budowy obiektów budowlanych i sadzenia drzew uniemożliwiających dostęp do przebiegającej infrastruktury technicznej,
c) odprowadzenie wód opadowych:	- poprzez system rozdzielczej kanalizacji deszczowej powiązany z istniejącym miejskim układem kanalizacji deszczowej po jej niezbędnej rozbudowie, - zakaz budowy obiektów budowlanych i sadzenia drzew uniemożliwiających dostęp do przebiegającej infrastruktury technicznej,
d) zaopatrzenie w gaz:	zakaz budowy obiektów budowlanych i sadzenia drzew uniemożliwiających dostęp do przebiegającej infrastruktury technicznej,
e) zaopatrzenie w energię cieplną:	zakaz budowy obiektów budowlanych i sadzenia drzew uniemożliwiających dostęp do przebiegającej infrastruktury technicznej,
f) zaopatrzenie w energię elektryczną:	- z istniejących i planowanych elementów systemu elektroenergetycznego, - zakaz budowy obiektów budowlanych i sadzenia drzew uniemożliwiających dostęp do przebiegającej infrastruktury technicznej, - sytuowanie liniowych elementów systemu elektroenergetycznego pod ziemią,
g) zapewnienie telekomunikacji:	zakaz budowy obiektów budowlanych i sadzenia drzew uniemożliwiających dostęp do przebiegającej infrastruktury technicznej,
h) gospodarka odpadami:	nie ustala się;
11) zasady i warunki scalania i podziału nieruchomości:	
nie ustala się;	
12) sposób i termin tymczasowego zagospodarowania, urządzania i użytkowania terenów:	
nie ustala się;	
13) stawka procentowa, na podstawie której ustala się opłatę, o której mowa w art. 36 ust. 4 ustawy z dnia 27 marca 2003 r. o planowaniu i zagospodarowaniu przestrzennym:	
0%;	
14) szczególne warunki zagospodarowania terenów oraz ograniczenia w ich użytkowaniu:	
a) obszar przestrzeni publicznej,	
b) szerokość drogi w liniach rozgraniczających minimum 15 m, zgodnie z rysunkiem planu.	

40. Karta terenu nr 040:

1) symbol i nr terenu:	4KDL;
2) powierzchnia terenu:	8 a;
3) przeznaczenie terenu:	
a) podstawowe:	drogi publiczne – ulice lokalne,
b) uzupełniające:	- objekty i sieci infrastruktury technicznej, - zieleń urządzona;
4) zasady kształtowania zabudowy oraz wskaźniki zagospodarowania terenu:	
a) wskaźniki wykorzystania terenu:	nie ustala się,
b) linie zabudowy:	nie dotyczy,
c) parametry zabudowy:	nie dotyczy,
d) dachy:	nie dotyczy;
5) zasady ochrony środowiska, przyrody oraz ochrony i kształtowania krajobrazu:	
ochrona na podstawie przepisów odrębnych;	
6) zasady ochrony dziedzictwa kulturowego i zabytków, w tym krajobrazów kulturowych, oraz dóbr kultury współczesnej:	
nie dotyczy;	

7) zasady i sposoby zagospodarowania terenów lub obiektów podlegających ochronie, ustalonych na podstawie odrębnych przepisów:	
a) tereny górnicze:	nie dotyczy,
b) obszary szczególnego zagrożenia powodzią:	nie dotyczy,
c) obszary osuwania się mas ziemnych:	nie dotyczy,
d) krajobrazy priorytetowe określone w audycie krajobrazowym oraz w planach zagospodarowania przestrzennego województwa:	nie dotyczy,
e) pozostałe tereny i obiekty:	nie dotyczy;
8) zasady ochrony i kształtowania ład przestrzennego:	
a) ustalenia kompozycyjno-estetyczne:	nie ustala się,
b) ustalenia dla tymczasowych obiektów usługowych:	zakaz budowy,
c) wolnostojące budynki gospodarcze i garażowe:	zakaz budowy,
d) zieleni:	nie ustala się,
e) nadziemne części urządzeń technicznych:	dostosowanie pod względem kolorystyki i formy do otaczającej zabudowy lub przysłonięcie zielenią ozdobną;
9) zasady modernizacji, rozbudowy i budowy systemów komunikacji:	
a) wskaźnik miejsc postojowych (m.p.):	nie ustala się,
b) realizacja miejsc postojowych:	w przypadku realizacji miejsc postojowych uwzględnia się miejsca przeznaczone na parkowanie pojazdów zaopatrzonych w kartę parkingową zgodnie z przepisami odrębnymi,
c) dostępność komunikacyjna:	wyznaczenie ścieżki rowerowej,
10) zasady modernizacji, rozbudowy i budowy systemów infrastruktury technicznej:	
a) zaopatrzenie w wodę:	zakaz budowy obiektów budowlanych i sadzenia drzew uniemożliwiających dostęp do przebiegającej infrastruktury technicznej,
b) odprowadzenie ścieków bytowych, komunalnych i przemysłowych:	zakaz budowy obiektów budowlanych i sadzenia drzew uniemożliwiających dostęp do przebiegającej infrastruktury technicznej,
c) odprowadzenie wód opadowych:	- poprzez system rozdzielczej kanalizacji deszczowej powiązany z istniejącym miejskim układem kanalizacji deszczowej po jej niezbędnej rozbudowie, - zakaz budowy obiektów budowlanych i sadzenia drzew uniemożliwiających dostęp do przebiegającej infrastruktury technicznej,
d) zaopatrzenie w gaz:	zakaz budowy obiektów budowlanych i sadzenia drzew uniemożliwiających dostęp do przebiegającej infrastruktury technicznej,
e) zaopatrzenie w energię cieplną:	zakaz budowy obiektów budowlanych i sadzenia drzew uniemożliwiających dostęp do przebiegającej infrastruktury technicznej,
f) zaopatrzenie w energię elektryczną:	- z istniejących i planowanych elementów systemu elektroenergetycznego, - zakaz budowy obiektów budowlanych i sadzenia drzew uniemożliwiających dostęp do przebiegającej infrastruktury technicznej, - sytuowanie liniowych elementów systemu elektroenergetycznego pod ziemią,
g) zapewnienie telekomunikacji:	zakaz budowy obiektów budowlanych i sadzenia drzew uniemożliwiających dostęp do przebiegającej infrastruktury technicznej,
h) gospodarka odpadami:	nie ustala się;
11) zasady i warunki scalania i podziału nieruchomości:	
nie ustala się;	
12) sposób i termin tymczasowego zagospodarowania, urządzania i użytkowania terenów:	
nie ustala się;	
13) stawka procentowa, na podstawie której ustala się opłatę, o której mowa w art. 36 ust. 4 ustawy z dnia 27 marca 2003 r. o planowaniu i zagospodarowaniu przestrzennym:	
0%;	

14) szczególne warunki zagospodarowania terenów oraz ograniczenia w ich użytkowaniu:
a) obszar przestrzeni publicznej,
b) szerokość drogi w liniach rozgraniczających 18 m, zgodnie z rysunkiem planu.

41. Karta terenu nr 041:

1) symbol i nr terenu:	1KDD;
2) powierzchnia terenu:	18,6 a;
3) przeznaczenie terenu:	
a) podstawowe:	drogi publiczne – ulice dojazdowe,
b) uzupełniające:	- obiekty i sieci infrastruktury technicznej, - zieleń urządzona;
4) zasady kształtowania zabudowy oraz wskaźniki zagospodarowania terenu:	
a) wskaźniki wykorzystania terenu:	nie ustala się,
b) linie zabudowy:	nie dotyczy,
c) parametry zabudowy:	nie dotyczy,
d) dachy:	nie dotyczy;
5) zasady ochrony środowiska, przyrody oraz ochrony i kształtowania krajobrazu:	
ochrona na podstawie przepisów odrębnych;	
6) zasady ochrony dziedzictwa kulturowego i zabytków, w tym krajobrazów kulturowych, oraz dóbr kultury współczesnej:	
nie dotyczy;	
7) zasady i sposoby zagospodarowania terenów lub obiektów podlegających ochronie, ustalonych na podstawie odrębnych przepisów:	
a) tereny górnicze:	nie dotyczy,
b) obszary szczególnego zagrożenia powodzią:	nie dotyczy,
c) obszary osuwania się mas ziemnych:	nie dotyczy,
d) krajobrazy priorytetowe określone w audycie krajobrazowym oraz w planach zagospodarowania przestrzennego województwa:	nie dotyczy,
e) pozostałe tereny i obiekty:	dla gazociągu wysokiego ciśnienia oraz w odległości do 20 m od osi kierunkowej gazociągu po obu jej stronach obowiązują przepisy odrębne;
8) zasady ochrony i kształtowania ładów przestrzennego:	
a) ustalenia kompozycyjno-estetyczne:	nie ustala się,
b) ustalenia dla tymczasowych obiektów usługowych:	zakaz budowy,
c) wolnostojące budynki gospodarcze i garażowe:	zakaz budowy,
d) zieleń:	nie ustala się,
e) nadziemne części urządzeń technicznych:	dostosowanie pod względem kolorystyki i formy do otaczającej zabudowy lub przysłonięcie zielenią ozdobną;
9) zasady modernizacji, rozbudowy i budowy systemów komunikacji:	
a) wskaźnik miejsc postojowych (m.p.):	nie ustala się,
b) realizacja miejsc postojowych:	w przypadku realizacji miejsc postojowych uwzględnia się miejsca przeznaczone na parkowanie pojazdów zaopatrzonych w kartę parkingową zgodnie z przepisami odrębnymi,
c) dostępność komunikacyjna:	nie ustala się;
10) zasady modernizacji, rozbudowy i budowy systemów infrastruktury technicznej:	
a) zaopatrzenie w wodę:	zakaz budowy obiektów budowlanych i sadzenia drzew uniemożliwiających dostęp do przebiegającej infrastruktury technicznej,
b) odprowadzenie ścieków bytowych, komunalnych i przemysłowych:	zakaz budowy obiektów budowlanych i sadzenia drzew uniemożliwiających dostęp do przebiegającej infrastruktury technicznej,

c) odprowadzenie wód opadowych:	- poprzez system rozdzielczej kanalizacji deszczowej powiązany z istniejącym miejskim układem kanalizacji deszczowej po jej niezbędnej rozbudowie, - zakaz budowy obiektów budowlanych i sadzenia drzew uniemożliwiających dostęp do przebiegającej infrastruktury technicznej,
d) zaopatrzenie w gaz:	- dopuszcza się przebudowę gazociągu wysokiego ciśnienia, - dopuszcza się zmianę lokalizacji gazociągu wysokiego ciśnienia, - zakaz budowy obiektów budowlanych i sadzenia drzew uniemożliwiających dostęp do przebiegającej infrastruktury technicznej,
e) zaopatrzenie w energię cieplną:	zakaz budowy obiektów budowlanych i sadzenia drzew uniemożliwiających dostęp do przebiegającej infrastruktury technicznej,
f) zaopatrzenie w energię elektryczną:	- z istniejących i planowanych elementów systemu elektroenergetycznego, - zakaz budowy obiektów budowlanych i sadzenia drzew uniemożliwiających dostęp do przebiegającej infrastruktury technicznej, - sytuowanie liniowych elementów systemu elektroenergetycznego pod ziemią,
g) zapewnienie telekomunikacji:	zakaz budowy obiektów budowlanych i sadzenia drzew uniemożliwiających dostęp do przebiegającej infrastruktury technicznej,
h) gospodarka odpadami:	nie ustala się;
11) zasady i warunki scalania i podziału nieruchomości:	
nie ustala się;	
12) sposób i termin tymczasowego zagospodarowania, urządzania i użytkowania terenów:	
nie ustala się;	
13) stawka procentowa, na podstawie której ustala się opłatę, o której mowa w art. 36 ust. 4 ustawy z dnia 27 marca 2003 r. o planowaniu i zagospodarowaniu przestrzennym:	
0%;	
14) szczególne warunki zagospodarowania terenów oraz ograniczenia w ich użytkowaniu:	
a) obszar przestrzeni publicznej,	
b) szerokość drogi w liniach rozgraniczających minimum 12,5 m, zgodnie z rysunkiem planu,	
c) zakończenie placem do zawracania o wymiarach zgodnie z rysunkiem planu.	

42. Karta terenu nr 042:

1) symbol i nr terenu:	2KDD;
2) powierzchnia terenu:	59,9 a;
3) przeznaczenie terenu:	
a) podstawowe:	drogi publiczne – ulice dojazdowe,
b) uzupełniające:	- obiekty i sieci infrastruktury technicznej, - zieleń urządzona;
4) zasady kształtowania zabudowy oraz wskaźniki zagospodarowania terenu:	
a) wskaźniki wykorzystania terenu:	nie ustala się,
b) linie zabudowy:	nie dotyczy,
c) parametry zabudowy:	nie dotyczy,
d) dachy:	nie dotyczy;
5) zasady ochrony środowiska, przyrody oraz ochrony i kształtowania krajobrazu:	
ochrona na podstawie przepisów odrębnych;	
6) zasady ochrony dziedzictwa kulturowego i zabytków, w tym krajobrazów kulturowych, oraz dóbr kultury współczesnej:	
nie dotyczy;	
7) zasady i sposoby zagospodarowania terenów lub obiektów podlegających ochronie, ustalonych na podstawie odrębnych przepisów:	
a) tereny górnicze:	nie dotyczy,
b) obszary szczególnego zagrożenia powodzią:	nie dotyczy,
c) obszary osuwania się mas ziemnych:	nie dotyczy,

d) krajobrazy priorytetowe określone w audycie krajobrazowym oraz w planach zagospodarowania przestrzennego województwa:	nie dotyczy,
e) pozostałe tereny i obiekty:	- dla gazociągu wysokiego ciśnienia oraz w odległości do 20 m od osi kierunkowej gazociągu po obu jej stronach obowiązują przepisy odrębne, - wzdłuż napowietrznych linii elektroenergetycznych 110 kV oraz w odległości 15 m od osi linii po obu jej stronach obowiązują przepisy odrębne;
8) zasady ochrony i kształtowania ładunku przestrzennego:	
a) ustalenia kompozycyjno-estetyczne:	nie ustala się,
b) ustalenia dla tymczasowych obiektów usługowych:	zakaz budowy,
c) wolnostojące budynki gospodarcze i garażowe:	zakaz budowy,
d) zieleni:	nie ustala się,
e) nadziemne części urządzeń technicznych:	dostosowanie pod względem kolorystyki i formy do otaczającej zabudowy lub przysłonięcie zielenią ozdobną;
9) zasady modernizacji, rozbudowy i budowy systemów komunikacji:	
a) wskaźnik miejsc postojowych (m.p.):	nie ustala się,
b) realizacja miejsc postojowych:	w przypadku realizacji miejsc postojowych uwzględnia się miejsca przeznaczone na parkowanie pojazdów zaopatrzone w kartę parkingową zgodnie z przepisami odrębnymi,
c) dostępność komunikacyjna:	nie ustala się;
10) zasady modernizacji, rozbudowy i budowy systemów infrastruktury technicznej:	
a) zaopatrzenie w wodę:	zakaz budowy obiektów budowlanych i sadzenia drzew uniemożliwiających dostęp do przebiegającej infrastruktury technicznej,
b) odprowadzenie ścieków bytowych, komunalnych i przemysłowych:	zakaz budowy obiektów budowlanych i sadzenia drzew uniemożliwiających dostęp do przebiegającej infrastruktury technicznej,
c) odprowadzenie wód opadowych:	- poprzez system rozdzielczej kanalizacji deszczowej powiązany z istniejącym miejskim układem kanalizacji deszczowej po jej niezbędnej rozbudowie, - zakaz budowy obiektów budowlanych i sadzenia drzew uniemożliwiających dostęp do przebiegającej infrastruktury technicznej,
d) zaopatrzenie w gaz:	- dopuszcza się przebudowę gazociągu wysokiego ciśnienia, - dopuszcza się zmianę lokalizacji gazociągu wysokiego ciśnienia, - zakaz budowy obiektów budowlanych i sadzenia drzew uniemożliwiających dostęp do przebiegającej infrastruktury technicznej,
e) zaopatrzenie w energię cieplną:	zakaz budowy obiektów budowlanych i sadzenia drzew uniemożliwiających dostęp do przebiegającej infrastruktury technicznej,
f) zaopatrzenie w energię elektryczną:	- z istniejących i planowanych elementów systemu elektroenergetycznego, - zakaz budowy obiektów budowlanych i sadzenia drzew uniemożliwiających dostęp do przebiegającej infrastruktury technicznej, - sytuowanie liniowych elementów systemu elektroenergetycznego pod ziemią,
g) zapewnienie telekomunikacji:	zakaz budowy obiektów budowlanych i sadzenia drzew uniemożliwiających dostęp do przebiegającej infrastruktury technicznej,
h) gospodarka odpadami:	nie ustala się;
11) zasady i warunki scalania i podziału nieruchomości:	
nie ustala się;	
12) sposób i termin tymczasowego zagospodarowania, urządzania i użytkowania terenów:	
nie ustala się;	

13) stawka procentowa, na podstawie której ustala się opłatę, o której mowa w art. 36 ust. 4 ustawy z dnia 27 marca 2003 r. o planowaniu i zagospodarowaniu przestrzennym:

0%;

14) szczególne warunki zagospodarowania terenów oraz ograniczenia w ich użytkowaniu:

a) obszar przestrzeni publicznej,

b) szerokość drogi w liniach rozgraniczających minimum 12 m, zgodnie z rysunkiem planu.

43. Karta terenu nr 043:

1) symbol i nr terenu:	3KDD;
2) powierzchnia terenu:	31,2 a;
3) przeznaczenie terenu:	
a) podstawowe:	drogi publiczne – ulice dojazdowe,
b) uzupełniające:	- obiekty i sieci infrastruktury technicznej, - zieleń urządzona;
4) zasady kształtowania zabudowy oraz wskaźniki zagospodarowania terenu:	
a) wskaźniki wykorzystania terenu:	nie ustala się,
b) linie zabudowy:	nie dotyczy,
c) parametry zabudowy:	nie dotyczy,
d) dachy:	nie dotyczy;
5) zasady ochrony środowiska, przyrody oraz ochrony i kształtowania krajobrazu:	
ochrona na podstawie przepisów odrębnych;	
6) zasady ochrony dziedzictwa kulturowego i zabytków, w tym krajobrazów kulturowych, oraz dóbr kultury współczesnej:	
nie dotyczy;	
7) zasady i sposoby zagospodarowania terenów lub obiektów podlegających ochronie, ustalonych na podstawie odrębnych przepisów:	
a) tereny górnicze:	nie dotyczy,
b) obszary szczególnego zagrożenia powodzią:	nie dotyczy,
c) obszary osuwania się mas ziemnych:	nie dotyczy,
d) krajobrazy priorytetowe określone w audycie krajobrazowym oraz w planach zagospodarowania przestrzennego województwa:	nie dotyczy,
e) pozostałe tereny i obiekty:	nie dotyczy;
8) zasady ochrony i kształtowania ład przestrzennego:	
a) ustalenia kompozycyjno-estetyczne:	nie ustala się,
b) ustalenia dla tymczasowych obiektów usługowych:	zakaz budowy,
c) wolnostojące budynki gospodarcze i garażowe:	zakaz budowy,
d) zieleń:	nie ustala się,
e) nadziemne części urządzeń technicznych:	dostosowanie pod względem kolorystyki i formy do otaczającej zabudowy lub przysłonięcie zielenią ozdobną;
9) zasady modernizacji, rozbudowy i budowy systemów komunikacji:	
a) wskaźnik miejsc postojowych (m.p.):	nie ustala się,
b) realizacja miejsc postojowych:	w przypadku realizacji miejsc postojowych uwzględnia się miejsca przeznaczone na parkowanie pojazdów zaopatrzonych w kartę parkingową zgodnie z przepisami odrębnymi,
c) dostępność komunikacyjna:	nie ustala się;
10) zasady modernizacji, rozbudowy i budowy systemów infrastruktury technicznej:	
a) zaopatrzenie w wodę:	zakaz budowy obiektów budowlanych i sadzenia drzew uniemożliwiających dostęp do przebiegającej infrastruktury technicznej,
b) odprowadzenie ścieków bytowych, komunalnych i przemysłowych:	zakaz budowy obiektów budowlanych i sadzenia drzew uniemożliwiających dostęp do przebiegającej infrastruktury technicznej,

c) odprowadzenie wód opadowych:	- poprzez system rozdzielczej kanalizacji deszczowej powiązany z istniejącym miejskim układem kanalizacji deszczowej po jej niezbędnej rozbudowie, - zakaz budowy obiektów budowlanych i sadzenia drzew uniemożliwiających dostęp do przebiegającej infrastruktury technicznej,
d) zaopatrzenie w gaz:	zakaz budowy obiektów budowlanych i sadzenia drzew uniemożliwiających dostęp do przebiegającej infrastruktury technicznej,
e) zaopatrzenie w energię ciepłą:	zakaz budowy obiektów budowlanych i sadzenia drzew uniemożliwiających dostęp do przebiegającej infrastruktury technicznej,
f) zaopatrzenie w energię elektryczną:	- z istniejących i planowanych elementów systemu elektroenergetycznego, - zakaz budowy obiektów budowlanych i sadzenia drzew uniemożliwiających dostęp do przebiegającej infrastruktury technicznej, - sytuowanie liniowych elementów systemu elektroenergetycznego pod ziemią,
g) zapewnienie telekomunikacji:	zakaz budowy obiektów budowlanych i sadzenia drzew uniemożliwiających dostęp do przebiegającej infrastruktury technicznej,
h) gospodarka odpadami:	nie ustala się;
11) zasady i warunki scalania i podziału nieruchomości:	
nie ustala się;	
12) sposób i termin tymczasowego zagospodarowania, urządzania i użytkowania terenów:	
nie ustala się;	
13) stawka procentowa, na podstawie której ustala się opłatę, o której mowa w art. 36 ust. 4 ustawy z dnia 27 marca 2003 r. o planowaniu i zagospodarowaniu przestrzennym:	
0%;	
14) szczególne warunki zagospodarowania terenów oraz ograniczenia w ich użytkowaniu:	
a) obszar przestrzeni publicznej,	
b) szerokość drogi w liniach rozgraniczających minimum 12 m, zgodnie z rysunkiem planu.	

44. Karta terenu nr 044:

1) symbol i nr terenu:	4KDD;
2) powierzchnia terenu:	22,4 a;
3) przeznaczenie terenu:	
a) podstawowe:	drogi publiczne – ulice dojazdowe,
b) uzupełniające:	- obiekty i sieci infrastruktury technicznej, - zieleń urządzona;
4) zasady kształtowania zabudowy oraz wskaźniki zagospodarowania terenu:	
a) wskaźniki wykorzystania terenu:	nie ustala się,
b) linie zabudowy:	nie dotyczy,
c) parametry zabudowy:	nie dotyczy,
d) dachy:	nie dotyczy;
5) zasady ochrony środowiska, przyrody oraz ochrony i kształtowania krajobrazu:	
ochrona na podstawie przepisów odrębnych;	
6) zasady ochrony dziedzictwa kulturowego i zabytków, w tym krajobrazów kulturowych, oraz dóbr kultury współczesnej:	
nie dotyczy;	
7) zasady i sposoby zagospodarowania terenów lub obiektów podlegających ochronie, ustalonych na podstawie odrębnych przepisów:	
a) tereny górnicze:	nie dotyczy,
b) obszary szczególnego zagrożenia powodzią:	nie dotyczy,
c) obszary osuwania się mas ziemnych:	nie dotyczy,
d) krajobrazy priorytetowe określone w audycie krajobrazowym oraz w planach zagospodarowania przestrzennego województwa:	nie dotyczy,
e) pozostałe tereny i obiekty:	nie dotyczy;

8) zasady ochrony i kształtowania ład przestrzennego:	
a) ustalenia kompozycyjno-estetyczne:	nie ustala się,
b) ustalenia dla tymczasowych obiektów usługowych:	zakaz budowy,
c) wolnostojące budynki gospodarcze i garażowe:	zakaz budowy,
d) zieleni:	nie ustala się,
e) nadziemne części urządzeń technicznych:	dostosowanie pod względem kolorystyki i formy do otaczającej zabudowy lub przysłonięcie zielenią ozdobną;
9) zasady modernizacji, rozbudowy i budowy systemów komunikacji:	
a) wskaźnik miejsc postojowych (m.p.):	nie ustala się,
b) realizacja miejsc postojowych:	w przypadku realizacji miejsc postojowych uwzględnia się miejsca przeznaczone na parkowanie pojazdów zaopatrzonych w kartę parkingową zgodnie z przepisami odrębnymi,
c) dostępność komunikacyjna:	realizacja chodników po obu stronach jezdni;
10) zasady modernizacji, rozbudowy i budowy systemów infrastruktury technicznej:	
a) zaopatrzenie w wodę:	zakaz budowy obiektów budowlanych i sadzenia drzew uniemożliwiających dostęp do przebiegającej infrastruktury technicznej,
b) odprowadzenie ścieków bytowych, komunalnych i przemysłowych:	zakaz budowy obiektów budowlanych i sadzenia drzew uniemożliwiających dostęp do przebiegającej infrastruktury technicznej,
c) odprowadzenie wód opadowych:	- poprzez system rozdzielczej kanalizacji deszczowej powiązany z istniejącym miejskim układem kanalizacji deszczowej po jej niezbędnej rozbudowie, - zakaz budowy obiektów budowlanych i sadzenia drzew uniemożliwiających dostęp do przebiegającej infrastruktury technicznej,
d) zaopatrzenie w gaz:	zakaz budowy obiektów budowlanych i sadzenia drzew uniemożliwiających dostęp do przebiegającej infrastruktury technicznej,
e) zaopatrzenie w energię cieplną:	zakaz budowy obiektów budowlanych i sadzenia drzew uniemożliwiających dostęp do przebiegającej infrastruktury technicznej,
f) zaopatrzenie w energię elektryczną:	- z istniejących i planowanych elementów systemu elektroenergetycznego, - zakaz budowy obiektów budowlanych i sadzenia drzew uniemożliwiających dostęp do przebiegającej infrastruktury technicznej, - sytuowanie liniowych elementów systemu elektroenergetycznego pod ziemią,
g) zapewnienie telekomunikacji:	zakaz budowy obiektów budowlanych i sadzenia drzew uniemożliwiających dostęp do przebiegającej infrastruktury technicznej,
h) gospodarka odpadami:	nie ustala się;
11) zasady i warunki scalania i podziału nieruchomości:	
nie ustala się;	
12) sposób i termin tymczasowego zagospodarowania, urządzania i użytkowania terenów:	
nie ustala się;	
13) stawka procentowa, na podstawie której ustala się opłatę, o której mowa w art. 36 ust. 4 ustawy z dnia 27 marca 2003 r. o planowaniu i zagospodarowaniu przestrzennym:	
0%;	
14) szczególne warunki zagospodarowania terenów oraz ograniczenia w ich użytkowaniu:	
a) obszar przestrzeni publicznej,	
b) szerokość drogi w liniach rozgraniczających minimum 12 m, zgodnie z rysunkiem planu.	

45. Karta terenu nr 045:

1) symbol i nr terenu:	5KDD;
2) powierzchnia terenu:	14,9 a;
3) przeznaczenie terenu:	
a) podstawowe:	drogi publiczne – ulice dojazdowe,
b) uzupełniające:	- objekty i sieci infrastruktury technicznej, - zieleni urządzonej;

4) zasady kształtowania zabudowy oraz wskaźniki zagospodarowania terenu:	
a) wskaźniki wykorzystania terenu:	nie ustala się,
b) linie zabudowy:	nie dotyczy,
c) parametry zabudowy:	nie dotyczy,
d) dachy:	nie dotyczy;
5) zasady ochrony środowiska, przyrody oraz ochrony i kształtowania krajobrazu:	
ochrona na podstawie przepisów odrębnych;	
6) zasady ochrony dziedzictwa kulturowego i zabytków, w tym krajobrazów kulturowych, oraz dóbr kultury współczesnej:	
nie dotyczy;	
7) zasady i sposoby zagospodarowania terenów lub obiektów podlegających ochronie, ustalonych na podstawie odrębnych przepisów:	
a) tereny górnicze:	nie dotyczy,
b) obszary szczególnego zagrożenia powodzią:	nie dotyczy,
c) obszary osuwania się mas ziemnych:	nie dotyczy,
d) krajobrazy priorytetowe określone w audycie krajobrazowym oraz w planach zagospodarowania przestrzennego województwa:	nie dotyczy,
e) pozostałe tereny i obiekty:	nie dotyczy;
8) zasady ochrony i kształtowania ład przestrzennego:	
a) ustalenia kompozycyjno-estetyczne:	nie ustala się,
b) ustalenia dla tymczasowych obiektów usługowych:	zakaz budowy,
c) wolnostojące budynki gospodarcze i garażowe:	zakaz budowy,
d) zieleni:	szpalery drzew zgodnie z rysunkiem planu,
e) nadziemne części urządzeń technicznych:	dostosowanie pod względem kolorystyki i formy do otaczającej zabudowy lub przysłonięcie zielenią ozdobną;
9) zasady modernizacji, rozbudowy i budowy systemów komunikacji:	
a) wskaźnik miejsc postojowych (m.p.):	nie ustala się,
b) realizacja miejsc postojowych:	w przypadku realizacji miejsc postojowych uwzględnia się miejsca przeznaczone na parkowanie pojazdów zaopatrzonych w kartę parkingową zgodnie z przepisami odrębnymi,
c) dostępność komunikacyjna:	realizacja chodników po obu stronach jezdni;
10) zasady modernizacji, rozbudowy i budowy systemów infrastruktury technicznej:	
a) zaopatrzenie w wodę:	zakaz budowy obiektów budowlanych i sadzenia drzew uniemożliwiających dostęp do przebiegającej infrastruktury technicznej,
b) odprowadzenie ścieków bytowych, komunalnych i przemysłowych:	zakaz budowy obiektów budowlanych i sadzenia drzew uniemożliwiających dostęp do przebiegającej infrastruktury technicznej,
c) odprowadzenie wód opadowych:	- poprzez system rozdzielczej kanalizacji deszczowej powiązany z istniejącym miejskim układem kanalizacji deszczowej po jej niezbędnej rozbudowie, - zakaz budowy obiektów budowlanych i sadzenia drzew uniemożliwiających dostęp do przebiegającej infrastruktury technicznej,
d) zaopatrzenie w gaz:	zakaz budowy obiektów budowlanych i sadzenia drzew uniemożliwiających dostęp do przebiegającej infrastruktury technicznej,
e) zaopatrzenie w energię cieplną:	zakaz budowy obiektów budowlanych i sadzenia drzew uniemożliwiających dostęp do przebiegającej infrastruktury technicznej,
f) zaopatrzenie w energię elektryczną:	- z istniejących i planowanych elementów systemu elektroenergetycznego, - zakaz budowy obiektów budowlanych i sadzenia drzew uniemożliwiających dostęp do przebiegającej infrastruktury technicznej, - sytuowanie liniowych elementów systemu elektroenergetycznego pod ziemią,

g) zapewnienie telekomunikacji:	zakaz budowy obiektów budowlanych i sadzenia drzew uniemożliwiających dostęp do przebiegającej infrastruktury technicznej,
h) gospodarka odpadami:	nie ustala się;
11) zasady i warunki scalania i podziału nieruchomości:	
nie ustala się;	
12) sposób i termin tymczasowego zagospodarowania, urządzania i użytkowania terenów:	
nie ustala się;	
13) stawka procentowa, na podstawie której ustala się opłatę, o której mowa w art. 36 ust. 4 ustawy z dnia 27 marca 2003 r. o planowaniu i zagospodarowaniu przestrzennym:	
0%;	
14) szczególne warunki zagospodarowania terenów oraz ograniczenia w ich użytkowaniu:	
a) obszar przestrzeni publicznej,	
b) szerokość drogi w liniach rozgraniczających minimum 12 m, zgodnie z rysunkiem planu,	
c) zakończenie placem do zawracania o wymiarach zgodnie z rysunkiem planu.	

46. Karta terenu nr 046:

1) symbol i nr terenu:	6KDD;
2) powierzchnia terenu:	33,2 a;
3) przeznaczenie terenu:	
a) podstawowe:	drogi publiczne – ulice dojazdowe,
b) uzupełniające:	- obiekty i sieci infrastruktury technicznej, - zieleń urządzona;
4) zasady kształtowania zabudowy oraz wskaźniki zagospodarowania terenu:	
a) wskaźniki wykorzystania terenu:	nie ustala się,
b) linie zabudowy:	nie dotyczy,
c) parametry zabudowy:	nie dotyczy,
d) dachy:	nie dotyczy;
5) zasady ochrony środowiska, przyrody oraz ochrony i kształtowania krajobrazu:	
ochrona na podstawie przepisów odrębnych;	
6) zasady ochrony dziedzictwa kulturowego i zabytków, w tym krajobrazów kulturowych, oraz dóbr kultury współczesnej:	
nie dotyczy;	
7) zasady i sposoby zagospodarowania terenów lub obiektów podlegających ochronie, ustalonych na podstawie odrębnych przepisów:	
a) tereny górnicze:	nie dotyczy,
b) obszary szczególnego zagrożenia powodzią:	nie dotyczy,
c) obszary osuwania się mas ziemnych:	nie dotyczy,
d) krajobrazy priorytetowe określone w audycie krajobrazowym oraz w planach zagospodarowania przestrzennego województwa:	nie dotyczy,
e) pozostałe tereny i obiekty:	nie dotyczy;
8) zasady ochrony i kształtowania ład przestrzennego:	
a) ustalenia kompozycyjno-estetyczne:	nie ustala się,
b) ustalenia dla tymczasowych obiektów usługowych:	zakaz budowy,
c) wolnostojące budynki gospodarcze i garażowe:	zakaz budowy,
d) zieleń:	nie ustala się,
e) nadziemne części urządzeń technicznych:	dostosowanie pod względem kolorystyki i formy do otaczającej zabudowy lub przysłonięcie zielenią ozdobną;
9) zasady modernizacji, rozbudowy i budowy systemów komunikacji:	
a) wskaźnik miejsc postojowych (m.p.):	nie ustala się,

b) realizacja miejsc postojowych:	w przypadku realizacji miejsc postojowych uwzględnia się miejsca przeznaczone na parkowanie pojazdów zaopatrzonych w kartę parkingową zgodnie z przepisami odrębnymi,
c) dostępność komunikacyjna:	nie ustala się;
10) zasady modernizacji, rozbudowy i budowy systemów infrastruktury technicznej:	
a) zaopatrzenie w wodę:	zakaz budowy obiektów budowlanych i sadzenia drzew uniemożliwiających dostęp do przebiegającej infrastruktury technicznej,
b) odprowadzenie ścieków bytowych, komunalnych i przemysłowych:	zakaz budowy obiektów budowlanych i sadzenia drzew uniemożliwiających dostęp do przebiegającej infrastruktury technicznej,
c) odprowadzenie wód opadowych:	- poprzez system rozdzielczej kanalizacji deszczowej powiązany z istniejącym miejskim układem kanalizacji deszczowej po jej niezbędnej rozbudowie, - zakaz budowy obiektów budowlanych i sadzenia drzew uniemożliwiających dostęp do przebiegającej infrastruktury technicznej,
d) zaopatrzenie w gaz:	zakaz budowy obiektów budowlanych i sadzenia drzew uniemożliwiających dostęp do przebiegającej infrastruktury technicznej,
e) zaopatrzenie w energię cieplną:	zakaz budowy obiektów budowlanych i sadzenia drzew uniemożliwiających dostęp do przebiegającej infrastruktury technicznej,
f) zaopatrzenie w energię elektryczną:	- z istniejących i planowanych elementów systemu elektroenergetycznego, - zakaz budowy obiektów budowlanych i sadzenia drzew uniemożliwiających dostęp do przebiegającej infrastruktury technicznej, - sytuowanie liniowych elementów systemu elektroenergetycznego pod ziemią,
g) zapewnienie telekomunikacji:	zakaz budowy obiektów budowlanych i sadzenia drzew uniemożliwiających dostęp do przebiegającej infrastruktury technicznej,
h) gospodarka odpadami:	nie ustala się;
11) zasady i warunki scalania i podziału nieruchomości:	
nie ustala się;	
12) sposób i termin tymczasowego zagospodarowania, urządzania i użytkowania terenów:	
nie ustala się;	
13) stawka procentowa, na podstawie której ustala się opłatę, o której mowa w art. 36 ust. 4 ustawy z dnia 27 marca 2003 r. o planowaniu i zagospodarowaniu przestrzennym:	
0%;	
14) szczególne warunki zagospodarowania terenów oraz ograniczenia w ich użytkowaniu:	
a) obszar przestrzeni publicznej,	
b) szerokość drogi w liniach rozgraniczających minimum 12 m, zgodnie z rysunkiem planu.	

47. Karta terenu nr 047:

1) symbol i nr terenu:	7KDD;
2) powierzchnia terenu:	26,8 a;
3) przeznaczenie terenu:	
a) podstawowe:	drogi publiczne – ulice dojazdowe,
b) uzupełniające:	- objekty i sieci infrastruktury technicznej, - zieleń urządzona;
4) zasady kształtowania zabudowy oraz wskaźniki zagospodarowania terenu:	
a) wskaźniki wykorzystania terenu:	nie ustala się,
b) linie zabudowy:	nie dotyczy,
c) parametry zabudowy:	nie dotyczy,
d) dachy:	nie dotyczy;
5) zasady ochrony środowiska, przyrody oraz ochrony i kształtowania krajobrazu:	
ochrona na podstawie przepisów odrębnych;	
6) zasady ochrony dziedzictwa kulturowego i zabytków, w tym krajobrazów kulturowych, oraz dóbr kultury współczesnej:	
nie dotyczy;	

7) zasady i sposoby zagospodarowania terenów lub obiektów podlegających ochronie, ustalonych na podstawie odrębnych przepisów:	
a) tereny górnicze:	nie dotyczy,
b) obszary szczególnego zagrożenia powodzią:	nie dotyczy,
c) obszary osuwania się mas ziemnych:	nie dotyczy,
d) krajobrazy priorytetowe określone w audycie krajobrazowym oraz w planach zagospodarowania przestrzennego województwa:	nie dotyczy,
e) pozostałe tereny i obiekty:	nie dotyczy;
8) zasady ochrony i kształtowania ład przestrzennego:	
a) ustalenia kompozycyjno-estetyczne:	nie ustala się,
b) ustalenia dla tymczasowych obiektów usługowych:	zakaz budowy,
c) wolnostojące budynki gospodarcze i garażowe:	zakaz budowy,
d) zieleni:	nie ustala się,
e) nadziemne części urządzeń technicznych:	dostosowanie pod względem kolorystyki i formy do otaczającej zabudowy lub przysłonięcie zielenią ozdobną;
9) zasady modernizacji, rozbudowy i budowy systemów komunikacji:	
a) wskaźnik miejsc postojowych (m.p.):	nie ustala się,
b) realizacja miejsc postojowych:	w przypadku realizacji miejsc postojowych uwzględnia się miejsca przeznaczone na parkowanie pojazdów zaopatrzonych w kartę parkingową zgodnie z przepisami odrębnymi,
c) dostępność komunikacyjna:	nie ustala się;
10) zasady modernizacji, rozbudowy i budowy systemów infrastruktury technicznej:	
a) zaopatrzenie w wodę:	zakaz budowy obiektów budowlanych i sadzenia drzew uniemożliwiających dostęp do przebiegającej infrastruktury technicznej,
b) odprowadzenie ścieków bytowych, komunalnych i przemysłowych:	zakaz budowy obiektów budowlanych i sadzenia drzew uniemożliwiających dostęp do przebiegającej infrastruktury technicznej,
c) odprowadzenie wód opadowych:	- poprzez system rozdzielczej kanalizacji deszczowej powiązany z istniejącym miejskim układem kanalizacji deszczowej po jej niezbędnej rozbudowie, - zakaz budowy obiektów budowlanych i sadzenia drzew uniemożliwiających dostęp do przebiegającej infrastruktury technicznej,
d) zaopatrzenie w gaz:	zakaz budowy obiektów budowlanych i sadzenia drzew uniemożliwiających dostęp do przebiegającej infrastruktury technicznej,
e) zaopatrzenie w energię cieplną:	zakaz budowy obiektów budowlanych i sadzenia drzew uniemożliwiających dostęp do przebiegającej infrastruktury technicznej,
f) zaopatrzenie w energię elektryczną:	- z istniejących i planowanych elementów systemu elektroenergetycznego, - zakaz budowy obiektów budowlanych i sadzenia drzew uniemożliwiających dostęp do przebiegającej infrastruktury technicznej, - sytuowanie liniowych elementów systemu elektroenergetycznego pod ziemią,
g) zapewnienie telekomunikacji:	zakaz budowy obiektów budowlanych i sadzenia drzew uniemożliwiających dostęp do przebiegającej infrastruktury technicznej,
h) gospodarka odpadami:	nie ustala się;
11) zasady i warunki scalania i podziału nieruchomości:	
nie ustala się;	
12) sposób i termin tymczasowego zagospodarowania, urządzania i użytkowania terenów:	
nie ustala się;	
13) stawka procentowa, na podstawie której ustala się opłatę, o której mowa w art. 36 ust. 4 ustawy z dnia 27 marca 2003 r. o planowaniu i zagospodarowaniu przestrzennym:	
0%;	

14) szczególne warunki zagospodarowania terenów oraz ograniczenia w ich użytkowaniu:
a) obszar przestrzeni publicznej,
b) szerokość drogi w liniach rozgraniczających 14 m, zgodnie z rysunkiem planu.

48. Karta terenu nr 048:

1) symbol i nr terenu:	8KDD;
2) powierzchnia terenu:	33,3 a;
3) przeznaczenie terenu:	
a) podstawowe:	drogi publiczne – ulice dojazdowe,
b) uzupełniające:	- obiekty i sieci infrastruktury technicznej, - zieleń urządzona;
4) zasady kształtowania zabudowy oraz wskaźniki zagospodarowania terenu:	
a) wskaźniki wykorzystania terenu:	nie ustala się,
b) linie zabudowy:	nie dotyczy,
c) parametry zabudowy:	nie dotyczy,
d) dachy:	nie dotyczy;
5) zasady ochrony środowiska, przyrody oraz ochrony i kształtowania krajobrazu:	
ochrona na podstawie przepisów odrębnych;	
6) zasady ochrony dziedzictwa kulturowego i zabytków, w tym krajobrazów kulturowych, oraz dóbr kultury współczesnej:	
nie dotyczy;	
7) zasady i sposoby zagospodarowania terenów lub obiektów podlegających ochronie, ustalonych na podstawie odrębnych przepisów:	
a) tereny górnicze:	nie dotyczy,
b) obszary szczególnego zagrożenia powodzią:	nie dotyczy,
c) obszary osuwania się mas ziemnych:	nie dotyczy,
d) krajobrazy priorytetowe określone w audycie krajobrazowym oraz w planach zagospodarowania przestrzennego województwa:	nie dotyczy,
e) pozostałe tereny i obiekty:	nie dotyczy;
8) zasady ochrony i kształtowania ład przestrzennego:	
a) ustalenia kompozycyjno-estetyczne:	nie ustala się,
b) ustalenia dla tymczasowych obiektów usługowych:	zakaz budowy,
c) wolnostojące budynki gospodarcze i garażowe:	zakaz budowy,
d) zieleń:	nie ustala się,
e) nadziemne części urządzeń technicznych:	dostosowanie pod względem kolorystyki i formy do otaczającej zabudowy lub przysłonięcie zielenią ozdobną;
9) zasady modernizacji, rozbudowy i budowy systemów komunikacji:	
a) wskaźnik miejsc postojowych (m.p.):	nie ustala się,
b) realizacja miejsc postojowych:	w przypadku realizacji miejsc postojowych uwzględnia się miejsca przeznaczone na parkowanie pojazdów zaopatrzonych w kartę parkingową zgodnie z przepisami odrębnymi,
c) dostępność komunikacyjna:	nie ustala się;
10) zasady modernizacji, rozbudowy i budowy systemów infrastruktury technicznej:	
a) zaopatrzenie w wodę:	zakaz budowy obiektów budowlanych i sadzenia drzew uniemożliwiających dostęp do przebiegającej infrastruktury technicznej,
b) odprowadzenie ścieków bytowych, komunalnych i przemysłowych:	zakaz budowy obiektów budowlanych i sadzenia drzew uniemożliwiających dostęp do przebiegającej infrastruktury technicznej,
c) odprowadzenie wód opadowych:	- poprzez system rozdzielczej kanalizacji deszczowej powiązany z istniejącym miejskim układem kanalizacji deszczowej po jej niezbędnej rozbudowie,

	- zakaz budowy obiektów budowlanych i sadzenia drzew uniemożliwiających dostęp do przebiegającej infrastruktury technicznej,
d) zaopatrzenie w gaz:	zakaz budowy obiektów budowlanych i sadzenia drzew uniemożliwiających dostęp do przebiegającej infrastruktury technicznej,
e) zaopatrzenie w energię ciepłą:	zakaz budowy obiektów budowlanych i sadzenia drzew uniemożliwiających dostęp do przebiegającej infrastruktury technicznej,
f) zaopatrzenie w energię elektryczną:	- z istniejących i planowanych elementów systemu elektroenergetycznego, - zakaz budowy obiektów budowlanych i sadzenia drzew uniemożliwiających dostęp do przebiegającej infrastruktury technicznej, - sytuowanie liniowych elementów systemu elektroenergetycznego pod ziemią,
g) zapewnienie telekomunikacji:	zakaz budowy obiektów budowlanych i sadzenia drzew uniemożliwiających dostęp do przebiegającej infrastruktury technicznej,
h) gospodarka odpadami:	nie ustala się;
11) zasady i warunki scalania i podziału nieruchomości:	
nie ustala się;	
12) sposób i termin tymczasowego zagospodarowania, urządzania i użytkowania terenów:	
nie ustala się;	
13) stawka procentowa, na podstawie której ustala się opłatę, o której mowa w art. 36 ust. 4 ustawy z dnia 27 marca 2003 r. o planowaniu i zagospodarowaniu przestrzennym:	
0%;	
14) szczególne warunki zagospodarowania terenów oraz ograniczenia w ich użytkowaniu:	
a) obszar przestrzeni publicznej,	
b) szerokość drogi w liniach rozgraniczających minimum 22 m, zgodnie z rysunkiem planu.	

49. Karta terenu nr 049:

1) symbol i nr terenu:	9KDD;
2) powierzchnia terenu:	64,3 a;
3) przeznaczenie terenu:	
a) podstawowe:	drogi publiczne – ulice dojazdowe,
b) uzupełniające:	- objekty i sieci infrastruktury technicznej, - zieleń urządzone;
4) zasady kształtowania zabudowy oraz wskaźniki zagospodarowania terenu:	
a) wskaźniki wykorzystania terenu:	nie ustala się,
b) linie zabudowy:	nie dotyczy,
c) parametry zabudowy:	nie dotyczy,
d) dachy:	nie dotyczy;
5) zasady ochrony środowiska, przyrody oraz ochrony i kształtowania krajobrazu:	
ochrona na podstawie przepisów odrębnych;	
6) zasady ochrony dziedzictwa kulturowego i zabytków, w tym krajobrazów kulturowych, oraz dóbr kultury współczesnej:	
nie dotyczy;	
7) zasady i sposoby zagospodarowania terenów lub obiektów podlegających ochronie, ustalonych na podstawie odrębnych przepisów:	
a) tereny górnicze:	nie dotyczy,
b) obszary szczególnego zagrożenia powodzią:	nie dotyczy,
c) obszary osuwania się mas ziemnych:	nie dotyczy,
d) krajobrazy priorytetowe określone w audycie krajobrazowym oraz w planach zagospodarowania przestrzennego województwa:	nie dotyczy,
e) pozostałe tereny i objekty:	nie dotyczy;
8) zasady ochrony i kształtowania ład przestrzennego:	
a) ustalenia kompozycyjno-estetyczne:	nie ustala się,

b) ustalenia dla tymczasowych obiektów usługowych:	zakaz budowy,
c) wolnostojące budynki gospodarcze i garażowe:	zakaz budowy,
d) zieleni:	nie ustala się,
e) nadziemne części urządzeń technicznych:	dostosowanie pod względem kolorystyki i formy do otaczającej zabudowy lub przysłonięcie zielenią ozdobną;
9) zasady modernizacji, rozbudowy i budowy systemów komunikacji:	
a) wskaźnik miejsc postojowych (m.p.):	nie ustala się,
b) realizacja miejsc postojowych:	w przypadku realizacji miejsc postojowych uwzględnia się miejsca przeznaczone na parkowanie pojazdów zaopatrzonych w kartę parkingową zgodnie z przepisami odrębnymi,
c) dostępność komunikacyjna:	nie ustala się;
10) zasady modernizacji, rozbudowy i budowy systemów infrastruktury technicznej:	
a) zaopatrzenie w wodę:	zakaz budowy obiektów budowlanych i sadzenia drzew uniemożliwiających dostęp do przebiegającej infrastruktury technicznej,
b) odprowadzenie ścieków bytowych, komunalnych i przemysłowych:	zakaz budowy obiektów budowlanych i sadzenia drzew uniemożliwiających dostęp do przebiegającej infrastruktury technicznej,
c) odprowadzenie wód opadowych:	- poprzez system rozdzielczej kanalizacji deszczowej powiązany z istniejącym miejskim układem kanalizacji deszczowej po jej niezbędnej rozbudowie, - zakaz budowy obiektów budowlanych i sadzenia drzew uniemożliwiających dostęp do przebiegającej infrastruktury technicznej,
d) zaopatrzenie w gaz:	zakaz budowy obiektów budowlanych i sadzenia drzew uniemożliwiających dostęp do przebiegającej infrastruktury technicznej,
e) zaopatrzenie w energię cieplną:	zakaz budowy obiektów budowlanych i sadzenia drzew uniemożliwiających dostęp do przebiegającej infrastruktury technicznej,
f) zaopatrzenie w energię elektryczną:	- z istniejących i planowanych elementów systemu elektroenergetycznego, - zakaz budowy obiektów budowlanych i sadzenia drzew uniemożliwiających dostęp do przebiegającej infrastruktury technicznej, - sytuowanie liniowych elementów systemu elektroenergetycznego pod ziemią,
g) zapewnienie telekomunikacji:	zakaz budowy obiektów budowlanych i sadzenia drzew uniemożliwiających dostęp do przebiegającej infrastruktury technicznej,
h) gospodarka odpadami:	nie ustala się;
11) zasady i warunki scalania i podziału nieruchomości:	
nie ustala się;	
12) sposób i termin tymczasowego zagospodarowania, urządzania i użytkowania terenów:	
nie ustala się;	
13) stawka procentowa, na podstawie której ustala się opłatę, o której mowa w art. 36 ust. 4 ustawy z dnia 27 marca 2003 r. o planowaniu i zagospodarowaniu przestrzennym:	
0%;	
14) szczególne warunki zagospodarowania terenów oraz ograniczenia w ich użytkowaniu:	
a) obszar przestrzeni publicznej,	
b) szerokość drogi w liniach rozgraniczających minimum 15 m, zgodnie z rysunkiem planu.	

50. Karta terenu nr 050:

1) symbol i nr terenu:	10KDD;
2) powierzchnia terenu:	13,9 a;
3) przeznaczenie terenu:	
a) podstawowe:	drogi publiczne – ulice dojazdowe,
b) uzupełniające:	- objekty i sieci infrastruktury technicznej, - zieleń urządzonej;

4) zasady kształtowania zabudowy oraz wskaźniki zagospodarowania terenu:	
a) wskaźniki wykorzystania terenu:	nie ustala się,
b) linie zabudowy:	nie dotyczy,
c) parametry zabudowy:	nie dotyczy,
d) dachy:	nie dotyczy;
5) zasady ochrony środowiska, przyrody oraz ochrony i kształtowania krajobrazu:	
ochrona na podstawie przepisów odrębnych;	
6) zasady ochrony dziedzictwa kulturowego i zabytków, w tym krajobrazów kulturowych, oraz dóbr kultury współczesnej:	
nie dotyczy;	
7) zasady i sposoby zagospodarowania terenów lub obiektów podlegających ochronie, ustalonych na podstawie odrębnych przepisów:	
a) tereny górnicze:	nie dotyczy,
b) obszary szczególnego zagrożenia powodzią:	nie dotyczy,
c) obszary osuwania się mas ziemnych:	nie dotyczy,
d) krajobrazy priorytetowe określone w audycie krajobrazowym oraz w planach zagospodarowania przestrzennego województwa:	nie dotyczy,
e) pozostałe tereny i obiekty:	nie dotyczy;
8) zasady ochrony i kształtowania ład przestrzennego:	
a) ustalenia kompozycyjno-estetyczne:	nie ustala się,
b) ustalenia dla tymczasowych obiektów usługowych:	zakaz budowy,
c) wolnostojące budynki gospodarcze i garażowe:	zakaz budowy,
d) zieleń:	nie ustala się,
e) nadziemne części urządzeń technicznych:	dostosowanie pod względem kolorystyki i formy do otaczającej zabudowy lub przysłonięcie zielenią ozdobną;
9) zasady modernizacji, rozbudowy i budowy systemów komunikacji:	
a) wskaźnik miejsc postojowych (m.p.):	nie dotyczy,
b) realizacja miejsc postojowych:	w przypadku realizacji miejsc postojowych uwzględnia się miejsca przeznaczone na parkowanie pojazdów zaopatrzonych w kartę parkingową zgodnie z przepisami odrębnymi,
c) dostępność komunikacyjna:	nie ustala się;
10) zasady modernizacji, rozbudowy i budowy systemów infrastruktury technicznej:	
a) zaopatrzenie w wodę:	zakaz budowy obiektów budowlanych i sadzenia drzew uniemożliwiających dostęp do przebiegającej infrastruktury technicznej,
b) odprowadzenie ścieków bytowych, komunalnych i przemysłowych:	zakaz budowy obiektów budowlanych i sadzenia drzew uniemożliwiających dostęp do przebiegającej infrastruktury technicznej,
c) odprowadzenie wód opadowych:	- poprzez system rozdzielczej kanalizacji deszczowej powiązany z istniejącym miejskim układem kanalizacji deszczowej po jej niezbędnej rozbudowie, - zakaz budowy obiektów budowlanych i sadzenia drzew uniemożliwiających dostęp do przebiegającej infrastruktury technicznej,
d) zaopatrzenie w gaz:	zakaz budowy obiektów budowlanych i sadzenia drzew uniemożliwiających dostęp do przebiegającej infrastruktury technicznej,
e) zaopatrzenie w energię cieplną:	zakaz budowy obiektów budowlanych i sadzenia drzew uniemożliwiających dostęp do przebiegającej infrastruktury technicznej,
f) zaopatrzenie w energię elektryczną:	- z istniejących i planowanych elementów systemu elektroenergetycznego, - zakaz budowy obiektów budowlanych i sadzenia drzew uniemożliwiających dostęp do przebiegającej infrastruktury technicznej, - sytuowanie liniowych elementów systemu elektroenergetycznego pod ziemią,

g) zapewnienie telekomunikacji:	zakaz budowy obiektów budowlanych i sadzenia drzew uniemożliwiających dostęp do przebiegającej infrastruktury technicznej,
h) gospodarka odpadami:	nie ustala się;
11) zasady i warunki scalania i podziału nieruchomości:	
nie ustala się;	
12) sposób i termin tymczasowego zagospodarowania, urządzania i użytkowania terenów:	
nie ustala się;	
13) stawka procentowa, na podstawie której ustala się opłatę, o której mowa w art. 36 ust. 4 ustawy z dnia 27 marca 2003 r. o planowaniu i zagospodarowaniu przestrzennym:	
0%;	
14) szczególne warunki zagospodarowania terenów oraz ograniczenia w ich użytkowaniu:	
a) obszar przestrzeni publicznej,	
b) szerokość drogi w liniach rozgraniczających minimum 15 m, zgodnie z rysunkiem planu.	

51. Karta terenu nr 051:

1) symbol i nr terenu:	11KDD;
2) powierzchnia terenu:	21,3 a;
3) przeznaczenie terenu:	
a) podstawowe:	drogi publiczne – ulice dojazdowe,
b) uzupełniające:	- obiekty i sieci infrastruktury technicznej, - zieleń urządzona;
4) zasady kształtowania zabudowy oraz wskaźniki zagospodarowania terenu:	
a) wskaźniki wykorzystania terenu:	nie ustala się,
b) linie zabudowy:	nie dotyczy,
c) parametry zabudowy:	nie dotyczy,
d) dachy:	nie dotyczy;
5) zasady ochrony środowiska, przyrody oraz ochrony i kształtowania krajobrazu:	
ochrona na podstawie przepisów odrębnych;	
6) zasady ochrony dziedzictwa kulturowego i zabytków, w tym krajobrazów kulturowych, oraz dóbr kultury współczesnej:	
nie dotyczy;	
7) zasady i sposoby zagospodarowania terenów lub obiektów podlegających ochronie, ustalonych na podstawie odrębnych przepisów:	
a) tereny górnicze:	nie dotyczy,
b) obszary szczególnego zagrożenia powodzią:	nie dotyczy,
c) obszary osuwania się mas ziemnych:	nie dotyczy,
d) krajobrazy priorytetowe określone w audycie krajobrazowym oraz w planach zagospodarowania przestrzennego województwa:	nie dotyczy,
e) pozostałe tereny i obiekty:	dla gazociągu wysokiego ciśnienia oraz w odległości do 20 m od osi kierunkowej gazociągu po obu jej stronach obowiązują przepisy odrębne;
8) zasady ochrony i kształtowania ład przestrzennego:	
a) ustalenia kompozycyjno-estetyczne:	nie ustala się,
b) ustalenia dla tymczasowych obiektów usługowych:	zakaz budowy,
c) wolnostojące budynki gospodarcze i garażowe:	zakaz budowy,
d) zieleń:	nie ustala się,
e) nadziemne części urządzeń technicznych:	dostosowanie pod względem kolorystyki i formy do otaczającej zabudowy lub przysłonięcie zielenią ozdobną;
9) zasady modernizacji, rozbudowy i budowy systemów komunikacji:	
a) wskaźnik miejsc postojowych (m.p.):	nie dotyczy,

b) realizacja miejsc postojowych:	w przypadku realizacji miejsc postojowych uwzględnia się miejsca przeznaczone na parkowanie pojazdów zaopatrzone w kartę parkingową zgodnie z przepisami odrębnymi,
c) dostępność komunikacyjna:	nie ustala się;
10) zasady modernizacji, rozbudowy i budowy systemów infrastruktury technicznej:	
a) zaopatrzenie w wodę:	zakaz budowy obiektów budowlanych i sadzenia drzew uniemożliwiających dostęp do przebiegającej infrastruktury technicznej,
b) odprowadzenie ścieków bytowych, komunalnych i przemysłowych:	zakaz budowy obiektów budowlanych i sadzenia drzew uniemożliwiających dostęp do przebiegającej infrastruktury technicznej,
c) odprowadzenie wód opadowych:	- poprzez system rozdzielczej kanalizacji deszczowej powiązany z istniejącym miejskim układem kanalizacji deszczowej po jej niezbędnej rozbudowie, - zakaz budowy obiektów budowlanych i sadzenia drzew uniemożliwiających dostęp do przebiegającej infrastruktury technicznej,
d) zaopatrzenie w gaz:	- dopuszcza się przebudowę gazociągu wysokiego ciśnienia, - dopuszcza się zmianę lokalizacji gazociągu wysokiego ciśnienia, - zakaz budowy obiektów budowlanych i sadzenia drzew uniemożliwiających dostęp do przebiegającej infrastruktury technicznej,
e) zaopatrzenie w energię ciepłą:	zakaz budowy obiektów budowlanych i sadzenia drzew uniemożliwiających dostęp do przebiegającej infrastruktury technicznej,
f) zaopatrzenie w energię elektryczną:	- z istniejących i planowanych elementów systemu elektroenergetycznego, - zakaz budowy obiektów budowlanych i sadzenia drzew uniemożliwiających dostęp do przebiegającej infrastruktury technicznej, - sytuowanie liniowych elementów systemu elektroenergetycznego pod ziemią,
g) zapewnienie telekomunikacji:	zakaz budowy obiektów budowlanych i sadzenia drzew uniemożliwiających dostęp do przebiegającej infrastruktury technicznej,
h) gospodarka odpadami:	nie ustala się;
11) zasady i warunki scalania i podziału nieruchomości:	
nie ustala się;	
12) sposób i termin tymczasowego zagospodarowania, urządzania i użytkowania terenów:	
nie ustala się;	
13) stawka procentowa, na podstawie której ustala się opłatę, o której mowa w art. 36 ust. 4 ustawy z dnia 27 marca 2003 r. o planowaniu i zagospodarowaniu przestrzennym:	
0%;	
14) szczególne warunki zagospodarowania terenów oraz ograniczenia w ich użytkowaniu:	
a) obszar przestrzeni publicznej,	
b) szerokość drogi w liniach rozgraniczających minimum 10 m, zgodnie z rysunkiem planu.	

52. Karta terenu nr 052:

1) symbol i nr terenu:	1KP;
2) powierzchnia terenu:	20,7 a;
3) przeznaczenie terenu:	
a) podstawowe:	publiczne ciągi piesze,
b) uzupełniające:	- drogi rowerowe, - obiekty i sieci infrastruktury technicznej, - zieleń urządzonej;
4) zasady kształtowania zabudowy oraz wskaźniki zagospodarowania terenu:	
a) wskaźniki wykorzystania terenu:	nie ustala się,
b) linie zabudowy:	nie dotyczy,
c) parametry zabudowy:	nie dotyczy,
d) dachy:	nie dotyczy;
5) zasady ochrony środowiska, przyrody oraz ochrony i kształtowania krajobrazu:	
ochrona na podstawie przepisów odrębnych;	

6) zasady ochrony dziedzictwa kulturowego i zabytków, w tym krajobrazów kulturowych, oraz dóbr kultury współczesnej:	
nie dotyczy;	
7) zasady i sposoby zagospodarowania terenów lub obiektów podlegających ochronie, ustalonych na podstawie odrębnych przepisów:	
a) tereny górnicze:	nie dotyczy,
b) obszary szczególnego zagrożenia powodzią:	nie dotyczy,
c) obszary osuwania się mas ziemnych:	nie dotyczy,
d) krajobrazy priorytetowe określone w audycie krajobrazowym oraz w planach zagospodarowania przestrzennego województwa:	nie dotyczy,
e) pozostałe tereny i obiekty:	dla gazociągu wysokiego ciśnienia oraz w odległości do 20 m od osi kierunkowej gazociągu po obu jej stronach obowiązują przepisy odrębne;
8) zasady ochrony i kształtowania ładu przestrzennego:	
a) ustalenia kompozycyjno-estetyczne:	nie ustala się,
b) ustalenia dla tymczasowych obiektów usługowych:	zakaz budowy,
c) wolnostojące budynki gospodarcze i garażowe:	zakaz budowy,
d) zieleni:	nie ustala się,
e) nadziemne części urządzeń technicznych:	dostosowanie pod względem kolorystyki i formy do otaczającej zabudowy lub przysłonięcie zielenią ozdobną;
9) zasady modernizacji, rozbudowy i budowy systemów komunikacji:	
a) wskaźnik miejsc postojowych (m.p.):	nie ustala się,
b) realizacja miejsc postojowych:	w przypadku realizacji miejsc postojowych uwzględnia się miejsca przeznaczone na parkowanie pojazdów zaopatrzonych w kartę parkingową zgodnie z przepisami odrębnymi,
c) dostępność komunikacyjna:	nie ustala się;
10) zasady modernizacji, rozbudowy i budowy systemów infrastruktury technicznej:	
a) zaopatrzenie w wodę:	zakaz budowy obiektów budowlanych i sadzenia drzew uniemożliwiających dostęp do przebiegającej infrastruktury technicznej,
b) odprowadzenie ścieków bytowych, komunalnych i przemysłowych:	zakaz budowy obiektów budowlanych i sadzenia drzew uniemożliwiających dostęp do przebiegającej infrastruktury technicznej,
c) odprowadzenie wód opadowych:	- poprzez system rozdzielczej kanalizacji deszczowej powiązany z istniejącym miejskim układem kanalizacji deszczowej po jej niezbędnej rozbudowie, - zakaz budowy obiektów budowlanych i sadzenia drzew uniemożliwiających dostęp do przebiegającej infrastruktury technicznej,
d) zaopatrzenie w gaz:	- dopuszcza się przebudowę gazociągu wysokiego ciśnienia, - dopuszcza się zmianę lokalizacji gazociągu wysokiego ciśnienia, - zakaz budowy obiektów budowlanych i sadzenia drzew uniemożliwiających dostęp do przebiegającej infrastruktury technicznej,
e) zaopatrzenie w energię cieplną:	zakaz budowy obiektów budowlanych i sadzenia drzew uniemożliwiających dostęp do przebiegającej infrastruktury technicznej,
f) zaopatrzenie w energię elektryczną:	- z istniejących i planowanych elementów systemu elektroenergetycznego, - zakaz budowy obiektów budowlanych i sadzenia drzew uniemożliwiających dostęp do przebiegającej infrastruktury technicznej, - sytuowanie liniowych elementów systemu elektroenergetycznego pod ziemią,
g) zapewnienie telekomunikacji:	zakaz budowy obiektów budowlanych i sadzenia drzew uniemożliwiających dostęp do przebiegającej infrastruktury technicznej,
h) gospodarka odpadami:	nie ustala się;

11) zasady i warunki scalania i podziału nieruchomości:
nie ustala się;
12) sposób i termin tymczasowego zagospodarowania, urządzania i użytkowania terenów:
nie ustala się;
13) stawka procentowa, na podstawie której ustala się opłatę, o której mowa w art. 36 ust. 4 ustawy z dnia 27 marca 2003 r. o planowaniu i zagospodarowaniu przestrzennym:
0%;
14) szczególne warunki zagospodarowania terenów oraz ograniczenia w ich użytkowaniu:
a) obszar przestrzeni publicznej,
b) szerokość w liniach rozgraniczających 12 m, zgodnie z rysunkiem planu.

53. Karta terenu nr 053:

1) symbol i nr terenu:	1KDW;
2) powierzchnia terenu:	4,9 a;
3) przeznaczenie terenu:	
a) podstawowe:	drogi wewnętrzne,
b) uzupełniające:	- obiekty i sieci infrastruktury technicznej, - zieleń urządzone;
4) zasady kształtowania zabudowy oraz wskaźniki zagospodarowania terenu:	
a) wskaźniki wykorzystania terenu:	nie ustala się,
b) linie zabudowy:	nie dotyczy,
c) parametry zabudowy:	nie dotyczy,
d) dachy:	nie dotyczy;
5) zasady ochrony środowiska, przyrody oraz ochrony i kształtowania krajobrazu:	
ochrona na podstawie przepisów odrębnych;	
6) zasady ochrony dziedzictwa kulturowego i zabytków, w tym krajobrazów kulturowych, oraz dóbr kultury współczesnej:	
nie dotyczy;	
7) zasady i sposoby zagospodarowania terenów lub obiektów podlegających ochronie, ustalonych na podstawie odrębnych przepisów:	
a) tereny górnicze:	nie dotyczy,
b) obszary szczególnego zagrożenia powodzią:	nie dotyczy,
c) obszary osuwania się mas ziemnych:	nie dotyczy,
d) krajobrazy priorytetowe określone w audycie krajobrazowym oraz w planach zagospodarowania przestrzennego województwa:	nie dotyczy,
e) pozostałe tereny i obiekty:	nie dotyczy;
8) zasady ochrony i kształtowania ładu przestrzennego:	
a) ustalenia kompozycyjno-estetyczne:	nie ustala się,
b) ustalenia dla tymczasowych obiektów usługowych:	zakaz budowy,
c) wolnostojące budynki gospodarcze i garażowe:	zakaz budowy,
d) zieleń:	nie ustala się,
e) nadziemne części urządzeń technicznych:	dostosowanie pod względem kolorystyki i formy do otaczającej zabudowy lub przysłonięcie zielenią ozdobną;
9) zasady modernizacji, rozbudowy i budowy systemów komunikacji:	
a) wskaźnik miejsc postojowych (m.p.):	nie ustala się,
b) realizacja miejsc postojowych:	dopuszcza się budowę miejsc postojowych,
c) dostępność komunikacyjna:	nie ustala się;
10) zasady modernizacji, rozbudowy i budowy systemów infrastruktury technicznej:	
a) zaopatrzenie w wodę:	zakaz budowy obiektów budowlanych i sadzenia drzew uniemożliwiających dostęp do przebiegającej infrastruktury technicznej,

b) odprowadzenie ścieków bytowych, komunalnych i przemysłowych:	zakaz budowy obiektów budowlanych i sadzenia drzew uniemożliwiających dostęp do przebiegającej infrastruktury technicznej,
c) odprowadzenie wód opadowych:	- poprzez system rozdzielczej kanalizacji deszczowej powiązany z istniejącym miejskim układem kanalizacji deszczowej po jej niezbędnej rozbudowie, - zakaz budowy obiektów budowlanych i sadzenia drzew uniemożliwiających dostęp do przebiegającej infrastruktury technicznej,
d) zaopatrzenie w gaz:	zakaz budowy obiektów budowlanych i sadzenia drzew uniemożliwiających dostęp do przebiegającej infrastruktury technicznej,
e) zaopatrzenie w energię cieplną:	zakaz budowy obiektów budowlanych i sadzenia drzew uniemożliwiających dostęp do przebiegającej infrastruktury technicznej,
f) zaopatrzenie w energię elektryczną:	- z istniejących i planowanych elementów systemu elektroenergetycznego, - zakaz budowy obiektów budowlanych i sadzenia drzew uniemożliwiających dostęp do przebiegającej infrastruktury technicznej, - sytuowanie liniowych elementów systemu elektroenergetycznego pod ziemią,
g) zapewnienie telekomunikacji:	zakaz budowy obiektów budowlanych i sadzenia drzew uniemożliwiających dostęp do przebiegającej infrastruktury technicznej,
h) gospodarka odpadami:	nie ustala się;
11) zasady i warunki scalania i podziału nieruchomości:	
nie ustala się;	
12) sposób i termin tymczasowego zagospodarowania, urządzania i użytkowania terenów:	
nie ustala się;	
13) stawka procentowa, na podstawie której ustala się opłatę, o której mowa w art. 36 ust. 4 ustawy z dnia 27 marca 2003 r. o planowaniu i zagospodarowaniu przestrzennym:	
0%;	
14) szczególne warunki zagospodarowania terenów oraz ograniczenia w ich użytkowaniu:	
a) obszar przestrzeni publicznej,	
b) szerokość drogi w liniach rozgraniczających minimum 12 m, zgodnie z rysunkiem planu.	

54. Karta terenu nr 054:

1) symbol i nr terenu:	2KDW;
2) powierzchnia terenu:	3,8 a;
3) przeznaczenie terenu:	
a) podstawowe:	drogi wewnętrzne,
b) uzupełniające:	- obiekty i sieci infrastruktury technicznej, - zieleń urządzona;
4) zasady kształtowania zabudowy oraz wskaźniki zagospodarowania terenu:	
a) wskaźniki wykorzystania terenu:	nie ustala się,
b) linie zabudowy:	nie dotyczy,
c) parametry zabudowy:	nie dotyczy,
d) dachy:	nie dotyczy;
5) zasady ochrony środowiska, przyrody oraz ochrony i kształtowania krajobrazu:	
ochrona na podstawie przepisów odrębnych;	
6) zasady ochrony dziedzictwa kulturowego i zabytków, w tym krajobrazów kulturowych, oraz dóbr kultury współczesnej:	
nie dotyczy;	
7) zasady i sposoby zagospodarowania terenów lub obiektów podlegających ochronie, ustalonych na podstawie odrębnych przepisów:	
a) tereny górnicze:	nie dotyczy,
b) obszary szczególnego zagrożenia powodzią:	nie dotyczy,
c) obszary osuwania się mas ziemnych:	nie dotyczy,

d) krajobrazy priorytetowe określone w audycie krajobrazowym oraz w planach zagospodarowania przestrzennego województwa:	nie dotyczy,
e) pozostałe tereny i obiekty:	nie dotyczy;
8) zasady ochrony i kształtowania ład przestrzennego:	
a) ustalenia kompozycyjno-estetyczne:	nie ustala się,
b) ustalenia dla tymczasowych obiektów usługowych:	zakaz budowy,
c) wolnostojące budynki gospodarcze i garażowe:	zakaz budowy,
d) zieleni:	nie ustala się,
e) nadziemne części urządzeń technicznych:	dostosowanie pod względem kolorystyki i formy do otaczającej zabudowy lub przysłonięcie zielenią ozdobną;
9) zasady modernizacji, rozbudowy i budowy systemów komunikacji:	
a) wskaźnik miejsc postojowych (m.p.):	nie dotyczy,
b) realizacja miejsc postojowych:	zakaz budowy miejsc postojowych,
c) dostępność komunikacyjna:	nie ustala się;
10) zasady modernizacji, rozbudowy i budowy systemów infrastruktury technicznej:	
a) zaopatrzenie w wodę:	zakaz budowy obiektów budowlanych i sadzenia drzew uniemożliwiających dostęp do przebiegającej infrastruktury technicznej,
b) odprowadzenie ścieków bytowych, komunalnych i przemysłowych:	zakaz budowy obiektów budowlanych i sadzenia drzew uniemożliwiających dostęp do przebiegającej infrastruktury technicznej,
c) odprowadzenie wód opadowych:	- poprzez system rozdzielczej kanalizacji deszczowej powiązany z istniejącym miejskim układem kanalizacji deszczowej po jej niezbędnej rozbudowie, - zakaz budowy obiektów budowlanych i sadzenia drzew uniemożliwiających dostęp do przebiegającej infrastruktury technicznej,
d) zaopatrzenie w gaz:	zakaz budowy obiektów budowlanych i sadzenia drzew uniemożliwiających dostęp do przebiegającej infrastruktury technicznej,
e) zaopatrzenie w energię cieplną:	zakaz budowy obiektów budowlanych i sadzenia drzew uniemożliwiających dostęp do przebiegającej infrastruktury technicznej,
f) zaopatrzenie w energię elektryczną:	- z istniejących i planowanych elementów systemu elektroenergetycznego, - zakaz budowy obiektów budowlanych i sadzenia drzew uniemożliwiających dostęp do przebiegającej infrastruktury technicznej, - sytuowanie liniowych elementów systemu elektroenergetycznego pod ziemią,
g) zapewnienie telekomunikacji:	zakaz budowy obiektów budowlanych i sadzenia drzew uniemożliwiających dostęp do przebiegającej infrastruktury technicznej,
h) gospodarka odpadami:	nie ustala się;
11) zasady i warunki scalania i podziału nieruchomości:	
nie ustala się;	
12) sposób i termin tymczasowego zagospodarowania, urządzania i użytkowania terenów:	
nie ustala się;	
13) stawka procentowa, na podstawie której ustala się opłatę, o której mowa w art. 36 ust. 4 ustawy z dnia 27 marca 2003 r. o planowaniu i zagospodarowaniu przestrzennym:	
0%;	
14) szczególne warunki zagospodarowania terenów oraz ograniczenia w ich użytkowaniu:	
a) obszar przestrzeni publicznej,	
b) szerokość drogi w liniach rozgraniczających minimum 6 m, zgodnie z rysunkiem planu.	

55. Karta terenu nr 055:

1) symbol i nr terenu:	1E;
2) powierzchnia terenu:	2,2 a;

3) przeznaczenie terenu:	
a) podstawowe:	infrastruktura techniczna – elektroenergetyka,
b) uzupełniające:	- obiekty i sieci infrastruktury technicznej, - zieleń urządzona;
4) zasady kształtowania zabudowy oraz wskaźniki zagospodarowania terenu:	
a) wskaźniki wykorzystania terenu:	nie ustala się,
b) linie zabudowy:	nieprzekraczalne zgodnie z rysunkiem planu,
c) parametry zabudowy:	nie ustala się,
d) dachy:	nie ustala się;
5) zasady ochrony środowiska, przyrody oraz ochrony i kształtowania krajobrazu:	
ochrona na podstawie przepisów odrębnych;	
6) zasady ochrony dziedzictwa kulturowego i zabytków, w tym krajobrazów kulturowych, oraz dóbr kultury współczesnej:	
nie dotyczy;	
7) zasady i sposoby zagospodarowania terenów lub obiektów podlegających ochronie, ustalonych na podstawie odrębnych przepisów:	
a) tereny górnicze:	nie dotyczy,
b) obszary szczególnego zagrożenia powodzią:	nie dotyczy,
c) obszary osuwania się mas ziemnych:	nie dotyczy,
d) krajobrazy priorytetowe określone w audycie krajobrazowym oraz w planach zagospodarowania przestrzennego województwa:	nie dotyczy,
e) pozostałe tereny i obiekty:	nie dotyczy;
8) zasady ochrony i kształtowania ład przestrzennego:	
a) ustalenia kompozycyjno-estetyczne:	nie ustala się,
b) ustalenia dla tymczasowych obiektów usługowych:	zakaz budowy,
c) wolnostojące budynki gospodarcze i garażowe:	zakaz budowy,
d) zieleń:	nie ustala się,
e) nadziemne części urządzeń technicznych:	przysłonięcie zielenią ozdobną;
9) zasady modernizacji, rozbudowy i budowy systemów komunikacji:	
a) wskaźnik miejsc postojowych (m.p.):	nie ustala się,
b) realizacja miejsc postojowych:	nie ustala się,
c) dostępność komunikacyjna:	od terenu 4KDD;
10) zasady modernizacji, rozbudowy i budowy systemów infrastruktury technicznej:	
a) zaopatrzenie w wodę:	zakaz budowy obiektów budowlanych i sadzenia drzew uniemożliwiających dostęp do przebiegającej infrastruktury technicznej,
b) odprowadzenie ścieków bytowych, komunalnych i przemysłowych:	zakaz budowy obiektów budowlanych i sadzenia drzew uniemożliwiających dostęp do przebiegającej infrastruktury technicznej,
c) odprowadzenie wód opadowych:	- poprzez system rozdzielczej kanalizacji deszczowej powiązany z istniejącym miejskim układem kanalizacji deszczowej po jej niezbędnej rozbudowie, - zakaz budowy obiektów budowlanych i sadzenia drzew uniemożliwiających dostęp do przebiegającej infrastruktury technicznej,
d) zaopatrzenie w gaz:	zakaz budowy obiektów budowlanych i sadzenia drzew uniemożliwiających dostęp do przebiegającej infrastruktury technicznej,
e) zaopatrzenie w energię cieplną:	zakaz budowy obiektów budowlanych i sadzenia drzew uniemożliwiających dostęp do przebiegającej infrastruktury technicznej,

f) zaopatrzenie w energię elektryczną:	- z istniejących i planowanych elementów systemu elektroenergetycznego, - zakaz budowy obiektów budowlanych i sadzenia drzew uniemożliwiających dostęp do przebiegającej infrastruktury technicznej,
g) zapewnienie telekomunikacji:	zakaz budowy obiektów budowlanych i sadzenia drzew uniemożliwiających dostęp do przebiegającej infrastruktury technicznej,
h) gospodarka odpadami:	nie ustala się;
11) zasady i warunki scalania i podziału nieruchomości:	
nie ustala się;	
12) sposób i termin tymczasowego zagospodarowania, urządzania i użytkowania terenów:	
nie ustala się;	
13) stawka procentowa, na podstawie której ustala się opłatę, o której mowa w art. 36 ust. 4 ustawy z dnia 27 marca 2003 r. o planowaniu i zagospodarowaniu przestrzennym:	
0%;	
14) szczególne warunki zagospodarowania terenów oraz ograniczenia w ich użytkowaniu:	
nie ustala się.	

56. Karta terenu nr 056:

1) symbol i nr terenu:	2E;
2) powierzchnia terenu:	0,4 a;
3) przeznaczenie terenu:	
a) podstawowe:	infrastruktura techniczna – elektroenergetyka,
b) uzupełniające:	- obiekty i sieci infrastruktury technicznej, - zieleń urządzona;
4) zasady kształtowania zabudowy oraz wskaźniki zagospodarowania terenu:	
a) wskaźniki wykorzystania terenu:	nie ustala się,
b) linie zabudowy:	nie ustala się,
c) parametry zabudowy:	nie ustala się,
d) dachy:	nie ustala się;
5) zasady ochrony środowiska, przyrody oraz ochrony i kształtowania krajobrazu:	
ochrona na podstawie przepisów odrębnych;	
6) zasady ochrony dziedzictwa kulturowego i zabytków, w tym krajobrazów kulturowych, oraz dóbr kultury współczesnej:	
nie dotyczy;	
7) zasady i sposoby zagospodarowania terenów lub obiektów podlegających ochronie, ustalonych na podstawie odrębnych przepisów:	
a) tereny górnicze:	nie dotyczy,
b) obszary szczególnego zagrożenia powodzią:	nie dotyczy,
c) obszary osuwania się mas ziemnych:	nie dotyczy,
d) krajobrazy priorytetowe określone w audycie krajobrazowym oraz w planach zagospodarowania przestrzennego województwa:	nie dotyczy,
e) pozostałe tereny i obiekty:	nie dotyczy;
8) zasady ochrony i kształtowania ład przestrzennego:	
a) ustalenia kompozycyjno-estetyczne:	nie ustala się,
b) ustalenia dla tymczasowych obiektów usługowych:	zakaz budowy,
c) wolnostojące budynki gospodarcze i garażowe:	zakaz budowy,
d) zieleń:	nie ustala się,
e) nadziemne części urządzeń technicznych:	przysłonięcie zielenią ozdobną;

9) zasady modernizacji, rozbudowy i budowy systemów komunikacji:	
a) wskaźnik miejsc postojowych (m.p.):	nie ustala się,
b) realizacja miejsc postojowych:	nie ustala się,
c) dostępność komunikacyjna:	od terenu 3KDL;
10) zasady modernizacji, rozbudowy i budowy systemów infrastruktury technicznej:	
a) zaopatrzenie w wodę:	zakaz budowy obiektów budowlanych i sadzenia drzew uniemożliwiających dostęp do przebiegającej infrastruktury technicznej,
b) odprowadzenie ścieków bytowych, komunalnych i przemysłowych:	zakaz budowy obiektów budowlanych i sadzenia drzew uniemożliwiających dostęp do przebiegającej infrastruktury technicznej,
c) odprowadzenie wód opadowych:	- poprzez system rozdzielczej kanalizacji deszczowej powiązany z istniejącym miejskim układem kanalizacji deszczowej po jej niezbędnej rozbudowie, - zakaz budowy obiektów budowlanych i sadzenia drzew uniemożliwiających dostęp do przebiegającej infrastruktury technicznej,
d) zaopatrzenie w gaz:	zakaz budowy obiektów budowlanych i sadzenia drzew uniemożliwiających dostęp do przebiegającej infrastruktury technicznej,
e) zaopatrzenie w energię ciepłą:	zakaz budowy obiektów budowlanych i sadzenia drzew uniemożliwiających dostęp do przebiegającej infrastruktury technicznej,
f) zaopatrzenie w energię elektryczną:	- z istniejących i planowanych elementów systemu elektroenergetycznego, - zakaz budowy obiektów budowlanych i sadzenia drzew uniemożliwiających dostęp do przebiegającej infrastruktury technicznej,
g) zapewnienie telekomunikacji:	zakaz budowy obiektów budowlanych i sadzenia drzew uniemożliwiających dostęp do przebiegającej infrastruktury technicznej,
h) gospodarka odpadami:	nie ustala się;
11) zasady i warunki scalania i podziału nieruchomości:	
nie ustala się;	
12) sposób i termin tymczasowego zagospodarowania, urządzania i użytkowania terenów:	
nie ustala się;	
13) stawka procentowa, na podstawie której ustala się opłatę, o której mowa w art. 36 ust. 4 ustawy z dnia 27 marca 2003 r. o planowaniu i zagospodarowaniu przestrzennym:	
0%;	
14) szczególne warunki zagospodarowania terenów oraz ograniczenia w ich użytkowaniu:	
nie ustala się.	

57. Karta terenu nr 057:

1) symbol i nr terenu:	3E;
2) powierzchnia terenu:	0,4 a;
3) przeznaczenie terenu:	
a) podstawowe:	infrastruktura techniczna – elektroenergetyka,
b) uzupełniające:	- obiekty i sieci infrastruktury technicznej, - zieleń urządzona;
4) zasady kształtowania zabudowy oraz wskaźniki zagospodarowania terenu:	
a) wskaźniki wykorzystania terenu:	nie ustala się,
b) linie zabudowy:	nie ustala się,
c) parametry zabudowy:	nie ustala się,
d) dachy:	nie ustala się;
5) zasady ochrony środowiska, przyrody oraz ochrony i kształtowania krajobrazu:	
ochrona na podstawie przepisów odrębnych;	
6) zasady ochrony dziedzictwa kulturowego i zabytków, w tym krajobrazów kulturowych, oraz dóbr kultury współczesnej:	
nie dotyczy;	
7) zasady i sposoby zagospodarowania terenów lub obiektów podlegających ochronie, ustalonych na podstawie odrębnych przepisów:	
a) tereny górnicze:	nie dotyczy,

b) obszary szczególnego zagrożenia powodzią:	nie dotyczy,
c) obszary osuwania się mas ziemnych:	nie dotyczy,
d) krajobrazy priorytetowe określone w audycie krajobrazowym oraz w planach zagospodarowania przestrzennego województwa:	nie dotyczy,
e) pozostałe tereny i obiekty:	nie dotyczy;
8) zasady ochrony i kształtowania ład przestrzennego:	
a) ustalenia kompozycyjno-estetyczne:	nie ustala się,
b) ustalenia dla tymczasowych obiektów usługowych:	zakaz budowy,
c) wolnostojące budynki gospodarcze i garażowe:	zakaz budowy,
d) zieleni:	nie ustala się,
e) nadziemne części urządzeń technicznych:	przysłonięcie zielenią ozdobną;
9) zasady modernizacji, rozbudowy i budowy systemów komunikacji:	
a) wskaźnik miejsc postojowych (m.p.):	nie ustala się,
b) realizacja miejsc postojowych:	nie ustala się,
c) dostępność komunikacyjna:	od terenu 9KDD;
10) zasady modernizacji, rozbudowy i budowy systemów infrastruktury technicznej:	
a) zaopatrzenie w wodę:	zakaz budowy obiektów budowlanych i sadzenia drzew uniemożliwiających dostęp do przebiegającej infrastruktury technicznej,
b) odprowadzenie ścieków bytowych, komunalnych i przemysłowych:	zakaz budowy obiektów budowlanych i sadzenia drzew uniemożliwiających dostęp do przebiegającej infrastruktury technicznej,
c) odprowadzenie wód opadowych:	- poprzez system rozdzielczej kanalizacji deszczowej powiązany z istniejącym miejskim układem kanalizacji deszczowej po jej niezbędnej rozbudowie, - zakaz budowy obiektów budowlanych i sadzenia drzew uniemożliwiających dostęp do przebiegającej infrastruktury technicznej,
d) zaopatrzenie w gaz:	zakaz budowy obiektów budowlanych i sadzenia drzew uniemożliwiających dostęp do przebiegającej infrastruktury technicznej,
e) zaopatrzenie w energię cieplną:	zakaz budowy obiektów budowlanych i sadzenia drzew uniemożliwiających dostęp do przebiegającej infrastruktury technicznej,
f) zaopatrzenie w energię elektryczną:	- z istniejących i planowanych elementów systemu elektroenergetycznego, - zakaz budowy obiektów budowlanych i sadzenia drzew uniemożliwiających dostęp do przebiegającej infrastruktury technicznej,
g) zapewnienie telekomunikacji:	zakaz budowy obiektów budowlanych i sadzenia drzew uniemożliwiających dostęp do przebiegającej infrastruktury technicznej,
h) gospodarka odpadami:	nie ustala się;
11) zasady i warunki scalania i podziału nieruchomości:	
nie ustala się;	
12) sposób i termin tymczasowego zagospodarowania, urządzania i użytkowania terenów:	
nie ustala się;	
13) stawka procentowa, na podstawie której ustala się opłatę, o której mowa w art. 36 ust. 4 ustawy z dnia 27 marca 2003 r. o planowaniu i zagospodarowaniu przestrzennym:	
0%;	
14) szczególne warunki zagospodarowania terenów oraz ograniczenia w ich użytkowaniu:	
nie ustala się.	

58. Karta terenu nr 058:

1) symbol i nr terenu:	4E;
2) powierzchnia terenu:	0,3 a;

3) przeznaczenie terenu:	
a) podstawowe:	infrastruktura techniczna – elektroenergetyka,
b) uzupełniające:	- obiekty i sieci infrastruktury technicznej, - zieleń urządzona;
4) zasady kształtowania zabudowy oraz wskaźniki zagospodarowania terenu:	
a) wskaźniki wykorzystania terenu:	nie ustala się,
b) linie zabudowy:	nie ustala się,
c) parametry zabudowy:	nie ustala się,
d) dachy:	nie ustala się;
5) zasady ochrony środowiska, przyrody oraz ochrony i kształtowania krajobrazu:	
ochrona na podstawie przepisów odrębnych;	
6) zasady ochrony dziedzictwa kulturowego i zabytków, w tym krajobrazów kulturowych, oraz dóbr kultury współczesnej:	
nie dotyczy;	
7) zasady i sposoby zagospodarowania terenów lub obiektów podlegających ochronie, ustalonych na podstawie odrębnych przepisów:	
a) tereny górnicze:	nie dotyczy,
b) obszary szczególnego zagrożenia powodzią:	nie dotyczy,
c) obszary osuwania się mas ziemnych:	nie dotyczy,
d) krajobrazy priorytetowe określone w audycie krajobrazowym oraz w planach zagospodarowania przestrzennego województwa:	nie dotyczy,
e) pozostałe tereny i obiekty:	nie dotyczy;
8) zasady ochrony i kształtowania ład przestrzennego:	
a) ustalenia kompozycyjno-estetyczne:	nie ustala się,
b) ustalenia dla tymczasowych obiektów usługowych:	zakaz budowy,
c) wolnostojące budynki gospodarcze i garażowe:	zakaz budowy,
d) zieleń:	nie ustala się,
e) nadziemne części urządzeń technicznych:	przysłonięcie zielenią ozdobną;
9) zasady modernizacji, rozbudowy i budowy systemów komunikacji:	
a) wskaźnik miejsc postojowych (m.p.):	nie ustala się,
b) realizacja miejsc postojowych:	nie ustala się,
c) dostępność komunikacyjna:	od terenu 9KDD;
10) zasady modernizacji, rozbudowy i budowy systemów infrastruktury technicznej:	
a) zaopatrzenie w wodę:	zakaz budowy obiektów budowlanych i sadzenia drzew uniemożliwiających dostęp do przebiegającej infrastruktury technicznej,
b) odprowadzenie ścieków bytowych, komunalnych i przemysłowych:	zakaz budowy obiektów budowlanych i sadzenia drzew uniemożliwiających dostęp do przebiegającej infrastruktury technicznej,
c) odprowadzenie wód opadowych:	- poprzez system rozdzielczej kanalizacji deszczowej powiązany z istniejącym miejskim układem kanalizacji deszczowej po jej niezbędnej rozbudowie, - zakaz budowy obiektów budowlanych i sadzenia drzew uniemożliwiających dostęp do przebiegającej infrastruktury technicznej,
d) zaopatrzenie w gaz:	zakaz budowy obiektów budowlanych i sadzenia drzew uniemożliwiających dostęp do przebiegającej infrastruktury technicznej,
e) zaopatrzenie w energię cieplną:	zakaz budowy obiektów budowlanych i sadzenia drzew uniemożliwiających dostęp do przebiegającej infrastruktury technicznej,
f) zaopatrzenie w energię elektryczną:	- z istniejących i planowanych elementów systemu elektroenergetycznego, - zakaz budowy obiektów budowlanych i sadzenia drzew uniemożliwiających dostęp do przebiegającej infrastruktury technicznej,

g) zapewnienie telekomunikacji:	zakaz budowy obiektów budowlanych i sadzenia drzew uniemożliwiających dostęp do przebiegającej infrastruktury technicznej,
h) gospodarka odpadami:	nie ustala się;
11) zasady i warunki scalania i podziału nieruchomości:	
nie ustala się;	
12) sposób i termin tymczasowego zagospodarowania, urządzania i użytkowania terenów:	
nie ustala się;	
13) stawka procentowa, na podstawie której ustala się opłatę, o której mowa w art. 36 ust. 4 ustawy z dnia 27 marca 2003 r. o planowaniu i zagospodarowaniu przestrzennym:	
0%;	
14) szczególne warunki zagospodarowania terenów oraz ograniczenia w ich użytkowaniu:	
nie ustala się.	

59. Karta terenu nr 059:

1) symbol i nr terenu:	1G;
2) powierzchnia terenu:	15,2 a;
3) przeznaczenie terenu:	
a) podstawowe:	infrastruktura techniczna – gazownictwo,
b) uzupełniające:	- obiekty i sieci infrastruktury technicznej, - zieleń urządzona;
4) zasady kształtowania zabudowy oraz wskaźniki zagospodarowania terenu:	
a) wskaźniki wykorzystania terenu:	nie ustala się,
b) linie zabudowy:	nieprzekraczalne zgodnie z rysunkiem planu,
c) parametry zabudowy:	nie ustala się,
d) dachy:	nie ustala się;
5) zasady ochrony środowiska, przyrody oraz ochrony i kształtowania krajobrazu:	
ochrona na podstawie przepisów odrębnych;	
6) zasady ochrony dziedzictwa kulturowego i zabytków, w tym krajobrazów kulturowych, oraz dóbr kultury współczesnej:	
nie dotyczy;	
7) zasady i sposoby zagospodarowania terenów lub obiektów podlegających ochronie, ustalonych na podstawie odrębnych przepisów:	
a) tereny górnicze:	nie dotyczy,
b) obszary szczególnego zagrożenia powodzią:	nie dotyczy,
c) obszary osuwania się mas ziemnych:	nie dotyczy,
d) krajobrazy priorytetowe określone w audycie krajobrazowym oraz w planach zagospodarowania przestrzennego województwa:	nie dotyczy,
e) pozostałe tereny i obiekty:	dla gazociągu wysokiego ciśnienia oraz w odległości do 20 m od osi kierunkowej gazociągu po obu jej stronach obowiązują przepisy odrębne;
8) zasady ochrony i kształtowania ład przestrzennego:	
a) ustalenia kompozycyjno-estetyczne:	nie ustala się,
b) ustalenia dla tymczasowych obiektów usługowych:	zakaz budowy,
c) wolnostojące budynki gospodarcze i garażowe:	zakaz budowy,
d) zieleń:	nie ustala się,
e) nadziemne części urządzeń technicznych:	przysłonięcie zielenią ozdobną;
9) zasady modernizacji, rozbudowy i budowy systemów komunikacji:	
a) wskaźnik miejsc postojowych (m.p.):	nie ustala się,
b) realizacja miejsc postojowych:	nie ustala się,
c) dostępność komunikacyjna:	od ul. Wygonowej zlokalizowanej poza granicami planu;

10) zasady modernizacji, rozbudowy i budowy systemów infrastruktury technicznej:	
a) zaopatrzenie w wodę:	zakaz budowy obiektów budowlanych i sadzenia drzew uniemożliwiających dostęp do przebiegającej infrastruktury technicznej,
b) odprowadzenie ścieków bytowych, komunalnych i przemysłowych:	zakaz budowy obiektów budowlanych i sadzenia drzew uniemożliwiających dostęp do przebiegającej infrastruktury technicznej,
c) odprowadzenie wód opadowych:	- poprzez system rozdzielczej kanalizacji deszczowej powiązany z istniejącym miejskim układem kanalizacji deszczowej po jej niezbędnej rozbudowie, - zakaz budowy obiektów budowlanych i sadzenia drzew uniemożliwiających dostęp do przebiegającej infrastruktury technicznej,
d) zaopatrzenie w gaz:	zakaz budowy obiektów budowlanych i sadzenia drzew uniemożliwiających dostęp do przebiegającej infrastruktury technicznej,
e) zaopatrzenie w energię cieplną:	zakaz budowy obiektów budowlanych i sadzenia drzew uniemożliwiających dostęp do przebiegającej infrastruktury technicznej,
f) zaopatrzenie w energię elektryczną:	- z istniejących i planowanych elementów systemu elektroenergetycznego, - zakaz budowy obiektów budowlanych i sadzenia drzew uniemożliwiających dostęp do przebiegającej infrastruktury technicznej,
g) zapewnienie telekomunikacji:	zakaz budowy obiektów budowlanych i sadzenia drzew uniemożliwiających dostęp do przebiegającej infrastruktury technicznej,
h) gospodarka odpadami:	nie ustala się;
11) zasady i warunki scalania i podziału nieruchomości:	
nie ustala się;	
12) sposób i termin tymczasowego zagospodarowania, urządzania i użytkowania terenów:	
nie ustala się;	
13) stawka procentowa, na podstawie której ustala się opłatę, o której mowa w art. 36 ust. 4 ustawy z dnia 27 marca 2003 r. o planowaniu i zagospodarowaniu przestrzennym:	
0%;	
14) szczególne warunki zagospodarowania terenów oraz ograniczenia w ich użytkowaniu:	
nie ustala się.	

Rozdział 3 Przepisy końcowe

§ 6. Wykonanie uchwały powierza się Prezydentowi Miasta Opola.

§ 7. Na obszarze objętym planem tracą moc:

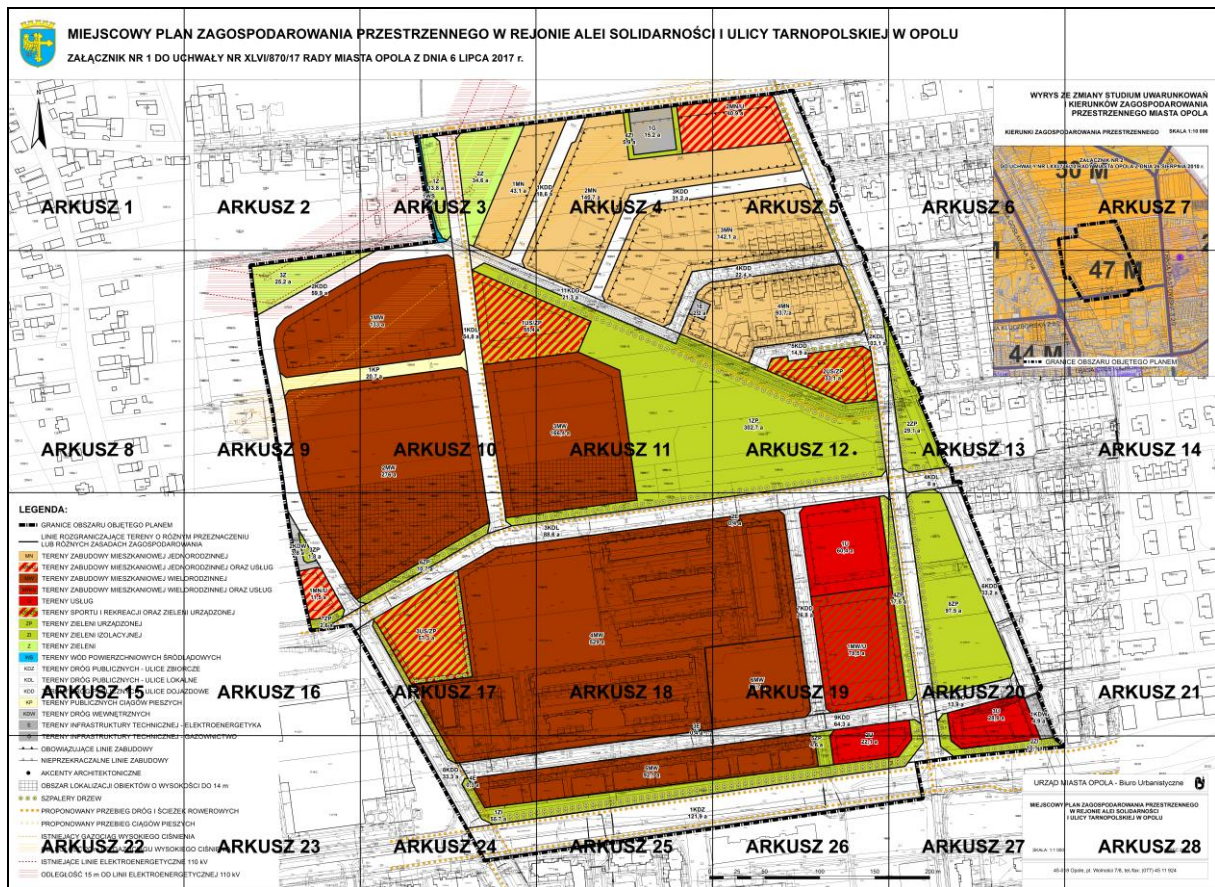
- 1) uchwała nr LVI/672/02 Rady Miasta Opola z dnia 28 lutego 2002 r. w sprawie miejscowego planu zagospodarowania przestrzennego terenów budownictwa mieszkaniowego w Opolu – rejon ulicy Lwowskiej;
- 2) uchwała nr LXIV/664/10 Rady Miasta Opola z dnia 25 marca 2010 r. w sprawie uchwalenia miejscowego planu zagospodarowania przestrzennego terenów położonych na południe od ulicy Tarnopolskiej.

§ 8. Uchwała wchodzi w życie po upływie czternastu dni od dnia ogłoszenia w Dzienniku Urzędowym Województwa Opolskiego.

Wiceprzewodnicząca Rady

Małgorzata Wilkos

Załącznik nr 1
do Uchwały nr XLVI/870/17
Rady Miasta Opola
z dnia 6 lipca 2017 r.



ARKUSZ 1



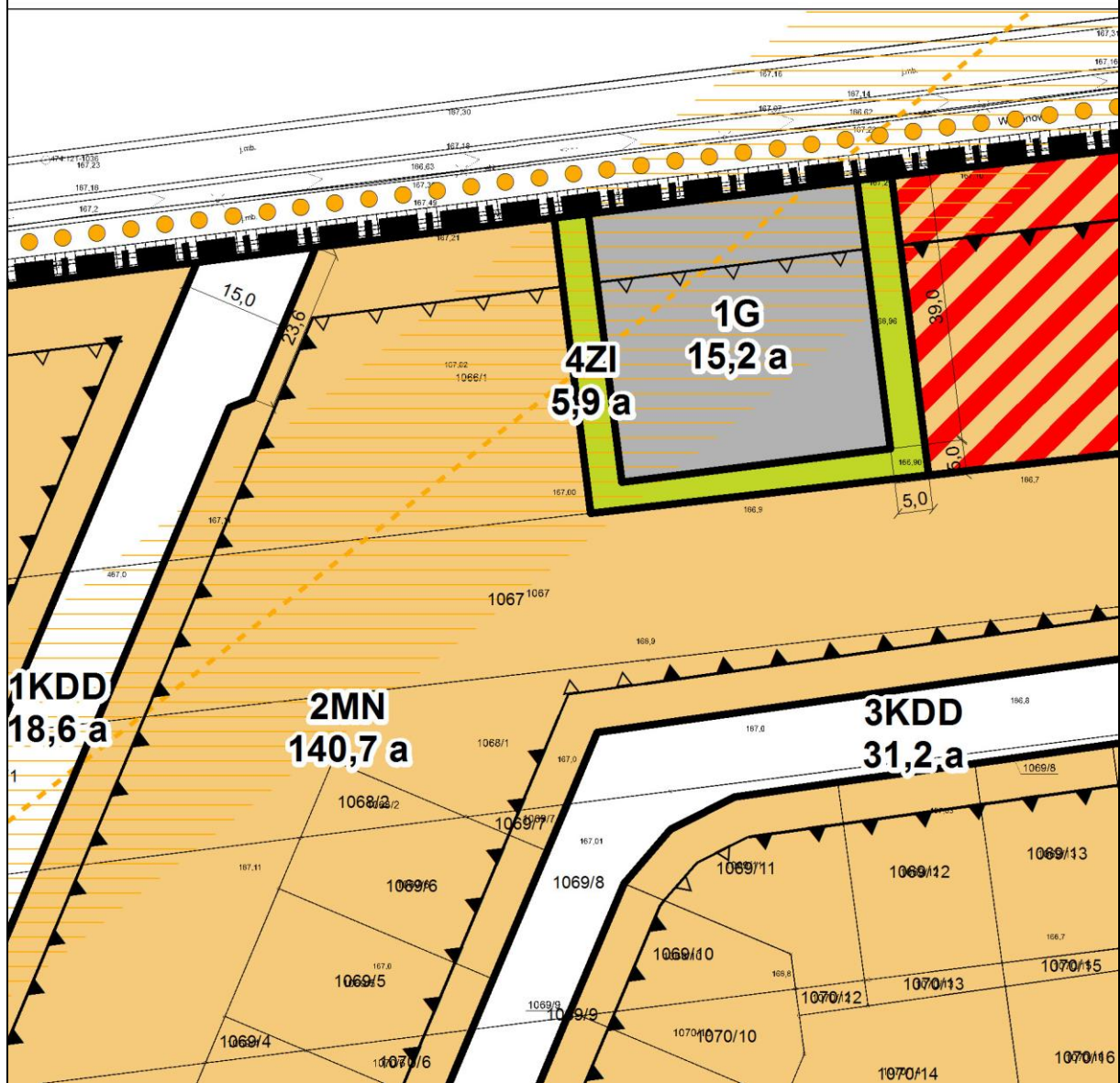
MIEJSCOWY PLAN

ZAŁĄCZNIK NR 1 DO UC



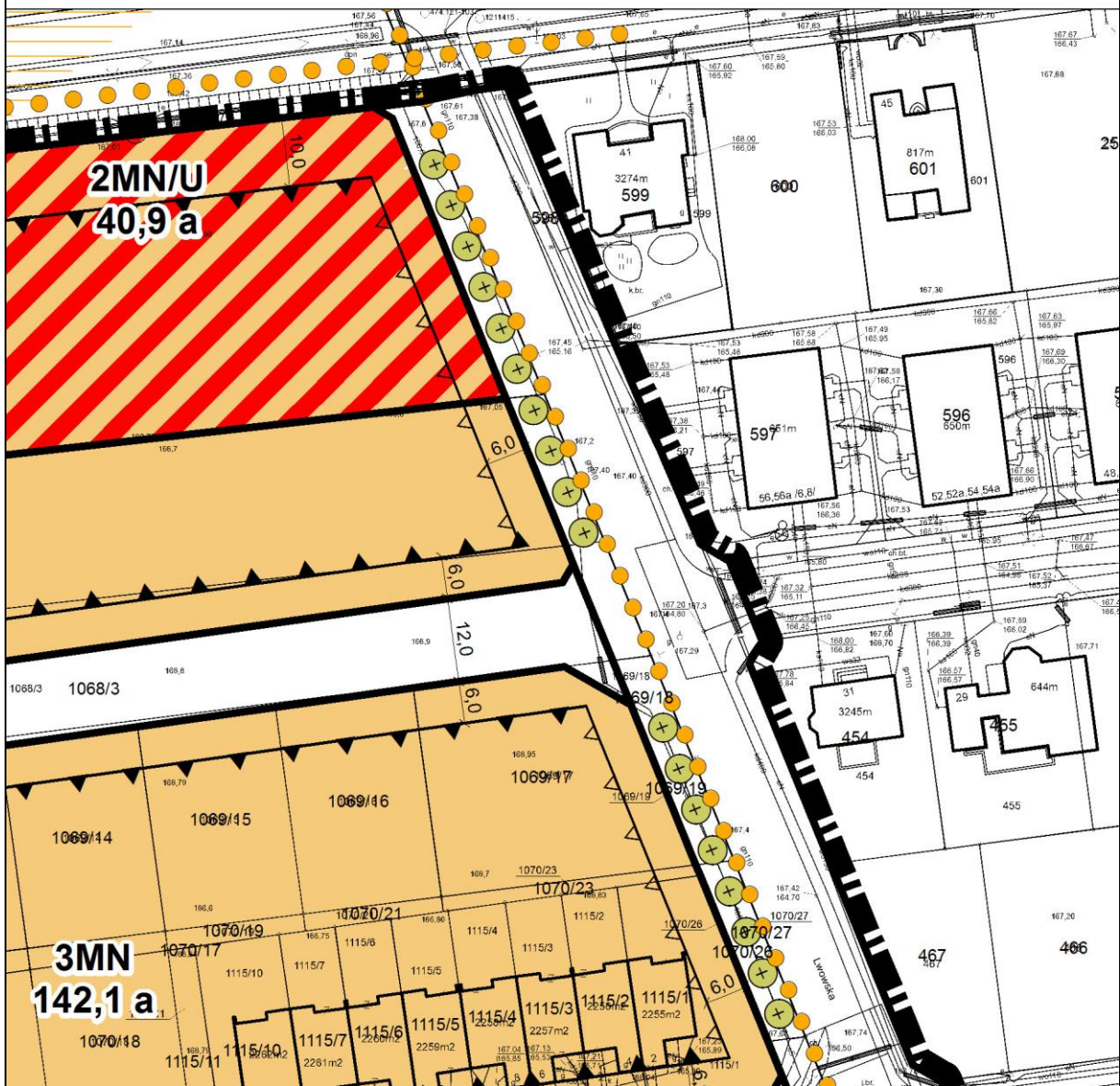
ARKUSZ 4

ONIE ALEI SOLIDARNOŚĆ



ARKUSZ 5

ULICY TARNOPOLSKIEJ



ARKUSZ 6

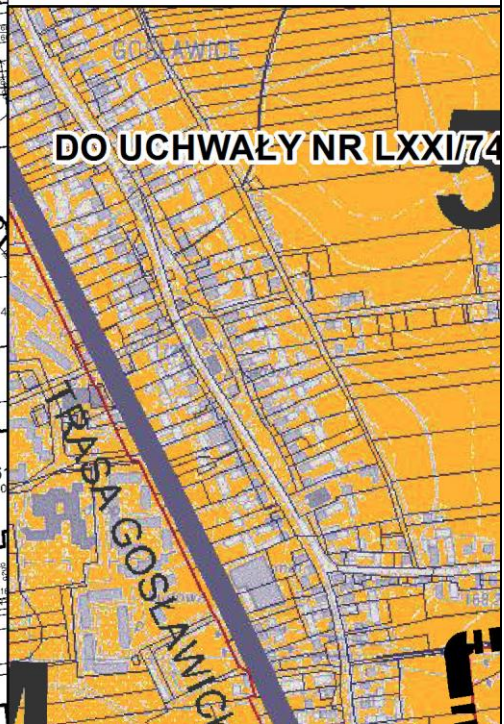
W OPOLU



WYRYS Z

KIERUNKI ZAGOSPO

DO UCHWAŁY NR LXXI/74



ARKUSZ 7

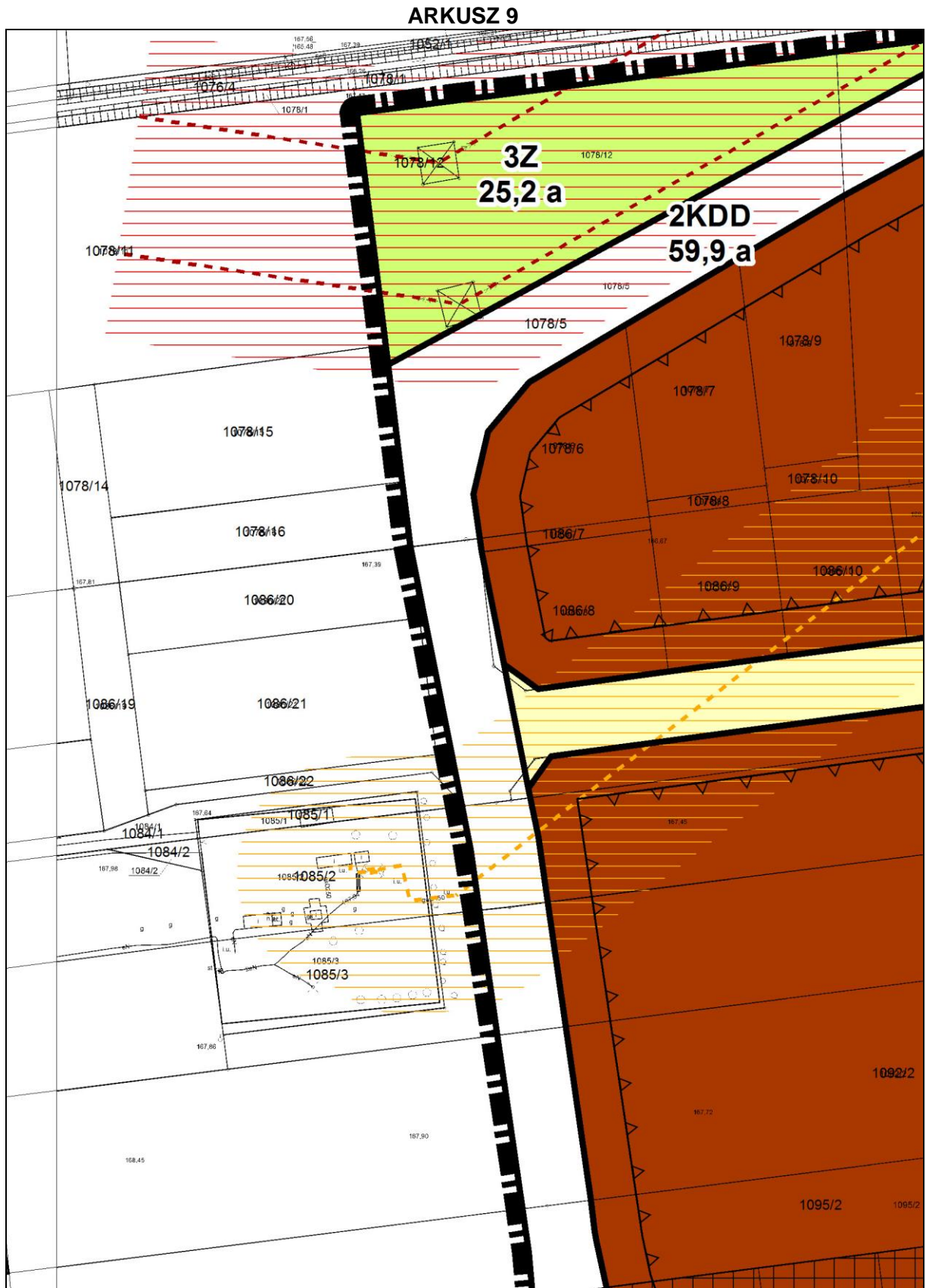
**PLAN ZMIANY STUDIUM UWARUNKOWAŃ
I KIERUNKÓW ZAGOSPODAROWANIA
PRZESTRZENNEGO MIASTA OPOŁA**

ZAGOSPODAROWANIA PRZESTRZENNEGO SKALA 1:10 000

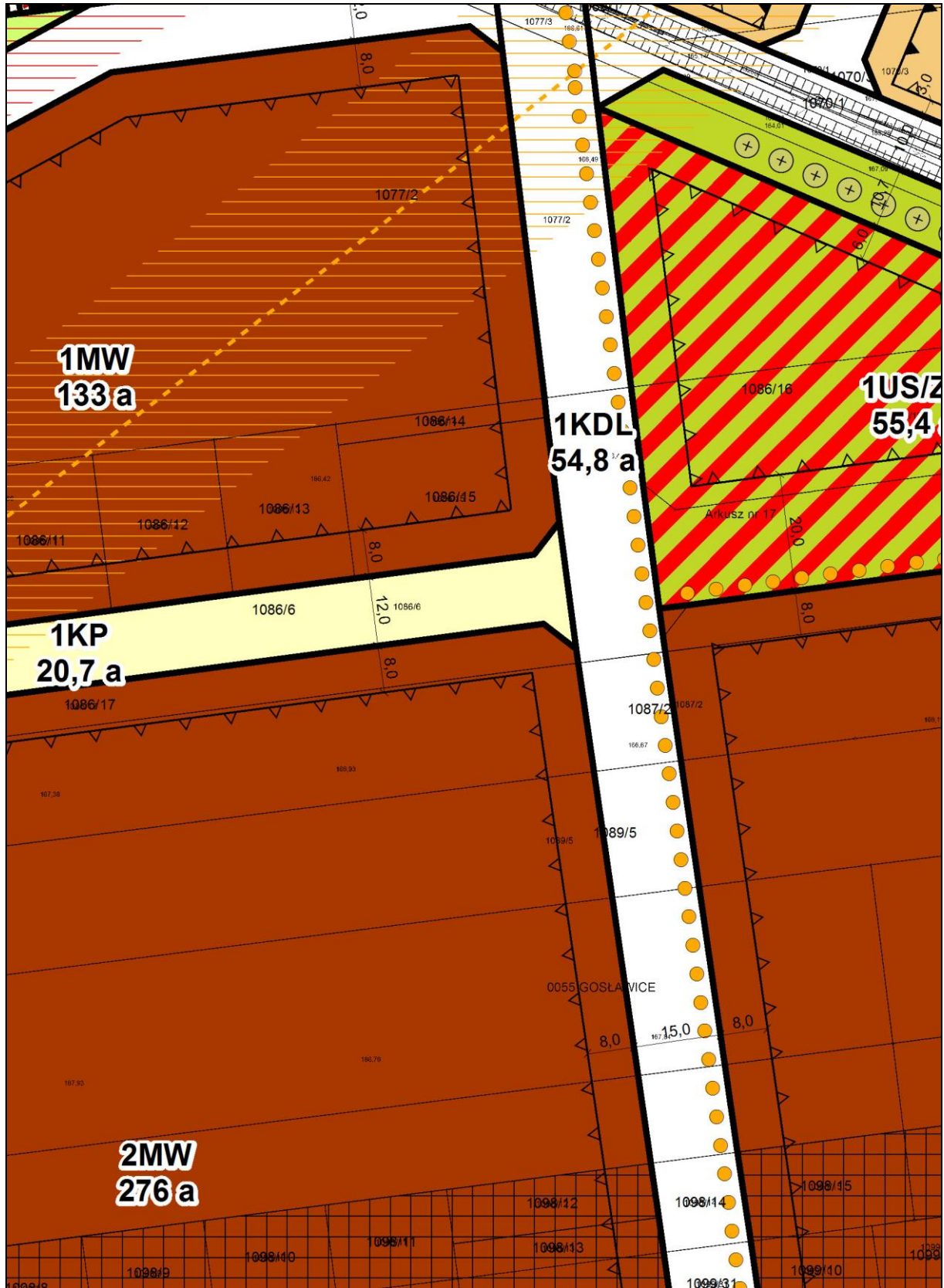


ARKUSZ 8

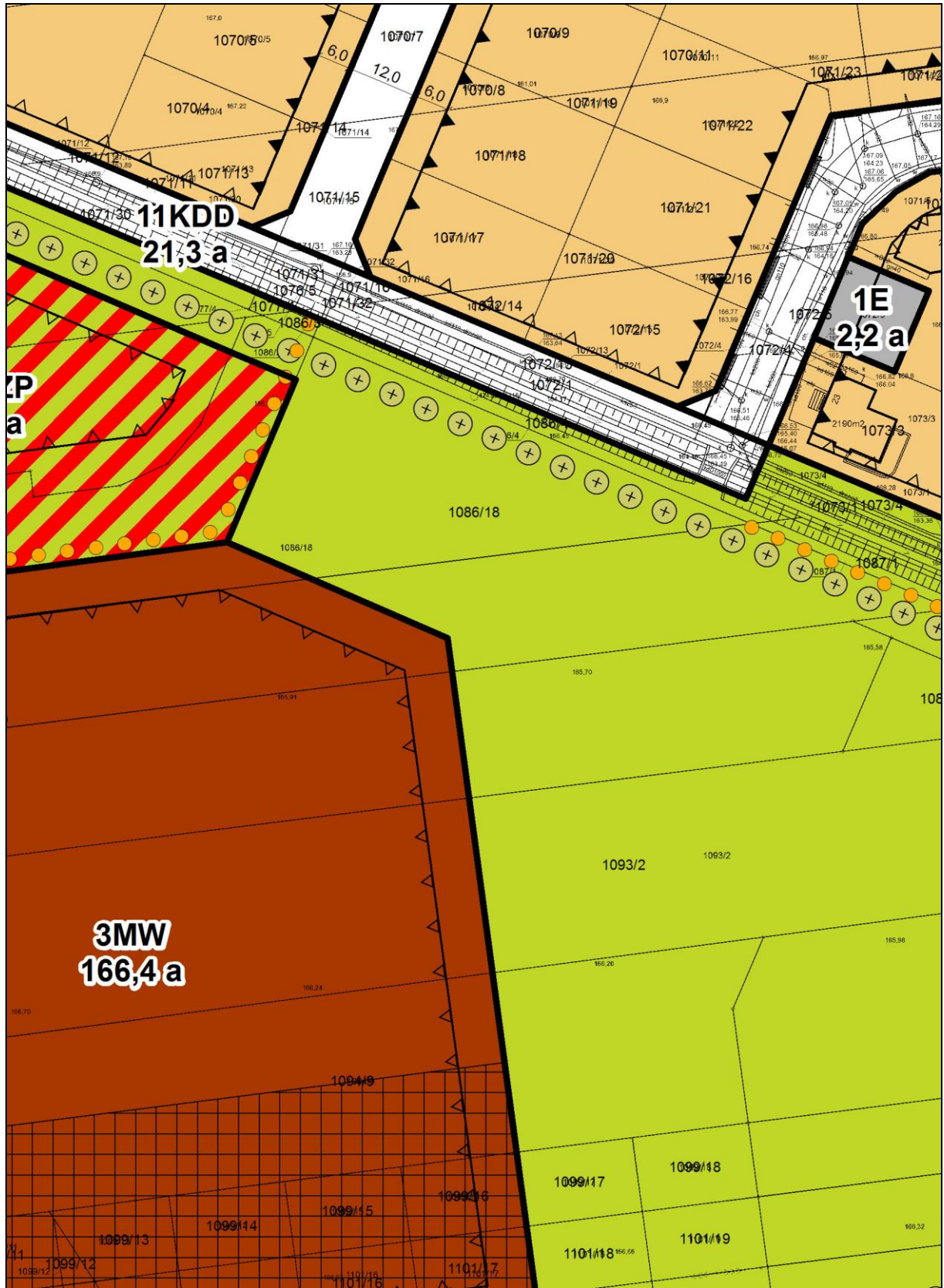




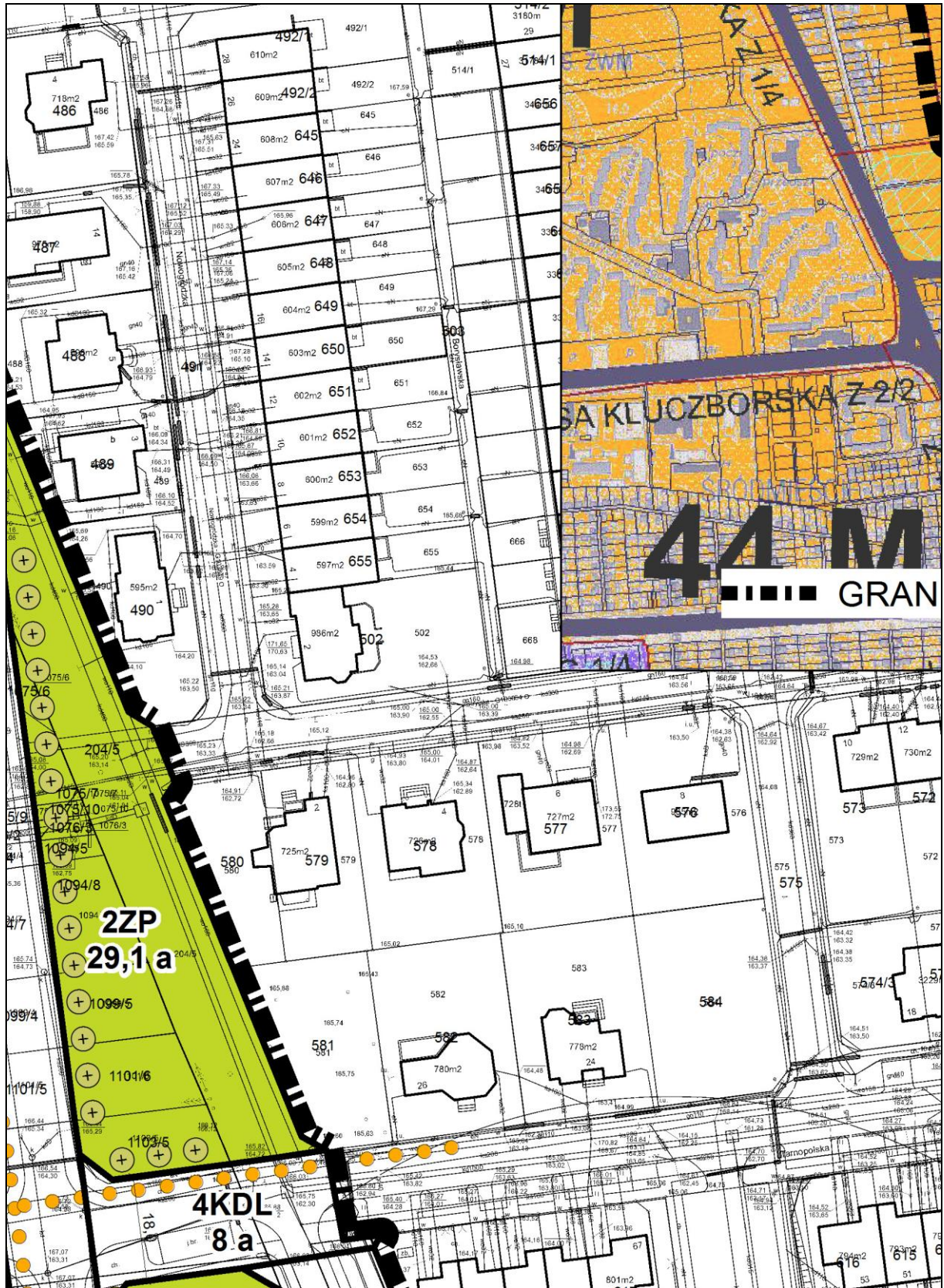
ARKUSZ 10



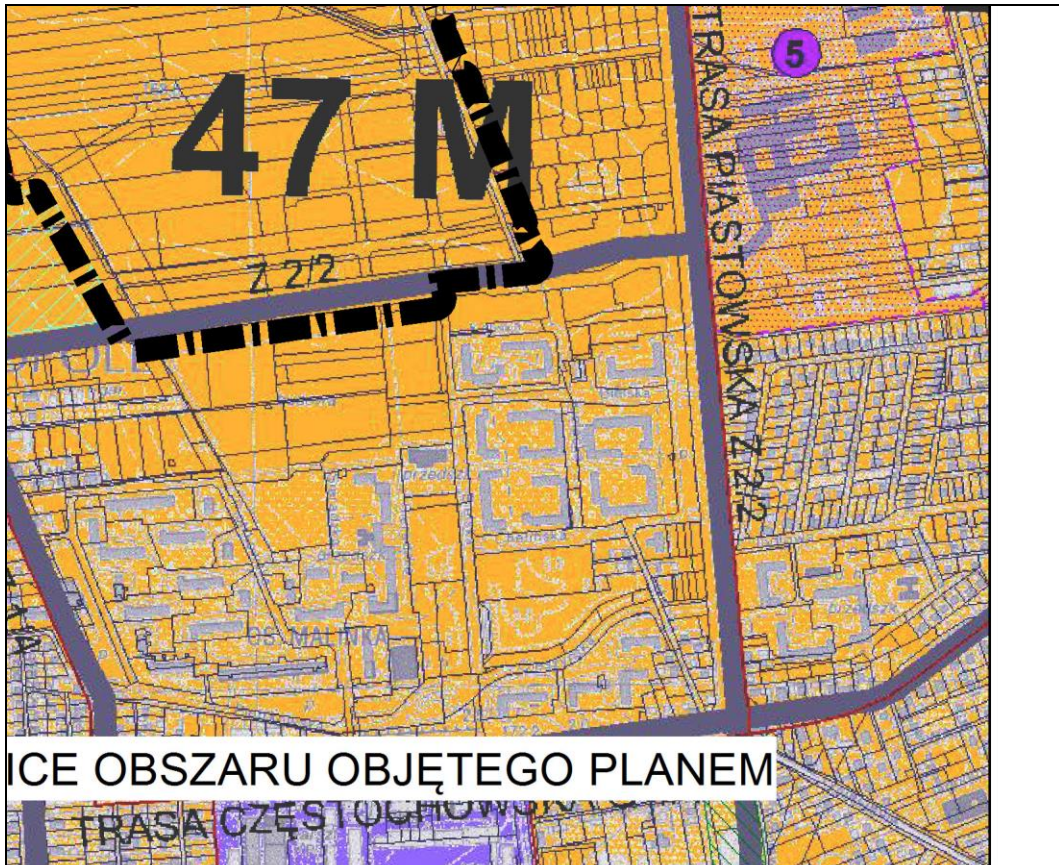
ARKUSZ 11



ARKUSZ 13




ARKUSZ 14

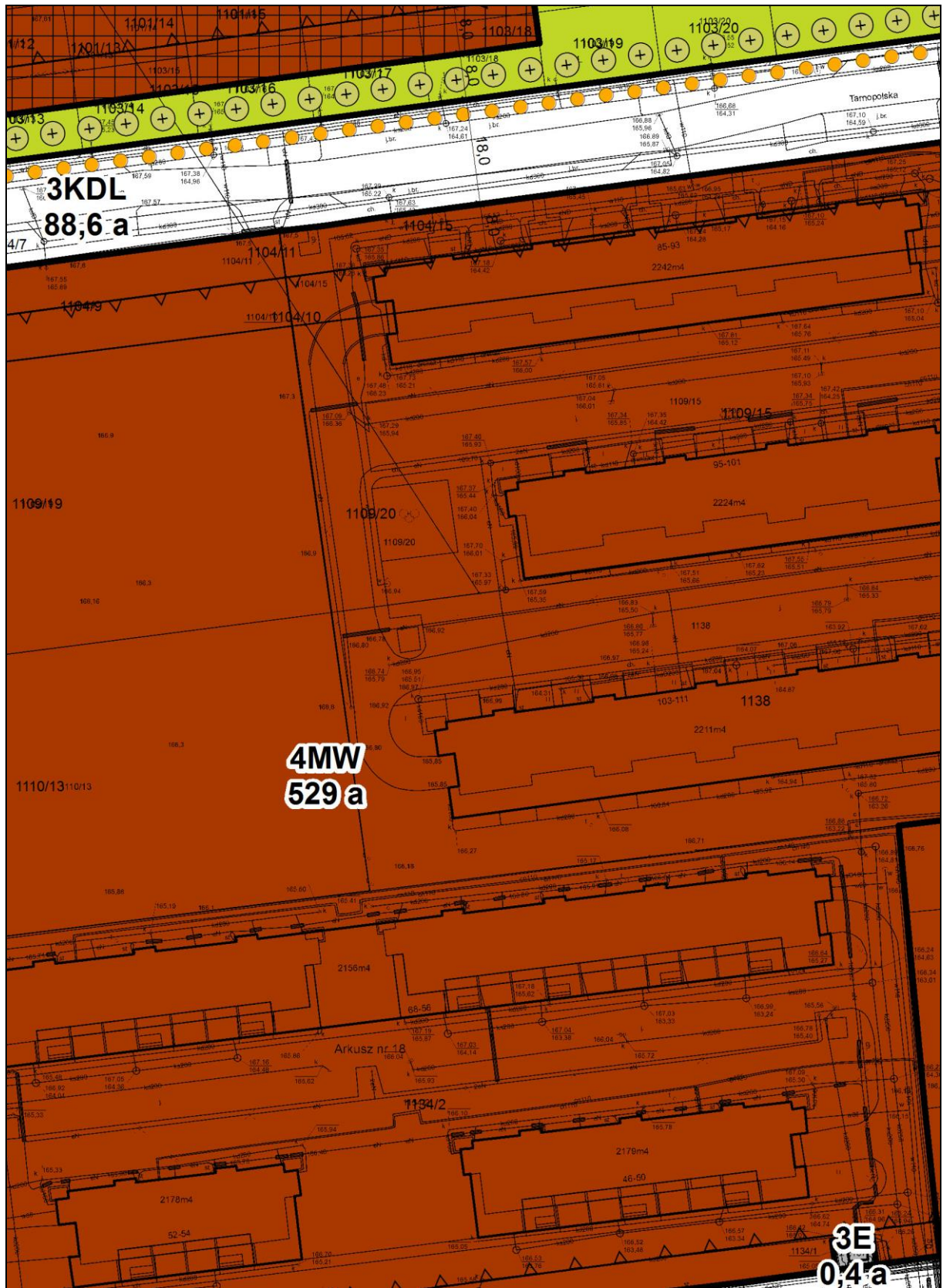


ARKUSZ 15

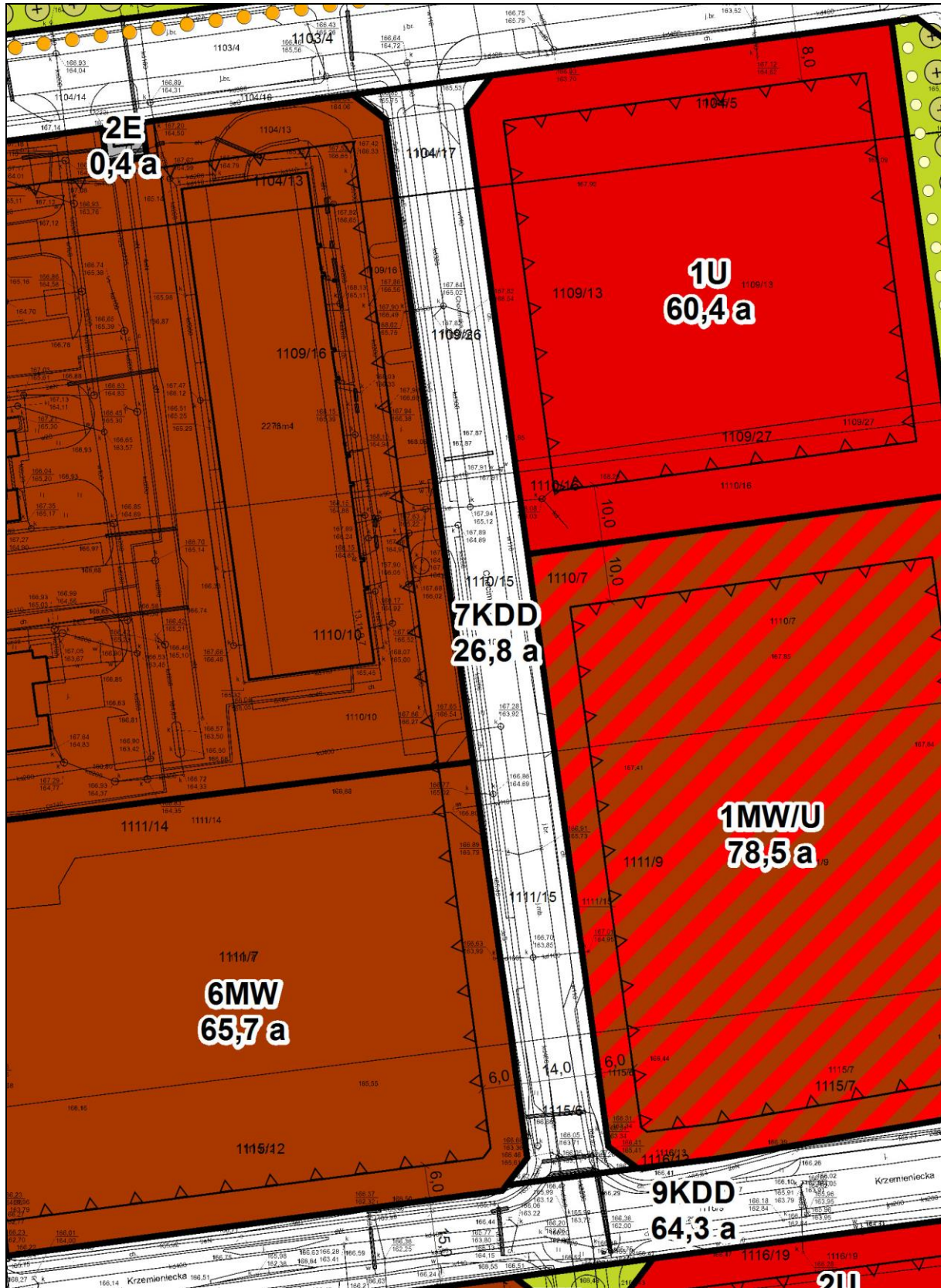
LEGENDA:

	GRANICE OBSZARU OBJĘTEGO PLANEM
	LINIE ROZGRANICZAJĄCE TERENY O RÓŻNY LUB RÓŻNYCH ZASADACH ZAGOSPODAROWA
	MN TERENY ZABUDOWY MIESZKANIOWEJ JEDN
	MN/U TERENY ZABUDOWY MIESZKANIOWEJ JEDN
	MW TERENY ZABUDOWY MIESZKANIOWEJ WIEL
	MW/U TERENY ZABUDOWY MIESZKANIOWEJ WIEL
	U TERENY USŁUG
	US/ZP TERENY SPORTU I REKREACJI ORAZ ZIELEN
	ZP TERENY ZIELENI URZĄDZONEJ
	ZI TERENY ZIELENI IZOLACYJNEJ
	Z TERENY ZIELENI
	WS TERENY WÓD POWIERZCHNIOWYCH ŚRÓDL
	KDZ TERENY DRÓG PUBLICZNYCH - ULICE ZBIOŃ
	KDL TERENY DRÓG PUBLICZNYCH - ULICE LOKA
	KDD TERENY DRÓG PUBLICZNYCH - ULICE DOJA
	KP TERENY PUBLICZNYCH CIĄGÓW PIESZYCH
	KDW TERENY DRÓG WEWNĘTRZNYCH
	E TERENY INFRASTRUKTURY TECHNICZNEJ -
	TERENY INFRASTRUKTURY TECHNICZNEJ -

ARKUSZ 18





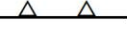









ARKUSZ 19



ARKUSZ 21



ARKUSZ 22

	TERENY INFRASTRUKTURY TECHNICZNEJ -
	OBOWIĄZUJĄCE LINIE ZABUDOWY
	NIEPRZEKRACZALNE LINIE ZABUDOWY
	AKCENTY ARCHITEKTONICZNE
	OBSZAR LOKALIZACJI OBIEKTÓW O WYSOKI
	SZPALERY DRZEW
	PROPONOWANY PRZEBIEG DRÓG I ŚCIEŻEK
	PROPONOWANY PRZEBIEG CIĄGÓW PIESZY
	ISTNIEJĄCY GAZOCIĄG WYSOKIEGO CIŚNIE
	ODLEGŁOŚĆ 20 m OD GAZOCIĄGU WYSOKIE
	ISTNIEJĄCE LINIE ELEKTROENERGETYCZNE
	ODLEGŁOŚĆ 15 m OD LINII ELEKTROENERGI

ARKUSZ 23

GAZOWNICTWO

DOŚCI DO 14 m

K ROWEROWYCH

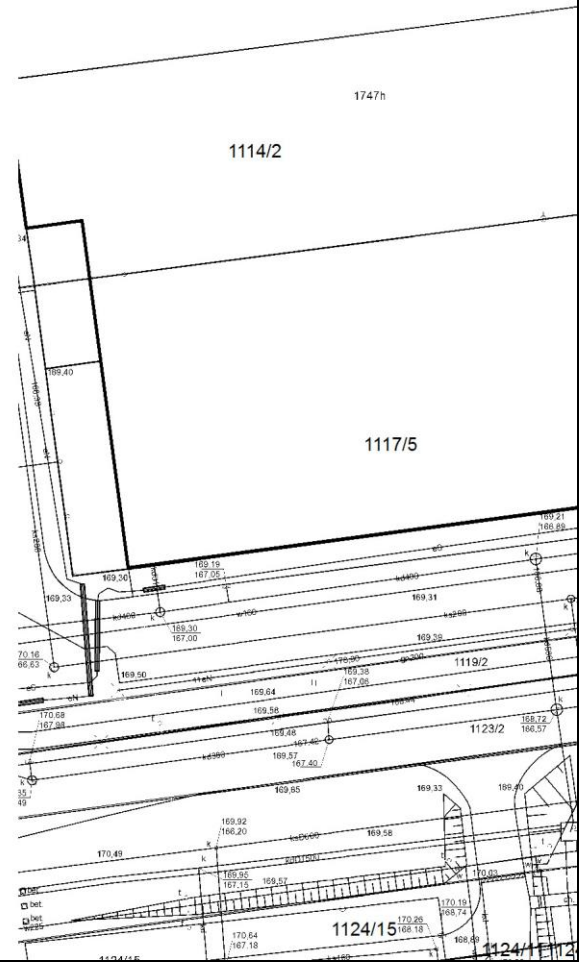
CH

NIA

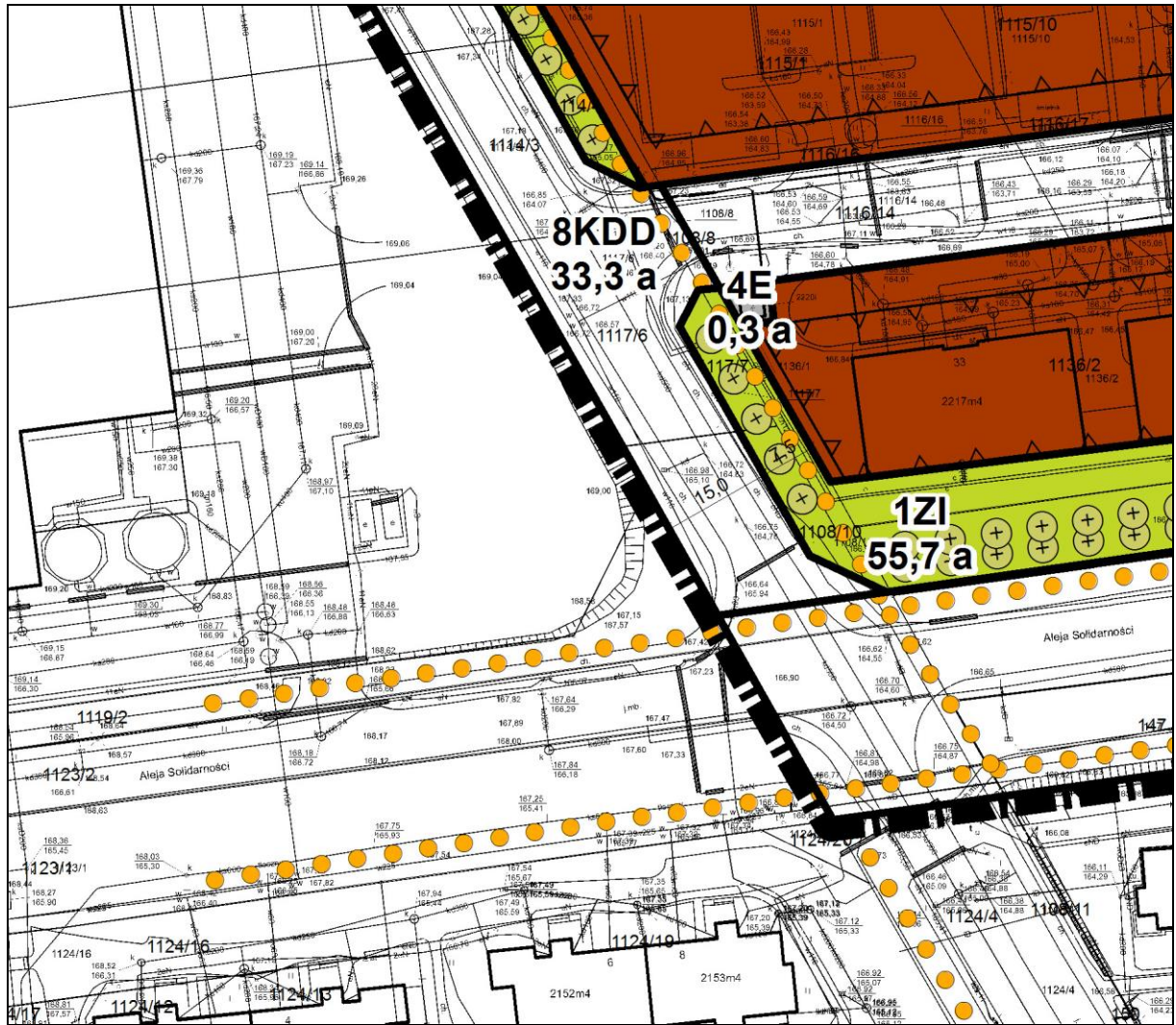
EGO CIŚNIENIA

E 110 kV

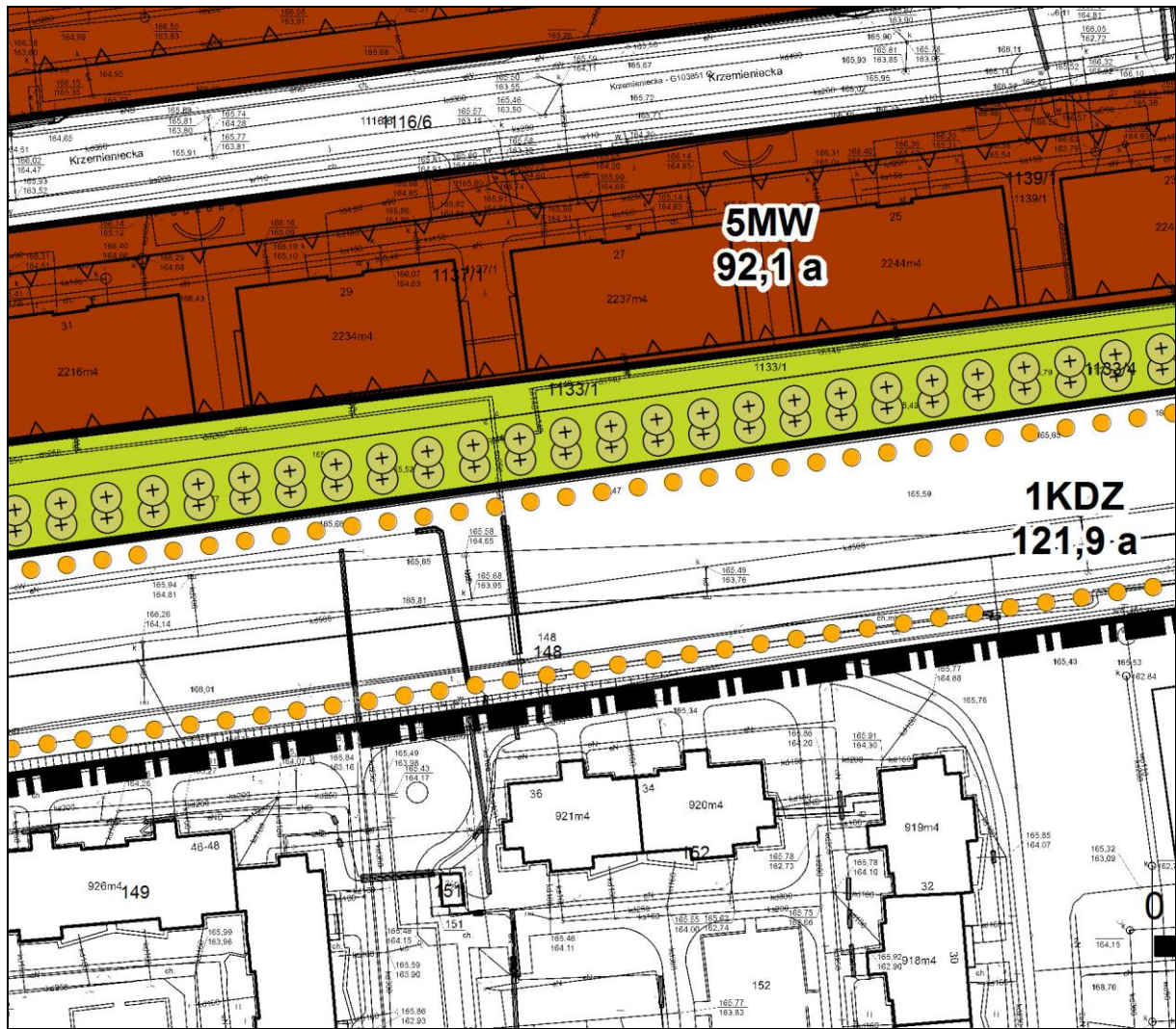
ETYCZNEJ 110 kV

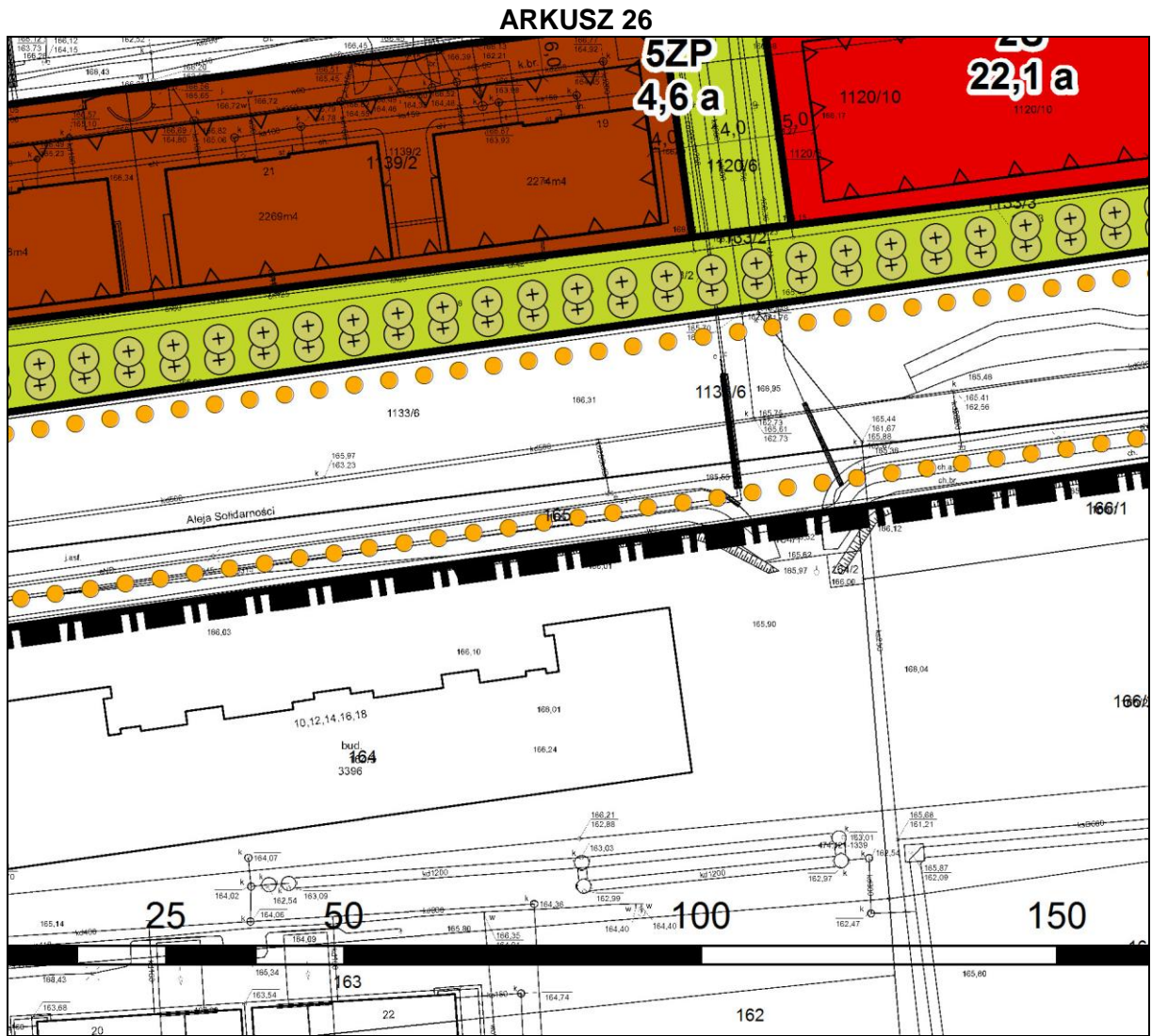


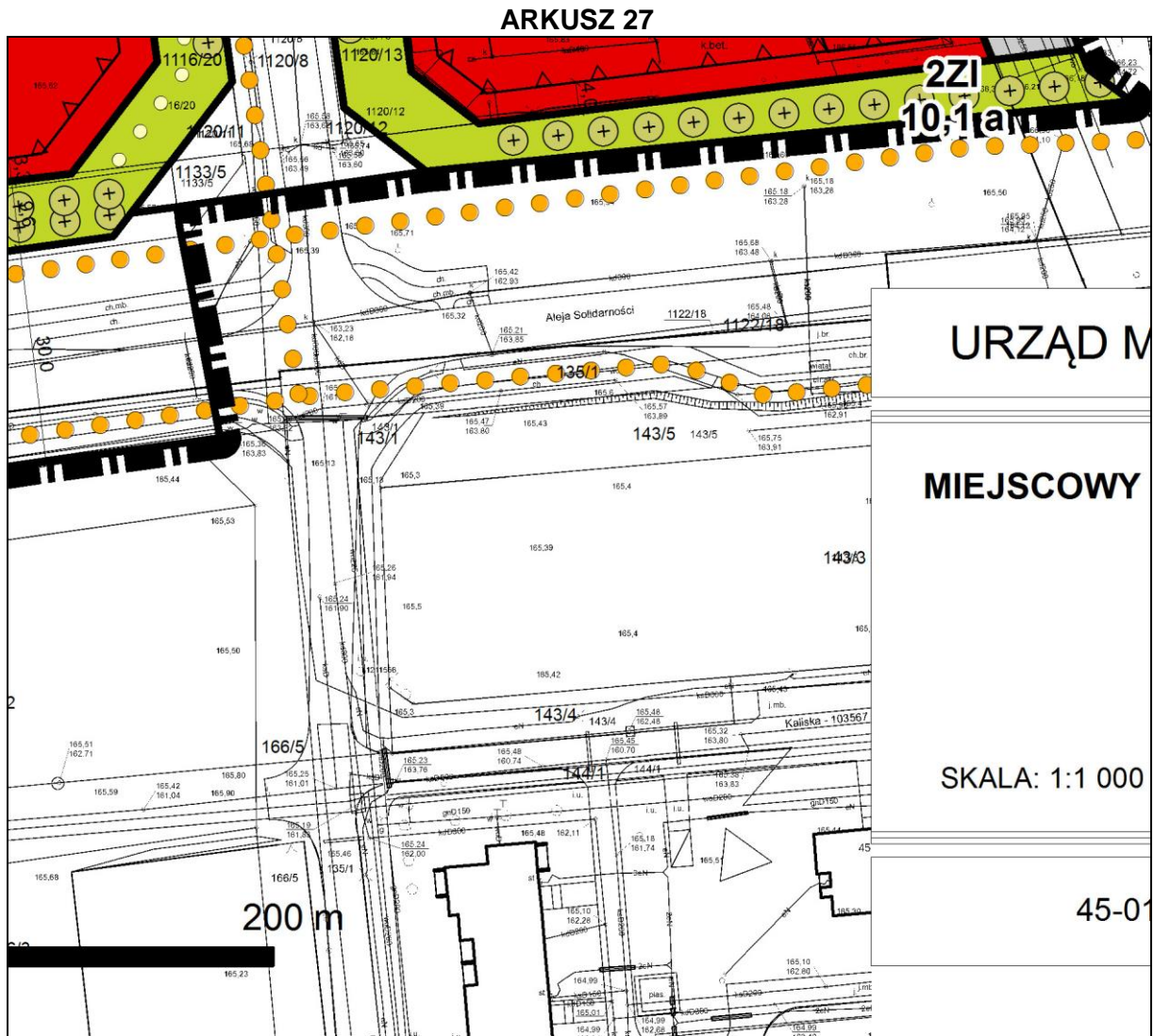
ARKUSZ 24



ARKUSZ 25







ARKUSZ 28



MIASTA OPOLA - Biuro Urbanistyczne



**PLAN ZAGOSPODAROWANIA PRZESTRZENNEGO
W REJONIE ALEI SOLIDARNOŚCI
I ULICY TARNOPOLSKIEJ W OPOLU**

LIPIEC 2017 r.

8 Opole, pl. Wolności 7/8, tel./fax: (077) 45 11 924

Załącznik nr 2
do uchwały nr XLVI/870/17
Rady Miasta Opola
z dnia 6 lipca 2017 r.

ROZSTRZYGNĘCIE RADY MIASTA OPOŁA

w sprawie sposobu realizacji i zasad finansowania inwestycji z zakresu infrastruktury technicznej, które należą do zadań własnych gminy

Na podstawie art. 20 ust. 1 ustawy z dnia 27 marca 2003 r. o planowaniu i zagospodarowaniu przestrzennym (Dz. U. z 2017 r. poz. 1073) oraz w związku z uchwaleniem miejscowego planu zagospodarowania przestrzennego w rejonie Alei Solidarności i ulicy Tarnopolskiej w Opolu, Rada Miasta Opola rozstrzyga, co następuje:

1. Inwestycje infrastruktury technicznej objęte ustaleniami planu.

- 1) zasady obsługi oraz charakterystyka rozwiązań infrastruktury technicznej, w tym komunikacyjnej, zostały określone w ustaleniach miejscowego planu zagospodarowania przestrzennego w rejonie Alei Solidarności i ulicy Tarnopolskiej w Opolu;
- 2) w zakresie należącym do zadań własnych gminy zapisano w planie następujące inwestycje związane z budową, rozbudową i przebudową układu komunikacyjnego, w tym:
 - a) drogi publiczne – ulice lokalnej, oznaczone symbolem KDL,
 - b) drogi publiczne – ulice zbiorcze, oznaczone symbolem KDD,
 - c) publiczne ciągi piesze, oznaczone symbolem KP,
 - d) ciągi pieszo-rowerowe;
- 3) inwestycje komunikacyjne określone w pkt 2 obejmują urządzenia towarzyszące (chodniki, zielen, oświetlenie, sygnalizację i urządzenia sterowania ruchem);
- 4) w zakresie należącym do zadań własnych gminy zapisano w planie następujące inwestycje związane z przebudową i budową infrastruktury technicznej:
 - a) wodociągi,
 - b) kanalizacja sanitarna,
 - c) kanalizacja deszczowa,
 - d) oświetlenie drogowe.

2. Sposób realizacji zapisanych w planie inwestycji z zakresu infrastruktury technicznej.

- 1) zadania w zakresie realizacji dróg publicznych przewidzianych w planie oraz związanych z nimi wykupami terenów, prowadzić będą właściwe jednostki miejskie;
- 2) zadania w zakresie infrastruktury technicznej będą prowadzić właściwe przedsiębiorstwa, w kompetencji których leży rozwój sieci: wodociągowej, kanalizacji sanitarnej, energetycznej, gazociągowej, ciepłej oraz gospodarka odpadami;
- 3) zadania w zakresie infrastruktury technicznej realizowane będą zgodnie z ustaleniami miejscowego planu zagospodarowania przestrzennego oraz przepisami odrębnymi;
- 4) zadania związane z gospodarką odpadami realizowane są również zgodnie z planem gospodarki odpadami;
- 5) podstawę przyjęcia do realizacji zadań określonych w miejscowym planie zagospodarowania przestrzennego, które należą do zadań własnych gminy, stanowić będą zapisy Wieloletniej Prognozy Finansowej Miasta Opola;

- 6) określenie terminów przystąpienia i zakończenia realizacji zadań, ustalone będzie według kryteriów i zasad przyjętych przy konstruowaniu Wieloletniej Prognozy Finansowej Miasta Opola;
- 7) inwestycje mogą być realizowane etapami w zależności od wielkości środków przeznaczonych na inwestycje.

3. Zasady finansowania inwestycji z zakresu infrastruktury technicznej określonych w planie.

- 1) finansowanie inwestycji będzie odbywać się poprzez wydatki z budżetu miasta;
- 2) współfinansowanie inwestycji środkami zewnętrznymi, odbywać się będzie poprzez budżet miasta w ramach m.in.:
 - a) dotacji unijnych,
 - b) dotacji samorządu województwa,
 - c) dotacji i pożyczek z funduszy celowych,
 - d) kredytów i pożyczek bankowych,
 - e) innych środków zewnętrznych;
- 3) udział inwestorów w finansowaniu w ramach porozumień o charakterze cywilno-prawnym lub odbywać się będzie w formie partnerstwa publiczno-prywatnego, a także właścicieli nieruchomości.

Załącznik nr 3
do uchwały nr XLVI/870/17
Rady Miasta Opola
z dnia 6 lipca 2017 r.

ROZSTRZYGNĘCIE RADY MIASTA OPOLA

w sprawie sposobu rozpatrzenia uwag do projektu miejscowego planu zagospodarowania przestrzennego w rejonie Alei Solidarności i ulicy Tarnopolskiej w Opolu

Na podstawie art. 20 ust. 1 ustawy z dnia 27 marca 2003 r. o planowaniu i zagospodarowaniu przestrzennym (Dz. U. z 2017 r. poz. 1073), biorąc pod uwagę stanowisko Prezydenta, Rada Miasta Opola rozstrzyga, co następuje:

1. Nieuwzględnione uwagi wniesione do projektu planu **w terminie pierwszego wyłożenia** (od 21 października 2016 r. do 22 listopada 2016 r.) do publicznego wglądu miejscowego planu zagospodarowania przestrzennego w rejonie Alei Solidarności i ulicy Tarnopolskiej w Opolu:

- a) nie uwzględnia się uwagi dotyczącej braku zgody na zaproponowaną zmianę przeznaczenia 10 m wzdłuż działek 1109/13 i 1109/14 przy ul. Chocimskiej na teren zieleni. Ustalenia projektu planu są kontynuacją zapisów obowiązującego miejscowego planu zagospodarowania przestrzennego terenów budownictwa mieszkaniowego w Opolu – rejon ulicy Lwowskiej (uchwała nr LVI/672/02 Rady Miasta Opola z dnia 28 lutego 2002 r.),
- b) nie uwzględnia się częściowo uwag dotyczących pozostawienia dotychczasowego przeznaczenia terenu zabudowy mieszkaniowej jednorodzinnej. Działki przeznacza się na tereny zabudowy mieszkaniowej wielorodzinnej zachowując dotychczasowe parametry zabudowy (jak dla zabudowy mieszkaniowej jednorodzinnej wg ustaleń obowiązującego planu miejscowego);

2. Nieuwzględnione uwagi wniesione do projektu planu w terminie drugiego wyłożenia (od 8 lutego 2017 r. do 8 marca 2017 r.) do publicznego wglądu miejscowego planu zagospodarowania przestrzennego w rejonie Alei Solidarności i ulicy Tarnopolskiej w Opolu:

- a) nie uwzględnia się uwagi w zakresie zmiany udziału powierzchni biologicznie czynnej na terenie 1U z uwagi na konieczność odpowiedniego zagospodarowania terenu przeznaczonego na usługi oświaty, w tym lokalizację urządzeń i obiektów towarzyszących,
- b) nie uwzględnia się uwagi dotyczącej uzupełnienia przeznaczenia terenu 1MW/U, 2MW/U, 4ZP na działkach ewid. nr 1109/14, 1109/13 o usługi obsługi komunikacji (myjnia samoobsługowa) z uwagi na bliskie sąsiedztwo zabudowy mieszkaniowej oraz terenów rekreacyjno-wypoczynkowych (zieleni urządzonej),
- c) nie uwzględnia się uwag dotyczących zmiany procentu zabudowy do 40% powierzchni działki, zmniejszenia powierzchni biologicznie czynnej z 40% do 30%, zwiększenia wysokości zabudowy z 11 do 12 metrów, zwiększenia kondygnacji nadziemnych do 3 oraz zmiany parametrów dachów na dowolne na terenie 1MW, 2MW, 3MW. Uwagi dotyczyły kwestii, która podlegała rozstrzygnięciu Zarządzeniem nr OR.I.0050.660.2016 Prezydenta Miasta Opola z dnia 21 grudnia 2016 r. w sprawie rozpatrzenia uwag wniesionych do projektu miejscowego planu zagospodarowania przestrzennego w rejonie Alei Solidarności i ulicy Tarnopolskiej w Opolu. Dokonane wówczas zmiany wynikały z uwag mieszkańców dotyczących przyjęcia zbyt wysokich parametrów zabudowy mieszkaniowej wielorodzinnej w sąsiedztwie istniejącej zabudowy mieszkaniowej jednorodzinnej,
- d) nie uwzględnia się zmiany przeznaczenia terenu 2MW/U na zieleni urządzonej, natomiast zwiększa się udział powierzchni biologicznie czynnej do 40% oraz zmniejsza się procent zabudowy do 50%;

3. Nieuwzględnione uwagi wniesione do projektu planu **w terminie trzeciego wyłożenia** (od 21 kwietnia 2017 r. do 24 maja 2017 r.) do publicznego wglądu miejscowego planu zagospodarowania przestrzennego w rejonie Alei Solidarności i ulicy Tarnopolskiej w Opolu:

- a) nie uwzględnia się uwagi dotyczącej pozostawienia dotychczasowego przeznaczenia terenu zabudowy usługowej na działce ewid. nr 1109/14 z uwagi na konieczność zapewnienia terenów zieleni urządzonej (o charakterze rekreacyjno-wypoczynkowym) w sąsiedztwie intensywnej zabudowy mieszkaniowej wielorodzinnej oraz zwiększenia powierzchni biologicznie czynnej w skali całej dzielnicy,
- b) nie uwzględnia się uwagi dotyczącej zwiększenia procentu powierzchni biologicznie czynnej do minimum 40% na terenach 1MW/U, 1U, 2U i 3U z uwagi na konieczność odpowiedniego zagospodarowania terenu, w tym lokalizację urządzeń i obiektów towarzyszących oraz istniejące zagospodarowanie. Zwiększona została ilość terenów zieleni urządzonej w bezpośrednim sąsiedztwie tych terenów,
- c) nie uwzględnia się uwagi dotyczącej wprowadzenia nakazu sytuowania zieleni na terenie 3U od drogi 1KDW z uwagi na fakt, iż teren 3U został już całkowicie zagospodarowany,
- d) nie uwzględnia się uwagi dotyczącej zachowania dotychczasowego przeznaczenia terenu zabudowy mieszkaniowej jednorodzinnej na działkach ewid. nr 1109/8, 1109/22, 1109/23, 1109/24, 1109/25 k.m. 18 obręb Gośławice. Działki przeznacza się w części na tereny zabudowy mieszkaniowej wielorodzinnej oraz w części na teren zieleni urządzonej z uwagi na konieczność zmniejszenia intensywności zabudowy w skali całego osiedla, zapewnienia izolacji akustycznej zabudowy mieszkaniowej od drogi publicznej oraz podniesienia jakości przestrzeni publicznej,
- e) nie uwzględnia się uwagi dotyczącej pozostawienia dotychczasowego przeznaczenia terenu zabudowy mieszkaniowej wielorodzinnej oraz usług (2MW/U). Teren przeznacza się na zieleni urządzonej, który po połączeniu z sąsiednimi terenami 8ZP i 9ZP pozwoli na stworzenie dużego kompleksu zieleni urządzonej poprawiającego jakość życia mieszkańców oraz zmniejszenie intensywności zabudowy w skali całego osiedla.