



# DZIENNIK URZĘDOWY

## WOJEWÓDZTWA MAŁOPOLSKIEGO

---

Kraków, dnia 28 kwietnia 2017 r.

Poz. 3103

### UCHWAŁA\* NR XXXII.378.2017 RADY MIASTA I GMINY UZDROWISKOWEJ MUSZYNA

z dnia 30 marca 2017 roku

#### w sprawie uchwalenia zmiany miejscowego planu zagospodarowania przestrzennego „Zapoprządzie/Mikowa” w Muszynie

Na podstawie art. 3 ust. 1, art. 20 ust. 1 i art. 27 ustawy z dnia 27 marca 2003 r. o planowaniu i zagospodarowaniu przestrzennym (j.t. Dz.U. z 2016 r. poz. 778 z późn. zm.) zwanej dalej „ustawą”, art. 18 ust. 2 pkt 5 ustawy z dnia 8 marca 1990 r. o samorządzie gminnym (t.j. Dz.U. z 2016 r. poz. 446 z późn. zm.), Rada Miasta i Gminy Uzdrowiskowej Muszyna stwierdza, że zmiana miejscowego planu zagospodarowania przestrzennego „Zapoprządzie/Mikowa” w Muszynie nie narusza ustaleń Studium uwarunkowań i kierunków zagospodarowania przestrzennego Miasta i Gminy Uzdrowiskowej Muszyna, uchwalonego uchwałą Nr XIX/181/2000 Rady Miasta i Gminy Uzdrowiskowej Muszyna z dnia 28 czerwca 2000 roku z późn. zm. i uchwała co następuje:

#### **Rozdział 1.** **- PRZEPISY OGÓLNE**

**§ 1. 1.** Uchwała się zmianę miejscowego planu zagospodarowania przestrzennego „Zapoprządzie/Mikowa” w Muszynie, uchwalonego uchwałą Nr XIX.258.2012 Rady Miasta i Gminy Uzdrowiskowej Muszyna z dnia 23 lutego 2012 r. (Dz. Urz. Wojew. Małopolskiego z 09.03.2012 r. poz. 967 z późn. zm.), jednolity tekst Dz. Urz. Wojew. Małopolskiego z dnia 21.12.2016 r. poz. 7902 (dot. części tekstowej planu) - zwaną w tekście niniejszej uchwały „planem”.

2. Plan obejmuje tereny określone na załącznikach graficznych nr 1 i 2 do niniejszej uchwały.

3. Granice opracowania są zgodne z uchwałami Rady Miasta i Gminy Uzdrowiskowej Muszyna Nr: XVIII.198.2016 i XVIII.199.2016 z dnia 28 stycznia 2016 r. w sprawie przystąpienia do zmiany miejscowego planu, o którym mowa w ust. 1.

**§ 2. 1.** Treść niniejszej uchwały stanowi część tekstową planu.

2. Załącznikami do uchwały są:

- 1) rysunki zmiany planu, sporządzone na mapach w skali 1:1000, jako załączniki Nr 1 i 2;
- 2) rozstrzygnięcia Rady Miasta i Gminy Uzdrowiskowej Muszyna, podjęte w trybie art. 20 „ustawy” o sposobie rozpatrzenia uwag do projektu planu oraz o sposobie realizacji zapisanych w planie inwestycji z zakresu infrastruktury technicznej, które należą do zadań własnych gminy oraz o zasadach ich finansowania – jako załącznik Nr 3.

---

\* Publikacja niniejszej uchwały nie uwzględnia ewentualnych czynności nadzorczych podejmowanych przez Wojewodę Małopolskiego.

§ 3. Ilekroć mowa jest w planie o „**planie dotychczasowym**” – należy przez to rozumieć miejscowy plan zagospodarowania przestrzennego „Zapopradzie/Mikowa” w Muszynie, uchwalonego uchwałą Nr XIX.258.2012 Rady Miasta i Gminy Uzdrawiskowej Muszyna z dnia 23 lutego 2012 r. (Dz. Urz. Wojew. Małopolskiego z 09.03.2012 r. poz. 967 z późn. zm.).

## **Rozdział 2.** **- USTALENIA ZMIANY PLANU**

§ 4. 1. W części tekstowej „planu dotychczasowego” wprowadza się następujące zmiany:

1) W § 1 ust. 4 punkt 1 otrzymuje brzmienie:

„1) obszarach ochrony uzdrawiskowej "A2-M", "B-M" i "C" uzdrawiska Muszyna ustalonych uchwałą Nr XLII/617/2010 Rady Miasta i Gminy Uzdrawiskowej Muszyna z dnia 31 marca 2010 r. w sprawie ustanowienia Statutu Uzdrawiska Muszyna (Dz. Urz. Wojew. Małopolskiego Nr 193 poz. 1275 z późn. zm.),”;

2) W § 2 ust. 19 otrzymuje brzmienie:

„2. **statucie uzdrawiska** – należy przez to rozumieć statut wprowadzony uchwałą Nr XLII/617/2010 Rady Miasta i Gminy Uzdrawiskowej Muszyna (Dz. Urz. Wojew. Małopolskiego Nr 193 poz. 1275 z późn. zm.),”;

3) W § 2 ust. 21 otrzymuje brzmienie:

„21. **obszarze górniczym** – należy przez to rozumieć obszar i teren górniczy „Muszynianka III” utworzony decyzją Marszałka Województwa Małopolskiego znak SR-IX.7422.2.BK z dnia 24 listopada 2016r. dotyczącą udzielenia (scalenia) koncesji na wydobywania wód leczniczych ze złóż zlokalizowanych w miejscowościach: Andrzejówka, Milik, Muszyna, Powroźnik, Krynica-Zdrój, obejmujący między innymi dawny obszar i teren górniczy „Muszynianka II” - wprowadzony zarządzeniem Ministra Zdrowia i Opieki Społecznej z dnia 30 maja 1984 r. ze zmianą wprowadzoną decyzją Marszałka Województwa Małopolskiego znak: SR-IX.7422.3.41.2012.BK z dnia 26.11.2012 r., oraz obszar i teren górniczy „Muszynianka” - ustanowiony przez Ministra Środowiska koncesją nr 2/2006 z dnia 21 grudnia 2006 r. dla złóż Andrzejówka „WL8932 wody lecznicze” i Milik „WL8933 wody lecznicze” pod nr 5/1/68 zmienioną decyzją Marszałka Województwa Małopolskiego znak SR-IX.7422.2.18.2015.BK z dnia 25.06.2015 r.; Dla ustanowionego obszaru i terenu górniczego „Muszynianka III” obowiązują uwarunkowania określone w przepisach szczególnych. W trakcie wykonywania robót ziemnych należy zachować szczególną ostrożność z uwagi na możliwość występowania podwyższonych zawartości CO<sub>2</sub> w powietrzu, w rowach, wykopach oraz wszelkich pomieszczeniach zamkniętych, zagłębionych poniżej powierzchni terenu. Obowiązuje zakaz wykonywania na w/w obszarach i terenach górniczych wykopów oraz otworów w celu pozyskiwania ciepła z ziemi. Obowiązuje zakaz wykonywania przedsięwzięć mogących negatywnie oddziaływać na wody podziemne, w tym powodować ich zanieczyszczenie.”;

4) W § 4 ust. 2 punkt 2 otrzymuje brzmienie:

„2) na rysunku planu dodatkowym indeksem małych liter (/o, /oc, /p, /zz) wynikającym z ustaleń zawartych w § 10 ust. 3 pkt 1, 2, 3 niniejszej uchwały.”;

5) W § 5 ust. 6 pkt 2 otrzymuje brzmienie:

„2) ogrodzeń pełnych na odcinkach dłuższych niż 3 m oraz ogrodzeń z prefabrykowanych elementów betonowych, blaszanych i z tworzyw sztucznych; Zakaz ten nie dotyczy terenów oznaczonych symbolem: „3UTL” obejmujących działki nr 192/3 i 192/4 położone przy ul. Zdrojowej oraz „3UTW” „4UTL”, „9ZU” i „8ZL” obejmujących działkę nr 1308/14 położona przy ul. Lipowej.”;

## 6) W § 10 ust. 3 pkt 1 otrzymuje brzmienie:

„1) obszarach predysponowanych do osuwania i zagrożonych osuwaniem się mas ziemnych, oznaczonych na rysunku planu symbolem przeznaczenia terenu z dodatkową literą „/o” -geotechniczne warunki posadowienia obiektów budowlanych należy ustalić w oparciu o przepisy odrębne; położonych w obrębie osuwisk aktywnych, oznaczonych na rysunku planu symbolem przeznaczenia terenu z dodatkowymi literami „/oc” zgodnie z mapą osuwisk i terenów zagrożonych ruchami masowymi ziemi opracowaną przez Państwowy Instytut Geologiczny w ramach realizacji Projektu SOPO, obowiązuje całkowity zakaz zabudowy z dopuszczeniem realizacji ciągów komunikacyjnych, ścieżek, obiektów małej architektury, nadziemnych sieci infrastruktury technicznej. W przypadku realizacji podziemnej sieci infrastruktury technicznej na terenie osuwiska aktywnego „oc” warunki posadowienia sieci należy ustalić w oparciu o przepisy odrębne.”;

## 7) W § 11 ust. 1 otrzymuje brzmienie:

„1. Przy zagospodarowaniu terenu objętego planem stosownie do art. 38 ust. 1 i 38a ustawy o lecznictwie uzdrowiskowym, uzdrowiskach i obszarach ochrony uzdrowiskowej oraz o gminach uzdrowiskowych z dnia 28.07.2005 r. (tekst jednolity Dz.U. z 2016 r. poz. 879 z późn. zm.) ustala się obowiązek utrzymania wskaźników terenów zieleni a to:

- a) w strefie „A2-M” ochrony uzdrowiskowej minimum 65% pow. strefy,
- b) w strefie „B-M” ochrony uzdrowiskowej minimum 50% pow. strefy.”;

## 8) W § 11 ust. 4 punkt 1 otrzymuje brzmienie:

„1) 40% w terenach 1 ÷ 2 UZL, 1 ÷ 4 UTL, 1 ÷ 7 MP,”;

## 9) W § 11 ust. 6 otrzymuje brzmienie:

„6. Ustala się:

- 1) zakaz realizacji w obrębie strefy „B-M” miejsc postojowych w jednym zgrupowaniu w ilości większej niż 50;
- 2) zapewnienie minimum 1 miejsca przeznaczonego na parkowanie pojazdów zaopatrzonych w kartę parkingową w sytuacji realizacji więcej niż 5 miejsc postojowych związanych z działalnością usługową.”;

## 10) W § 11 ust. 7 punkt 2 otrzymuje brzmienie:

„2) **maksymalna wysokość:**

- a) budynków sanatoryjnych, hotelowych i pensjonatowych oraz budynków usług uzdrowiskowych, kultury, sportu i rekreacji nie może być większa niż 17 m. z zastrzeżeniem lit. b)
- b) budynków pensjonatowych i hotelowych na terenie 4UTL (cz. działki nr 1308/14) nie może być większa niż 15 m.,
- c) innych budynków usługowych nie może być większa niż 14 m.,
- d) budynków mieszkalnych i produkcyjnych nie może być większa niż 12 m.,
- e) budynków gospodarczych i garaży nie może być większa niż 7 m.”;

## 11) W § 13 ust. 1 pierwsze zdanie otrzymuje brzmienie:

„Tereny lasów służących obsłudze kuracjuszy i turystów jako zieleni parkowej uzdrowiskowej oznaczone symbolami 1ZL, 2ZL, 3ZL, 4ZL, 5ZL, 6ZL, 7ZL, 8ZL, 9ZL, 10ZL, 11ZL, 12ZL, 13ZL, 14ZL, 15ZL, 16ZL, 17ZL, 18ZL – o łącznej pow. ok. 35,82 ha.”;

## 12) W § 13 ust. 1 punkt 6 dodaje się zdanie o brzmieniu:

„dopuszcza się realizację podziemnych sieci infrastruktury technicznej pod warunkiem nie naruszenia istniejącego drzewostanu,”;

## 13) W § 13 ust. 3 pierwsze zdanie otrzymuje brzmienie:

„Tereny zieleni urządzonej, oznaczone symbolami 1ZU, 2ZU, 3ZU, 4ZU, 5ZU, 6ZU, 7ZU, 8ZU, 9ZU o łącznej pow. ok. 15,52 ha.”;

14) W § 14 „Ustaleń dla terenów służących obsłudze kuracjuszy i turystów” w ust. 4 pierwsze zdanie otrzymuje brzmienie:

„**Usługi turystyki i wypoczynku** oznaczone symbolem 1UTL – pow. ok. 0,31 ha, 2UTL- pow. ok. 0,29 ha, 3UTL- pow. ok. 0,62 ha i 4UTL – pow. ok. 0,98 ha.”;

15) W § 14 ust. 4 dodaje się punkty 3 i 4 o brzmieniu:

„3) na terenie oznaczonym symbolem 3UTL położonym w strefie ochrony uzdrowskiej „A2-M” ustala się realizację usług pensjonatowych lub hotelowych z częścią leczniczą wraz z infrastrukturą towarzyszącą; dopuszcza się:

a) usługi rehabilitacji, SPA,

b) obiekty i urządzenia sportu i rekreacji (urządzenia do ćwiczeń, boiska do gier, basen, ścieżki zdrowia, grill itp.),

c) obiekty małej architektury, elementy architektury ogrodowej, altany,

d) drobny handel - sprzedaż pamiątek, wyrobów ludowych, produktów regionalnych lub towarów o podobnym charakterze,

e) usługi gastronomii,

f) miejsca postojowe z zastrzeżeniem § 11 ust. 5 i 6,

g) dojazdy, dojścia oraz sieci i urządzenia infrastruktury technicznej niezbędne do prawidłowego funkcjonowania obiektów usługowych;

4) na terenie oznaczonym symbolem 4UTL położonym w strefie ochrony uzdrowskiej „B-M” ustala się realizację usług wypoczynkowych (pensjonatowych, hotelowych) wraz z infrastrukturą towarzyszącą; dopuszcza się:

a) usługi lecznicze, rehabilitację, SPA,

b) obiekty i urządzenia sportu i rekreacji (urządzenia do ćwiczeń, boiska do gier, basen, grill, ścieżki zdrowia, itp.),

c) obiekty małej architektury, altany,

d) usługi gastronomii,

e) miejsca postojowe z zastrzeżeniem § 11 ust. 5 i 6,

f) dojazdy, dojścia oraz sieci i urządzenia infrastruktury technicznej niezbędne do prawidłowego funkcjonowania obiektów usługowych.”.

2. Wyznacza się na rysunku planu:

- 1) **tereny usług turystyki i wypoczynku**, oznaczone symbolem **3UTL**, położone przy ul. Zdrojowej, dla których obowiązują ustalenia zawarte w § 14 ust. 4 pkt.3 oraz ustalenia planu dotychczasowego z uwzględnieniem zmian wprowadzonych niniejszą uchwałą,
- 2) **tereny usług turystyki i wypoczynku**, oznaczone symbolem 4UTL, położone w rejonie ul. Lipowej, dla których obowiązują ustalenia zawarte w § 14 ust. 4 pkt. 4 oraz ustalenia planu dotychczasowego z uwzględnieniem zmian wprowadzonych niniejszą uchwałą,
- 3) **tereny usług wypoczynku, rekreacji, sportu, kultury i obiektów użyteczności publicznej oraz usług handlowych i gastronomicznych** oznaczone symbolem **3UTW/p**, położone przy ul. Lipowej, dla których obowiązują ustalenia planu dotychczasowego z uwzględnieniem zmian wprowadzonych niniejszą uchwałą,
- 4) **tereny lasów**, służących obsłudze kuracjuszy i turystów jako zieleni parkowej, uzdrowskiej, oznaczone symbolem **8ZL/oc** w rejonie ul. Lipowej, dla których obowiązują ustalenia planu dotychczasowego z uwzględnieniem zmian wprowadzonych niniejszą uchwałą,
- 5) **tereny zieleni urządzonej**, oznaczone symbolem **9ZU/oc**, w rejonie ul. Lipowej, dla których obowiązują ustalenia planu dotychczasowego zawarte w § 13 ust. 3 z uwzględnieniem zmian wprowadzonych niniejszą uchwałą,

- 6) **teren osuwiska aktywnego**, oznaczony po symbolu dodatkowymi literami „/oc”, dla którego obowiązują ustalenia zawarte w § 10 ust. 3 pkt 1 wprowadzone niniejszą uchwałą,
- 7) **nieprzekraczalne, nowe linie zabudowy**: od drogi publicznej KD/D (ul. Zdrojowej) na terenie oznaczonym symbolem 3UTL oraz od strony rezerwatu lipowego na terenie oznaczonym symbolem 4UTL.

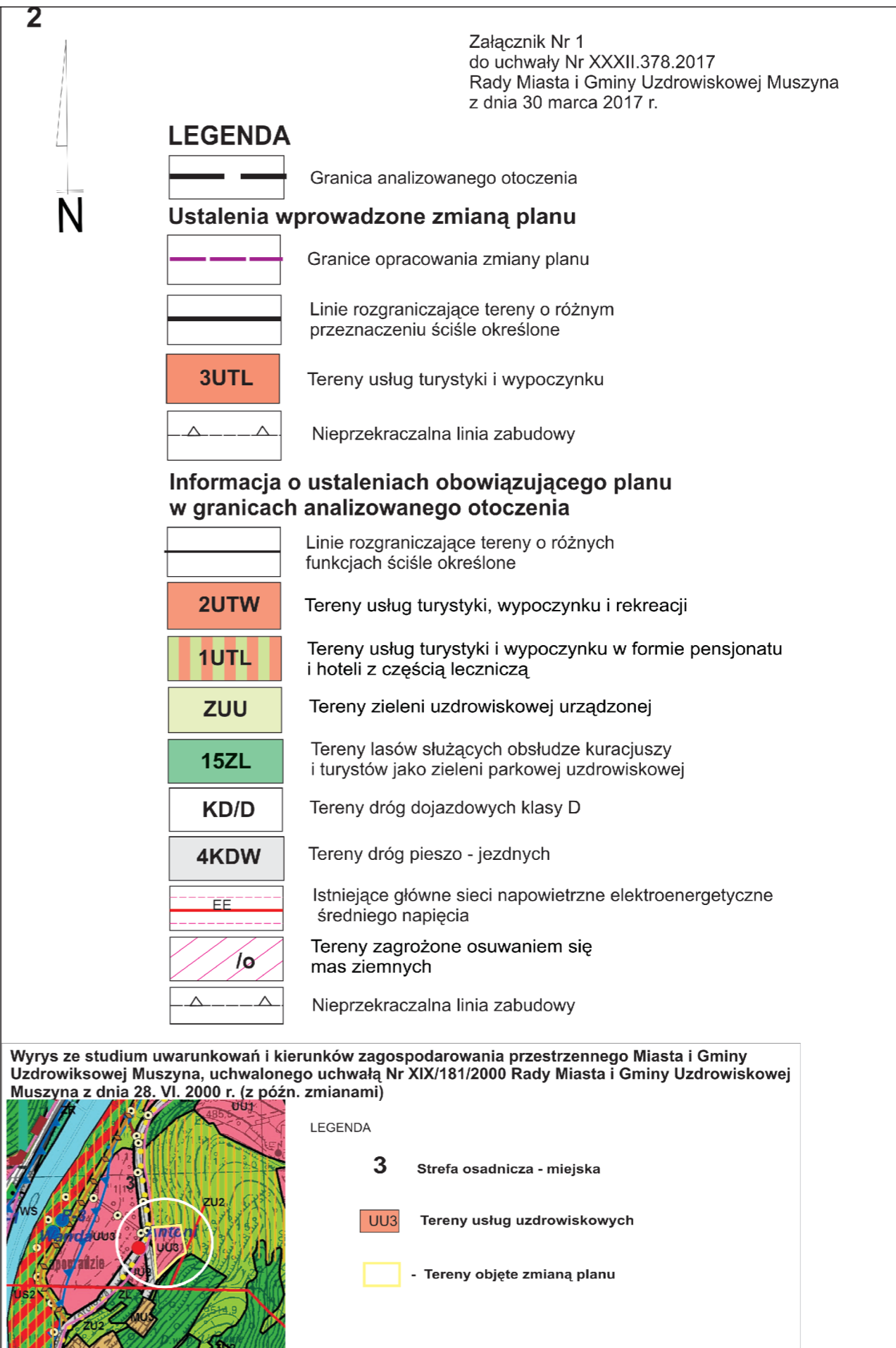
§ 5. Wyznaczone na rysunku planu tereny oznaczone symbolami: 3UTL, 4UTL, 3UTW/p, 8ZL/oc i 9ZU/oc położone są: w Popradzkim Parku Krajobrazowym, obszarze Natura 2000 pn. „Ostoja Popradzka”, w obszarze i terenie górniczym „Muszynianka II”, w obrębie głównego zbiornika wód podziemnych GZWP 438. Tereny 3UTL położone są w strefie ochrony uzdrowiskowej „A2-M”, natomiast tereny 4UTL, 3UTW/p, 8ZL/oc i 9ZU/oc w strefie ochrony uzdrowiskowej „B-M” - gdzie obowiązują zasady określone ustaleniami „planu dotychczasowego”, zmienione niniejszą uchwałą.

### **Rozdział 3. PRZEPISY KOŃCOWE**

§ 6. Wykonanie Uchwały powierza się Burmistrzowi Miasta i Gminy Uzdrowiskowej Muszyna.

§ 7. Uchwała wchodzi w życie po upływie 14 dni od dnia jej ogłoszenia w Dzienniku Urzędowym Województwa Małopolskiego oraz podlega publikacji na stronie internetowej Miasta i Gminy Uzdrowiskowej Muszyna.

Przewodniczący  
Rady Miasta i Gminy Uzdrowiskowej Muszyna  
**Jerzy Majka**



1

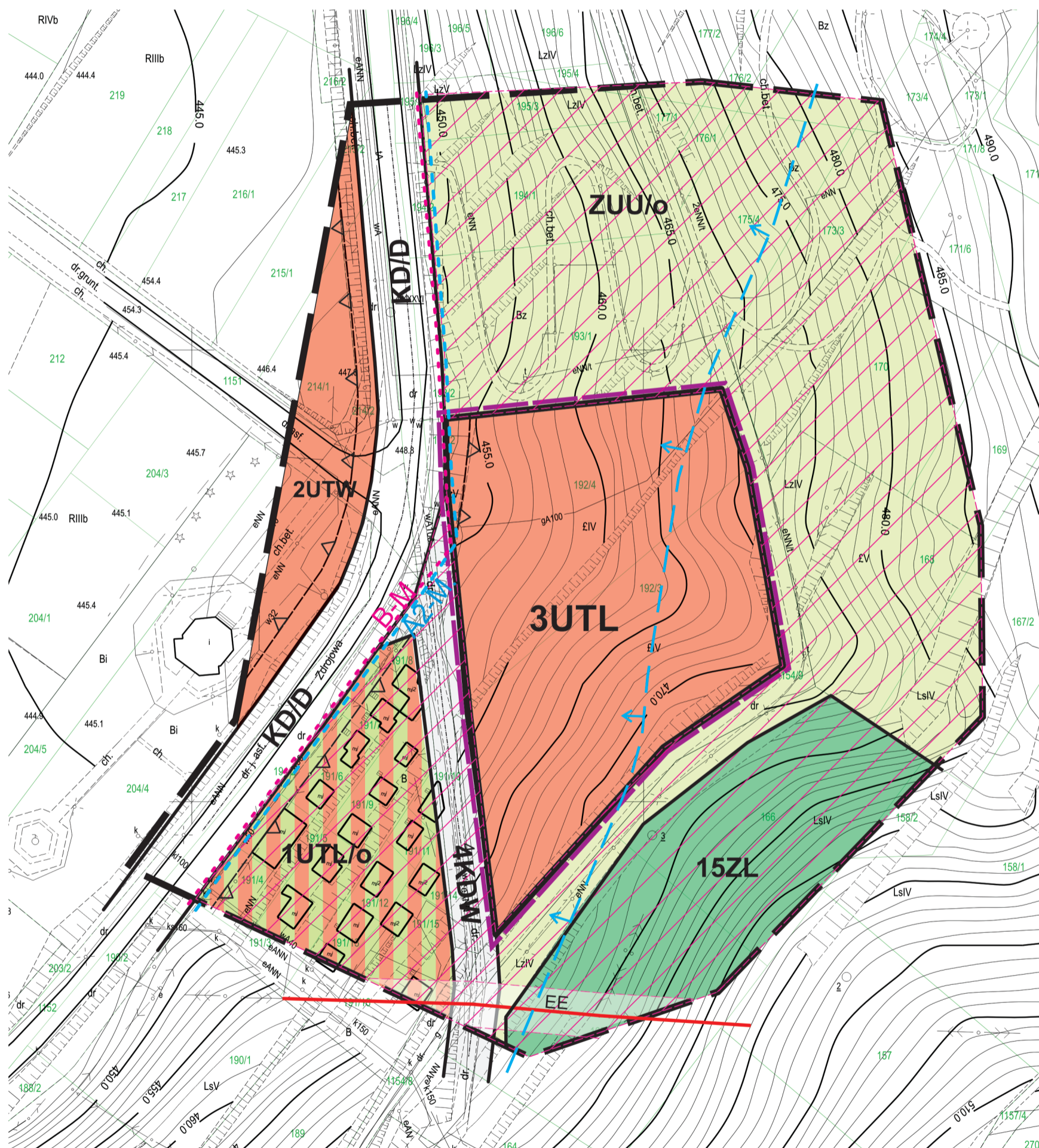
# ZMIANA MIEJSCOWEGO PLANU ZAGOSPODAROWANIA PRZESTRZENNEGO „ZAPOPRADZIE/MIKOWA” W MUSZYNIE

tereny w rejonie działek nr: 192/3 i 192/4

Skala 1:1000

0 10 20 30 40 m.

RYSUNEK PLANU NR 1



## Elementy informacyjne



Obszar zasobowy i alimentacji wód leczniczych



Granice stref ochrony uzdrowiskowej A i B

2



Załącznik Nr 1  
do uchwały Nr XXXII.378.2017  
Rady Miasta i Gminy Uzdrawiskowej Muszyna  
z dnia 30 marca 2017 r.

## LEGENDA



Granica analizowanego otoczenia

### Ustalenia wprowadzone zmianą planu



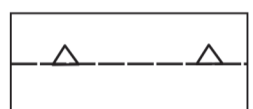
Granice opracowania zmiany planu



Linie rozgraniczające tereny o różnym  
przeznaczeniu ściśle określone




Tereny usług turystyki i wypoczynku



Nieprzekraczalna linia zabudowy

### Informacja o ustaleniach obowiązującego planu w granicach analizowanego otoczenia



Linie rozgraniczające tereny o różnych  
funkcjach ściśle określone



Tereny usług turystyki, wypoczynku i rekreacji



Tereny usług turystyki i wypoczynku w formie pensjonatu  
i hoteli z częścią leczniczą



Tereny zieleni uzdrawiskowej urządzonej



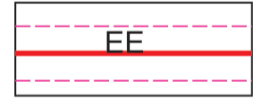
Tereny lasów służących obsłudze kuracjuszy  
i turystów jako zieleni parkowej uzdrawiskowej



Tereny dróg dojazdowych klasy D



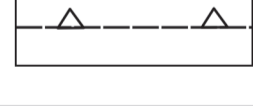
Tereny dróg pieszo - jezdnych



Istniejące główne sieci napowietrzne elektroenergetyczne  
średniego napięcia

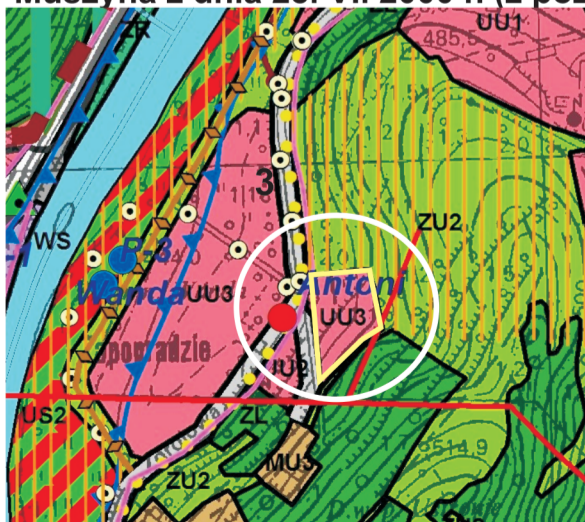


Tereny zagrożone osuwaniem się  
mas ziemnych



Nieprzekraczalna linia zabudowy

Wrys z studium uwarunkowań i kierunków zagospodarowania przestrzennego Miasta i Gminy Uzdrawiskowej Muszyna, uchwalonego uchwałą Nr XIX/181/2000 Rady Miasta i Gminy Uzdrawiskowej Muszyna z dnia 28. VI. 2000 r. (z późn. zmianami)



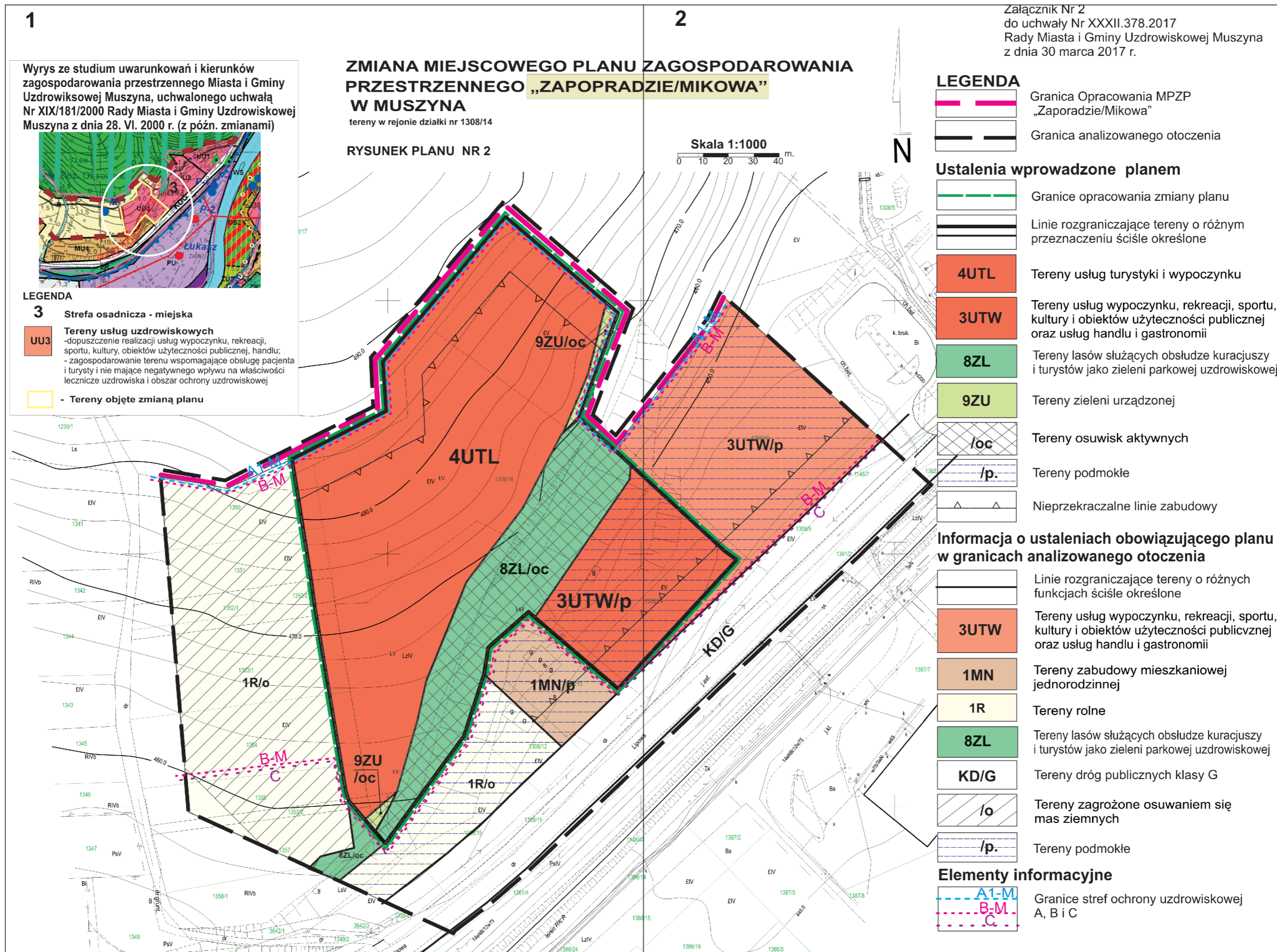
## LEGENDA

**3** Strefa osadnicza - miejska

**UU3** Tereny usług uzdrawiskowych

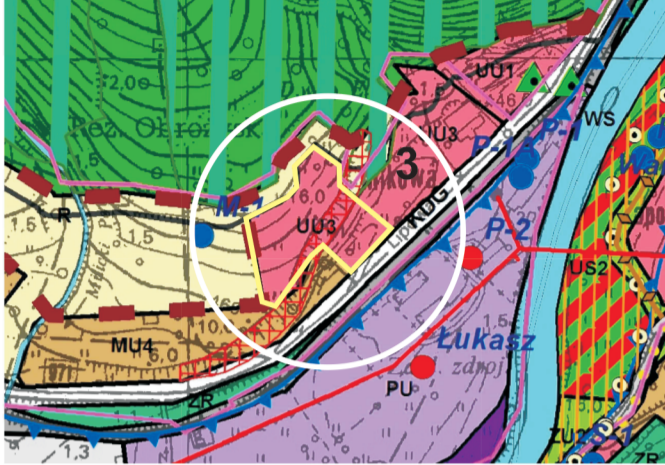
**□** - Tereny objęte zmianą planu





1

Wyrys ze studium uwarunkowań i kierunków zagospodarowania przestrzennego Miasta i Gminy Uzdrowskiej Muszyna, uchwalonego uchwałą Nr XIX/181/2000 Rady Miasta i Gminy Uzdrowskiej Muszyna z dnia 28. VI. 2000 r. (z późn. zmianami)



LEGENDA

3

Strefa osadnicza - miejska



Tereny usług uzdrowskich

-dopuszczenie realizacji usług wypoczynku, rekreacji, sportu, kultury, obiektów użyteczności publicznej, handlu;  
- zagospodarowanie terenu wspomagające obsługę pacjenta i turysty i nie mające negatywnego wpływu na właściwości lecznicze uzdrowiska i obszar ochrony uzdrowskiej

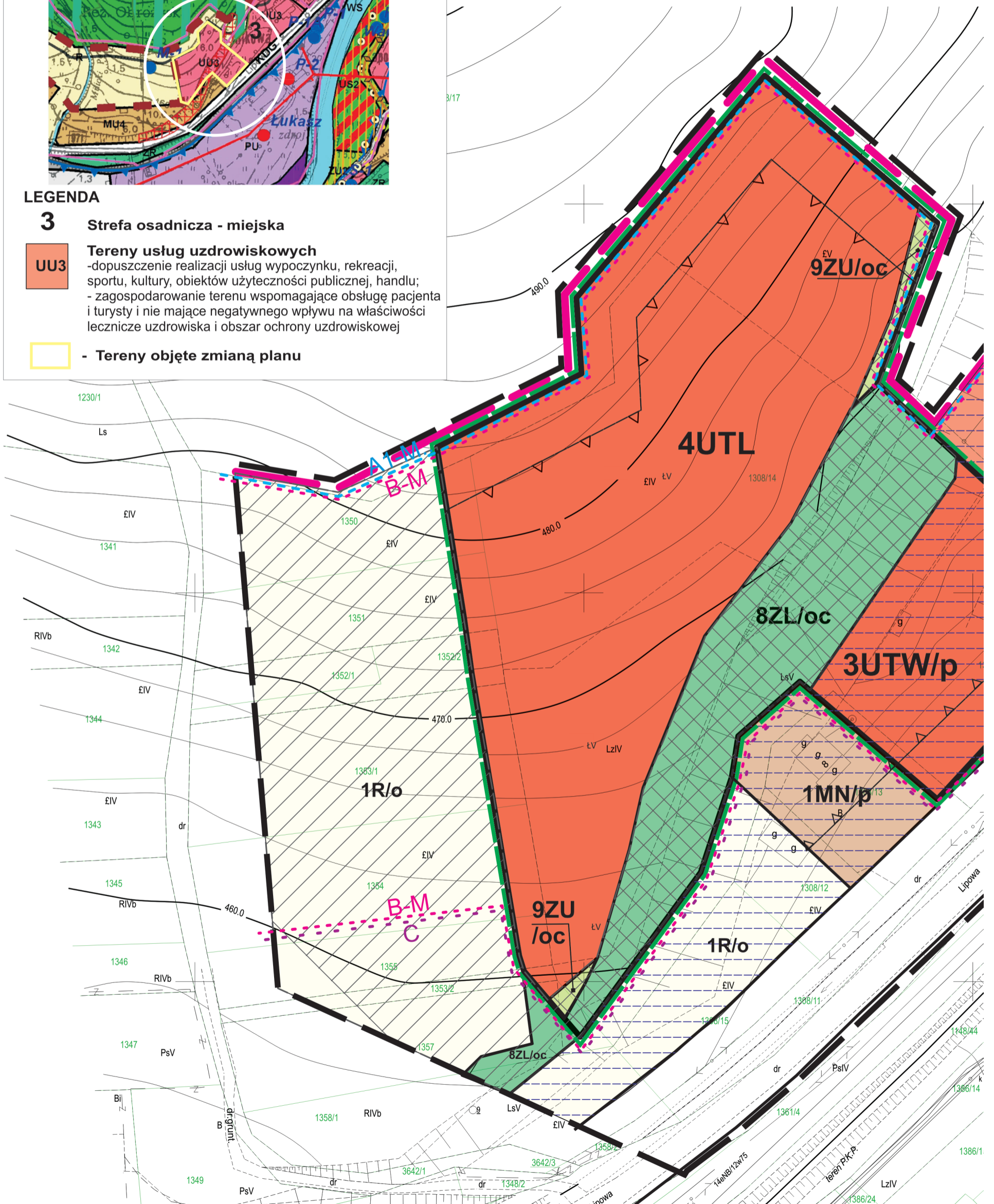


- Tereny objęte zmianą planu

# ZMIANA MIEJSCOWEGO PLANU ZAGOSPODAROWANIA PRZESTRZENNEGO „ZAPOPRADZIE” W MUSZYNA

terenów w rejonie działki nr 1308/14

## RYСУNEK PLANU NR 2



2

**ZAGOSPODAROWANIA  
ZIE/MIKOWA”**

Załącznik Nr 2  
do uchwały Nr XXXII.378.2017  
Rady Miasta i Gminy Uzdrowskiej Muszyna  
z dnia 30 marca 2017 r.

Skala 1:1000

0 10 20 30 40 m.

N

**LEGENDA**




Granica Opracowania MPZP  
„Zaporadzie/Mikowa”

Granica analizowanego otoczenia

**Ustalenia wprowadzone planem**



Granice opracowania zmiany planu



Linie rozgraniczające tereny o różnym  
przeznaczeniu ściśle określone



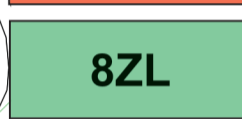
**4UTL**

Tereny usług turystyki i wypoczynku



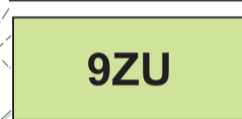
**3UTW**

Tereny usług wypoczynku, rekreacji, sportu,  
kultury i obiektów użyteczności publicznej  
oraz usług handlu i gastronomii



**8ZL**

Tereny lasów służących obsłudze kuracjuszy  
i turystów jako zieleni parkowej uzdrowskiej




**9ZU**

Tereny zieleni urządzonej



**/oc**

Tereny osuwisk aktywnych




**/p.**

Tereny podmokłe



Nieprzekraczalne linie zabudowy

**Informacja o ustaleniach obowiązującego planu  
w granicach analizowanego otoczenia**



Linie rozgraniczające tereny o różnych  
funkcjach ściśle określone



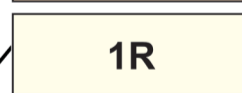
**3UTW**

Tereny usług wypoczynku, rekreacji, sportu,  
kultury i obiektów użyteczności publicznej  
oraz usług handlu i gastronomii



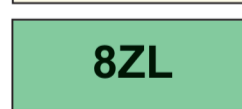
**1MN**

Tereny zabudowy mieszkaniowej  
jednorodzinnej



**1R**

Tereny rolne



**8ZL**

Tereny lasów służących obsłudze kuracjuszy  
i turystów jako zieleni parkowej uzdrowskiej



**KD/G**

Tereny dróg publicznych klasy G



**/o**

Tereny zagrożone osuwaniem się  
mas ziemnych



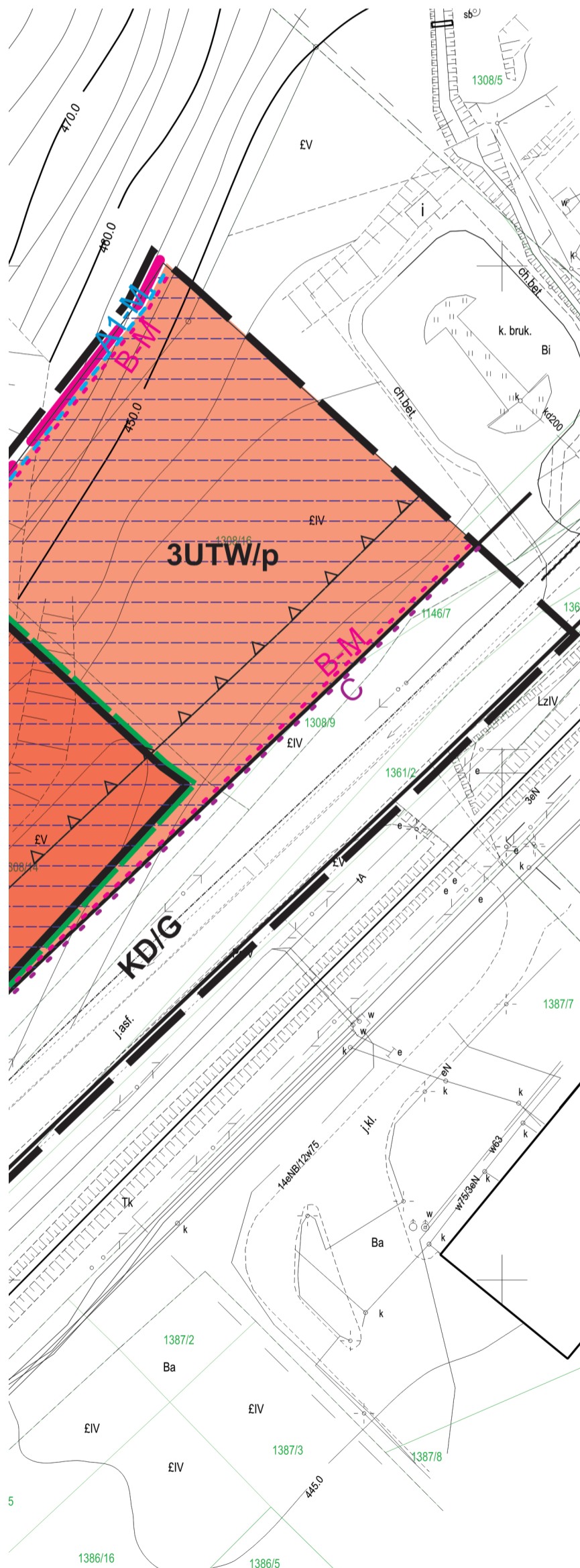
**/p.**

Tereny podmokłe

**Elementy informacyjne**



Granice stref ochrony uzdrowskiej  
A, B i C



Załącznik Nr 3  
do Uchwały Nr XXXII.378.2017  
Rady Miasta i Gminy Uzdrowskiej Muszyna  
z dnia 30 marca 2017 r.

**Rozstrzygnięcie Rady Miasta i Gminy Uzdrowskiej Muszyna w sprawie uwag do projektu planu oraz w sprawie realizacji zapisanych w planie inwestycji w zakresie infrastruktury technicznej, które należą do zadań własnych gminy oraz zasadach ich finansowania**

1. Rada Miasta i Gminy Uzdrowskiej Muszyna po zapoznaniu się z oświadczeniem Burmistrza Miasta i Gminy Uzdrowskiej Muszyna, stwierdzającym brak uwag do projektu zmiany miejscowego planu zagospodarowania przestrzennego „Zapopradzie/Mikowa” w Muszynie - w okresie wyłożenia tego planu do publicznego wglądu i 14 dni po wyłożeniu, stwierdza brak potrzeby rozstrzygnięcia, o którym mowa w art. 20 ust. 1 ustawy z dnia 27 marca 2003 roku o planowaniu i zagospodarowaniu przestrzennym (t.j. Dz.U. z 2016 r. poz. 778 z późn. zm.).

2. Zmiana miejscowego planu zagospodarowania przestrzennego „Zapopradzie/Mikowa” w Muszynie nie wprowadza nowych ustaleń odnoszących się do inwestycji z zakresu infrastruktury technicznej, które należą do zadań własnych gminy. W związku z tym Rada Miasta i Gminy Uzdrowskiej Muszyna stwierdza brak potrzeby rozstrzygnięcia, o którym mowa w art. 20 ust. 1 ustawy z dnia 27 marca 2003 roku o planowaniu i zagospodarowaniu przestrzennym (t.j. Dz.U. z 2016 r. poz. 778 z późn. zm.).

Przewodniczący  
Rady Miasta i Gminy Uzdrowskiej Muszyna  
**Jerzy Majka**