



DZIENNIK URZĘDOWY

WOJEWÓDZTWA MAZOWIECKIEGO

Warszawa, dnia 15 października 2015 r.

Poz. 8314

UCHWAŁA NR XIII/98/15 RADY MIEJSKIEJ W TARCZYNI

z dnia 25 września 2015 r.

w sprawie uchwalenia miejscowego planu zagospodarowania przestrzennego dla działki nr ew. 74 oraz dla części działek nr ew. 70/1, 73, 116, 75 obręb Rembertów, gmina Tarczyn

Na podstawie art. 18 ust. 2 pkt 5 ustawy z dnia 8 marca 1990 r. o samorządzie gminnym (tj. Dz. U. z 2013 r. poz. 594 ze zm.) oraz art. 20 ust. 1 i art. 28 ust. 2 ustawy z dnia 27 marca 2003 r. o planowaniu i zagospodarowaniu przestrzennym (tj. Dz. U. z 2015 r. poz. 199, ze zm.), w związku z Uchwałą Nr XLV/282/13 Rady Miejskiej w Tarczynie z dnia 9 sierpnia 2013 r. w sprawie przystąpienia do sporządzenia miejscowego planu zagospodarowania przestrzennego dla działki nr ew. 74 oraz dla części działek nr ew. 70/1, 73, 116, 75 obręb Rembertów, gmina Tarczyn oraz stwierdzając, że nie narusza on ustaleń Studium uwarunkowań i kierunków zagospodarowania przestrzennego gminy Tarczyn, przyjętego uchwałą Nr XXXIV/200/12 Rady Miejskiej w Tarczynie z dnia 28 listopada 2012 r., Rada Miejska w Tarczynie uchwala, co następuje:

Rozdział 1. Przepisy ogólne

§ 1. 1. Uchwala się miejscowy plan zagospodarowania przestrzennego dla działki nr ew. 74 oraz dla części działek nr ew. 70/1, 73, 116, 75 obręb Rembertów, gmina Tarczyn zwany dalej planem.

2. Plan obejmuje obszar, którego granice wyznaczają:

- 1) od północy oś ul. Spokojnej – przebiegająca przez działkę ew. nr 70/1 ob. Rembertów;
- 2) od wschodu oś ul. Kościelnej – przebiegająca przez działkę ew. nr 116 ob. Rembertów;
- 3) od południa oś drogi bez nazwy – przebiegająca przez działkę ew. nr 75 ob. Rembertów;
- 4) od zachodu oś drogi bez nazwy – przebiegająca przez działkę ew. nr 73 ob. Rembertów.

3. Integralnymi częściami niniejszej uchwały są:

- 1) rysunek planu w skali 1: 1 000, stanowiący załącznik nr 1;
- 2) rozstrzygnięcie o sposobie realizacji zapisanych w planie inwestycji z zakresu infrastruktury technicznej należących do zadań własnych gminy, stanowiące załącznik nr 2;
- 3) rozstrzygnięcie o sposobie rozpatrzenia uwag wniesionych do projektu planu w czasie wyłożenia do publicznego wglądu, stanowiące załącznik nr 3.

§ 2. 1. W planie ustala się:

- 1) przeznaczenie terenów oraz linie rozgraniczające tereny o różnym przeznaczeniu lub różnych zasadach zagospodarowania;
- 2) zasady ochrony i kształtowania ładu przestrzennego;

- 3) zasady ochrony środowiska, przyrody i krajobrazu kulturowego;
- 4) zasady kształtowania zabudowy oraz wskaźniki zagospodarowania terenu, maksymalną i minimalną intensywność zabudowy, jako wskaźnik powierzchni całkowitej zabudowy w odniesieniu do powierzchni działki budowlanej, minimalny udział procentowy powierzchni biologicznie czynnej w odniesieniu do powierzchni działki budowlanej, maksymalną wysokość zabudowy, minimalną liczbę miejsc do parkowania w tym miejsca przeznaczone na parkowanie pojazdów zaopatrzonych w kartę parkingową i sposób ich realizacji oraz linie zabudowy i gabaryty obiektów;
- 5) szczegółowe zasady i warunki scalania i podziału nieruchomości objętych planem miejscowym;
- 6) zasady modernizacji, rozbudowy i budowy systemów komunikacji i infrastruktury technicznej;
- 7) sposób i termin tymczasowego zagospodarowania, urządzania i użytkowania terenów;
- 8) granice terenów rozmieszczenia inwestycji celu publicznego o znaczeniu lokalnym;
- 9) stawki procentowe, na podstawie których ustala się opłatę z tytułu wzrostu wartości nieruchomości.

2. W planie nie ustala się:

- 1) zasad ochrony dziedzictwa kulturowego i zabytków oraz dóbr kultury współczesnej ze względu na brak w granicach obszaru objętego planem zabytków nieruchomych znajdujących się w gminnej ewidencji zabytków, zabytków archeologicznych oraz dóbr kultury współczesnej;
- 2) wymagań wynikających z potrzeb kształtowania przestrzeni publicznych, ze względu na brak określenia ww. przestrzeni w Studium uwarunkowań i kierunków zagospodarowania przestrzennego gminy Tarczyn, w granicach obszaru objętego planem;
- 3) granic i sposobów zagospodarowania terenów lub obiektów podlegających ochronie, ustalonych na podstawie odrębnych przepisów, w tym terenów górniczych, a także obszarów szczególnego zagrożenia powodzią oraz obszarów osuwania się mas ziemnych ze względu na brak powyższej problematyki;
- 4) szczególnych warunków zagospodarowania terenów oraz ograniczeń w ich użytkowaniu, w tym zakazu zabudowy ze względu na brak powyższej problematyki.

§ 3. Ilekroć w uchwale jest mowa o:

- 1) **dachu płaskim** – należy przez to rozumieć dach jednospadowy, dwu spadowy lub wielospadowy o kącie nachylenia połaci dachowych nie większym niż 5°;
- 2) **linii rozgraniczającej** – należy przez to rozumieć oznaczoną na rysunku planu linię ciągłą, dzielącą obszar objęty planem na części o różnym przeznaczeniu lub różnych zasadach zagospodarowania;
- 3) **nieprzekraczalnej linii zabudowy** – należy przez to rozumieć wyznaczoną na rysunku planu lub określoną ustaleniami tekstu planu linię, przed którą zakazuje się lokalizacji nowo realizowanych budynków; poza tę linię mogą wystawać niekubaturowe elementy budynku, takie jak schody, okapy, dachy oraz balkony; nieprzekraczalna linia zabudowy nie dotyczy sieci i urządzeń infrastruktury technicznej;
- 4) **przeznaczeniu dopuszczalnym** – należy przez to rozumieć przeznaczenie inne niż podstawowe, które może być realizowane na danym terenie na warunkach określonych w planie;
- 5) **przeznaczeniu podstawowym** – należy przez to rozumieć rodzaj przeznaczenia, które zostało ustalone, jako jedyne lub przeważające na działce budowlanej;
- 6) **terenie** – należy przez to rozumieć teren o określonym przeznaczeniu lub zasadach zagospodarowania, wyznaczony na rysunku planu liniami rozgraniczającymi oraz oznaczony symbolem cyfrowo-literowym określającym przeznaczenie terenu;
- 7) **udziale powierzchni biologicznie czynnej** – należy przez to rozumieć wyrażony procentowo udział terenu biologicznie czynnego w odniesieniu do powierzchni działki budowlanej;
- 8) **usługach** – należy przez to rozumieć działalność, niepolegająca na wytwarzaniu dóbr metodami przemysłowymi, wykonywana w samodzielnych obiektach budowlanych lub w wydzielonych pomieszczeniach w budynkach o innym przeznaczeniu.

§ 4. 1. Ustalenia ogólne obowiązują na całym terenie objętym planem w zakresie określonym w ustaleniach niniejszej uchwały lub są przypisane odpowiednim oznaczeniom graficznym na rysunku planu.

2. Ustalenia szczegółowe obowiązują dla każdego z terenów o różnym przeznaczeniu lub różnych zasadach zagospodarowania oznaczonych dodatkowo symbolem terenu.

3. Każdy teren oznaczono na rysunku planu oraz w tekście niniejszej uchwały symbolem terenu cyfrowo-literowym. Cyfra oznacza kolejny numer terenu. Następujący po niej symbol literowy oznacza przeznaczenie podstawowe terenu.

§ 5. 1. Następujące oznaczenia graficzne na rysunku planu są obowiązującymi ustaleniami planu:

- 1) granica obszaru objętego planem miejscowym;
- 2) linie rozgraniczające tereny o różnym przeznaczeniu lub różnych zasadach zagospodarowania;
- 3) nieprzekraczalne linie zabudowy;
- 4) wymiarowanie odległości podane w metrach;
- 5) przeznaczenie terenów – oznaczenie cyfrowo-literowe identyfikujące tereny wyznaczone liniami rozgraniczającymi.

2. Pozostałe, niewymienione w ust. 1, oznaczenia graficzne na rysunku planu są oznaczeniami informacyjnymi.

Rozdział 2.

Ustalenia ogólne dla całego obszaru

§ 6. Wydziela się tereny oznaczone na rysunku planu symbolami cyfrowo-literowymi, dla których ustala się następujące **podstawowe przeznaczenie terenu** :

- 1) tereny obiektów produkcyjnych, składów i magazynów, oznaczone na rysunku planu symbolem **P**;
- 2) tereny infrastruktury technicznej – elektroenergetyka, oznaczone na rysunku planu symbolem **E**;
- 3) tereny dróg publicznych klasy drogi dojazdowej, oznaczone na rysunku planu symbolem **KDD**.

§ 7. **Zasady ochrony i kształtowania ład przestrzennego** :

- 1) ustala się zasady lokalizacji budynków poprzez wyznaczenie na rysunku planu nieprzekraczalnych linii zabudowy w odległości 6 m od linii rozgraniczających dróg publicznych klasy dróg dojazdowych oznaczonych na rysunku planu symbolami KDD;
- 2) dla nowych, niewyznaczonych na rysunku planu dróg wewnętrznych nieprzekraczalną linię zabudowy ustala się w odległości 5 m od granicy działki wydzielonej drogi wewnętrznej;
- 3) maksymalna wysokość zabudowy podana w ustaleniach szczegółowych niniejszej uchwały nie dotyczy inwestycji celu publicznego z zakresu łączności publicznej;
- 4) ustala się utrzymanie jednakowej lub podobnej kolorystyki pokryć dachowych dla wszystkich obiektów na działce budowlanej z zastosowaniem na dachach spadzistych pokryć w tonacji czerwieni, brązu lub grafitu;
- 5) ustala się utrzymanie jednakowej lub podobnej kolorystyki elewacji obiektów budowlanych;
- 6) ustala się w zakresie ogrodzeń:
 - a) maksymalną wysokość ogrodzeń mierzoną od poziomu urządzonego terenu nie większą niż 2,2 m,
 - b) nakaz stosowania ogrodzeń ażurowych o prześwicie w przęśle stanowiącym łącznie nie mniej niż 30% jego powierzchni,
 - c) wysokość części pełnej cokołu nie większą niż 1,0 m,
 - d) w cokołach należy stosować przepusty umożliwiające migrację małych zwierząt, w formie otworów wielkości nie mniejszej niż 15x15 cm w odstępach nie większych niż 10 m,
 - e) zakaz stosowania ogrodzeń z prefabrykatów betonowych za wyjątkiem słupków i cokołów;
- 7) ustala się możliwość sytuowania szyldów, tablic reklamowych i urządzeń reklamowych wyłącznie na budynkach oraz w linii ogrodzenia, o łącznej powierzchni szyldów, tablic reklamowych i urządzeń reklamowych na jednej działce budowlanej nie większej niż 3 m².

§ 8. Zasady ochrony środowiska, przyrody i krajobrazu kulturowego:

- 1) w granicach obszaru objętego planem nie występują formy ochrony przyrody;
- 2) na obszarze objętym planem zakazuje się lokalizacji przedsięwzięć mogących zawsze znacząco oddziaływać na środowisko z dopuszczeniem lokalizacji przedsięwzięć polegających na budowie dróg oraz sieci i urządzeń infrastruktury technicznej;
- 3) na obszarze objętym planem zakazuje się lokalizacji zakładów o zwiększonym lub dużym ryzyku wystąpienia poważnej awarii przemysłowej;
- 4) na obszarze objętym planem nie znajdują się urządzenia melioracji wodnych.

§ 9. Szczegółowe zasady i warunki scalania i podziału nieruchomości objętych planem miejscowym:

- 1) nie wskazuje się terenów przeznaczonych do przeprowadzenia scaleń i podziału nieruchomości na zasadach określonych w art. 22 ustawy o planowaniu i zagospodarowaniu przestrzennym;
- 2) w zakresie parametrów działek uzyskanych w wyniku scalenia i podziału nieruchomości, zgodnie z działem III, Rozdziałem 2 ustawy o gospodarce nieruchomościami ustala się:
 - a) minimalne powierzchnie działek jak dla nowych działek budowlanych, które zostały określone w ustaleniach szczegółowych dla poszczególnych terenów,
 - b) szerokość frontu działki budowlanej nie mniejszą niż 20 m,
 - c) kąt położenia granic nowo wydzielanych działek w stosunku do pasa drogowego w przedziale od 70° do 110° ,
 - d) podział nieruchomości musi uwzględniać potrzebę wydzielenia niezbędnych terenów dla realizacji obiektów celu publicznego i dróg wewnętrznych,
 - e) możliwość wydzielania działek gruntu o powierzchni mniejszej niż określona w lit. a dla potrzeb:
 - lokalizacji urządzeń infrastruktury technicznej,
 - wydzielenia terenu pod drogi wewnętrzne,
 - f) szerokość wydzielanej drogi wewnętrznej w liniach rozgraniczających nie mniejszą niż 8 m,
 - g) w przypadku wydzielenia nieprzelotowej drogi wewnętrznej na końcu drogi należy wydzielić plac do zawracania samochodów o wymiarach nie mniejszych niż 12,5 x 12,5 m.

§ 10. Zasady modernizacji, rozbudowy i budowy systemów komunikacji:

- 1) zewnątrz powiązania komunikacyjne obszaru objętego planem miejscowym zapewnią drogi publiczne klasy dojazdowej, oznaczone na rysunku planu symbolem KDD;
- 2) droga wymieniona w pkt 1, zapewnia obsługę w zakresie komunikacji dla terenu przyległego do niej;
- 3) dopuszcza się realizację w granicach obszaru objętego planem miejscowym dróg wewnętrznych, nie wyznaczonych na rysunku planu, zapewniających uzupełniającą obsługę w zakresie komunikacji dla nowo wydzielanych działek budowlanych o szerokościach nie mniejszej niż 8 m;
- 4) dla nowej, nieprzelotowej drogi wewnętrznej na końcu drogi należy wydzielić plac do zawracania samochodów o wymiarach nie mniejszych niż 12,5 x 12,5 m;
- 5) miejsca do parkowania należy realizować, wraz z budową, przebudową, rozbudową lub nadbudową albo zmianą użytkowania obiektów budowlanych, na terenie działki budowlanej lub zespołu działek, na której realizowana jest inwestycja, w liczbie wynikającej z następujących wskaźników:
 - a) zabudowa produkcyjna, składy i magazyny nie mniej niż 3 miejsca do parkowania na każde rozpoczęte 100 m² powierzchni użytkowej,
 - b) zabudowa usług handlu nie mniej niż 3 miejsca do parkowania na każde rozpoczęte 100 m² powierzchni sprzedaży,
 - c) zabudowa usługowa niewymieniona w lit. b nie mniej niż 2 miejsca do parkowania na każde rozpoczęte 100 m² powierzchni użytkowej usług;

- 6) nakaz uwzględnienia w zagospodarowaniu terenów miejsc postojowych przeznaczonych na parkowanie pojazdów zaopatrzonych w kartę parkingową w ilości zgodnej z obowiązującymi w tym zakresie przepisami odrębnymi;
- 7) dla terenów o dopuszczonych kilku przeznaczeniach, miejsca do parkowania należy zapewnić oddzielnie dla każdego przeznaczenia.

§ 11. Zasady modernizacji, rozbudowy i budowy infrastruktury technicznej:

- 1) dopuszcza się budowę, modernizację, przebudowę oraz rozbudowę sieci, obiektów i urządzeń infrastruktury technicznej, w tym również niezwiązanych z przeznaczeniem terenu, zgodnie z przepisami odrębnymi;
- 2) w przypadku wystąpienia kolizji projektowanego zagospodarowania z obiektami lub urządzeniami infrastruktury technicznej dopuszcza się zmianę ich lokalizacji lub przebiegu zgodnie z przepisami odrębnymi;
- 3) w zakresie wyposażenia w sieci infrastruktury technicznej ustala się:
 - a) lokalizowanie sieci infrastruktury technicznej w liniach rozgraniczających dróg, z zachowaniem wymaganych wzajemnych odległości, zgodnie z przepisami odrębnymi,
 - b) w przypadku braku możliwości spełnienia warunku jak lit a możliwość lokalizowania sieci infrastruktury technicznej i urządzeń towarzyszących poza liniami rozgraniczającymi dróg;
- 4) w zakresie **zaopatrzenia w wodę** ustala się:
 - a) zapotrzebowanie w wodę z istniejącej sieci wodociągowej,
 - b) dopuszczenie zaopatrzenia istniejącej zabudowy w wodę na cele produkcyjne z ujęcia własnego, zlokalizowanego na terenie działki budowlanej,
 - c) zapewnienie zaopatrzenia w wodę na cele przeciwpożarowe, zgodnie z przepisami odrębnymi;
- 5) w zakresie **odprowadzania ścieków** ustala się:
 - a) docelowo obowiązek objęcia całego obszaru systemem kanalizacji zbiorczej,
 - b) do czasu wyposażenia obszaru w system kanalizacji zbiorczej możliwość gromadzenia ścieków w szczelnych zbiornikach bezodpływowych na terenie działki budowlanej, z obowiązkiem zapewnienia okresowego wywozu zgromadzonych nieczystości do punktu zlewnego ścieków;
- 6) w zakresie **odprowadzania wód opadowych i roztopowych** ustala się:
 - a) obowiązek zagospodarowywania wód opadowych i roztopowych w granicach działki budowlanej,
 - b) nakaz gromadzenia nadmiaru wód opadowych i roztopowych w otwartych lub zamkniętych zbiornikach retencyjnych zlokalizowanych w granicach działki budowlanej,
 - c) nakaz podłączenia do kanalizacji deszczowej po jej wybudowaniu,
 - d) odprowadzanie wód opadowych i roztopowych z dróg do gruntu po ich wcześniejszym podczyszczeniu z substancji ropopochodnych lub do systemu kanalizacji deszczowej po jej wybudowaniu,
 - e) możliwość wykorzystania, gromadzonych w zbiornikach retencyjnych, wód opadowych lub roztopowych do celów gospodarczych i przeciwpożarowych;
- 7) w zakresie **zasilania w energię elektryczną** ustala się:
 - a) zasilanie z istniejącej i projektowanej sieci średniego i niskiego napięcia,
 - b) dopuszczenie stosowania odnawialnych źródeł energii oraz urządzeń kogeneracji, na potrzeby wytwarzania energii elektrycznej;
- 8) w zakresie **zaopatrzenia w gaz** ustala się:
 - a) zaopatrzenie w gaz z projektowanego gazociągu średniego ciśnienia, zbiorników stałych lub butli,
 - b) odległość w rzucie poziomym linii ogrodzenia od gazociągu nie mniejsza niż 0,5 m;

- 9) w zakresie **zaopatrzenia w ciepło** ustala się ogrzewanie budynków z indywidualnych źródeł ciepła z wykorzystaniem paliw płynnych, paliw stałych, odnawialnych, z biomasy, energii elektrycznej, źródeł geotermalnych, energii słonecznej, z urządzeń kogeneracyjnych oraz innych źródeł energii, których stosowanie jest zgodne z przepisami odrębnymi z zakresu ochrony środowiska;
- 10) w zakresie **łączności publicznej** ustala się możliwość realizacji sieci, obiektów i urządzeń na całym obszarze objętym planem;
- 11) w zakresie **gospodarki odpadami** ustala się gromadzenie i selekcję odpadów na posesjach w urządzeniach przystosowanych do ich gromadzenia, zgodnie z systemem gospodarowania odpadami przyjętym w gospodarce komunalnej gminy.

§ 12. Sposób i termin tymczasowego zagospodarowania, urządzenia i użytkowania terenów – ustala się możliwość użytkowania terenów w sposób dotychczasowy do czasu ich zagospodarowania zgodnie z ustaleniami planu.

§ 13. Granice terenów rozmieszczenia inwestycji celu publicznego o znaczeniu lokalnym – plan wyznacza tereny dróg publicznych, jako tereny rozmieszczenia inwestycji celu publicznego o znaczeniu lokalnym.

§ 14. Ustalenia dotyczące wysokości stawki procentowej, służącej naliczaniu jednorazowej opłaty od wzrostu wartości nieruchomości związanego z uchwaleniem planu – ustala się stawkę w wysokości:

- 1) 5% dla terenu oznaczonego na rysunku planu symbolem P;
- 2) 0% dla terenu oznaczonego na rysunku planu symbolem KDD i E.

Rozdział 3.

Ustalenia szczegółowe dla terenów

§ 15. Dla terenu oznaczonego na rysunku planu symbolem **1.P** ustala się:

- 1) przeznaczenie podstawowe – tereny obiektów produkcyjnych, składów i magazynów;
- 2) przeznaczenie dopuszczalne:
 - a) budynki usługowe,
 - b) zieleń izolacyjna,
 - c) infrastruktura techniczna,
 - d) drogi wewnętrzne;
- 3) zasady kształtowania zabudowy i wskaźniki zagospodarowania terenu:
 - a) budynki usługowe wolno stojące lub lokale usługowe zlokalizowane w bryle budynku przeznaczenia podstawowego,
 - b) dopuszczalne budynki towarzyszące takie jak: budynki dozoru posesji, administracyjne, socjalne, garaże i budynki gospodarcze wolno stojące lub wbudowane w bryłę budynku przeznaczenia podstawowego,
 - c) dopuszczalne obiekty małej architektury,
 - d) nakaz lokalizacji pasa zieleni izolacyjnej o szerokości nie mniejszej niż 5 m wzdłuż linii rozgraniczających z terenami dróg publicznych,
 - e) dopuszczalne przerwanie ciągłości pasa zieleni izolacyjnej przez dojazdy i dojścia oraz lokalizację urządzeń i obiektów infrastruktury technicznej,
 - f) linie zabudowy zgodnie z rysunkiem planu oraz ustaleniami zawartymi w par. 7 pkt 1 i 2,
 - g) maksymalna wysokość zabudowy nie większa niż 15 m,
 - h) maksymalna ilość nadziemnych kondygnacji nie większa niż 2,
 - i) minimalny udział powierzchni biologicznie czynnej w odniesieniu do powierzchni działki budowlanej 15%,
 - j) maksymalny wskaźnik powierzchni zabudowy w odniesieniu do powierzchni działki budowlanej 60%,

- k) minimalna intensywność zabudowy w odniesieniu do powierzchni działki budowlanej 0,05,
 - l) maksymalna intensywność zabudowy w odniesieniu do powierzchni działki budowlanej 1,
 - m) dachy płaskie lub dwuspadowe, o nachyleniu połaci do 30°, z dopuszczeniem dachów krzywoliniowych;
- 4) dopuszczalna powierzchnia nowo wydzielanej działki budowlanej nie mniejsza niż 2 000 m²;
- 5) możliwość wydzielania nowych działek gruntu o powierzchni mniejszej niż określona w pkt 4 dla potrzeb:
- a) lokalizacji urządzeń infrastruktury technicznej,
 - b) wydzielenia terenu pod drogi wewnętrzne,
 - c) powiększenia sąsiadującej działki gruntu lub regulacji granic między sąsiadującymi działkami gruntu pod warunkiem, że nieruchomość, z której działka gruntu będzie wydzielana po podziale będzie miała minimalną powierzchnię jak pkt 4.

§ 16. Dla terenu oznaczonego na rysunku planu symbolem **2.E** ustala się:

- 1) przeznaczenie podstawowe – tereny infrastruktury technicznej – elektroenergetyka;
- 2) przeznaczenie dopuszczalne – inne, niewymienione w pkt 1 obiekty i urządzenia infrastruktury technicznej;
- 3) z zasady kształtowania zabudowy i wskaźniki zagospodarowania terenu:
 - a) zachowanie lokalizacji stacji transformatorowej SN/nN wraz z urządzeniami związanymi z jej obsługą,
 - b) maksymalna wysokość zabudowy nie większa niż 6 m,
 - c) minimalny udział powierzchni biologicznie czynnej w odniesieniu do powierzchni działki budowlanej 5%,
 - d) maksymalna powierzchnia zabudowy w odniesieniu do powierzchni działki budowlanej 95%,
 - e) minimalna intensywność zabudowy w odniesieniu do powierzchni działki budowlanej 0,01,
 - f) maksymalna intensywność zabudowy w odniesieniu do powierzchni działki budowlanej 0,95,
 - g) dachy płaskie, dwu lub wielospadowe, o nachyleniu połaci do 30°.

§ 17. Dla terenów oznaczonych na rysunku planu symbolami **3.KDD**, **4.KDD**, **5.KDD** i **6.KDD** ustala się:

- 1) przeznaczenie podstawowe – tereny dróg publicznych klasy drogi dojazdowej;
- 2) przeznaczeni dopuszczalne – urządzenia infrastruktury technicznej;
- 3) zasady i wskaźniki zagospodarowania terenu – szerokość w liniach rozgraniczających 5 m, z poszerzeniami w rejonie skrzyżowań, według rysunku planu.

Rozdział 4. Przepisy końcowe

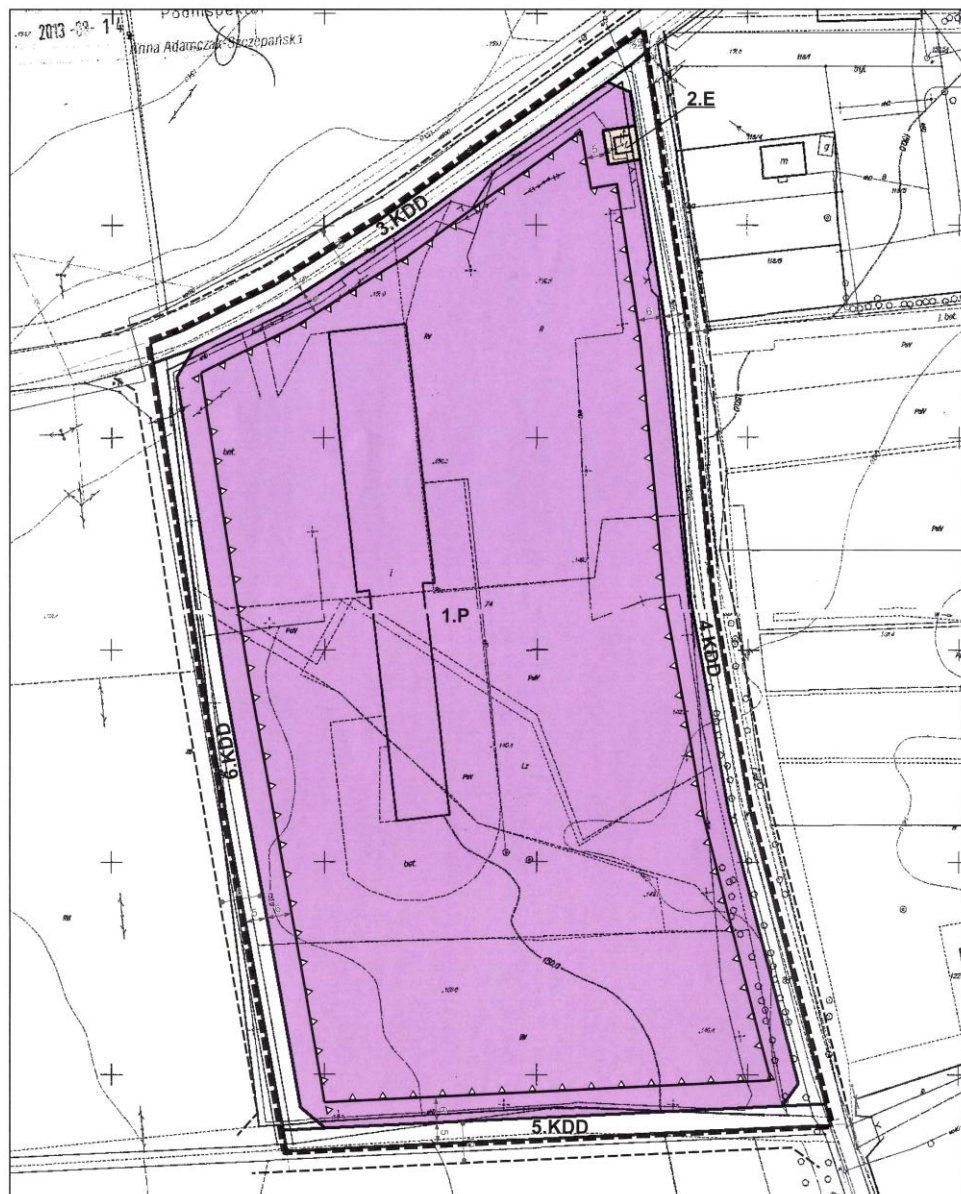
§ 18. Na obszarze objętym planem tracą moc ustalenia miejscowego planu zagospodarowania przestrzennego gminy Tarczyn, pow. Piaseczno, woj. mazowieckie przyjętego uchwałą Nr XX/147/03 Rady Miejskiej w Tarczynie z dnia 30 grudnia 2003 r. zmienionego uchwałą Nr XXVI/175/04 Rady Miejskiej w Tarczynie z dnia 15 marca 2004 r. (Dz. Urz. Województwa Mazowieckiego z dnia 2 kwietnia 2004 r. Nr 75, poz. 1898, poz. 1899) oraz uchwałą Nr IX/48/07 Rady Miejskiej w Tarczynie z dnia 5 czerwca 2007 r. (Dz. Urz. Województwa Mazowieckiego z dnia 15 czerwca 2007 r. Nr 110, poz. 2826).

§ 19. Wykonanie uchwały powierza się Burmistrzowi Tarczyna.

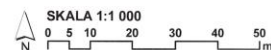
§ 20. Uchwała podlega ogłoszeniu w Dzienniku Urzędowym Województwa Mazowieckiego.

§ 21. Uchwała wchodzi w życie po upływie 14 dni od dnia jej ogłoszenia w Dzienniku Urzędowym Województwa Mazowieckiego.

Przewodniczący Rady:
mgr Andrzej Pszczółka



**MIEJSKOWY PLAN ZAGOSPODAROWANIA PRZESTRZENNEGO
DLA DZIAŁKI NR EW. 74 ORAZ DLA CZĘŚCI DZIAŁEK NR EW. 70/1,
73, 116, 75 OBRĘB REMBERTÓW, GMINA TARCZYN**



ZAŁĄCZNIK NR 1
DO UCHWAŁY NR XIII/98/15
RADY MIEJSKIEJ W TARCZYNI
Z DNIA 25 WRZEŚNIA 2015 R.

OZNACZENIA GRAFICZNE BĘDĄCE USTALENIAMI PLANU:

- GRANICA OBSZARU OBJĘTEGO PLANEM MIEJSKOWYM
- LINE ROZGRANICZAJĄCE TERENY O RÓŻNYM PRZEZNACZENIU
LUB RÓŻNYCH ZASADACH ZAGOSPODAROWANIA
- ▲ NIEPRZEKRACZALNE LINIE ZABUDOWY
- WYMIAROWANIE ODLEGŁOŚCI PODANE W METRACH

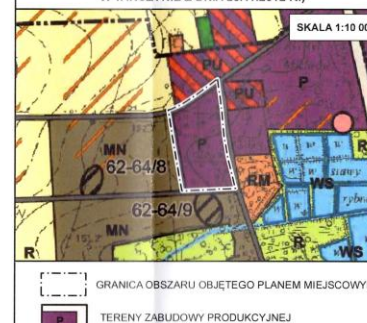
PRZEZNACZENIE TERENÓW:

- P** TERENY OBIEKTÓW PRODUKCYJNYCH, SKŁADÓW I MAGAZYNÓW
- E** TERENY INFRASTRUKTURY TECHNICZNEJ - ELEKTROENERGETYKA
- KDD** TERENY DRÓG PUBLICZNYCH KLASY DROGI DOJAZDOWEJ

OZNACZENIA INFORMACYJNE:

- LINE ROZGRANICZAJĄCE TERENY POZA OBSZAREM OBJĘTYM PLANEM
- WYMIAROWANIE ODLEGŁOŚCI PODANE W METRACH
- OŚ DROGI

WYRYS ZE STUDIUM UWARUNKOWAŃ I KIERUNKÓW
ZAGOSPODAROWANIA PRZESTRZENNEGO GMINY TARCZYNY
(UCHWAŁA NR XXXIV/200/12 RADY MIEJSKIEJ
W TARCZYNI Z DNIA 28.11.2012 R.)



Załącznik Nr 2 do Uchwały Nr XIII/98/15
Rady Miejskiej w Tarczynie
z dnia 25 września 2015 r.

Rozstrzygnięcie o sposobie realizacji zapisanych w planie inwestycji z zakresu infrastruktury technicznej należących do zadań własnych gminy

Na podstawie art. 20 ust. 1 ustawy z dnia 27 marca 2003 r. o planowaniu i zagospodarowaniu przestrzennym (t.j. Dz. U. z 2015 r. poz. 199, ze zm.) Rada Miejska w Tarczynie rozstrzyga co następuje:

§ 1. Inwestycje z zakresu infrastruktury technicznej należące do zadań własnych gminy to budowa dróg gminnych, sieci wodociągowej i kanalizacyjnej.

§ 2. 1. Zadania z zakresu gminnych dróg publicznych, które należą do zadań własnych gminy finansowane będą z budżetu Gminy oraz dotacji z funduszy ochrony środowiska i funduszy unijnych lub na podstawie porozumień z innymi podmiotami.

2. Zadania z zakresu budowy sieci wodociągowej i kanalizacyjnej finansowane będą na podstawie aktualnie obowiązujących przepisów ustawy o zbiorowym zaopatrzeniu w wodę i zbiorowym odprowadzaniu ścieków z budżetu Gminy oraz dotacji z funduszy ochrony środowiska i funduszy unijnych lub na podstawie porozumień z innymi podmiotami.

3. Zadania z zakresu budowy sieci elektroenergetycznych i gazowych finansowane będą na podstawie aktualnie obowiązujących przepisów ustawy Prawo Energetyczne. Inwestycje z zakresu przesyłania i dystrybucji paliw gazowych, energii elektrycznej lub ciepła realizowane będą w sposób określony w aktualnie obowiązujących przepisach Prawa Energetycznego.

Załącznik Nr 3 do Uchwały Nr XIII/98/15
Rady Miejskiej w Tarcynie
z dnia 25 września 2015 r.

**Rozstrzygnięcie o sposobie rozpatrzenia uwag wniesionych do projektu planu
w czasie wyłożenia do publicznego wglądu**

Na podstawie art. 20 ust. 1 ustawy z dnia 27 marca 2003 r. o planowaniu i zagospodarowaniu przestrzennym (t.j. Dz. U. z 2015 r. poz. 199, ze zm.) Rada Miejska w Tarcynie rozstrzyga co następuje:

§ 1. W wyznaczonym terminie składania uwag podczas wyłożenia do publicznego wglądu projektu planu tj. od dnia 7 kwietnia 2015 r. do dnia 27 maja 2015 r. nie wniesiono uwag.