



DZIENNIK URZĘDOWY

WOJEWÓDZTWA ŁÓDZKIEGO

Łódź, dnia 5 grudnia 2014 r.

Poz. 4441

UCHWAŁA NR LIX/505/14 RADY MIEJSKIEJ W RADOMSKU

z dnia 28 października 2014 r.

w sprawie uchwalenia zmiany miejscowego planu zagospodarowania przestrzennego fragmentu miasta Radomska w rejonie ulic: Przedborskiej, Cichej, Kilińskiego, Kołłątaja, Norwida, Graniczna, Architektów, Parkowej, Gazowej, Sanickiej

Na podstawie art. 18 ust. 2 pkt 5 i art. 40 ust. 1 ustawy z dnia 8 marca 1990 r. o samorządzie gminnym (t.j.: Dz. U. z 2013 r. poz. 594, zm.: z 2013 r. poz. 645, 1318, z 2014 r. poz. 379, 1072) oraz art. 20 ust. 1 ustawy z dnia 27 marca 2003 r. o planowaniu i zagospodarowaniu przestrzennym (t.j.: Dz. U. z 2012 r. poz. 647, zm.: z 2012 r. poz. 951, 1445, z 2013 r. poz. 21, 405, 1238, 1446, z 2014 r. poz. 379, 768) oraz w związku z uchwałą Rady Miejskiej w Radomsku nr XXXIX/353/13 z dnia 13 czerwca 2013 r. w sprawie przystąpienia do sporządzenia zmiany miejscowego planu zagospodarowania przestrzennego fragmentu miasta Radomska położonego w rejonie ulic: Przedborskiej, Cichej, Kilińskiego, Kołłątaja, Norwida, Granicznej, Architektów, Parkowej, Gazowej, Sanickiej, stwierdzając że plan nie narusza ustaleń „Studium uwarunkowań i kierunków zagospodarowania przestrzennego Miasta Radomska” uchwalonego uchwałą nr LXIII/476/10 Rady Miejskiej w Radomsku z dnia 30 września 2010 r. Rada Miejska w Radomsku uchwała, co następuje:

§ 1. Załącznikami do uchwały są:

- 1) rysunek planu w skali 1:1 000, stanowiący załącznik nr 1;
- 2) rozstrzygnięcie o sposobie rozpatrzenia uwag do projektu planu, stanowiące załącznik nr 2;
- 3) rozstrzygnięcie o sposobie realizacji inwestycji z zakresu infrastruktury technicznej, zapisanych w planie, które należą do zadań własnych gminy oraz zasad ich finansowania, zgodnie z przepisami o finansach publicznych, stanowiące załącznik nr 3.

§ 2. 1. W miejscowym planie zagospodarowania przestrzennego fragmentu terenu miasta Radomska (os. Miłaczki) w rejonie ul. Przedborskiej, Cichej, Kilińskiego, Kołłątaja, Norwida, Graniczna, Architektów, Parkowej, Gazowej, Sanickiej przyjętym uchwałą nr XIX/129/11 Rady Miejskiej w Radomsku z dnia 30 grudnia 2011 r., zmienia się załącznik graficzny do uchwały.

2. Uchwała nr XIX/129/11 Rady Miejskiej w Radomsku z dnia 30 grudnia 2011 r. w sprawie uchwalenia miejscowego planu zagospodarowania przestrzennego fragmentu terenu miasta Radomska (os. Miłaczki) w rejonie ul. Przedborskiej, Cichej, Kilińskiego, Kołłątaja, Norwida, Graniczna, Architektów, Parkowej, Gazowej, Sanickiej pozostaje bez zmian.

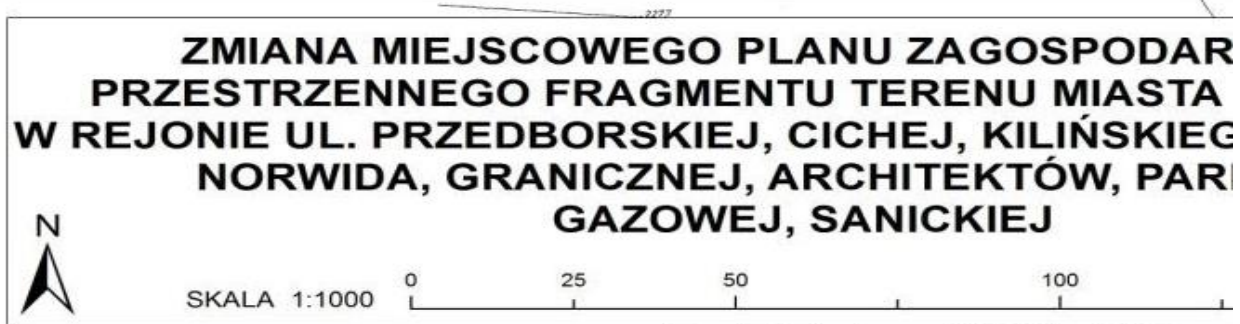
§ 3. Wykonanie uchwały powierza się Prezydentowi Miasta Radomska.

§ 4. Uchwała wchodzi w życie po upływie 14 dni od dnia jej ogłoszenia w Dzienniku Urzędowym Województwa Łódzkiego.

Przewodniczący
Rady Miejskiej
Jacenty Olszewski

Załącznik nr 1
do uchwały nr LIX/505/14
Rady Miejskiej w Radomsku
z dnia 28 października 2014 r.

RYSUNEK PLANU



**Załącznik nr 1 do
Uchwały .NR.LIX/505/14..
Rady Miejskiej w Radomsku z dnia 28 października 2014r.**



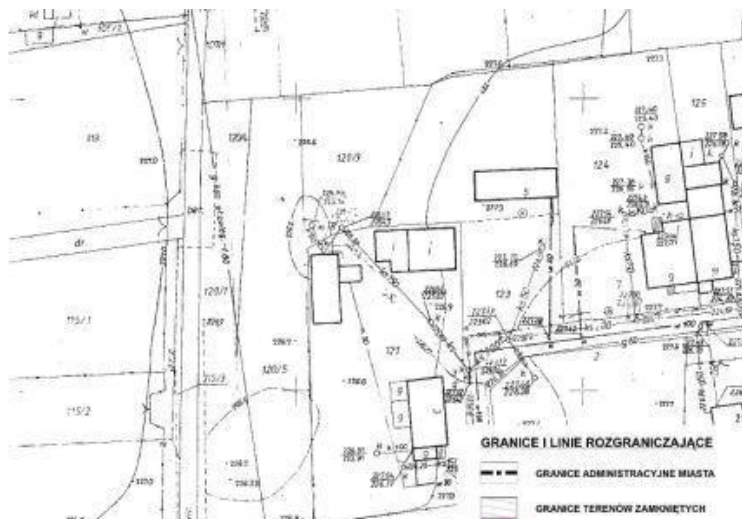


Starostwo Powiatowe w Radomsku
Ośrodek Dokumentacji Geodezyjnej i Kartograficznej
Zgodnie z art. 18 ustawy z dnia 17.05.1989 r.
-Prawo geodezyjne i kartograficzne
(t.j. Dz. U. 2000r. Nr 100, poz. 1086, ze zm.)
rozpozna, technianie, rozprawadzanie, oraz
reprodukowanie w celu rozpowszechniania
i rozprawadzania niniejszej mapy wymaga
rozwozenia Starosty Radomszczańskiego
23. STY 2009
(miejscowość data)

Starostwo Powiatowe w Radomsku
Ośrodek Dokumentacji Geodezyjnej i Kartograficznej
Poświadczam zgodność niniejszej
mapy z oryginałem przyjętym do
państwowego zasobu geodezyjnego
i kartograficznego w dniu
i zaewidencjonowanym pod nr
Niniejsza mapa nie może
służyć dla celów projektowych
23. STY 2009
(miejscowość i data)

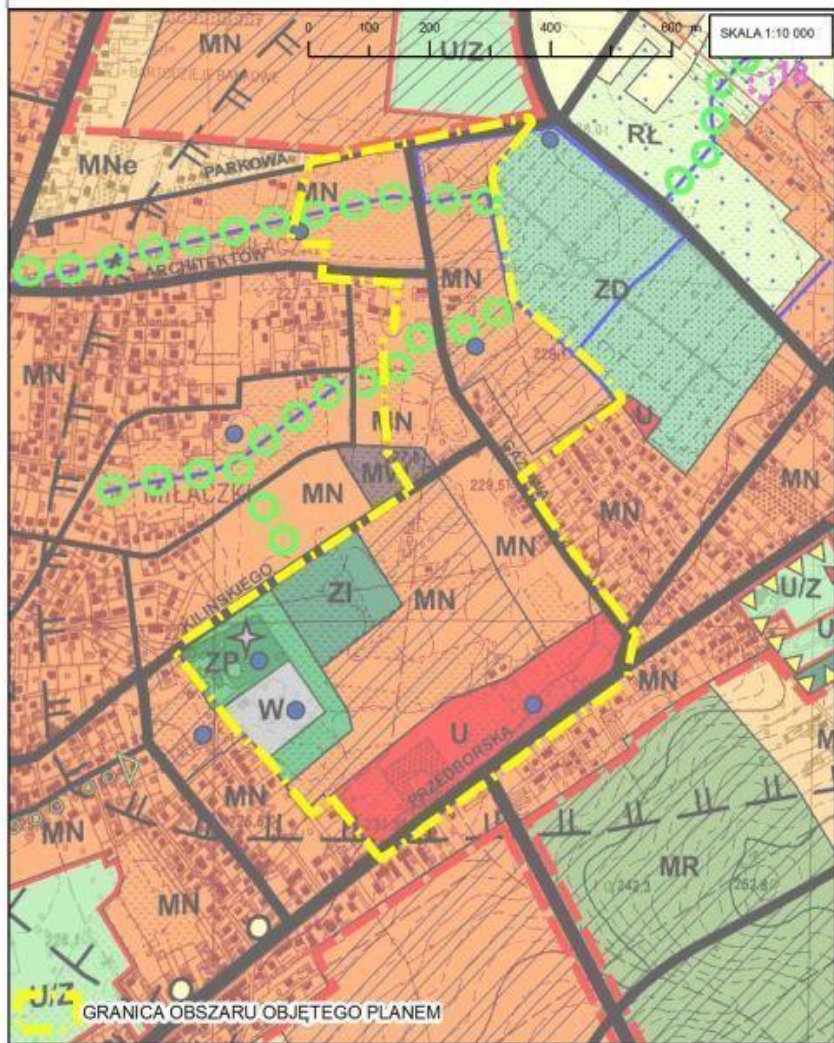
SPECJALISTA
ds. Dokumentacji
Geodezyjnej i Kartograficznej
Zbigniew Zarzycki

4



WYRYS ZE STUDIUM UWARUNKOWAŃ I KIERUNKÓW ZAGOSPODAROWANIA PRZESTRZENNEGO MIASTA RADOMSKA

uchwała Nr XXXIV/306/2001 Rady Miejskiej w Radomsku z dnia 17 grudnia 2001 r.
ze zmianą przyjętą uchwałą Nr LXIII/476/10 Rady Miejskiej w Radomsku z dnia 30 września 2010 r.

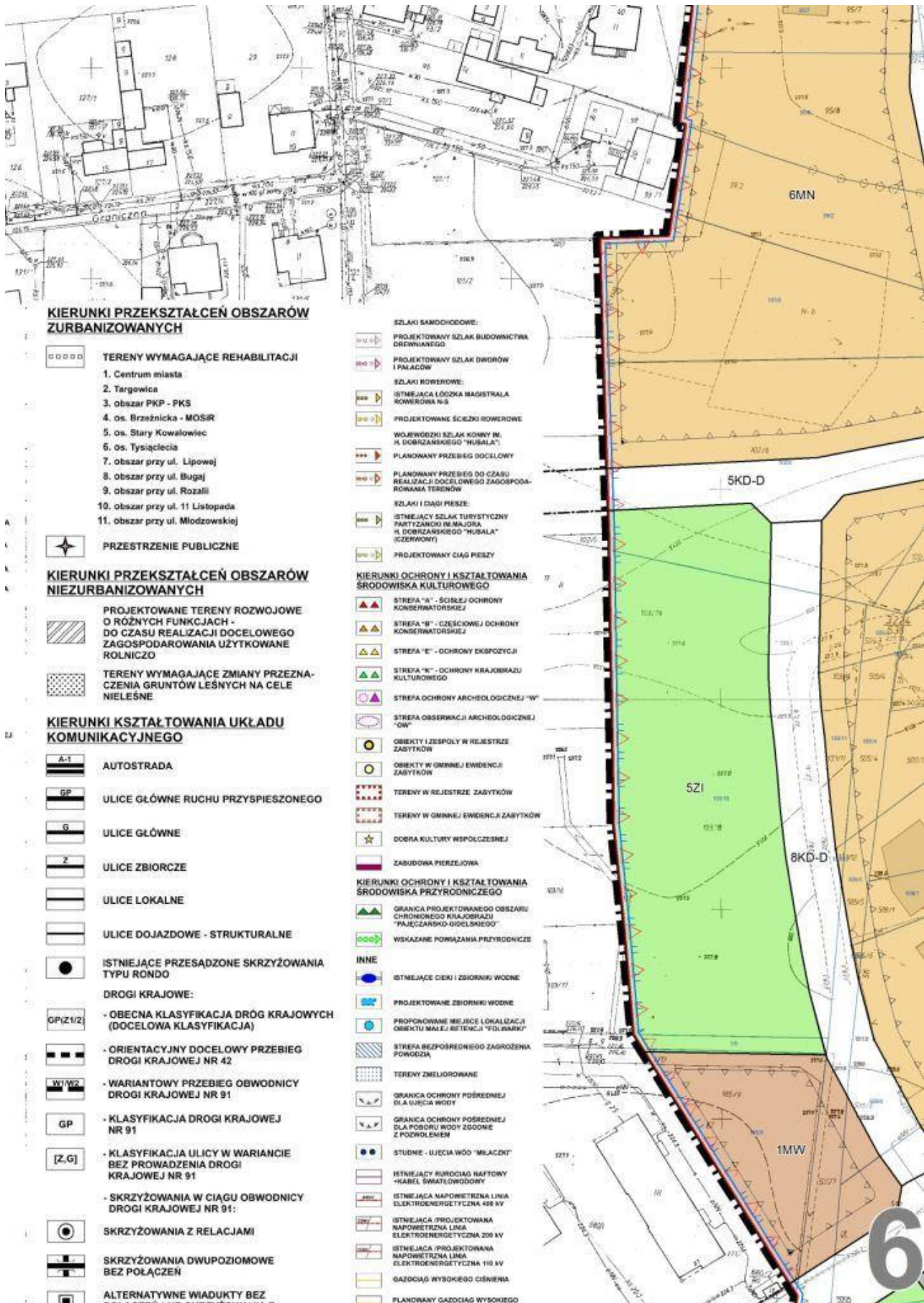


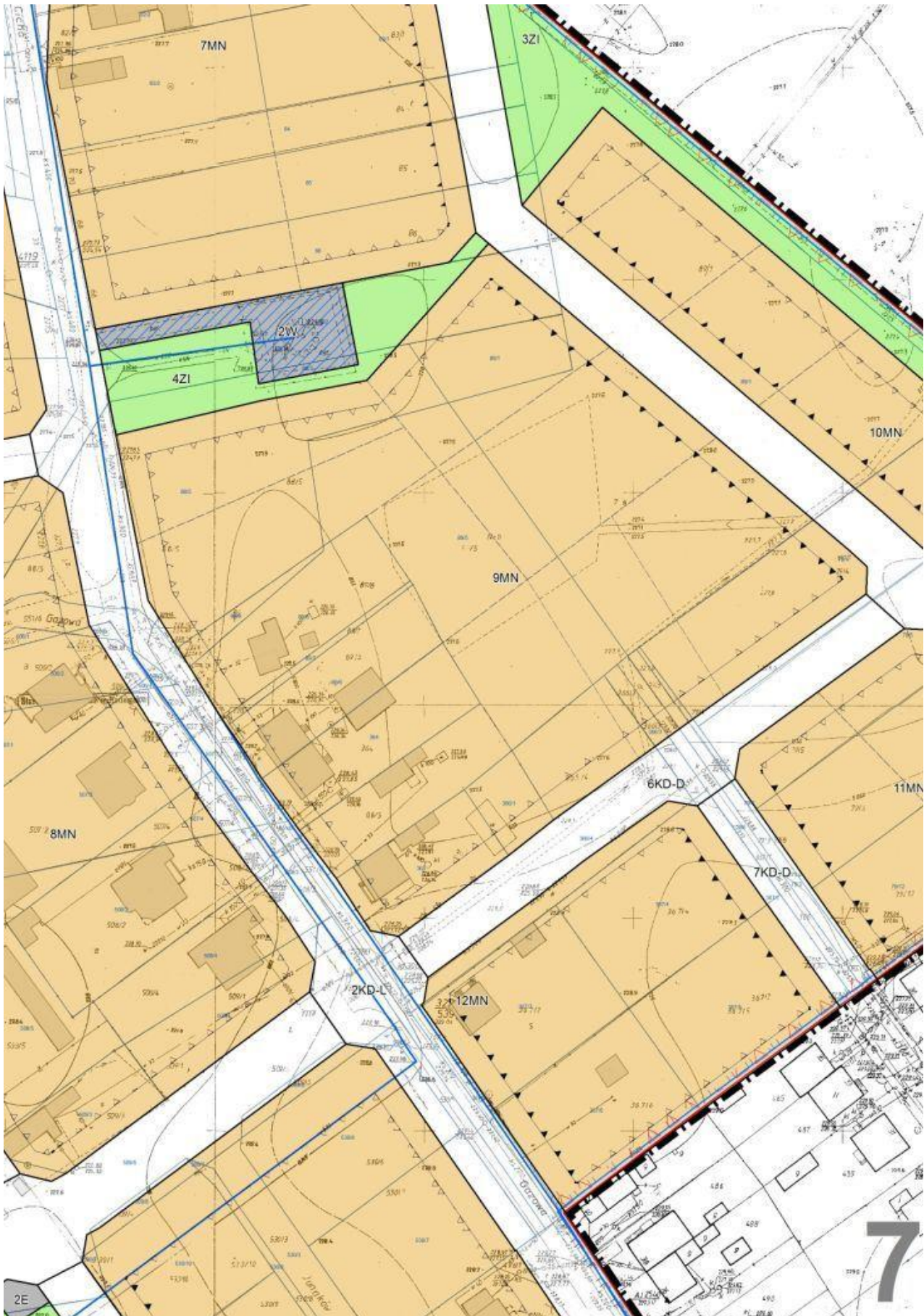
- GRANICE I LINIE ROZGRANICZAJĄCE**
- GRANICE ADMINISTRACYJNE MIASTA
 - GRANICE TERENÓW ZAMKNIĘTYCH
 - GRANICE TERENÓW DO OBJĘCIA MPZP
 - GRANICA ŁÓDZKIEJ SPECJALNEJ STREFY EKONOMICZNEJ - PODSTREFA RADOMSKO
 - LINIE ROZGRANICZAJĄCE TERENY O RÓŻNYM PRZEZNACZENIU

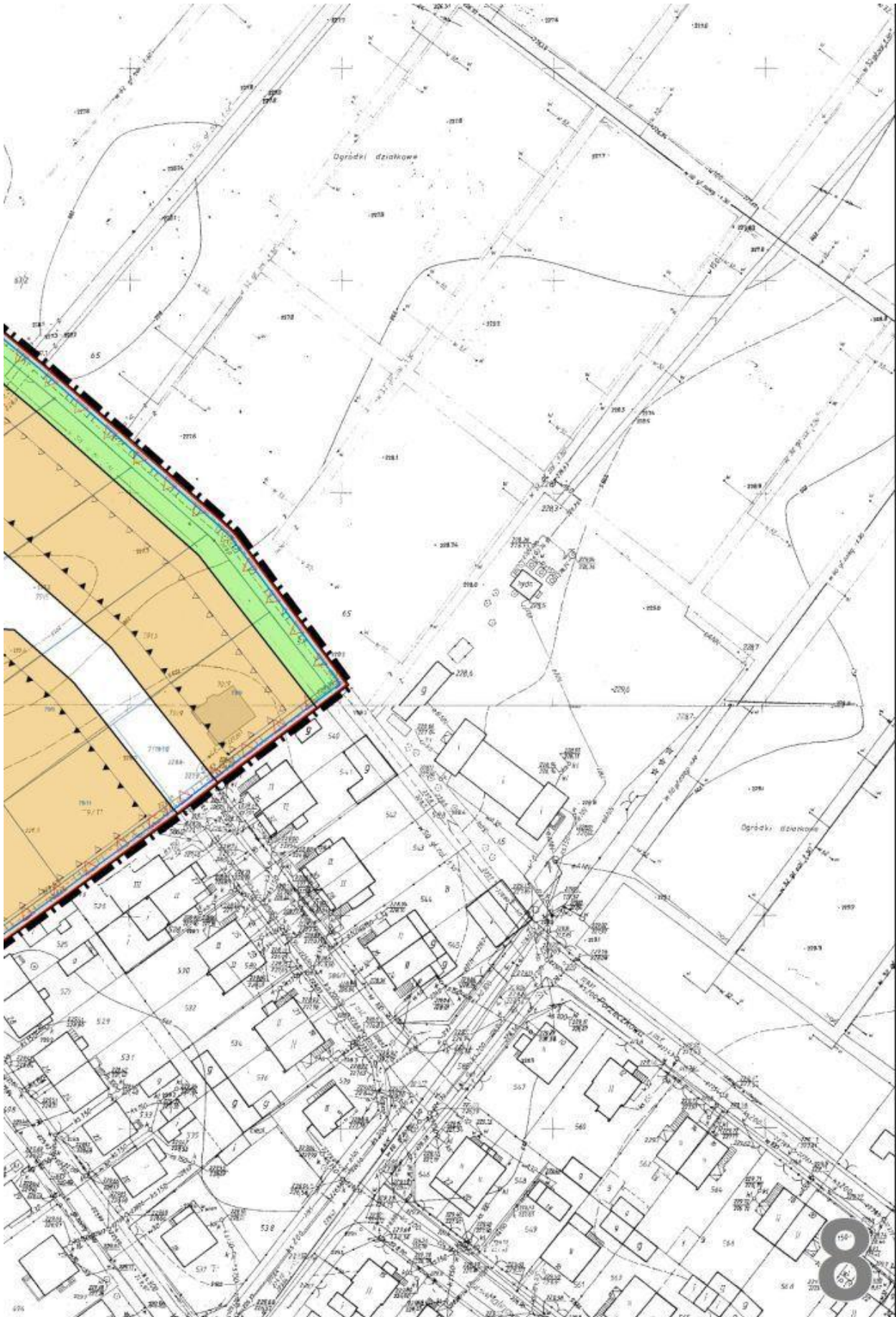
KIERUNKI ROZWOJU I PRZEKSZTAŁCEN STRUKTURY FUNKCYJNALNO-PRZESTRZENNEJ MIASTA

- TERENY ZABUDOWY MIESZKANIOWEJ**
- MN ZABUDOWA WIELOFUNKCYJNA ŚRÓDZEMIEJSKA
 - MNe ZABUDOWA MIESZKANIOWA WIELORODZINNA
 - MN ZABUDOWA MIESZKANIOWA JEDNORODZINNA
 - MNU ZABUDOWA MIESZKANIOWA JEDNORODZINNA Z DOPUSZCZENIEM USŁUG
 - MNs ZABUDOWA MIESZKANIOWA O NISKIEJ INTENSYWNOSCI
 - MR ZABUDOWA REZYDENCJONALNA
- TERENY ZABUDOWY USŁUGOWEJ**
- U ZABUDOWA USŁUGOWA O POWIERZCHNI SPRZEDAŻY POWYŻEJ 2000m²
 - U ZABUDOWA USŁUGOWA
 - UMN ZABUDOWA USŁUGOWA, RZEMIOSŁA Z DOPUSZCZENIEM ZABUDOWY MIESZKANIOWEJ JEDNORODZINNEJ
 - UZ USŁUGI ZE ZNA CZNYM UDZIAŁEM ZIELENI W ZAGOSPODAROWANIU DZIAŁKI
- TERENY WIELKOPOWIERZCHNIOWEJ REKREACJI I WYPOCZYNKU**
- S_{cz} STREFA REKREACJI CZYNNEJ
 - S_{bn} STREFA REKREACJI BIERNEJ
- TERENY PRODUKCYJNE**
- P-U DZIAŁALNOŚĆ GOSPODARZA (PRODUKCJA I USŁUGOWA, SKŁADY, MAGAZYNY)
- TERENY KOMUNIKACJI**
- KS OBSŁUGA KOMUNIKACJI PUBLICZNEJ I INDYWIDUALNEJ
 - KK OBSŁUGA KOMUNIKACJI KOLEJOWEJ
- TERENY INFRASTRUKTURY TECHNICZNEJ**
- W URZĄDZENIA GOSPODARKI WODNEJ
 - K URZĄDZENIA GOSPODARKI ŚCIEKOWEJ
 - G URZĄDZENIA GOSPODARKI GAZOWICZNEJ
 - E URZĄDZENIA GOSPODARKI ELEKTROENERGETYCZNEJ
 - C URZĄDZENIA GOSPODARKI CIEPŁOWNICZNEJ
- TERENY ZIELENI ORAZ WÓD**
- ZP PARKI SKWERY
 - ZC OMENTARZE
 - ZD OGRODY DZIAŁKOWE
 - ZI ZIELEŃ IZOLACYJNA
 - ZL LASY
 - DL DOLESIENIA
 - W WODY ŚRÓDLĄDOWE

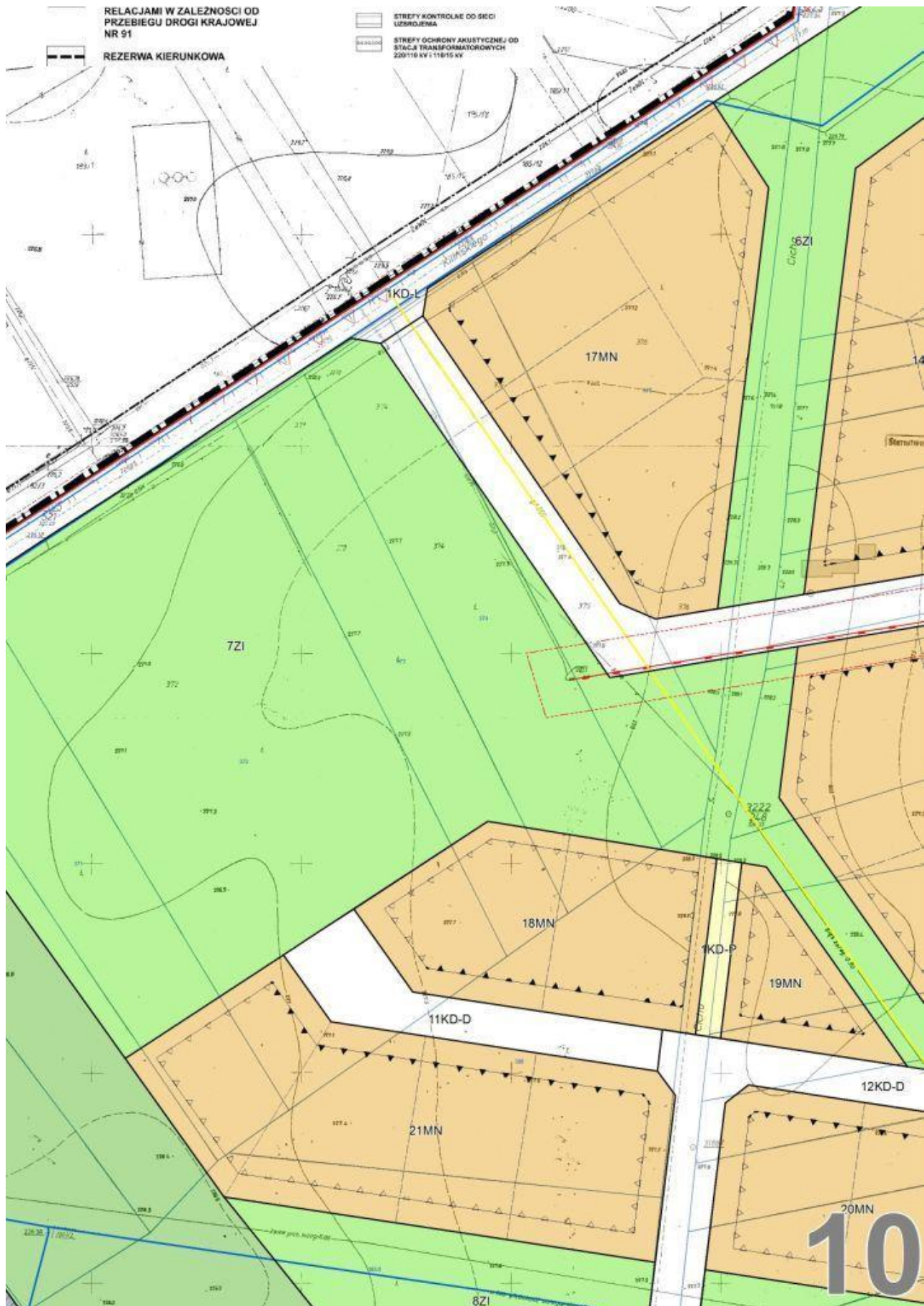
5

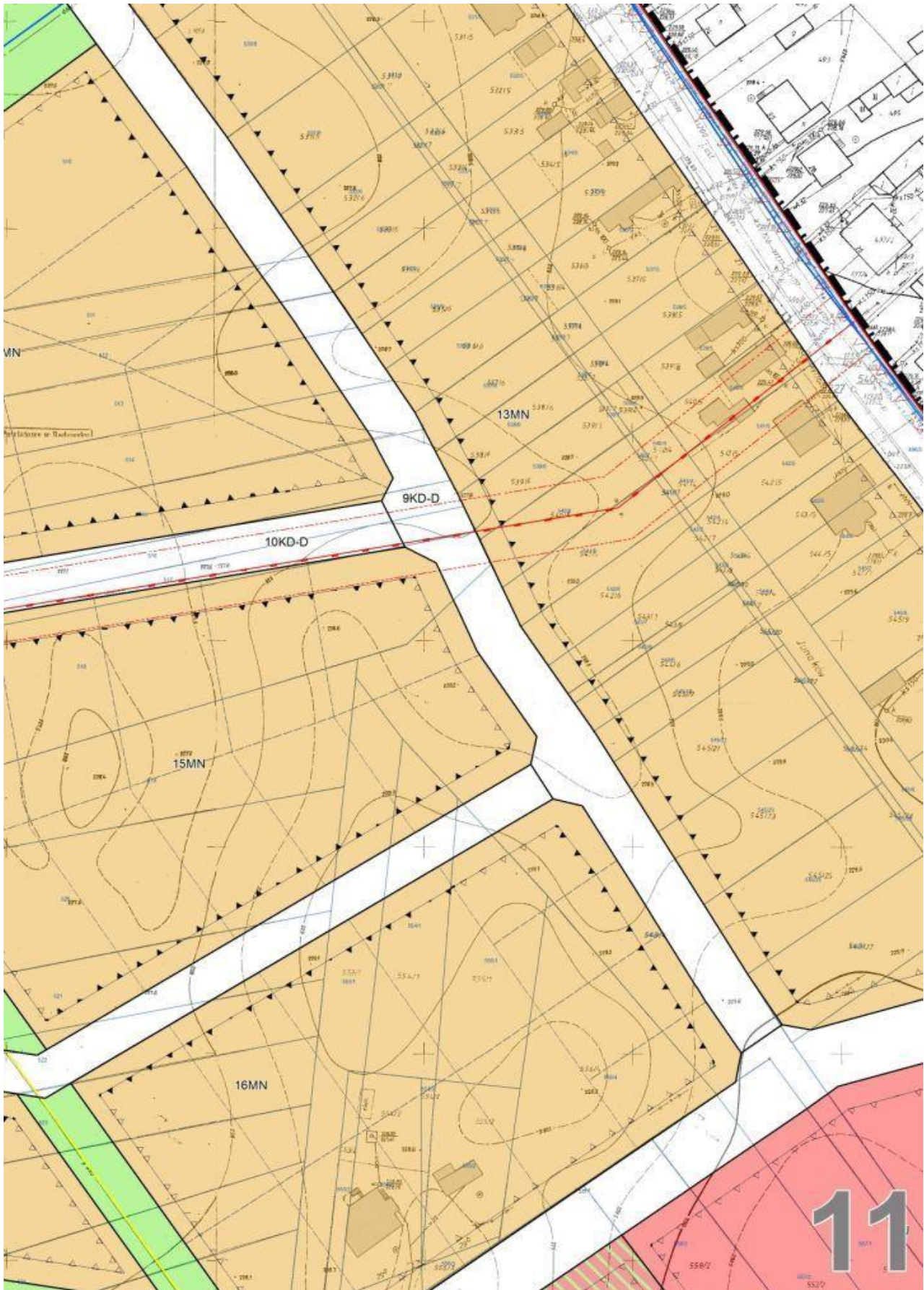


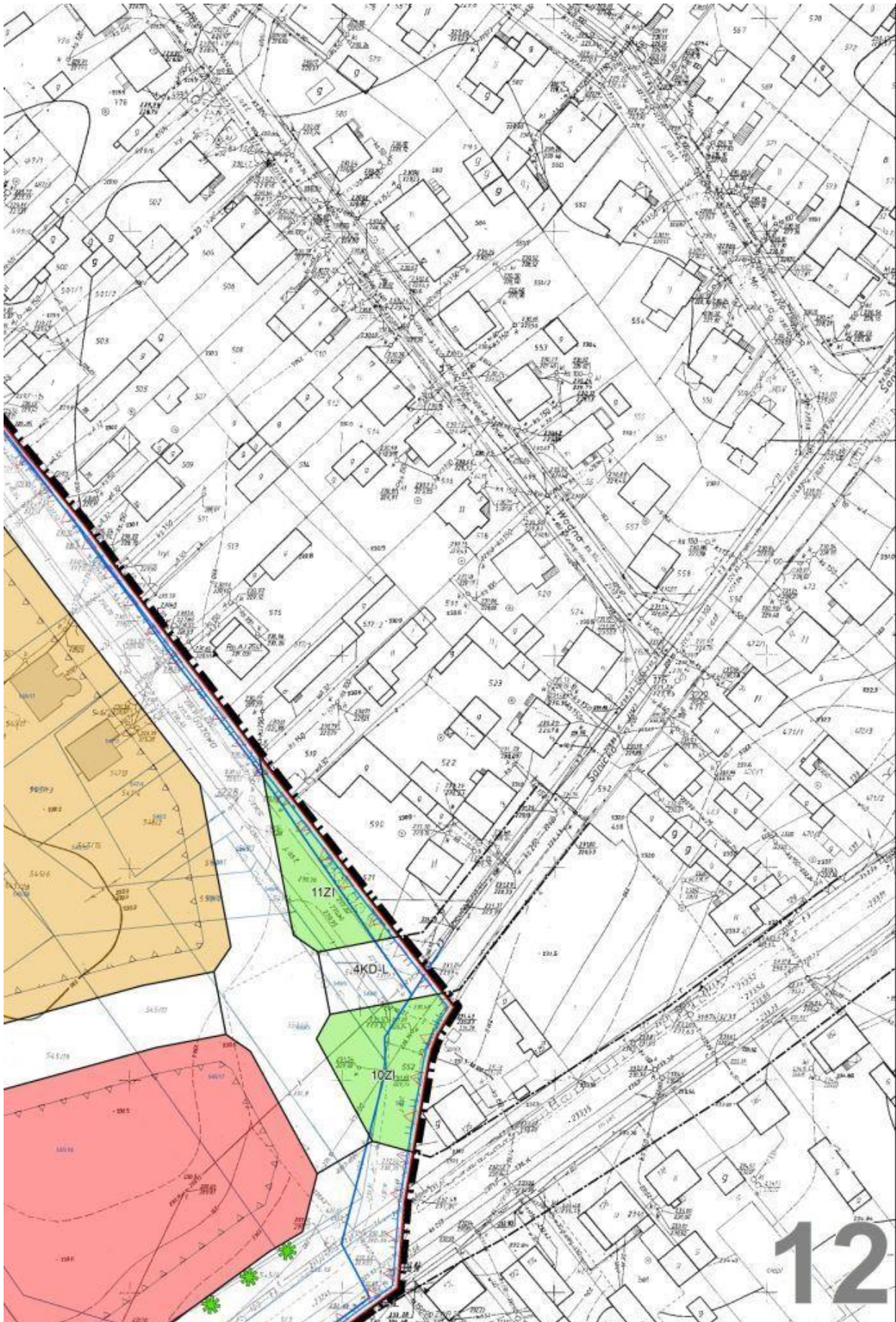


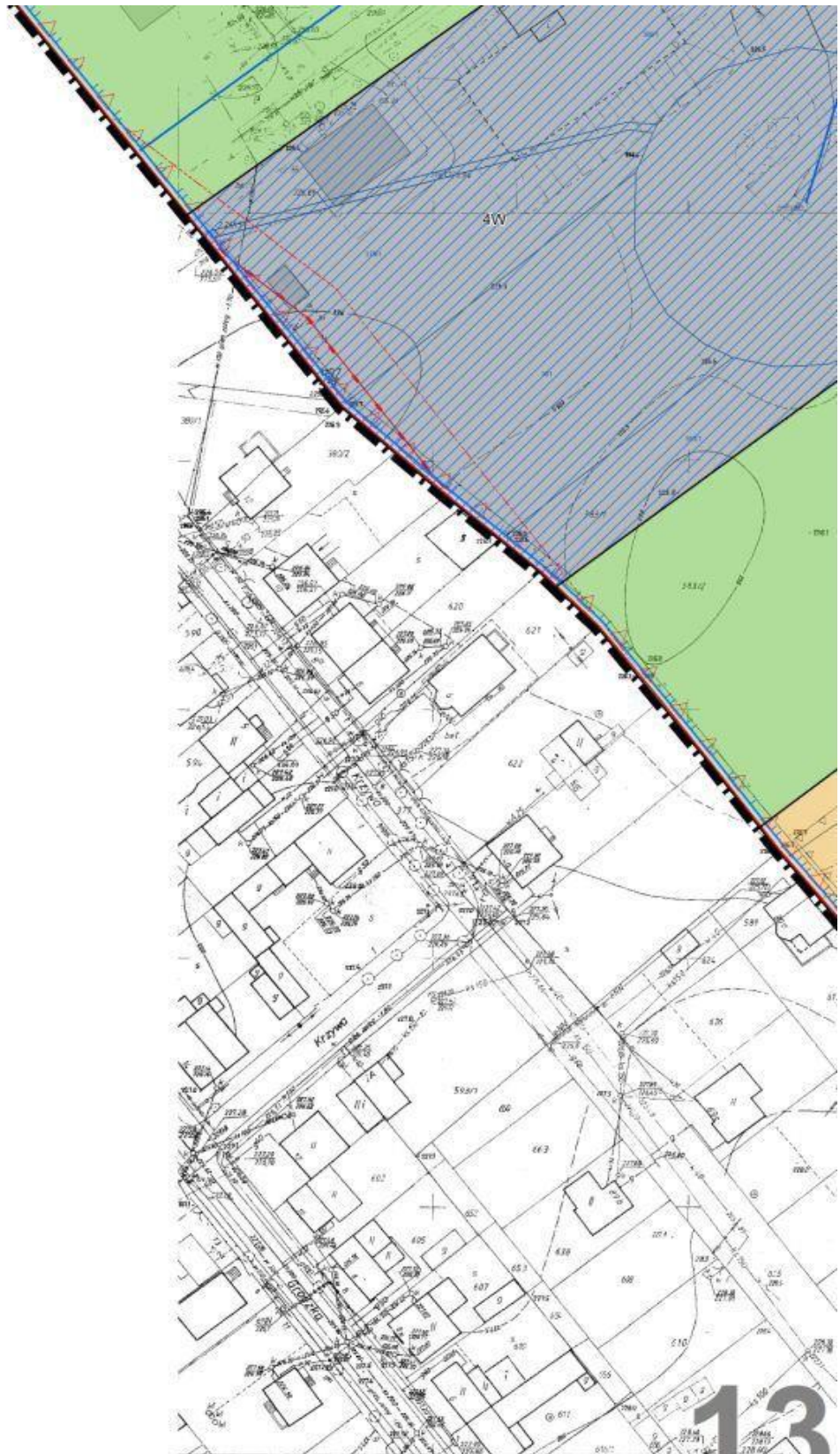


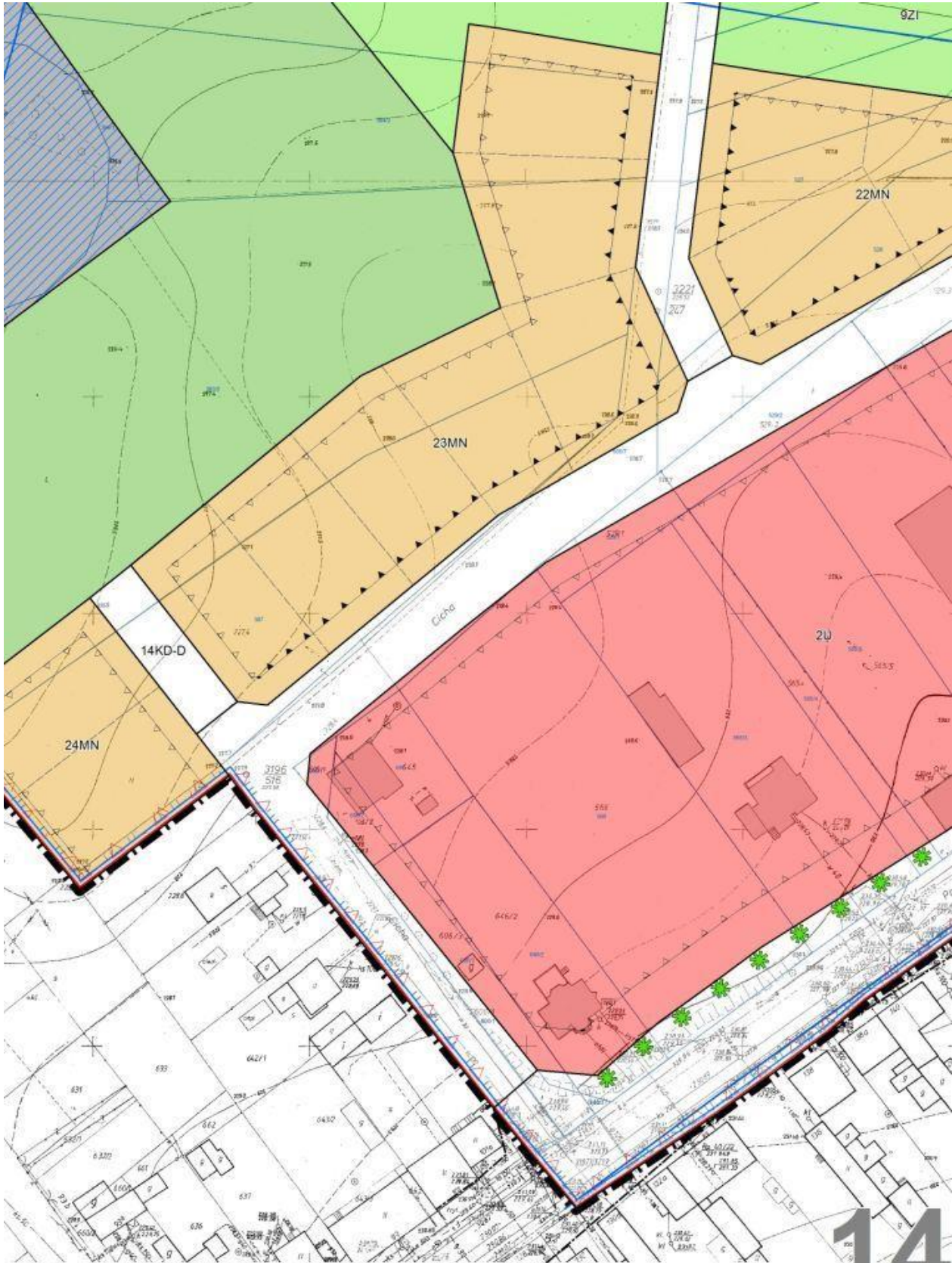




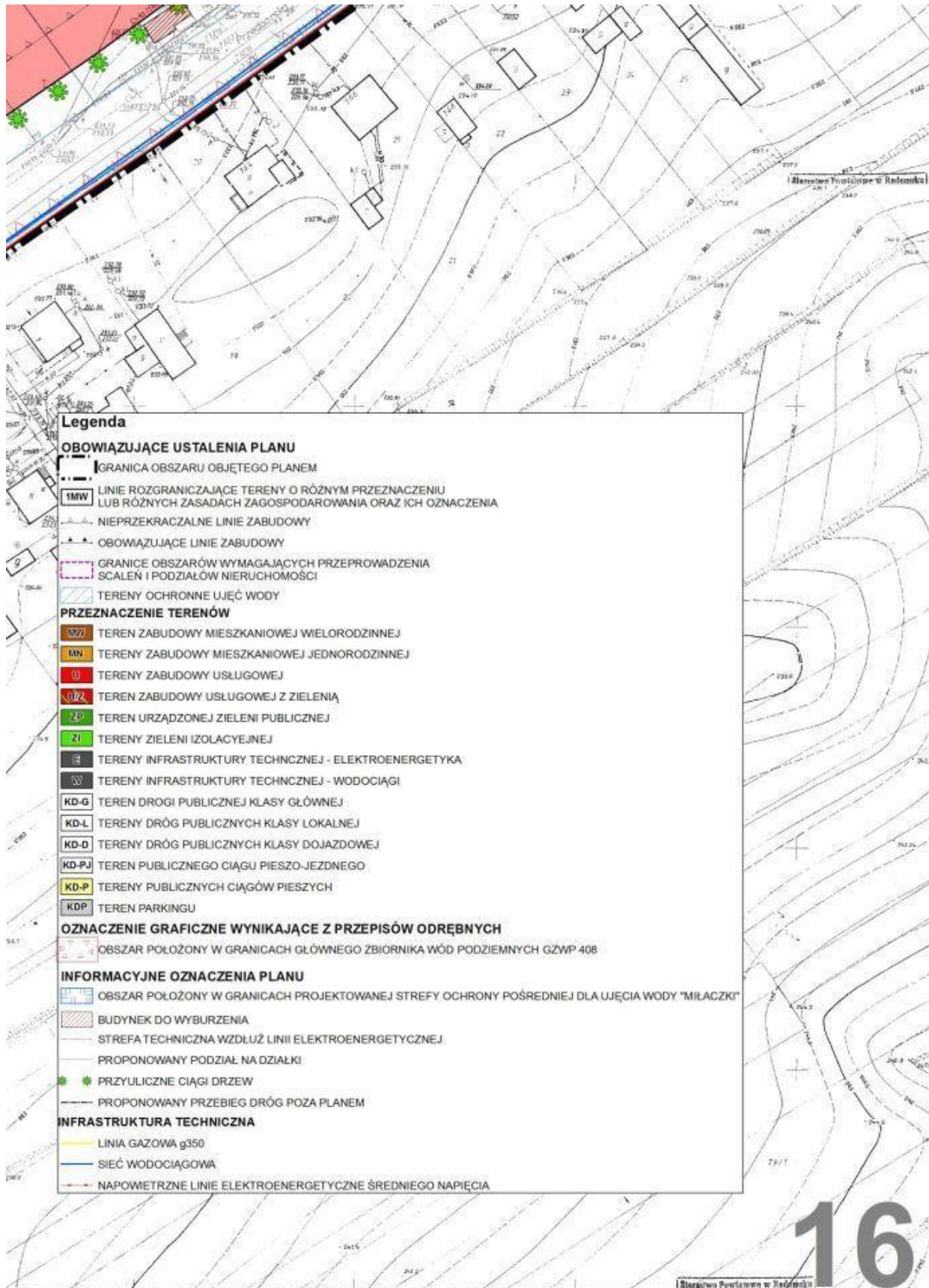












Załącznik nr 2
do uchwały nr LIX/505/14
Rady Miejskiej w Radomsku
z dnia 28 października 2014 r.

**ROZSTRZYGNIĘCIE O SPOSOBIE ROZPATRZENIA UWAG DO PROJEKTU MIEJSCOWEGO PLANU
ZAGOSPODAROWANIA PRZESTRZENNEGO FRAGMENTU TERENU MIASTA RADOMSKA
(OS. MIŁACZKI) W REJONIE UL. PRZEDBORSKIEJ, CICHEJ, KILIŃSKIEGO, KOŁŁATAJA,
NORWIDA, GRANICZNA, ARCHITEKTÓW, PARKOWEJ, GAZOWEJ, SANICKIEJ**

Zgodnie z art. 20 ust. 1 ustawy z dnia 27 marca 2003 r. o planowaniu i zagospodarowaniu przestrzennym (t.j.: Dz.U. z 2012 r. poz. 647, ze zmianami), rozstrzyga się co następuje:

W związku z brakiem uwag do projektu miejscowego planu zagospodarowania przestrzennego wyłożonego do publicznego wglądu wraz z prognozą oddziaływania na środowisko, nie rozstrzyga się o sposobie ich rozpatrzenia.

Przewodniczący
Rady Miejskiej
Jacenty Olszewski

Załącznik nr 3
do uchwały nr LIX/505/14
Rady Miejskiej w Radomsku
z dnia 28 października 2014 r.

**ROZSTRZYGNIĘCIE O SPOSOBIE REALIZACJI INWESTYCJI
Z ZAKRESU INFRASTRUKTURY TECHNICZNEJ, ZAPISANYCH W PROJEKCIE
MIEJSCOWEGO PLANU ZAGOSPODAROWANIA PRZESTRZENNEGO FRAGMENTU TERENU
MIASTA RADOMSKA (OS. MIŁACZKI) W REJONIE UL. PRZEDBORSKIEJ, CICHEJ, KILIŃSKIEGO,
KOŁŁATAJA, NORWIDA, GRANICZNA, ARCHITEKTÓW, PARKOWEJ, GAZOWEJ, SANICKIEJ,
KTÓRE NALEŻĄ DO ZADAŃ WŁASNYCH GMINY ORAZ ZASAD ICH FINANSOWANIA,
ZGODNIE Z PRZEPISAMI O FINANSACH PUBLICZNYCH**

Na podstawie art. 20 ust. 1 ustawy z dnia 27 marca 2003 r. o planowaniu i zagospodarowaniu przestrzennym (Dz. U. z 2012 r. poz. 647, ze zm.) Rada Miejska w Radomsku określa następujący sposób realizacji inwestycji z zakresu infrastruktury technicznej, które należą do zadań własnych gminy oraz zasad ich finansowania:

Zmiana miejscowego planu zagospodarowania przestrzennego fragmentu miasta Radomska położonego w rejonie ulic: Przedborskiej, Cichej, Kilińskiego, Kołłątaja, Norwida, Granicznej, Architektów, Parkowej, Gazowej, Sanickiej, nie przewiduje inwestycji z zakresu infrastruktury technicznej, komunikacji i inżynierii, które należą do zadań własnych gminy.

Przewodniczący
Rady Miejskiej
Jacenty Olszewski