



DZIENNIK URZĘDOWY

WOJEWÓDZTWA MAZOWIECKIEGO

Warszawa, dnia 3 listopada 2015 r.

Poz. 8716

UCHWAŁA NR X/54/2015 RADY GMINY OPINOGÓRA GÓRNA

z dnia 1 października 2015 r.

w sprawie sporządzenia miejscowego planu zagospodarowania przestrzennego gminy Opinogóra Górna dla fragmentu miejscowości Władysławowo I.

Na podstawie art. 18 ust. 2 pkt 5 ustawy z dnia 8 marca 1990 r. o samorządzie gminnym (Dz. U. z 2013 r. poz. 594, z późn. zm.), art. 20 ust. 1 ustawy z dnia 27 marca 2003 r. o planowaniu i zagospodarowaniu przestrzennym (Dz. U. z 2015 r. poz. 199, z późn. zm.) oraz uchwały nr XLIII/228/10 Rady Gminy Opinogóra Górna z dnia 6 października 2010 r. w sprawie przystąpienia do sporządzenia miejscowego planu zagospodarowania przestrzennego gminy Opinogóra Górna dla fragmentu miejscowości Władysławowo I zmienionej uchwałą nr V/28/2015 Rady Gminy Opinogóra Górna z dnia 31 marca 2015 r. w sprawie zmiany uchwały w sprawie przystąpienia do sporządzenia miejscowego planu zagospodarowania przestrzennego gminy Opinogóra Górna dla fragmentu miejscowości Władysławowo I, uchwała się, co następuje:

Rozdział 1. PRZEPISY OGÓLNE

§ 1. 1. Po stwierdzeniu, że miejscowy plan zagospodarowania przestrzennego gminy Opinogóra Górna dla fragmentu miejscowości Władysławowo I nie narusza ustaleń Studium uwarunkowań i kierunków zagospodarowania przestrzennego gminy Opinogóra Górna, uchwalonego uchwałą Nr XX/99/08 Rady Gminy Opinogóra z dnia 18 lipca 2008 r. zmienionego uchwałą Nr V/27/2015 Rady Gminy Opinogóra z dnia 31 marca 2015 r., uchwała się miejscowy plan zagospodarowania przestrzennego gminy Opinogóra Górna dla fragmentu miejscowości Władysławowo I.

2. Integralną część uchwały stanowi rysunek planu jako załącznik nr 1 w skali 1:1000.

3. Załącznikami do uchwały są ponadto:

- 1) rozstrzygnięcie o sposobie rozpatrzenia uwag do projektu planu, jako załącznik nr 2 ;
- 2) rozstrzygnięcie o sposobie realizacji, zapisanych w planie, inwestycji z zakresu infrastruktury technicznej, które należą do zadań własnych gminy oraz zasadach ich finansowania, zgodnie z przepisami o finansach publicznych, jako załącznik nr 3 .

§ 2. 1. Ilekroć w uchwale jest mowa o:

- 1) nieprzekraczalnej linii zabudowy – należy przez to rozumieć oznaczoną na rysunku planu linię, wyznaczającą minimalną odległość od linii rozgraniczającej, w której może być umieszczona ściana frontowa projektowanego budynku, za wyjątkiem części podziemnych budynków oraz elementów architektonicznych, jak schody zewnętrzne, balkony, pochylnie, niepodparte zadaszenia wejść, tarasy na gruncie, rampy, gzymsy, okapy dachu oraz inne detale wystroju architektonicznego;
- 2) zabudowie usługowej uciążliwej – należy przez to rozumieć:
 - a) usługi należące do przedsięwzięć mogących zawsze znacząco oddziaływać na środowisko,

- b) usługi należące do przedsięwzięć mogących potencjalnie znacząco oddziaływać na środowisko,
 - c) usługi motoryzacyjne (w tym w szczególności stacji paliw, stacji gazu płynnego, stacji i obiektów obsługi motoryzacyjnej, myjni samochodowych), usługi pogrzebowe, usługi obróbki drewna (w tym w szczególności stolarni, tartaków), usługi mechaniczne (w tym w szczególności ślusarni, lakierni, blacharni), piekarni, usług kamieniarskich, schronisk dla zwierząt, usług weterynaryjnych w których przetrzymywane są zwierzęta, usług hodowli zwierząt;
- 3) zabudowie – należy przez to rozumieć budynki, budowle i obiekty małej architektury związane z przeznaczeniem podstawowym lub uzupełniającym oraz wszelkie instalacje i urządzenia w tym obiekty infrastruktury technicznej wraz z działką budowlaną na której zlokalizowane są obiekty budowlane.

2. Pojęcia i określenia użyte w ustaleniach planu, a niezdefiniowane powyżej, należy rozumieć zgodnie z obowiązującymi przepisami prawa.

§ 3. 1. Następujące oznaczenia graficzne zawarte na rysunku planu są ustaleniami planu:

- 1) granica obszaru objętego planem;
- 2) linie rozgraniczające tereny o różnym przeznaczeniu lub różnych zasadach zagospodarowania;
- 3) nieprzekraczalne linie zabudowy;
- 4) wymiarowanie;
- 5) oznaczenia literowe wraz z numerami wyróżniającymi poszczególne tereny:
 - a) U(MN) 1-3 - tereny zabudowy usługowej nieuciążliwej z dopuszczeniem zabudowy mieszkaniowej jednorodzinnej,
 - b) MN 1-3 – tereny zabudowy mieszkaniowej jednorodzinnej,
 - c) KDW 1-3 – tereny dróg wewnętrznych.

Rozdział 2.

Zasady ochrony i kształtowania ładu przestrzennego oraz wymagań wynikających z potrzeb kształtowania przestrzeni publicznych

§ 4. 1. Ustala się granicę obszaru objętego planem określoną na rysunku planu. Granica obszaru objętego planem stanowi również linię rozgraniczającą tereny o różnym przeznaczeniu lub różnym sposobie zagospodarowania określone na rysunku planu.

2. Ustala się linie rozgraniczające tereny o różnym przeznaczeniu lub różnym sposobie zagospodarowania określone na rysunku planu.

§ 5. 1. Na obszarze objętym planem nie występują tereny przeznaczone na cel publiczny.

2. Na całym obszarze objętym planem w zgodzie z przepisami odrębnymi dopuszcza się:

- 1) prowadzenie sieci infrastruktury technicznej lub realizację urządzeń infrastruktury technicznej;
- 2) lokalizowanie tymczasowych obiektów budowlanych zgodnie z przeznaczeniem terenów.

§ 6. Od frontu działki budowlanej zakazuje się realizacji pełnych ogrodzeń prefabrykowanych.

§ 7. Ustala się następujące zasady obsługi komunikacyjnej:

- 1) obowiązuje dojazd do działek budowlanych z przyległych dróg publicznych lub dróg wewnętrznych wyznaczonych w planie z zastrzeżeniem ustaleń pkt 2;
- 2) dopuszcza się dojazd lub dostęp do działki budowlanej poprzez:
 - a) wydzielenie drogi wewnętrznej innej niż wyznaczona w planie,
 - b) istniejące drogi publiczne poza granicami planu.

§ 8. Wysokość obiektów budowlanych nie ustalona w planie musi być zgodna z przepisami odrębnymi.

Rozdział 3.

Zasady ochrony środowiska, przyrody i krajobrazu kulturowego

§ 9. Wszelkie zagospodarowanie musi być zgodne z właściwymi przepisami ochrony środowiska, przyrody i krajobrazu kulturowego.

§ 10. Ustala się obowiązek ochrony przed hałasem i zapewnienie standardu akustycznego dla terenów, w rozumieniu przepisów Prawa ochrony środowiska, poprzez wskazanie terenów, które należy traktować jako:

- 1) przeznaczone pod „zabudowę mieszkaniową” - tereny oznaczone na rysunku planu symbolami od MN1 do MN3;
- 2) przeznaczone na cele „mieszkaniowo – usługowe” - tereny oznaczone na rysunku planu symbolami od U(MN)1 do U(MN)3.

Rozdział 4.

Zasady ochrony dziedzictwa kulturowego i zabytków oraz dóbr kultury współczesnej

§ 11. Wszelkie zagospodarowanie musi być zgodne z właściwymi przepisami ochrony dziedzictwa kulturowego i zabytków oraz dóbr kultury współczesnej.

Rozdział 5.

Zasady kształtowania zabudowy oraz wskaźniki zagospodarowania terenu

§ 12. 1. Ustala się parametry i wskaźniki kształtowania zabudowy:

- 1) minimalną i maksymalną intensywność zabudowy jako wskaźnik powierzchni całkowitej zabudowy w odniesieniu do powierzchni działki budowlanej, zgodnie z ustaleniami szczegółowymi;
- 2) minimalny udział procentowy powierzchni biologicznie czynnej w odniesieniu do powierzchni działki budowlanej zwany dalej powierzchnią biologicznie czynną, zgodnie z ustaleniami szczegółowymi;
- 3) maksymalną wysokość zabudowy, zgodnie z ustaleniami szczegółowymi;
- 4) minimalną liczbę miejsc do parkowania, zgodnie z ustaleniami §15 ust. 2;
- 5) gabaryty obiektów, zgodnie z ustaleniami szczegółowymi.

2. Ustala się nieprzekraczalne linie zabudowy. Budynki należy lokalizować zgodnie z wyznaczonymi nieprzekraczalnymi liniami zabudowy oraz zgodnie z przepisami odrębnymi.

3. Ustala się odległości nieprzekraczalnych linii zabudowy od linii rozgraniczających zgodnie z rysunkiem planu, w tym zgodnie z wymiarami oznaczonymi na rysunku planu.

Rozdział 6.

Granice i sposoby zagospodarowania terenów lub obiektów podlegających ochronie, ustalonych na podstawie odrębnych przepisów, w tym terenów górniczych, a także narażonych na niebezpieczeństwo powodzi oraz zagrożonych osuwaniem się mas ziemnych

§ 13. Nie ustala się. Na terenie objętym planem takie tereny nie występują.

Rozdział 7.

Szczegółowe zasady i warunki scalania i podziału nieruchomości objętych planem miejscowym

§ 14. 1. Na terenie objętym planem nie przewiduje się scalania i podziału w rozumieniu przepisów o gospodarce nieruchomościami.

2. Wydzielenie działki budowlanej musi umożliwiać właściwe zagospodarowanie terenu, zgodne z przeznaczeniem oraz przepisami odrębnymi. W szczególności dotyczy to:

- 1) dostępu do drogi publicznej lub drogi wewnętrznej;
- 2) dojeżdż i dojazdów;
- 3) miejsc postojowych dla samochodów w ilości określonej w planie;
- 4) właściwego gromadzenia odpadów;
- 5) przyłączenia do sieci infrastruktury technicznej.

3. Wydzielona działka budowlana musi spełniać następujące parametry:

- 1) minimalna szerokość frontu:
 - a) 16,0 m – dla zabudowy mieszkaniowej jednorodzinnej,
 - 2) minimalna powierzchnia:
 - a) dla zabudowy mieszkaniowej jednorodzinnej 700 m² ;
 - 3) kąt położenia granic działki w stosunku do pasa drogowego od 80° do 100° z wyłączeniem działek narożnych lub w dostosowaniu do istniejących podziałów.
4. Parametry wydzielanych działek ustalone w ust. 3 nie dotyczą:
- 1) wydziałen pod urządzenia infrastruktury technicznej;
 - 2) działek budowlanych wydzielonych przed wejściem w życie planu.

Rozdział 8.

Zasady modernizacji, rozbudowy i budowy systemu komunikacji

§ 15. 1. Na terenie objętym planem nie występują drogi publiczne.

2. Ustala się następujące minimalne wskaźniki wyposażenia w miejsca postojowe:

- 1) dla zabudowy usług publicznych lub obiektów infrastruktury technicznej – minimum 1 miejsce postojowe na 10 zatrudnionych;
- 2) dla zabudowy usługowej – minimum 1 miejsca postojowe na każde rozpoczęte 50 m² pow. użytkowej;
- 3) dla zabudowy mieszkaniowej jednorodzinnej – minimum 1 miejsce parkingowe na 1 lokal mieszkalny.

3. Dla dróg wewnętrznych realizowanych w obrębie terenów przeznaczonych do zabudowy ustala się następujące wymagania:

- 1) minimalna szerokość drogi dla terenów o funkcjach mieszkaniowych i mieszkaniowo - usługowych: 6 m;
- 2) zarząd drogi należy do właścicieli nieruchomości, które obsługuje;
- 3) miejsce i warunki włączenia do publicznego układu komunikacyjnego określa zarządca drogi publicznej.

Rozdział 9.

Zasady modernizacji, rozbudowy i budowy systemu infrastruktury technicznej

§ 16. 1. Ustala się ogólne zasady modernizacji, rozbudowy i budowy systemów infrastruktury - sieci infrastruktury technicznej powinny być prowadzone w liniach rozgraniczających dróg publicznych lub dróg wewnętrznych na warunkach określonych przez zarządcę drogi.

2. Ustala się że parametry sieci infrastruktury technicznej w tym parametry techniczne, ekonomiczne i użytkowe należy przyjmować w dostosowaniu do przepisów ogólnych, norm i aktualnej wiedzy technicznej.

3. W zakresie zaopatrzenia w wodę ustala się:

- 1) zaopatrzenie w wodę na cele socjalno – bytowe z gminnej sieci wodociągowej;
- 2) dopuszcza się korzystanie z indywidualnych ujęć wody do czasu oddania do użytkowania sieci wodociągowej.

4. W zakresie odprowadzania i oczyszczania ścieków oraz gospodarowania wodami opadowymi i roztopowymi ustala się:

- 1) odprowadzania ścieków sanitarnych w oparciu o system kanalizacji sanitarnej, z rzutem ścieków do oczyszczalni ścieków z zastrzeżeniem pkt 2;
- 2) dopuszcza się odprowadzanie ścieków sanitarnych do przydomowych oczyszczalni ścieków lub gromadzenie ścieków w bezodpływowych zbiornikach do czasu oddania do użytkowania sieci kanalizacyjnej;
- 3) zagospodarowanie wód opadowych i roztopowych poprzez odprowadzenie ich do ziemi na terenie własnej działki, zgodnie z obowiązującymi przepisami;

4) obowiązek podczyszczania wód opadowych zanieczyszczonych, w stopniu zapewniającym spełnianie wymagań obowiązujących przepisów.

5. W zakresie zaopatrzenia w ciepło ustala się pozyskiwanie energii cieplnej z indywidualnych źródeł ciepła.

6. W zakresie zaopatrzenia w energię elektryczną ustala się:

- 1) zasilanie z istniejących podlegających rozbudowie linii napowietrzno – kablowych, poprzez istniejące i projektowane stacje transformatorowe oraz linie NN;
- 2) usuwanie wszelkich kolizji istniejącej sieci elektroenergetycznej z obiektami projektowanymi na koszt i staraniem inwestora.

7. W zakresie zaopatrzenia w gaz dopuszcza się realizację sieci gazowej średniego ciśnienia oraz podłączanie budynków jednorodzinnych do istniejącej sieci gazowej.

8. W zakresie gospodarki odpadami ustala się gospodarowanie odpadami prowadzić zgodnie z gminnym planem gospodarki odpadami oraz przepisami odrębnymi, w tym w szczególności ustawą o utrzymaniu czystości i porządku w gminach.

9. Pozostałe elementy systemu infrastruktury technicznej należy realizować zgodnie z przepisami ogólnymi.

Rozdział 10.

Sposób i termin tymczasowego zagospodarowania, urządzania i użytkowania terenów

§ 17. Dopuszcza się tymczasowe zagospodarowanie, urządzanie i użytkowanie terenów wyłącznie jako zgodne z przeznaczeniem terenów.

Rozdział 11.

Wysokość stawki procentowej służącej naliczeniu opłaty z tytułu wzrostu wartości nieruchomości

§ 18. Ustala się stawkę procentową w wysokości 10% wzrostu wartości nieruchomości dla terenów oznaczonych symbolami literowymi z numerami wyróżniającymi: U(MN) 1-3, MN 1-3, KDW 1-3.

Rozdział 12.

Szczególne warunki zagospodarowania terenów oraz ograniczenia w ich użytkowaniu, w tym zakaz zabudowy

§ 19. Ustalenia dla terenów oznaczonych na rysunku planu symbolami U(MN) 1-3:

- 1) przeznaczenie terenów - tereny zabudowy usługowej nieuciążliwej z dopuszczeniem zabudowy mieszkaniowej jednorodzinnej;
- 2) zasady kształtowania zabudowy i zagospodarowania terenu:
 - a) zakazuje się realizacji obiektów handlowych o powierzchni sprzedaży powyżej 400 m²,
 - b) kształtowanie zabudowy i zagospodarowanie terenu zgodnie z ustaleniami ogólnymi planu i przepisami odrębnymi;
- 3) parametry i wskaźniki kształtowania zabudowy i zagospodarowania terenu:
 - a) nieprzekraczalną linię zabudowy ustala się w odległości 10,0 m od granicy terenu zgodnie z rysunkiem planu oraz zgodnie z §12 ust. 2 i 3,
 - b) wskaźnik intensywność zabudowy – minimalnie 0,1, maksymalnie 1,5,
 - c) powierzchnia biologicznie czynna – minimalnie 25% powierzchni działki budowlanej,
 - d) maksymalna wysokość zabudowy:
 - dla budynków usługowych, usługowo – mieszkalnych lub mieszkalnych - 12,0 m,
 - dla budynków pozostałych – 6,0 m,
 - dla obiektów małej architektury – do 4,0 m,
 - dla innych budowli – nie ustala się; wysokość budowli zgodnie z ustaleniami zawartymi w §8,

e) dachy:

- dla budynków usługowych, usługowo – mieszkalnych lub mieszkalnych dachy dwuspadowe, dwuspadowe z naczółkami lub wielospadowe, o spadkach głównych połaci dachowych od 25° do 45°,
- jedno, dwu lub wielospadowe o spadkach głównych połaci dachowych do 45° dla budynków gospodarczych lub garażowych,

f) szerokość elewacji frontowej – do 30,0 m;

g) maksymalna wysokość górnej krawędzi elewacji frontowej (mierzonej od średniego poziomu terenu przed głównym wejściem do budynku) – minimum 2,6 m maksymalnie 10,0 m;

h) ilość kondygnacji nadziemnych – od 1 do 3.

§ 20. Ustalenia dla terenów oznaczonych na rysunku planu symbolami MN 1-3:

1) przeznaczenie terenów - tereny zabudowy mieszkaniowej jednorodzinnej z dopuszczeniem zabudowy usługowej nieuciążliwej;

2) zasady kształtowania zabudowy i zagospodarowania terenu:

a) zakazuje się realizacji obiektów handlowych o powierzchni sprzedaży powyżej 400 m²,

b) kształtowanie zabudowy i zagospodarowanie terenu zgodnie z ustaleniami ogólnymi planu i przepisami odrębnymi;

3) parametry i wskaźniki kształtowania zabudowy i zagospodarowania terenu:

a) nieprzekraczalną linię zabudowy ustala się wg rysunku planu oraz zgodnie z §13 ust. 2,

b) wskaźnik intensywność zabudowy – minimalnie 0,1, maksymalnie 1,0,

c) powierzchnia biologicznie czynna – minimalnie 30% powierzchni działki budowlanej,

d) maksymalna wysokość zabudowy:

- dla budynków mieszkalnych, usługowo – mieszkalnych lub usługowych - 12,0 m,

- dla budynków pozostałych – 6,0 m,

- dla obiektów małej architektury – do 4,0 m,

- dla innych budowli – nie ustala się; wysokość budowli zgodnie z ustaleniami zawartymi w §8,

e) dachy:

- dla budynków mieszkalnych, usługowo – mieszkalnych lub usługowych dachy dwuspadowe, dwuspadowe z naczółkami lub wielospadowe, o spadkach głównych połaci dachowych od 25° do 45°,

- jedno, dwu lub wielospadowe o spadkach głównych połaci dachowych do 45° dla budynków gospodarczych lub garażowych,

f) szerokość elewacji frontowej – do 20,0 m;

g) maksymalna wysokość górnej krawędzi elewacji frontowej (mierzonej od średniego poziomu terenu przed głównym wejściem do budynku) – minimum 2,6 m maksymalnie 10,0 m;

h) ilość kondygnacji nadziemnych – od 1 do 2.

§ 21. Ustalenia dla terenów oznaczonych na rysunku planu symbolami KDW 1-5:

1) przeznaczenie terenów – tereny dróg wewnętrznych;

2) zasady kształtowania zabudowy i zagospodarowania terenu:

a) szerokość w liniach rozgraniczających wg rysunku planu,

b) zakazuje się utwardzania terenu żużlem.

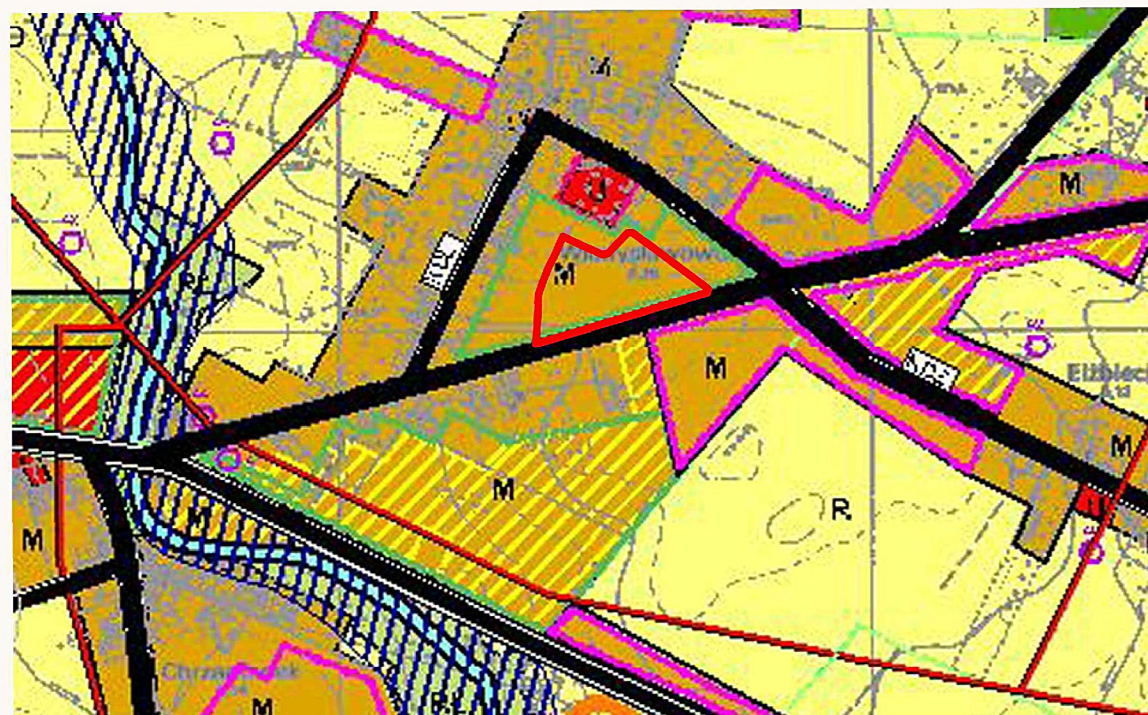
Rozdział 13.
PRZEPISY PRZEJŚCIOWE I KOŃCOWE

§ 22. Wykonanie uchwały powierza się Wójtowi Gminy Opinogóra Górna.

§ 23. Uchwała wchodzi w życie po upływie 14 dni od dnia ogłoszenia w Dzienniku Urzędowym Województwa Mazowieckiego.

Przewodniczący Rady Gminy

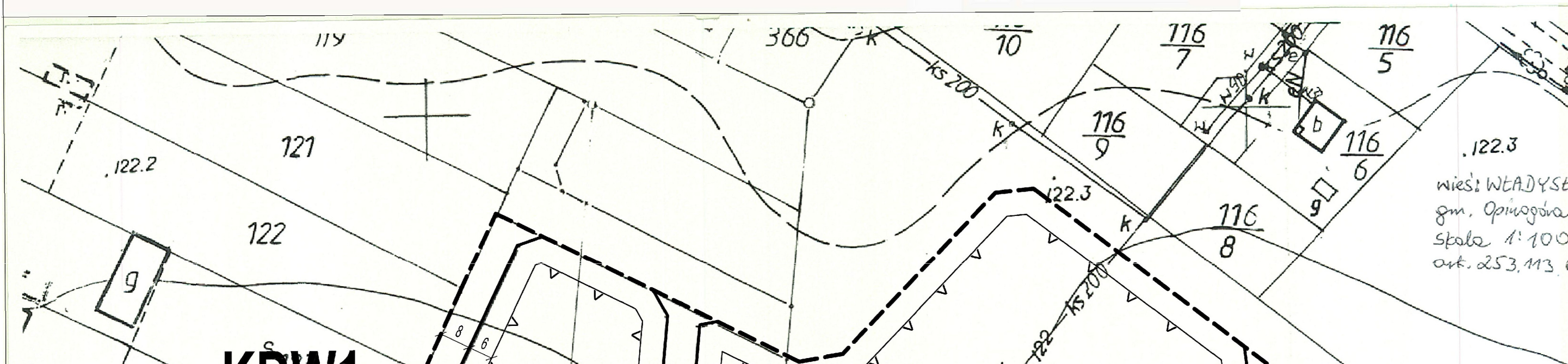
Jolanta Grochowska



LEGENDA

- | | | | |
|--|--------------------------------------------------------------------------------------------------------------------|--|-------------------------------------------------------------------------------------------------------------------------------------------|
| | granice opracowania, granice administracyjno-gminy | | obszary wymagające zgody na zmianę przeznaczenia gruntów rolnych na cele nierolnicze |
| | granice obrębów ewidencyjnych | | granice nowych terenów inwestycyjnych wyznaczonych w studium |
| | istniejące i projektowane tereny o dominującej funkcji mieszkaniowej z dopuszczeniem lokalizacji funkcji usługowej | | granice nowych terenów inwestycyjnych wyznaczonych w studium wskazanych do opracowania miejscowych planów zagospodarowania przestrzennego |
| | istniejące i projektowane tereny o dominującej funkcji mieszkaniowej z dopuszczeniem lokalizacji funkcji usługowej | | tereny ujęć wodnych |
| | istniejące i projektowane tereny o dominującej funkcji usługowej | | granice obszaru 25-letniego czasu dopływu wód do ujęcia w obrębie drugiej warstwy wodonośnej |
| | istniejące i projektowane tereny o dominującej funkcji produkcyjno-przemysłowej | | istniejąco oczyszczalnia ścieków |
| | tereny ekosystemów leśnych | | planowana oczyszczalnia ścieków |
| | tereny łąk i pastwisk | | tereny obsługi ruchu komunikacyjnego |
| | tereny rolne z rozproszoną zabudową zagrodową | | gazociąg tranzytowy wysokiego ciśnienia |
| | tereny zieleni urządzonej | | linia elektroenergetyczna wysokiego napięcia |
| | tereny zorganizowanych ogrodników działkowych | | linia elektroenergetyczna średniego napięcia |
| | tereny cmentarzy | | drogi głównie ruchu przyspieszonego klasy "GP" |
| | strefa ochrony od cmentarzy | | drogi zbiorcze klasy "Z" |
| | tereny parków podworskich wpisanych do rejestru zabytków | | drogi lokalne klasy "L" |
| | tereny parków podworskich | | drogi dojazdowe klasy "D" |
| | granice Krosznicko-Kosmowskiego Obszaru Chronionego Krajobrazu | | obszar możliwych powiązań komunikacyjnych z miastem Ciochanów |
| | pomniki przyrody | | proponowana trasa ścieżki rowerowej |
| | zespoły cennej roślinności | | obiekty wpisane do rejestru zabytków |
| | rzeki | | strefa ochrony konserwatorskiej |
| | tereny wód otwartych | | stanowiska archeologiczne wg. AZP |
| | korytarz ekologiczny | | stanowiska archeologiczne |

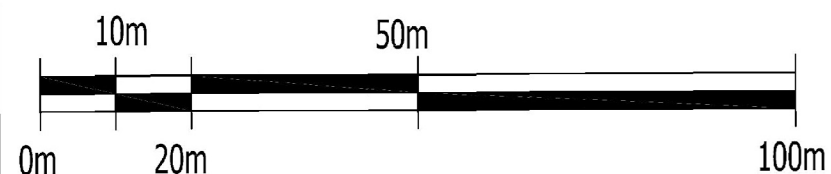
WYRYS ZE STUDIUM UWARUNKOWAŃ I KIERUNKÓW ZAGOSPODAROWANIA PRZESTRZENNEGO GMINY OPINOGÓRA GÓRNA
 obszar objęty planem



miejscowy plan zagospodarowania przestrzennego gminy Opinogóra Górna dla fragmentu miejscowości Władysławowo I

rysunek planu - załącznik nr 1
do uchwały nr X/54/2015
Rady Gminy w Opinogórze Górnej
z dnia 1 października 2015 r.

SKALA 1:1000



rok 2015

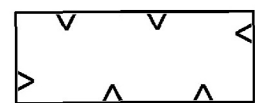
OZNACZENIA GRAFICZNE BĘDĄCE USTALENIAMI PLANU:



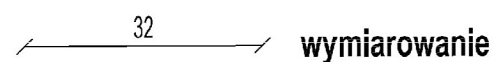
granica obszaru objętego planem



linie rozgraniczające tereny o różnym przeznaczeniu
lub różnych zasadach zagospodarowania




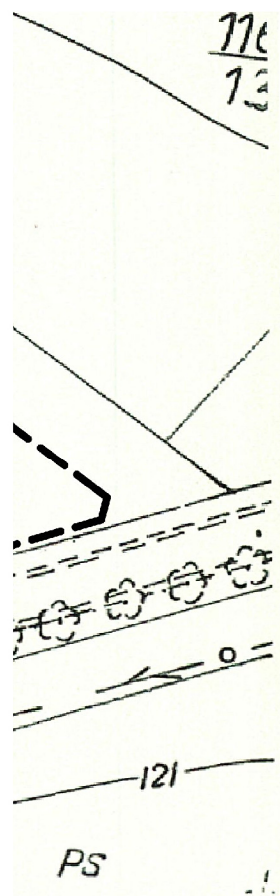
nieprzekraczalne linie zabudowy



wymiarowanie

oznaczenia literowe z numerem wyróżniającym poszczególnych terenów
funkcyjnych:





U(MN) 1-3


tereny zabudowy usługowej nieuciążliwej
z dopuszczeniem zabudowy mieszkaniowej jednorodzinnej

MN 1-3

tereny zabudowy mieszkaniowej jednorodzinnej

KDW 1-3

tereny dróg wewnętrznych



Sporządził :

Wójt Gminy Opinogóra Górna

Opracował :

USŁUGI URBANISTYCZNE Robert Jaworski

00-388 Warszawa
ul. Dobra 8/10 m. 49
rjurbanistyka@wp.pl

kierujący zespołem projektowym:
mgr inż. arch. Robert Jaworski upr. urb. 1513

Opinogóra Górna, 2015 rok

Załącznik Nr 2 do uchwały Nr X/54/2015
RADY GMINY OPINOGÓRA GÓRNA
z dnia 1 października 2015 r.

Rozstrzygnięcie o sposobie rozpatrzenia uwag wniesionych do projektu planu

Na podstawie art. 20 ust. 1 ustawy z dnia 27 marca 2003 r. o planowaniu i zagospodarowaniu przestrzennym (Dz. U. z 2015 r. poz. 199, z późn. zm.) Rada Gminy Opinogóra Górna rozstrzyga co następuje:

Do projektu miejscowego planu zagospodarowania przestrzennego gminy Opinogóra Górna dla fragmentu miejscowości Władysławowo I nie wpłynęły żadne uwagi, wobec czego nie rozstrzyga się o sposobie ich rozpatrzenia.

Załącznik Nr 3 do uchwały Nr X/54/2015

RADY GMINY OPINOGÓRA GÓRNA

z dnia 1 października 2015 r.

Rozstrzygnięcie sposobu realizacji inwestycji z zakresu infrastruktury technicznej, które należą do zadań własnych gminy oraz zasadach ich finansowania

Na podstawie art. 20 ust. 1 ustawy z dnia 27 marca 2003 r. o planowaniu i zagospodarowaniu przestrzennym (Dz. U. z 2015 r. poz. 199, z późn. zm.) Rada Gminy Opinogóra Górna rozstrzyga, co następuje:

Wydatki związane z realizacją inwestycji z zakresu infrastruktury należą do zadań własnych gminy. Zakres wydatków na infrastrukturę obejmuje: budowę dróg, zaopatrzenie terenów funkcjonalnych w sieć wodociągową i kanalizacyjną. Budowa takich mediów jak sieć gazowa, elektryczna i telekomunikacyjna nie mają wpływu na budżet gminy, ponieważ inwestycje te są realizowane z funduszy własnych firm realizujących tę infrastrukturę. Objęty planem teren charakteryzuje się pełnym wyposażeniem infrastrukturalnym, występuje sieć wodociągowo - kanalizacyjna, natomiast realizacja i utrzymanie dróg wewnętrznych będzie należała do właścicieli tych dróg. Biorąc powyższe pod uwagę należy stwierdzić, że nie będzie konieczności realizowania i finansowania inwestycji z zakresu infrastruktury technicznej na terenie objętym planem.