



DZIENNIK URZĘDOWY

WOJEWÓDZTWA DOLNOŚLĄSKIEGO

Wrocław, dnia 29 stycznia 2015 r.

Poz. 322

UCHWAŁA NR V/25/2015 RADY GMINY ŚWIDNICA

z dnia 19 stycznia 2015 r.

w sprawie uchwalenia miejscowego planu zagospodarowania przestrzennego wsi Lutomia Górna w Gminie Świdnica

Na podstawie art. 18 ust. 2 pkt 5 ustawy z dnia 8 marca 1990 r. o samorządzie gminnym (tekst jednolity: Dz. U. z 2013 r., poz. 594 z późniejszymi zmianami), art. 4 ust. 2 ustawy z dnia 25 czerwca 2010 r. w sprawie zmiany ustawy o planowaniu i zagospodarowaniu przestrzennym, ustawy o Państwowej Inspekcji Sanitarnej oraz ustawy o ochronie zabytków i opiece nad zabytkami (Dz. U. Nr 130 z 2010 r., poz. 871), art. 20, ust. 1 ustawy z dnia 27 marca 2003 r. o planowaniu i zagospodarowaniu przestrzennym (Dz. U. nr 80, poz. 717 z późniejszymi zmianami) oraz w związku z uchwałą nr XXXIV/402/2005 Rady Gminy w Świdnicy z dnia 10 marca 2005 r. w sprawie przystąpienia do opracowania miejscowego planu zagospodarowania przestrzennego wsi Lutomi Górnej, po stwierdzeniu zgodności z ustaleniami studium uwarunkowań i kierunków zagospodarowania przestrzennego gminy Świdnica, Rada Gminy Świdnica uchwala, co następuje:

DZIAŁ I

Przepisy ogólne

§ 1. Przedmiotem miejscowego planu zagospodarowania przestrzennego jest obszar we wsi Lutomia Górna, w granicach określonych na rysunku planu.

§ 2. Załącznikami do niniejszej uchwały są:

- 1) załącznik nr 1 – rysunek planu: arkusz A, arkusz B-1, arkusz B-2 i arkusz C w skali 1:2000, arkusz D w skali 1:1000 oraz arkusz E w skali 1:5000;
- 2) załącznik nr 2 – rozstrzygnięcie o sposobie rozpatrzenia uwag do projektu planu;
- 3) załącznik nr 3 – rozstrzygnięcie o sposobie realizacji, zapisanych w planie, inwestycji z zakresu infrastruktury technicznej, które należą do zadań własnych gminy oraz zasadach ich finansowania.

§ 3. Użyte w uchwale określenia oznaczają:

- 1) działka w bezpośrednim sąsiedztwie – działkę, która posiada boczną granicę (przebiegającą od drogi w głąb terenu) wspólną z sąsiednią i ma zapewniony wjazd i dojście z tej samej drogi, przy czym kryterium „tej samej drogi” jest ten sam numer ewidencyjny działki drogi lub ta sama nazwa ulicy;
- 2) nie określa się – ustalenie planu stanowiące, że dla parametru wyrażonego w procentach określonego jako maksimum dopuszcza się 100%, dla parametru wyrażonego w procentach określonego jako minimum dopuszcza się 0%, w przypadku innych wymogów dopuszcza się rozwiązanie dowolne;
- 3) nieprzekraczalna linia zabudowy – linię, której projektowany budynek nie może przekroczyć; dopuszcza się przekroczenie ustalonej nieprzekraczalnej linii zabudowy na odległość do 1,3 m częściami budynku takimi jak: okapy, zadaszenia nad wejściem, balkony, tarasy, schody zewnętrzne, pochylnie;
- 4) plan – niniejszy miejscowy plan zagospodarowania przestrzennego;

- 5) przekrój drogowy – wymaganie warunków technicznych jak dla dróg publicznych przebiegających poza terenem zabudowanym;
- 6) przekrój uliczny – wymaganie warunków technicznych jak dla dróg publicznych przebiegających w terenach zabudowanych;
- 7) przeznaczenie terenu / przeznaczenie podstawowe terenu – ustalone w planie zagospodarowanie terenu, któremu powinny być podporządkowane inne sposoby zagospodarowania i funkcje obiektów, określone jako dopuszczalne;
- 8) sięgacz – nieprzelotowy odcinek ulicy lub ciągu pieszo-jezdnego jednostronnie zakończony placem manewrowym;
- 9) szerokość elewacji frontowej – szerokość budynku mierzona na głębokości 5 m od lica ściany najbardziej wysuniętej do drogi, z której zapewniona jest obsługa komunikacyjna działki;
- 10) tektonika elewacji – zwartość kompozycyjną elewacji (np. proporcje podziałów, osie kompozycyjne, elementy wystroju, materiały elewacyjne, w tym wątki ceglane, itp.);
- 11) teren – powierzchnię wydzieloną na rysunku planu linią rozgraniczającą, posiadającą odrębne oznaczenie;
- 12) usługi użyteczności publicznej – usługi administracji publicznej, wymiaru sprawiedliwości, kultury, kultu religijnego, oświaty, nauki, opieki zdrowotnej, opieki społecznej i socjalnej, obsługi bankowej, handlu, gastronomii, turystyki, obsługi pasażerów w transporcie drogowym, świadczenia usług pocztowych i telekomunikacyjnych oraz inne o podobnej funkcji;
- 13) wskaźnik powierzchni biologicznie czynnej – procentowy udział powierzchni biologicznie czynnej w powierzchni działki budowlanej;
- 14) wskaźnik zabudowy działki – procentowy udział powierzchni zabudowy obiektów zdefiniowanych w pkt 15 niniejszego paragrafu w powierzchni działki budowlanej;
- 15) zabudowa – budynki, wiaty lub inne obiekty budowlane posiadające parametr pojemności;
- 16) zasada kontynuacji zabudowy – nawiązanie się do następujących parametrów istniejącej zabudowy położonej na działce w bezpośrednim sąsiedztwie: szerokości elewacji frontowej z tolerancją do 25% jednak nie węższej niż 6 m, wysokości z tolerancją do 5% nie przekraczając wysokości ustalonych planem, geometrii dachu, spadku połaci z tolerancją do 5% w przypadku dachów stromych, usytuowania głównej kalenicy – zasada kontynuacji zabudowy nie dotyczy budynków krytych dachami o niesymetrycznym spadku połaci i o przesuniętej w pionie kalenicy.

DZIAŁ II

Przepisy dla całego obszaru planu

§ 4. 1. Ustalenia działu II obowiązują o ile ustalenia szczegółowe zawarte w dziale III nie stanowią inaczej.

2. Ustala się, że dla terenów oznaczonych wyłącznie symbolem literowym obowiązują odpowiednie przepisy działu II.

3. Ustalenia działów II i III dla poszczególnych terenów należy odczytywać w powiązaniu z ustaleniami graficznymi rysunku planu.

Rozdział 1

Przeznaczenie terenów oraz zasady ochrony i kształtowania ładu przestrzennego, w tym parametry i wskaźniki kształtowania zabudowy oraz zagospodarowania terenu

§ 5. 1. Ustala się następujące przeznaczenie terenów oznaczonych w tabeli nr 1 kolumnie 1 symbolem literowym. Zasady dopuszczeń i zakazów określa kolumna 3 tabeli.

Tabela nr 1 – przeznaczenie terenów		
symbol literowy	nazwa przeznaczenia	dopuszczenia/zakazy
1	2	3
MN	tereny zabudowy mieszkaniowej jednorodzinnej	dopuszcza się przeznaczenie max 30% powierzchni całkowitej budynku mieszkalnego pod usługi użyteczności publicznej, zakazuje się lokalizacji miejsc postojowych dla samochodów ciężarowych powyżej 3,5 t
M	tereny zabudowy mieszkaniowo-usługowej	dopuszcza się zabudowę zagrodową z wyłączeniem gospodarstw hodowlanych powyżej 40 DJP

ML	tereny zabudowy rekreacyjnej	-
U	tereny zabudowy usługowej	dopuszcza się składy, magazyny, zakazuje się lokalizacji stacji paliw płynnych
US	tereny sportu i rekreacji	dopuszcza się zabudowę
R	tereny rolnicze	zakazuje się zabudowy, dopuszcza się drogi dojazdu rolnego
Rd	tereny rolnicze dopuszczone do zabudowy	dopuszcza się zabudowę zagrodową
RM	tereny zabudowy zagrodowej	-
PU	tereny obiektów produkcyjnych składów, magazynów i zabudowy usługowej	dopuszcza się stacje paliw płynnych
ZL	lasy	zagospodarowanie zgodnie z planem urządzenia lasu lub uproszczonym planem urządzenia lasu
WS	tereny wód powierzchniowych śródlądowych	dopuszcza się urządzenia wodne, budowle hydrotechniczne, mosty
KD	tereny dróg publicznych klasy: Z – zbiorcza, L – lokalna, D - dojazdowa	dopuszcza się obiekty obsługi komunikacji publicznej o wysokości do 4 m
KDW	tereny dróg wewnętrznych (ulice, ciągi pieszo-jezdne)	zakazuje się zabudowy
ITi	tereny infrastruktury technicznej istniejącej	dopuszcza się zabudowę, dopuszcza się urządzenia infrastruktury technicznej uzbrojenia terenu takie jak: stacje transformatorowe, stacje redukcyjne gazu, stacje uzdatniania wody, pompownie, itp.

2. Na terenach przeznaczonych pod zabudowę dopuszcza się zabudowę garażową, gospodarczą, zieleni urządzoną, ciągi piesze, miejsca parkingowe, obiekty i urządzenia infrastruktury technicznej sieci uzbrojenia terenu oraz drogi wewnętrzne.

3. Ustala się, że na obszarze planu, z wyłączeniem terenów dróg publicznych, dopuszcza się lokalizację urządzeń infrastruktury technicznej. Realizacja infrastruktury technicznej na terenach dróg publicznych zgodnie z przepisami o drogach publicznych.

4. Ustala się następujące warunki dopuszczenia zabudowy zagrodowej na terenach rolniczych oznaczonych symbolem Rd:

- 1) działka ma dostęp do drogi publicznej; infrastruktura techniczna jest wystarczająca dla zamierzenia budowlanego;
- 2) parametry kształtowania zabudowy jak dla terenów RM.

§ 6. Ustala się wskaźniki zagospodarowania działki zgodnie z tabelą nr 2.

Tabela nr 2 – wskaźniki zagospodarowania działki		
symbol terenu	maksymalny wskaźnik zabudowy	minimalny wskaźnik powierzchni biologicznie czynnej
1	2	3
MN	45	35
M	55	25
ML	15	65
U	70	15
US	20	nie określa się
RM, Rd	60	nie określa się
PU	80	10
ITi	nie określa się	nie określa się

2. Dopuszcza się utrzymanie wskaźników zagospodarowania działki wynikających z jej istniejącego zagospodarowania.

§ 7. Ustala się następujące zasady ochrony i kształtowania ładu przestrzennego:

- 1) zasady realizacji zabudowy wzdłuż dróg:

- a) zabudowę należy lokalizować względem ustalonych na rysunku planu nieprzekraczalnych linii zabudowy, zgodnie z zasadami określonymi w § 3 pkt 3,
- b) dopuszcza się tolerancję usytuowania głównej kalenicy do 25° na łukach dróg lub wokół placów wtedy gdy ustalenia planu określają układ równoległy lub prostopadły do drogi, linii zabudowy lub granicy działki; w pozostałych przypadkach dopuszcza się tolerancję do 5°,
- c) jeżeli istniejąca zabudowa znajduje się w całości lub w części między linią rozgraniczającą drogi a linią zabudowy, zabudowa po jej rozbiórce nie może być odtworzona; dopuszcza się zachowanie zabudowy na warunkach określonych w przepisach o drogach publicznych;
- 2) zasady kształtowania zabudowy:
- a) ustala się pokrycie dachów stromych czerwoną dachówką ceramiczną lub innym materiałem o podobnej fakturze i kolorze,
- b) dopuszcza się stosowanie naczółków, okien dachowych, lukarn bez limitowania nachylenia połaci daszków ani ich geometrii,
- c) zakazuje się stosowania oblicówki wykonanej z tworzyw sztucznych,
- d) minimalna szerokość elewacji frontowej: 6 m;
- 3) zasady rozbudowy:
- a) budynku krytego dachem stromym: rozbudowa winna być kryta dachem stromym o nachyleniu połaci jak w budynku podlegającym rozbudowie, z tolerancją do 10%,
- b) budynku krytym dachem płaskim: rozbudowa winna być kryta dachem płaskim,
- c) budynku krytym dachem mansardowym: rozbudowa winna być kryta dachem mansardowym lub stromym,
- d) bez względu na geometrię dachu dopuszcza się rozbudowę zwieńczoną tarasem stanowiącym powierzchnię użytkową wyżej położonej kondygnacji, przy czym powierzchnia tej rozbudowy nie może przekroczyć 25 m²;
- e) w przypadku realizacji rozbudowy wzdłuż granicy działki dopuszcza się dach jednospadowy o nachyleniu połaci jak w budynku podlegającym rozbudowie, z tolerancją do 20%,
- f) dopuszcza się zachowanie wysokości istniejącego budynku nawet gdy przekracza ona wielkości ustalone w planie dla poszczególnych terenów,
- g) tektonika elewacji winna nawiązywać do istniejącego budynku, chyba, że jej zmiana następuje na całym obiekcie, łącznie z istniejącym;
- 4) zasady nadbudowy:
- a) dopuszczalna wysokość: zgodna z ustaleniami dla terenu; dopuszcza się nadbudowę dachem stromym, symetrycznym budynków krytych dachem płaskim – jeżeli nadbudowa dachem o nachyleniu połaci dachowych zgodnym z ustaleniami szczegółowymi spowodowałaby przekroczenie ustalonej wysokości, dopuszcza się bez względu na wysokość zastosowanie dachu o spadku połaci 30° i ścianki kolankowej do 50 cm wysokości,
- b) geometria dachu: zgodna z odpowiednimi ustaleniami dla terenu z zastrzeżeniem w lit. a,
- c) zakazuje się nadbudowy budynków krytych dachem płaskim kolejną kondygnacją krytą dachem płaskim.

§ 8. 1. Ustala się parametry kształtowania zabudowy zgodnie z tabelą nr 3. Warunki rozbudowy i nadbudowy istniejących obiektów określone zostały w § 7.

Tabela nr 3 – parametry kształtowania zabudowy			
Sym-bol terenu	max wysokość zabudowy [m]	układ głównej kalenicy budynku	geometria i spadek głównych połaci dachu budynku [°]
MN	10	kalenica prostopadła lub równoległa do drogi lub bocznej granicy działki	dach stromy, symetryczny 33°÷45°; dach mansardowy
M	14	kalenica prostopadła lub równoległa do drogi lub bocznej granicy działki	dach stromy, symetryczny 33°÷45°; dach mansardowy; dopuszcza się dach płaski w budynkach o wysokości do 6 m
ML	7	kalenica prostopadła lub równoległa do drogi lub bocznej granicy działki	dach stromy, symetryczny 33°÷45°; dach mansardowy
U	14	kalenica prostopadła lub równole-	dach stromy, symetryczny 33°÷45°;

		gła do ulicy lub bocznej granicy działki	dach mansardowy; dopuszcza się dach płaski w budynkach o wysokości do 6 m
US	14	nie określa się	dach stromy, symetryczny $33^{\circ} \div 45^{\circ}$; dach mansardowy dopuszcza się dach płaski w obiektach o jednej kon- dygnacji nadziemnej
RM Rd	12	nie określa się	dach stromy, symetryczny $33^{\circ} \div 45^{\circ}$; dach mansardowy; dopuszcza się dach o nachyleniu poniżej 33° w budynkach gospodarskich i inwentarskich położo- nych w odległości większej niż 20 m od dróg
PU	12	nie określa się	dach stromy, symetryczny do 33° dopuszcza się dach płaski
ITi	10	nie określa się	dach stromy, symetryczny do 33° dopuszcza się dach płaski

2. Ustalenie dotyczące układu głównej kalenicy budynku dotyczy tylko tych budynków, których frontowa ściana usytuowana jest w odległości do 16 m od frontowej granicy działki.

3. Dopuszcza się zachowanie lub odtworzenie budynku o układzie kalenicy niespełniającym kryteriów określonych w tabeli nr 3.

4. Ustala się, że obiekty garażowe i gospodarcze niezwiązane z budynkiem mieszkalnym, należy traktować jak obiekty przeznaczenia podstawowego terenu przyjmując odpowiednie parametry tabeli nr 3, przy czym realizowane jako budynki wolno stojące nie mogą przekroczyć wysokości 8 m.

5. Ustala się następujące zasady budowy obiektów garażowych i gospodarczych związanych z budynkiem mieszkalnym:

- 1) wysokość: do 6 m dla obiektów z dachami stromymi, do 3,5 m dla obiektów o dachach płaskich;
- 2) kierunek kalenicy: prostopadły lub równoległy do głównej kalenicy budynku o funkcji podstawowej lub do granicy działki;
- 3) geometria dachu:
 - a) spadki połaci dachowych: jak w budynku o funkcji podstawowej z tolerancją do 20% w granicach $25 \div 45$ stopni,
 - b) dopuszcza się dach płaski gdy budynek o funkcji podstawowej kryty jest dachem płaskim;
- 4) dopuszcza się dach płaski gdy budynek o funkcji podstawowej kryty jest dachem stromym tylko wtedy gdy projektowany obiekt położony będzie za budynkiem o funkcji podstawowej i minimum 20 m od dróg.

Rozdział 2

Zasady ochrony środowiska, przyrody

§ 9. 1. Wskazuje się, że:

- 1) na terenach oznaczonych symbolami M obowiązują dopuszczalne poziomy hałasu jak dla terenów zabudowy mieszkaniowo-usługowej;
- 2) na terenach oznaczonych symbolami MN i ML obowiązują dopuszczalne poziomy hałasu jak dla terenów zabudowy mieszkaniowej jednorodzinnej;
- 3) na terenach oznaczonych symbolami RM i Rd obowiązują dopuszczalne poziomy hałasu jak dla terenów zabudowy zagrodowej.

2. Działalność gospodarcza nie może powodować uciążliwości wykraczających poza granice terenu, do którego inwestor posiada tytuł prawny.

3. Ograniczenie wskazane w ust. 1 nie dotyczy inwestycji celu publicznego z zakresu infrastruktury technicznej.

§ 10. Do celów grzewczych należy planować stosowanie paliw ekologicznych.

§ 11. Gospodarkę odpadami należy prowadzić zgodnie z przepisami ustawy o odpadach.

§ 12. Powierzchnię biologicznie czynną należy realizować przy użyciu nieinwazyjnych gatunków roślin.

Rozdział 3

Zasady ochrony dziedzictwa kulturowego i zabytków oraz dóbr kultury współczesnej i krajobrazu kulturowego

§ 13. 1. Wykaz obiektów zabytkowych wpisanych do rejestru zabytków (*rozdział 5*) i do wojewódzkiej ewidencji zabytków (*rozdział 5*) może ulec zmianie. Wpisanie obiektu do jednego z wyżej wymienionych wykazów powoduje nałożenie na obiekt zasad ochrony zgodnych z ustaleniami niniejszego rozdziału.

2. Zasady ochrony obiektów wpisanych do rejestru zabytków zgodnie z przepisami odrębnymi.

§ 14. 1. Ustala się zasady ochrony obiektów zabytkowych wpisanych do wojewódzkiej ewidencji zabytków:

- 1) ochrona zabytkowego budynku polega na zachowaniu historycznej formy: jego bryły, geometrii i rodzaju pokrycia dachu, tektoniki elewacji, w tym tradycyjnych kształtów i podziałów skrzydeł okiennych i drzwiowych, istniejących dekoracji powiązanych z otworami (obramienia, nadokienniki, parapety, podokienniki), gzymsów, kolorystyki, itp. lub odtworzeniu go w historycznej formie;
- 2) ochrona obiektu zabytkowego niebędącego budynkiem polega na zachowaniu obiektu lub odtworzeniu go w historycznej formie;
- 3) zakazuje się prowadzenia częściowych remontów elewacji;
- 4) elementy instalacji technicznych montować w miejscach niepodlegających ekspozycji, z uwzględnieniem zabytkowego charakteru obiektu.

2. Na obszarze historycznego układu ruralistycznego, wpisanego do wojewódzkiej ewidencji zabytków, obowiązują następujące zasady ochrony:

- 1) ochronie podlegają zasadnicze elementy historycznego rozplanowania – układ zabudowy, dróg, podziały i sposób zagospodarowania działek, kształt zewnętrzny zabudowy, a także jej powiązania z zielenią i krajobrazem;
- 2) nową zabudowę dostosować do historycznej kompozycji przestrzennej wsi w zakresie skali, bryły i formy architektonicznej w tym kształtu i wysokości dachu, nawiązać formami współczesnymi i stosowanymi materiałami do lokalnej tradycji architektonicznej oraz kształtować tak, by nie przyczyniła się do gruntownych zmian historycznie ukształtowanego krajobrazu wsi (stosować tradycyjny, historyczny rodzaj pokrycia dachowego, kolorystykę uwzględniającą walory estetyczne otoczenia jak i rozwiązania kolorystyczne występujące w zabudowie wsi), zakazuje się stosowania tworzyw sztucznych (np. siding) jako materiałów okładzinowych, blachodachówki i blachy trapezowej jako pokryć dachowych; powyższe uwarunkowania dotyczyć powinny również obiektów istniejących, poddawanych modernizacji technicznej i przebudowie.

§ 15. Na obszarze planu wyznacza się strefy ochrony konserwatorskiej:

- 1) strefę ścisłej ochrony konserwatorskiej, w granicach której ustala się:
 - a) obowiązują działania rewaloryzacyjne i odtworzeniowe oraz bezwzględny priorytet wymagań konserwatorskich nad wszelką prowadzoną działalnością inwestycyjną,
 - b) należy zachować układ przestrzenny oraz poszczególne, zabytkowe elementy tego układu; należy dążyć do eliminacji obiektów współczesnych, kolidujących,
 - c) lokalizacja urządzeń infrastruktury technicznej z uwzględnieniem zabytkowego charakteru obszaru;
- 2) strefę ochrony konserwatorskiej ekspozycji obiektu zabytkowego, w granicach której ustala się zakaz lokalizacji budowli infrastruktury technicznej o wysokości przekraczającej 12 m;
- 3) strefy ochrony konserwatorskiej stanowiska archeologicznego – zasady i warunki ochrony zgodnie z przepisami odrębnymi.

Rozdział 4

Wymagania wynikające z potrzeb kształtowania przestrzeni publicznych

§ 16. Ustala się następujące wymagania dotyczące kształtowania przestrzeni publicznych:

- 1) zakaz stosowania barier architektonicznych powodujących ograniczenie dostępności osobom niepełnosprawnym;
- 2) w strefach ruchu pieszego ustala się zakaz stosowania nawierzchni bitumicznych;
- 3) obiekty małej architektury winny charakteryzować się jednorodnością przyjętych form ze szczególnym uwzględnieniem zastosowanych materiałów w kontekście sąsiadującej zabudowy;
- 4) powierzchnię biologicznie czynną realizować jako zielenią urządzonej, która będzie wykonana przy użyciu nieinwazyjnych gatunków roślin;

- 5) usytuowanie szyldów winno spełniać następujące warunki:
- dopuszcza się umieszczenie na ogrodzeniu posesji w pasie 1,50 m od wejścia/wjazdu na posesję z wykluczeniem ogrodzeń w strefach ochrony konserwatorskiej,
 - umieszczone na elewacji budynku:
 - nie mogą deformować bryły ani zakłócać fasady,
 - wyłącznie do wysokości stropu nad 1. kondygnacją, w pasie maksymalnie do 1,5 m wokół wejścia do budynku;
- 6) usytuowanie reklam winno spełniać następujące warunki:
- zakazuje się umieszczania na ogrodzeniu posesji,
 - nie może naruszać widoczności na drogach publicznych, ani przesłaniać lub stanowić bezpośredniego tła dla znaków drogowych,
 - ustala się moduł projektowy reklamy 30 x 30 cm,
 - umieszczone na elewacji budynku:
 - do wysokości 1. kondygnacji: umieszczone w układzie pionowym lub poziomym,
 - powyżej 1. kondygnacji: w układzie pionowym, o wysokości minimum jednej kondygnacji budynku i szerokości do 1,80 m zajmując maksymalnie 20% powierzchni elewacji,
 - dopuszcza się sytuowanie wolno stojących słupów reklamowych o wysokości do 4,80 m i szerokości do 1,8 m w minimalnej odległości 15,00 m od skrzyżowań dróg.

Rozdział 5

Granice i sposoby zagospodarowania terenów lub obiektów podlegających ochronie, ustalonych na podstawie odrębnych przepisów

§ 17. 1. W planie występują następujące obiekty i tereny podlegające ochronie na podstawie ustawy o ochronie zabytków i opiece nad zabytkami:

- 1) obiekty wpisane do rejestru zabytków zgodnie z tabelą nr 4:

Tabela nr 4				
Nr budynku/posesji	rodzaj obiektu	obiekt/zespół	nr rejestru	data
174	plebania	plebania ewangelicka, ob. dom mieszkalny	A/4406/1371/Wł	14.06.1992

- 2) obiekty wpisane do wojewódzkiej ewidencji zabytków zgodnie z tabelą nr 5:

Tabela nr 5		
Nr budynku / posesji	rodzaj obiektu	obiekt / zespół
1	2	3
	kościół	wieża kościoła poewangelickiego
6	dom mieszkalny	dom mieszkalny
8	dom mieszkalny	dom mieszkalny
14	dom mieszkalny	dom mieszkalny
18	dom mieszkalny	dom mieszkalny
48	dom mieszkalny	dom mieszkalny
64	dom mieszkalny	dom mieszkalny
92	dom mieszkalny	dom mieszkalny
93	dom mieszkalny	dom mieszkalny
115	dom mieszkalny	dom mieszkalny
125	dom mieszkalny	dom mieszkalno-gospodarczy
137	dom mieszkalny	dom mieszkalno- gospodarczy
142	dom mieszkalny	dom mieszkalno- gospodarczy
142	gospodarczy	budynek gospodarczy z wjazdem bramnym w zespole
167	dom mieszkalny	dom mieszkalny

- 3) obszary wpisane do wojewódzkiej ewidencji zabytków:

- historyczny układ ruralistyczny wsi;

- b) obszar obserwacji archeologicznej (zasięg obszaru tożsamy z zasięgiem historycznego układu ruralistycznego, o którym w lit. a).
- 4) zewidencjonowane stanowiska archeologiczne – zasięg terytorialny ochrony konserwatorskiej stanowiska oznaczono na rysunku planu.

2. Ochrona zabytków archeologicznych i prowadzenia badań archeologicznych przy zabytku wpisanym do rejestru lub znajdującym się w wojewódzkiej ewidencji zabytków, lub w strefach ochrony konserwatorskiej zgodnie z przepisami o ochronie zabytków i opiece nad zabytkami.

§ 18. W planie występują następujące tereny podlegające ochronie na podstawie przepisów ustawy o ochronie przyrody:

- 1) Obszar Chronionego Krajobrazu „Góry Bardzkie i Sowie” utworzony uchwałą nr 35/81 WRN w Wałbrzychu z dnia 28 października 1981 r. – obowiązujący akt prawny to rozporządzenie Wojewody Dolnośląskiego Nr 25 z dnia 28 listopada 2008 r. w sprawie Obszaru Chronionego Krajobrazu „Góry Bardzkie i Sowie” (Dz. Urz. Woj. Dol. Nr 317, poz. 3924);
- 2) obszary Natura 2000 – SOO PLH020071 „Ostoja nietoperzy Gór Sowich”.

Rozdział 6

Szczegółowe zasady i warunki scalania i podziału nieruchomości

§ 19. Ustala się zasady i warunki scalania i podziału nieruchomości:

- 1) obszar scalania i podziału nieruchomości winien uwzględniać przebieg linii rozgraniczających i przeznaczenie terenów;
- 2) należy uwzględnić wskaźniki i warunki zagospodarowania terenu określone w planie;
- 3) front działek wydzielonych pod zabudowę wolno stojącą nie może być mniejszy niż 16 metrów;
- 4) minimalna powierzchnia działki: 500 m²;
- 5) kąt położenia granicy działki w stosunku do pasa drogowego: 90° z tolerancją do 20%;
- 6) wydzielenie dróg wewnętrznych zgodnie z odpowiednimi przepisami rozdziału 8.

Rozdział 7

Szczególne warunki zagospodarowania terenów oraz ograniczenia w ich użytkowaniu

§ 20. Na obszarze planu nie występują tereny wymagające ustalenia szczególnych warunków zagospodarowania oraz ograniczeń w ich użytkowaniu.

Rozdział 8

Zasady modernizacji, rozbudowy i budowy systemów komunikacji

§ 21. 1. Ustala się minimalne ilości miejsc parkingowych na działce zgodnie z tabelą nr 6.

Tabela nr 6 – miejsca parkingowe		
funkcja obiektu	ilość miejsc parkingowych	jednostka odniesienia
1	2	3
budynki mieszkalne (mieszkania)	1÷2	1 mieszkanie lub dom jednorodzinny
obiekty usług użyteczności publicznej z wyłączeniem obiektów handlowych i gastronomicznych oraz punktów usługowych	1	25 ÷ 50 m ² powierzchni użytkowej
obiekty handlowe i punkty usługowe do 25 m ² powierzchni użytkowej z wyłączeniem części magazynowo-socjalnej	nie wymaga się	
obiekty handlowe powyżej 25 m ² powierzchni użytkowej z wyłączeniem części magazynowo-socjalnej	1 (ale nie mniej niż 2 miejsca na 1 obiekt)	25 ÷ 50 m ² powierzchni użytkowej z wyłączeniem części magazynowo-socjalnej
obiekty gastronomiczne	1	4 ÷ 8 m ² powierzchni pomieszczenia przeznaczonego do konsumpcji
obiekty produkcyjne i usługi inne niż użyteczności publicznej	1	40 ÷ 80 m ² powierzchni użytkowej lub na 3 osoby zatrudnione
magazyny, place magazynowe (składowe)	1	120 m ² powierzchni użytkowej lub na 3 osoby zatrudnione

2. Dopuszcza się bilansowanie miejsc postojowych poza działką jeżeli zagospodarowanie działki wynikające z istniejącego zagospodarowania nie pozwala na wykonanie parkingów – wymagany inny sposób zabezpieczenia miejsc postojowych w uzgodnieniu z zarządcą drogi.

§ 22. 1. Ustala się system komunikacji:

- 1) drogi publiczne:
 - a) KD-Z (*droga powiatowa*):
 - klasa drogi: zbiorcza,
 - w terenie zabudowy: przekrój uliczny;
 - b) KD-D (*drogi gminne*):
 - klasa drogi: dojazdowa,
 - przekrój uliczny;
- 2) drogi wewnętrzne oznaczone symbolem KDW.
 2. Ustala się zasady modernizacji, rozbudowy i budowy:
 - 1) dróg publicznych: parametry techniczne drogi zgodnie z przepisami o warunkach technicznych dla dróg publicznych, odpowiednie dla ustalonej klasy drogi, w pasie terenu wyznaczonym na rysunku planu;
 - 2) dróg wewnętrznych KDW:
 - a) realizowane jako ulica lub ciąg pieszo-jezdny,
 - b) nośność jak dla dróg publicznych klasy „dojazdowa”,
 - c) szerokość w liniach rozgraniczających zgodnie z rysunkiem planu;
 - 3) dróg wewnętrznych dopuszczonych ustaleniami planu:
 - a) realizowane jako ulica lub ciąg pieszo-jezdny,
 - b) nośność jak dla dróg pożarowych;
 - c) minimalna szerokość dojazdu do jednej działki budowlanej: 5 m,
 - d) minimalna szerokość dojazdu połączonego obustronnie z układem komunikacyjnym wsi: 6 m,
 - e) minimalna szerokość dojazdu realizowanego jako sięgacz: 10 m, minimalne wymiary placu do zawracania 20 x 20 m,
 - f) minimalna szerokość drogi wewnętrznej przeznaczonej wyłącznie dla ruchu pieszego: 1,5 m.

Rozdział 9

Zasady modernizacji, rozbudowy i budowy systemów infrastruktury technicznej

§ 23. 1. Zasady modernizacji, rozbudowy i budowy infrastruktury technicznej:

- 1) ustala się, że lokalizacja nowych obiektów infrastruktury technicznej winna umożliwiać wykorzystanie terenu zgodnie z warunkami określonymi w planie;
 - 2) lokalizacja infrastruktury technicznej dopuszczona jest na całym obszarze planu pod warunkiem uwzględnienia ograniczeń wynikających z ustaleń planu (*rozdział 3*) lub innych aktów normatywnych obowiązujących niezależnie od planu (*rozdział 5 i 7*);
 - 3) przyjmuje się zasadę prowadzenia sieci infrastruktury technicznej uzbrojenia terenu wzdłuż dróg;
 - 4) realizacja infrastruktury technicznej na terenach dróg publicznych zgodnie z przepisami o drogach publicznych;
 - 5) dopuszcza się prowadzenie sieci infrastruktury technicznej uzbrojenia terenu w inny sposób gdy nie ma możliwości zastosowania zasady określonej w pkt 3;
 - 6) nowe sieci infrastruktury technicznej uzbrojenia terenu, w terenach przeznaczonych pod zabudowę, należy prowadzić jako podziemne;
 - 7) remont istniejącej sieci nie wymaga spełnienia warunku określonego w pkt 6;
 - 8) dopuszcza się odprowadzenie wód opadowych lub roztopowych do gruntu,
 - 9) tereny gdzie dopuszczono zabudowę jednorodziną należy traktować jak teren zabudowy jednorodzinnej dla lokalizacji infrastruktury telekomunikacyjnej.
2. Realizację nowej zabudowy warunkuje się spełnieniem wymogów w zakresie dostarczenia wody do celów przeciwpożarowych zgodnie z przepisami w sprawie przeciwpożarowego zaopatrzenia w wodę.

Rozdział 10

Sposób i termin tymczasowego zagospodarowania, urządzania i użytkowania terenów

§ 24. Nie wyznacza się terenów wymagających ustalenia sposobu i terminu tymczasowego zagospodarowania, urządzania i użytkowania terenu.

Rozdział 11

Stawki procentowe, na podstawie których ustala się opłatę, o której mowa w art. 36 ust. 4

§ 25. Ustala się stawkę procentową stanowiącą podstawę do określania opłaty równą 30%.

DZIAŁ III

Przepisy szczegółowe dla terenów

§ 26. 1. Ustalenia niniejszego działu dotyczą nowej zabudowy.

2. Ustalenia działu II dla poszczególnych terenów należy odczytywać w powiązaniu z ustaleniami graficznymi rysunku planu.

3. Zasady rozbudowy i nadbudowy istniejącej zabudowy określają odpowiednie przepisy działu II.

§ 27. 1. Ustalenia dla terenów wyznaczonych na arkuszu A rysunku planu:

- 1) **A1.MN:**
 - a) obowiązują odpowiednie przepisy rozdziału 5,
 - b) dopuszcza się zabudowę zagrodową, pozostałe ustalenia zgodnie z odpowiednimi przepisami działu II;
- 2) **A2.MN:**
 - a) obowiązują odpowiednie przepisy rozdziału 5,
 - b) dopuszcza się zabudowę zagrodową,
 - c) pozostałe ustalenia zgodnie z odpowiednimi przepisami działu II;
- 3) **A3.MN:**
 - a) obowiązują odpowiednie przepisy rozdziału 5,
 - b) dopuszcza się zabudowę zagrodową,
 - c) pozostałe ustalenia zgodnie z odpowiednimi przepisami działu II;
- 4) **A4.MN:**
 - a) obowiązują odpowiednie przepisy rozdziałów 3 i 5,
 - b) pozostałe ustalenia zgodnie z odpowiednimi przepisami działu II;
- 5) **A5.MN:**
 - a) obowiązują odpowiednie przepisy rozdziałów 3 i 5,
 - b) dopuszcza się zabudowę zagrodową,
 - c) pozostałe ustalenia zgodnie z odpowiednimi przepisami działu II;
- 6) **A6.MN:**
 - a) obowiązują odpowiednie przepisy rozdziałów 3 i 5,
 - b) dopuszcza się zabudowę zagrodową,
 - c) pozostałe ustalenia zgodnie z odpowiednimi przepisami działu II;
- 7) **A7.MN:**
 - a) obowiązują odpowiednie przepisy rozdziałów 3 i 5,
 - b) dopuszcza się zabudowę zagrodową,
 - c) dopuszcza się zasadę kontynuacji zabudowy,
 - d) pozostałe ustalenia zgodnie z odpowiednimi przepisami działu II;
- 8) **A8.MN:**
 - a) obowiązują odpowiednie przepisy rozdziałów 3 i 5,
 - b) dopuszcza się zabudowę zagrodową,
 - c) dopuszcza się zasadę kontynuacji zabudowy,
 - d) pozostałe ustalenia zgodnie z odpowiednimi przepisami działu II;
- 9) **A9.MN:**
 - a) obowiązują odpowiednie przepisy rozdziałów 3 i 5,
 - b) dopuszcza się zabudowę zagrodową,
 - c) dopuszcza się zasadę kontynuacji zabudowy,
 - d) pozostałe ustalenia zgodnie z odpowiednimi przepisami działu II;
- 10) **A10.MN:**
 - a) obowiązują odpowiednie przepisy rozdziałów 3 i 5,
 - b) dopuszcza się zabudowę zagrodową,
 - c) dopuszcza się zasadę kontynuacji zabudowy,
 - d) pozostałe ustalenia zgodnie z odpowiednimi przepisami działu II;
- 11) **A11.MN:**

- a) obowiązują odpowiednie przepisy rozdziałów 3 i 5,
 - b) dopuszcza się zabudowę zagrodową,
 - c) dopuszcza się zasadę kontynuacji zabudowy,
 - d) pozostałe ustalenia zgodnie z odpowiednimi przepisami działu II;
- 12) **A12.MN:**
- a) obowiązują odpowiednie przepisy rozdziałów 3 i 5,
 - b) dopuszcza się zabudowę zagrodową,
 - c) dopuszcza się zasadę kontynuacji zabudowy,
 - d) pozostałe ustalenia zgodnie z odpowiednimi przepisami działu II;
- 13) **A13.MN:**
- a) obowiązują odpowiednie przepisy rozdziałów 3 i 5,
 - b) dopuszcza się zabudowę zagrodową,
 - c) dopuszcza się zasadę kontynuacji zabudowy,
 - d) pozostałe ustalenia zgodnie z odpowiednimi przepisami działu II;
- 14) **A14.MN:**
- a) obowiązują odpowiednie przepisy rozdziałów 3 i 5,
 - b) dopuszcza się zabudowę zagrodową,
 - c) dopuszcza się zasadę kontynuacji zabudowy,
 - d) pozostałe ustalenia zgodnie z odpowiednimi przepisami działu II;
- 15) **A15.MN:**
- a) obowiązują odpowiednie przepisy rozdziałów 3 i 5,
 - b) dopuszcza się zabudowę zagrodową,
 - c) pozostałe ustalenia zgodnie z odpowiednimi przepisami działu II;
- 16) **A16.MN:**
- a) obowiązują odpowiednie przepisy rozdziałów 3 i 5,
 - b) dopuszcza się zabudowę zagrodową,
 - c) pozostałe ustalenia zgodnie z odpowiednimi przepisami działu II;
- 17) **A17.MN:**
- a) obowiązują odpowiednie przepisy rozdziałów 3 i 5,
 - b) dopuszcza się zabudowę zagrodową,
 - c) nakazuje się realizację zabudowy, ogrodzeń i innych elementów zagospodarowania działki w sposób zapewniający stabilność skarpy poniżej terenu, stabilność stoku i spływ powierzchniowych wód opadowych i roztopowych ze stoku,
 - d) pozostałe ustalenia zgodnie z odpowiednimi przepisami działu II;
- 18) **A18.MN:**
- a) obowiązują odpowiednie przepisy rozdziałów 3 i 5,
 - b) dopuszcza się zabudowę zagrodową,
 - c) dopuszcza się zasadę kontynuacji zabudowy,
 - d) pozostałe ustalenia zgodnie z odpowiednimi przepisami działu II;
- 19) **A19.MN:**
- a) obowiązują odpowiednie przepisy rozdziałów 3 i 5,
 - b) maksymalny wskaźnik zabudowy: 10%,
 - c) nakazuje się realizację zabudowy, ogrodzeń i innych elementów zagospodarowania działki w sposób zapewniający stabilność skarpy poniżej terenu, stabilność stoku i spływ powierzchniowych wód opadowych i roztopowych ze stoku,
 - d) pozostałe ustalenia zgodnie z odpowiednimi przepisami działu II;
- 20) **A20.MN:**
- a) obowiązują odpowiednie przepisy rozdziałów 3 i 5,
 - b) dopuszcza się zabudowę zagrodową,
 - c) dopuszcza się zasadę kontynuacji zabudowy,
 - d) pozostałe ustalenia zgodnie z odpowiednimi przepisami działu II;
- 21) **A21.MN:**
- a) obowiązują odpowiednie przepisy rozdziałów 3 i 5,
 - b) dopuszcza się zabudowę zagrodową,
 - c) pozostałe ustalenia zgodnie z odpowiednimi przepisami działu II;

- 22) **A22.MN:**
- obowiązują odpowiednie przepisy rozdziałów 3 i 5,
 - dopuszcza się zabudowę zagrodową,
 - dopuszcza się zasadę kontynuacji zabudowy,
 - pozostałe ustalenia zgodnie z odpowiednimi przepisami działu II;
- 23) **A1.M:**
- obowiązują odpowiednie przepisy rozdziałów 3 i 5,
 - dopuszcza się zasadę kontynuacji zabudowy,
 - pozostałe ustalenia zgodnie z odpowiednimi przepisami działu II;
- 24) **A2.M:**
- obowiązują odpowiednie przepisy rozdziałów 3 i 5,
 - pozostałe ustalenia zgodnie z odpowiednimi przepisami działu II;
- 25) **A3.M:**
- obowiązują odpowiednie przepisy rozdziałów 3 i 5,
 - pozostałe ustalenia zgodnie z odpowiednimi przepisami działu II;
- 26) **A4.M:**
- obowiązują odpowiednie przepisy rozdziałów 3 i 5,
 - pozostałe ustalenia zgodnie z odpowiednimi przepisami działu II;
- 27) **A5.M:**
- obowiązują odpowiednie przepisy rozdziałów 3 i 5,
 - pozostałe ustalenia zgodnie z odpowiednimi przepisami działu II;
- 28) **A6.M:**
- obowiązują odpowiednie przepisy rozdziałów 3 i 5,
 - dopuszcza się zasadę kontynuacji zabudowy,
 - pozostałe ustalenia zgodnie z odpowiednimi przepisami działu II;
- 29) **A7.M:**
- obowiązują odpowiednie przepisy rozdziałów 3 i 5, pozostałe ustalenia zgodnie z odpowiednimi przepisami działu II;
- 30) **A8.M:**
- obowiązują odpowiednie przepisy rozdziałów 3 i 5,
 - pozostałe ustalenia zgodnie z odpowiednimi przepisami działu II;
- 31) **A9.M:**
- obowiązują odpowiednie przepisy rozdziałów 3 i 5,
 - pozostałe ustalenia zgodnie z odpowiednimi przepisami działu II;
- 32) **A10.M:**
- obowiązują odpowiednie przepisy rozdziałów 3 i 5,
 - dopuszcza się zasadę kontynuacji zabudowy,
 - pozostałe ustalenia zgodnie z odpowiednimi przepisami działu II;
- 33) **A11.M:**
- obowiązują odpowiednie przepisy rozdziałów 3 i 5,
 - pozostałe ustalenia zgodnie z odpowiednimi przepisami działu II;
- 34) **A1÷2.R:**
- obowiązują odpowiednie przepisy rozdziału 5,
 - pozostałe ustalenia zgodnie z odpowiednimi przepisami działu II;
- 35) **A3÷12.R:**
- obowiązują odpowiednie przepisy rozdziałów 3 i 5,
 - pozostałe ustalenia zgodnie z odpowiednimi przepisami działu II;
- 36) **A13.R:**
- obowiązują odpowiednie przepisy rozdziału 5,
 - pozostałe ustalenia zgodnie z odpowiednimi przepisami działu II;
- 37) **A14÷16.R:**
- obowiązują odpowiednie przepisy rozdziałów 3 i 5,
 - pozostałe ustalenia zgodnie z odpowiednimi przepisami działu II;
- 38) **A1.Rd:**
- obowiązują odpowiednie przepisy rozdziału 5,

- b) maksymalny wskaźnik zabudowy: 5%,
 - c) pozostałe ustalenia zgodnie z odpowiednimi przepisami działu II;
- 39) **A2.Rd:**
- a) obowiązują odpowiednie przepisy rozdziału 5,
 - b) pozostałe ustalenia zgodnie z odpowiednimi przepisami działu II;
- 40) **A3.Rd:**
- a) obowiązują odpowiednie przepisy rozdziału 5,
 - b) maksymalny wskaźnik zabudowy: 2%,
 - c) nakazuje się realizację zabudowy, ogrodzeń i innych elementów zagospodarowania działki w sposób zapewniający stabilność stoku i spływ powierzchniowych wód opadowych i roztopowych ze stoku,
 - d) pozostałe ustalenia zgodnie z odpowiednimi przepisami działu II;
- 41) **A4.Rd:**
- a) obowiązują odpowiednie przepisy rozdziałów 3 i 5,
 - b) pozostałe ustalenia zgodnie z odpowiednimi przepisami działu II;
- 42) **A5.Rd:**
- a) obowiązują odpowiednie przepisy rozdziałów 3 i 5,
 - b) pozostałe ustalenia zgodnie z odpowiednimi przepisami działu II;
- 43) **A1.RM:**
- a) obowiązują odpowiednie przepisy rozdziałów 3 i 5,
 - b) pozostałe ustalenia zgodnie z odpowiednimi przepisami działu II;
- 44) **A2.RM:**
- a) obowiązują odpowiednie przepisy rozdziałów 3 i 5,
 - b) pozostałe ustalenia zgodnie z odpowiednimi przepisami działu II;
- 45) **A3.RM:**
- a) obowiązują odpowiednie przepisy rozdziałów 3 i 5,
 - b) dopuszcza się zasadę kontynuacji zabudowy,
 - c) pozostałe ustalenia zgodnie z odpowiednimi przepisami działu II;
- 46) **A4.RM:**
- a) obowiązują odpowiednie przepisy rozdziałów 3 i 5,
 - b) dopuszcza się zasadę kontynuacji zabudowy,
 - c) pozostałe ustalenia zgodnie z odpowiednimi przepisami działu II;
- 47) **A5.RM:**
- a) obowiązują odpowiednie przepisy rozdziałów 3 i 5,
 - b) dopuszcza się zasadę kontynuacji zabudowy,
 - c) pozostałe ustalenia zgodnie z odpowiednimi przepisami działu II;
- 48) **A6.RM:**
- a) obowiązują odpowiednie przepisy rozdziału 5,
 - b) maksymalny wskaźnik zabudowy: 5%,
 - c) nakazuje się realizację zabudowy, ogrodzeń i innych elementów zagospodarowania działki w sposób zapewniający spływ powierzchniowych wód opadowych i roztopowych ze stoku,
 - d) pozostałe ustalenia zgodnie z odpowiednimi przepisami działu II;
- 49) **A7.RM:**
- a) obowiązują odpowiednie przepisy rozdziałów 3 i 5,
 - b) dopuszcza się zasadę kontynuacji zabudowy,
 - c) pozostałe ustalenia zgodnie z odpowiednimi przepisami działu II;
- 50) **A8.RM:**
- a) obowiązują odpowiednie przepisy rozdziałów 3 i 5,
 - b) pozostałe ustalenia zgodnie z odpowiednimi przepisami działu II;
- 51) **A9.RM:**
- a) obowiązują odpowiednie przepisy rozdziałów 3 i 5,
 - b) dopuszcza się zasadę kontynuacji zabudowy,
 - c) pozostałe ustalenia zgodnie z odpowiednimi przepisami działu II;
- 52) **A10.RM:**
- a) obowiązują odpowiednie przepisy rozdziałów 3 i 5,
 - b) dopuszcza się zasadę kontynuacji zabudowy,

- c) pozostałe ustalenia zgodnie z odpowiednimi przepisami działu II;
- 53) **A11.RM:**
- a) obowiązują odpowiednie przepisy rozdziałów 3 i 5,
 - b) dopuszcza się zasadę kontynuacji zabudowy,
 - c) pozostałe ustalenia zgodnie z odpowiednimi przepisami działu II;
- 54) **A12.RM:**
- a) obowiązują odpowiednie przepisy rozdziałów 3 i 5,
 - b) maksymalny wskaźnik zabudowy: 5%,
 - c) nakazuje się realizację zabudowy, ogrodzeń i innych elementów zagospodarowania działki w sposób zapewniający spływ powierzchniowych wód opadowych i roztopowych ze stoku,
 - d) pozostałe ustalenia zgodnie z odpowiednimi przepisami działu II;
- 55) **A13.RM:**
- a) obowiązują odpowiednie przepisy rozdziałów 3 i 5,
 - b) dopuszcza się zasadę kontynuacji zabudowy,
 - c) pozostałe ustalenia zgodnie z odpowiednimi przepisami działu II;
- 56) **A14.RM:**
- a) obowiązują odpowiednie przepisy rozdziałów 3 i 5,
 - b) pozostałe ustalenia zgodnie z odpowiednimi przepisami działu II;
- 57) **A15.RM:**
- a) obowiązują odpowiednie przepisy rozdziałów 3 i 5,
 - b) pozostałe ustalenia zgodnie z odpowiednimi przepisami działu II;
- 58) **A16.RM:**
- a) obowiązują odpowiednie przepisy rozdziałów 3 i 5,
 - b) pozostałe ustalenia zgodnie z odpowiednimi przepisami działu II;
- 59) **A17.RM:**
- a) obowiązują odpowiednie przepisy rozdziałów 3 i 5,
 - b) dopuszcza się zasadę kontynuacji zabudowy,
 - c) pozostałe ustalenia zgodnie z odpowiednimi przepisami działu II;
- 60) **A18.RM:**
- a) obowiązują odpowiednie przepisy rozdziałów 3 i 5,
 - b) dopuszcza się zasadę kontynuacji zabudowy,
 - c) pozostałe ustalenia zgodnie z odpowiednimi przepisami działu II;
- 61) **A19.RM:**
- a) obowiązują odpowiednie przepisy rozdziałów 3 i 5,
 - b) pozostałe ustalenia zgodnie z odpowiednimi przepisami działu II;
- 62) **A20.RM:**
- a) obowiązują odpowiednie przepisy rozdziałów 3 i 5,
 - b) dopuszcza się zasadę kontynuacji zabudowy,
 - c) pozostałe ustalenia zgodnie z odpowiednimi przepisami działu II;
- 63) **A21.RM:**
- a) obowiązują odpowiednie przepisy rozdziałów 3 i 5,
 - b) pozostałe ustalenia zgodnie z odpowiednimi przepisami działu II;
- 64) **A22.RM:**
- a) obowiązują odpowiednie przepisy rozdziałów 3 i 5,
 - b) dopuszcza się zasadę kontynuacji zabudowy,
 - c) pozostałe ustalenia zgodnie z odpowiednimi przepisami działu II;
- 65) **A23.RM:**
- a) obowiązują odpowiednie przepisy rozdziałów 3 i 5,
 - b) pozostałe ustalenia zgodnie z odpowiednimi przepisami działu II.
2. Ustalenia dla terenów wyznaczonych na arkuszu B-1 rysunku planu:
- 1) **B1.MN:**
- a) obowiązują odpowiednie przepisy rozdziałów 3 i 5,
 - b) dopuszcza się zabudowę zagrodową,
 - c) pozostałe ustalenia zgodnie z odpowiednimi przepisami działu II;
- 2) **B2.MN:**

- a) obowiązują odpowiednie przepisy rozdziałów 3 i 5,
- b) pozostałe ustalenia zgodnie z odpowiednimi przepisami działu II;
- 3) **B3.MN:**
 - a) obowiązują odpowiednie przepisy rozdziałów 3 i 5,
 - b) pozostałe ustalenia zgodnie z odpowiednimi przepisami działu II;
- 4) **B4.MN:**
 - a) obowiązują odpowiednie przepisy rozdziałów 3 i 5,
 - b) pozostałe ustalenia zgodnie z odpowiednimi przepisami działu II;
- 5) **B5.MN:**
 - a) obowiązują odpowiednie przepisy rozdziałów 3 i 5,
 - b) dopuszcza się zabudowę zagrodową,
 - c) pozostałe ustalenia zgodnie z odpowiednimi przepisami działu II;
- 6) **B6.MN:**
 - a) obowiązują odpowiednie przepisy rozdziałów 3 i 5,
 - b) dopuszcza się zabudowę zagrodową,
 - c) dopuszcza się zasadę kontynuacji zabudowy,
 - d) pozostałe ustalenia zgodnie z odpowiednimi przepisami działu II;
- 7) **B7.MN:**
 - a) obowiązują odpowiednie przepisy rozdziałów 3 i 5,
 - b) dopuszcza się zabudowę zagrodową,
 - c) pozostałe ustalenia zgodnie z odpowiednimi przepisami działu II;
- 8) **B8.MN:**
 - a) obowiązują odpowiednie przepisy rozdziałów 3 i 5,
 - b) dopuszcza się zabudowę zagrodową,
 - c) pozostałe ustalenia zgodnie z odpowiednimi przepisami działu II;
- 9) **B9.MN:**
 - a) obowiązują odpowiednie przepisy rozdziałów 3 i 5,
 - b) pozostałe ustalenia zgodnie z odpowiednimi przepisami działu II;
- 10) **B1.M:**
 - a) obowiązują odpowiednie przepisy rozdziałów 3 i 5,
 - b) dopuszcza się zasadę kontynuacji zabudowy,
 - c) pozostałe ustalenia zgodnie z odpowiednimi przepisami działu II;
- 11) **B2.M:**
 - a) obowiązują odpowiednie przepisy rozdziałów 3 i 5,
 - b) dopuszcza się zasadę kontynuacji zabudowy,
 - c) pozostałe ustalenia zgodnie z odpowiednimi przepisami działu II;
- 12) **B3.M:**
 - a) obowiązują odpowiednie przepisy rozdziałów 3 i 5,
 - b) dopuszcza się usługi sportu i rekreacji,
 - c) dopuszcza się zasadę kontynuacji zabudowy,
 - d) pozostałe ustalenia zgodnie z odpowiednimi przepisami działu II;
- 13) **B4.M:**
 - a) obowiązują odpowiednie przepisy rozdziałów 3 i 5,
 - b) pozostałe ustalenia zgodnie z odpowiednimi przepisami działu II;
- 14) **B5.M:**
 - a) obowiązują odpowiednie przepisy rozdziałów 3 i 5,
 - b) dopuszcza się zasadę kontynuacji zabudowy,
 - c) pozostałe ustalenia zgodnie z odpowiednimi przepisami działu II;
- 15) **B6.M:**
 - a) obowiązują odpowiednie przepisy rozdziałów 3 i 5,
 - b) dopuszcza się zasadę kontynuacji zabudowy,
 - c) pozostałe ustalenia zgodnie z odpowiednimi przepisami działu II;
- 16) **B7.M:**
 - a) obowiązują odpowiednie przepisy rozdziałów 3 i 5,
 - b) dopuszcza się zasadę kontynuacji zabudowy,

- c) pozostałe ustalenia zgodnie z odpowiednimi przepisami działu II;
- 17) **B8.M:**
- a) obowiązują odpowiednie przepisy rozdziałów 3 i 5,
 - b) dopuszcza się zasadę kontynuacji zabudowy,
 - c) pozostałe ustalenia zgodnie z odpowiednimi przepisami działu II;
- 18) **B9.M:**
- a) obowiązują odpowiednie przepisy rozdziałów 3 i 5,
 - b) dopuszcza się zasadę kontynuacji zabudowy,
 - c) pozostałe ustalenia zgodnie z odpowiednimi przepisami działu II;
- 19) **B10.M:**
- a) obowiązują odpowiednie przepisy rozdziałów 3 i 5,
 - b) pozostałe ustalenia zgodnie z odpowiednimi przepisami działu II;
- 20) **B1÷4.R:**
- a) obowiązują odpowiednie przepisy rozdziałów 3 i 5,
 - b) pozostałe ustalenia zgodnie z odpowiednimi przepisami działu II;
- 21) **B1.Rd:**
- a) obowiązują odpowiednie przepisy rozdziałów 3 i 5,
 - b) pozostałe ustalenia zgodnie z odpowiednimi przepisami działu II;
- 22) **B2.Rd:**
- a) obowiązują odpowiednie przepisy rozdziałów 3 i 5,
 - b) pozostałe ustalenia zgodnie z odpowiednimi przepisami działu II;
- 23) **B3.Rd:**
- a) obowiązują odpowiednie przepisy rozdziałów 3 i 5,
 - b) pozostałe ustalenia zgodnie z odpowiednimi przepisami działu II;
- 24) **B4.Rd:**
- a) obowiązują odpowiednie przepisy rozdziałów 3 i 5,
 - b) pozostałe ustalenia zgodnie z odpowiednimi przepisami działu II;
- 25) **B5.Rd:**
- a) obowiązują odpowiednie przepisy rozdziałów 3 i 5,
 - b) maksymalny wskaźnik zabudowy: 5%,
 - c) nakazuje się realizację zabudowy, ogrodzeń i innych elementów zagospodarowania działki w sposób zapewniający spływ powierzchniowych wód opadowych i roztopowych ze stoku,
 - d) pozostałe ustalenia zgodnie z odpowiednimi przepisami działu II;
- 26) **B1.RM:**
- a) obowiązują odpowiednie przepisy rozdziałów 3 i 5,
 - b) dopuszcza się zasadę kontynuacji zabudowy,
 - c) pozostałe ustalenia zgodnie z odpowiednimi przepisami działu II;
- 27) **B2.RM:**
- a) obowiązują odpowiednie przepisy rozdziałów 3 i 5,
 - b) pozostałe ustalenia zgodnie z odpowiednimi przepisami działu II;
- 28) **B3.RM:**
- a) obowiązują odpowiednie przepisy rozdziałów 3 i 5,
 - b) pozostałe ustalenia zgodnie z odpowiednimi przepisami działu II;
- 29) **B4.RM:**
- a) obowiązują odpowiednie przepisy rozdziałów 3 i 5,
 - b) dopuszcza się zasadę kontynuacji zabudowy,
 - c) pozostałe ustalenia zgodnie z odpowiednimi przepisami działu II;
- 30) **B5.RM:**
- a) obowiązują odpowiednie przepisy rozdziałów 3 i 5,
 - b) pozostałe ustalenia zgodnie z odpowiednimi przepisami działu II;
- 31) **B6.RM:**
- a) obowiązują odpowiednie przepisy rozdziałów 3 i 5,
 - b) pozostałe ustalenia zgodnie z odpowiednimi przepisami działu II;
- 32) **B1.ITi:**
- a) obowiązują odpowiednie przepisy rozdziałów 3 i 5,

- b) pozostałe ustalenia zgodnie z odpowiednimi przepisami działu II.
3. Ustalenia dla terenów wyznaczonych na arkuszu B-2 rysunku planu:

- 1) **B10.MN:**
 - a) obowiązują odpowiednie przepisy rozdziałów 3 i 5,
 - b) pozostałe ustalenia zgodnie z odpowiednimi przepisami działu II;
- 2) **B11.MN:**
 - a) obowiązują odpowiednie przepisy rozdziałów 3 i 5,
 - b) dopuszcza się zabudowę zagrodową,
 - c) pozostałe ustalenia zgodnie z odpowiednimi przepisami działu II;
- 3) **B12.MN:**
 - a) obowiązują odpowiednie przepisy rozdziałów 3 i 5,
 - b) dopuszcza się zabudowę zagrodową,
 - c) pozostałe ustalenia zgodnie z odpowiednimi przepisami działu II;
- 4) **B13.MN:**
 - a) obowiązują odpowiednie przepisy rozdziałów 3 i 5,
 - b) dopuszcza się zabudowę zagrodową,
 - c) pozostałe ustalenia zgodnie z odpowiednimi przepisami działu II;
- 5) **B14.MN:**
 - a) obowiązują odpowiednie przepisy rozdziałów 3 i 5,
 - b) dopuszcza się zabudowę zagrodową,
 - c) pozostałe ustalenia zgodnie z odpowiednimi przepisami działu II;
- 6) **B15.MN:** obowiązują odpowiednie przepisy działu II;
- 14) **B11.M:**
 - a) obowiązują odpowiednie przepisy rozdziałów 3 i 5,
 - b) pozostałe ustalenia zgodnie z odpowiednimi przepisami działu II;
- 15) **B12.M:**
 - a) obowiązują odpowiednie przepisy rozdziałów 3 i 5,
 - b) pozostałe ustalenia zgodnie z odpowiednimi przepisami działu II;
- 16) **B13.M:**
 - a) obowiązują odpowiednie przepisy rozdziałów 3 i 5,
 - b) dopuszcza się zasadę kontynuacji zabudowy,
 - c) pozostałe ustalenia zgodnie z odpowiednimi przepisami działu II;
- 17) **B14.M:**
 - a) obowiązują odpowiednie przepisy rozdziałów 3 i 5,
 - b) dopuszcza się zasadę kontynuacji zabudowy,
 - c) pozostałe ustalenia zgodnie z odpowiednimi przepisami działu II;
- 18) **B15.M:**
 - a) obowiązują odpowiednie przepisy rozdziałów 3 i 5,
 - b) pozostałe ustalenia zgodnie z odpowiednimi przepisami działu II;
- 19) **B16.M:**
 - a) obowiązują odpowiednie przepisy rozdziałów 3 i 5,
 - b) pozostałe ustalenia zgodnie z odpowiednimi przepisami działu II;
- 20) **B17.M:**
 - a) obowiązują odpowiednie przepisy rozdziałów 3 i 5,
 - b) dopuszcza się zasadę kontynuacji zabudowy,
 - c) pozostałe ustalenia zgodnie z odpowiednimi przepisami działu II;
- 21) **B18.M:**
 - a) obowiązują odpowiednie przepisy rozdziałów 3 i 5,
 - b) pozostałe ustalenia zgodnie z odpowiednimi przepisami działu II;
- 22) **B19.M:**
 - a) obowiązują odpowiednie przepisy rozdziałów 3 i 5,
 - b) pozostałe ustalenia zgodnie z odpowiednimi przepisami działu II;
- 23) **B20.M:**
 - a) obowiązują odpowiednie przepisy rozdziałów 3 i 5,
 - b) pozostałe ustalenia zgodnie z odpowiednimi przepisami działu II;

- 24) **B21.M:**
 - a) obowiązują odpowiednie przepisy rozdziałów 3 i 5,
 - b) dopuszcza się zasadę kontynuacji zabudowy,
 - c) pozostałe ustalenia zgodnie z odpowiednimi przepisami działu II;
- 25) **B22.M:**
 - a) obowiązują odpowiednie przepisy rozdziałów 3 i 5,
 - b) pozostałe ustalenia zgodnie z odpowiednimi przepisami działu II;
- 26) **B23.M:** obowiązują odpowiednie przepisy działu II;
- 27) **B1.U:**
 - a) obowiązują odpowiednie przepisy rozdziałów 3 i 5,
 - b) dopuszcza się zasadę kontynuacji zabudowy,
 - c) pozostałe ustalenia zgodnie z odpowiednimi przepisami działu II;
- 29) **B1.US:**
 - a) obowiązują odpowiednie przepisy rozdziału 3,
 - b) pozostałe ustalenia zgodnie z odpowiednimi przepisami działu II;
- 30) **B5.R÷B6.R:**
 - a) obowiązują odpowiednie przepisy rozdziałów 3 i 5,
 - b) pozostałe ustalenia zgodnie z odpowiednimi przepisami działu II;
- 31) **B6.Rd:**
 - a) obowiązują odpowiednie przepisy rozdziałów 3 i 5,
 - b) pozostałe ustalenia zgodnie z odpowiednimi przepisami działu II;
- 32) **B1.PU:**
 - a) obowiązują odpowiednie przepisy rozdziałów 3 i 5,
 - b) dopuszcza się zasadę kontynuacji zabudowy,
 - c) pozostałe ustalenia zgodnie z odpowiednimi przepisami działu II.

4. Ustalenia dla terenów wyznaczonych na arkuszu C rysunku planu:

 - 1) **C1.MN:** obowiązują odpowiednie przepisy działu II;
 - 2) **C2.MN:** obowiązują odpowiednie przepisy działu II;
 - 3) **C3.MN:** obowiązują odpowiednie przepisy działu II;
 - 4) **C4.MN:** obowiązują odpowiednie przepisy działu II;
 - 5) **C5.MN:** obowiązują odpowiednie przepisy działu II;
 - 6) **C6.MN:** obowiązują odpowiednie przepisy działu II;
 - 7) **C7.MN:** obowiązują odpowiednie przepisy działu II;
 - 8) **C8.MN:** obowiązują odpowiednie przepisy działu II;
 - 9) **C9.MN:** obowiązują odpowiednie przepisy działu II;
 - 10) **C10.MN:** obowiązują odpowiednie przepisy działu II;
 - 11) **C11.MN:** obowiązują odpowiednie przepisy działu II;
 - 12) **C12.MN:** obowiązują odpowiednie przepisy działu II;
 - 13) **C13.MN:** obowiązują odpowiednie przepisy działu II;
 - 14) **C15.MN:** obowiązują odpowiednie przepisy działu II;
 - 15) **C16.MN:** obowiązują odpowiednie przepisy działu II;
- 16) **C1.M:**
 - a) obowiązują odpowiednie przepisy rozdziałów 3 i 5,
 - b) dopuszcza się zasadę kontynuacji zabudowy,
 - c) pozostałe ustalenia zgodnie z odpowiednimi przepisami działu II;
- 17) **C2.M:**
 - a) obowiązują odpowiednie przepisy rozdziałów 3 i 5,
 - b) dopuszcza się zasadę kontynuacji zabudowy,
 - c) pozostałe ustalenia zgodnie z odpowiednimi przepisami działu II;
- 18) **C1.RM:** obowiązują odpowiednie przepisy działu II;
- 19) **C1.Rd:** obowiązują odpowiednie przepisy działu II;
- 20) **C2.Rd:**
 - a) maksymalny wskaźnik zabudowy: 10%,
 - b) minimalny wskaźnik powierzchni biologicznie czynnej: 80%,
 - c) pozostałe ustalenia zgodnie z odpowiednimi przepisami działu II.

5. Ustalenia dla terenów wyznaczonych na arkuszu D rysunku planu:

- 1) **D1.MN:**
 - a) dopuszcza się zasadę kontynuacji zabudowy,
 - b) pozostałe ustalenia zgodnie z odpowiednimi przepisami działu II;
- 2) **D2.MN:** obowiązują odpowiednie przepisy działu II;
- 3) **D1.ML:** obowiązują odpowiednie przepisy działu II;
- 4) **D2.ML:** obowiązują odpowiednie przepisy działu II;
- 5) **D3.ML:** obowiązują odpowiednie przepisy działu II.

6. Ustalenia dla terenów wyznaczonych na arkuszu E rysunku planu:

- 1) **E1÷2.R:**
 - a) obowiązują odpowiednie przepisy rozdziałów 3 i 5,
 - b) pozostałe ustalenia zgodnie z odpowiednimi przepisami działu II;
- 2) **E3÷4.R:**
 - a) obowiązują odpowiednie przepisy rozdziału 5,
 - b) dopuszcza się zalesienie,
 - c) pozostałe ustalenia zgodnie z odpowiednimi przepisami działu II;
- 3) **E5÷8.R:**
 - a) obowiązują odpowiednie przepisy rozdziałów 3 i 5,
 - b) pozostałe przepisy zgodnie z odpowiednimi ustaleniami działu II.
- 4) **E9÷10.R:**
 - a) obowiązują odpowiednie przepisy rozdziału 5,
 - b) pozostałe przepisy zgodnie z odpowiednimi ustaleniami działu II.

DZIAŁ IV

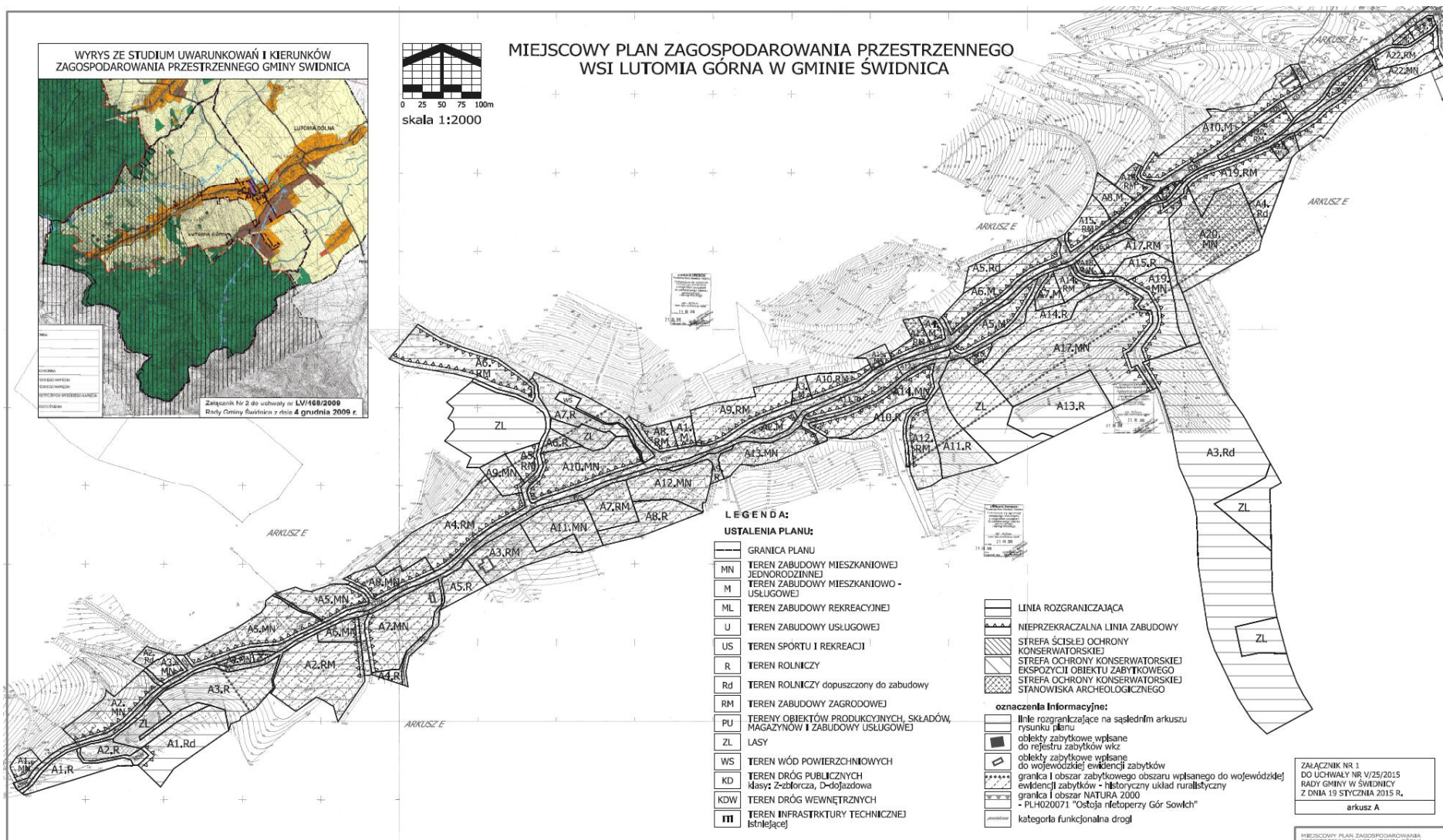
Przepisy końcowe

§ 28. Wykonanie uchwały powierza się Wójtowi Gminy Świdnica.

§ 29. Uchwała wchodzi w życie po upływie 30 dni od dnia ogłoszenia w Dzienniku Urzędowym Województwa Dolnośląskiego.

Wiceprzewodniczący Rady Gminy Świdnica:
J. Maruda

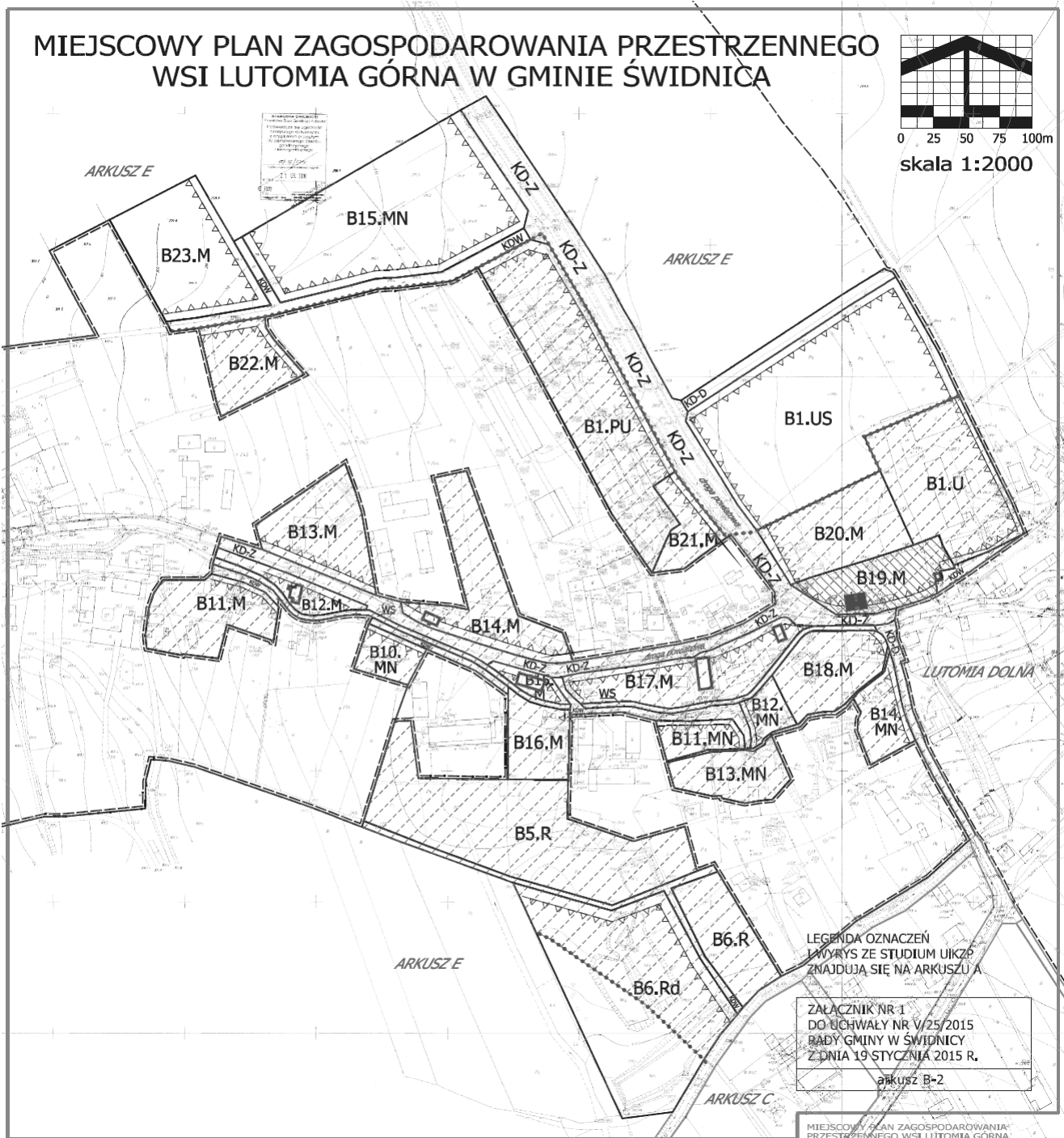
Załącznik nr 1 arkusz A do uchwały nr V/25/2015 Rady Gminy Świdnica z dnia 19 stycznia 2015 r.



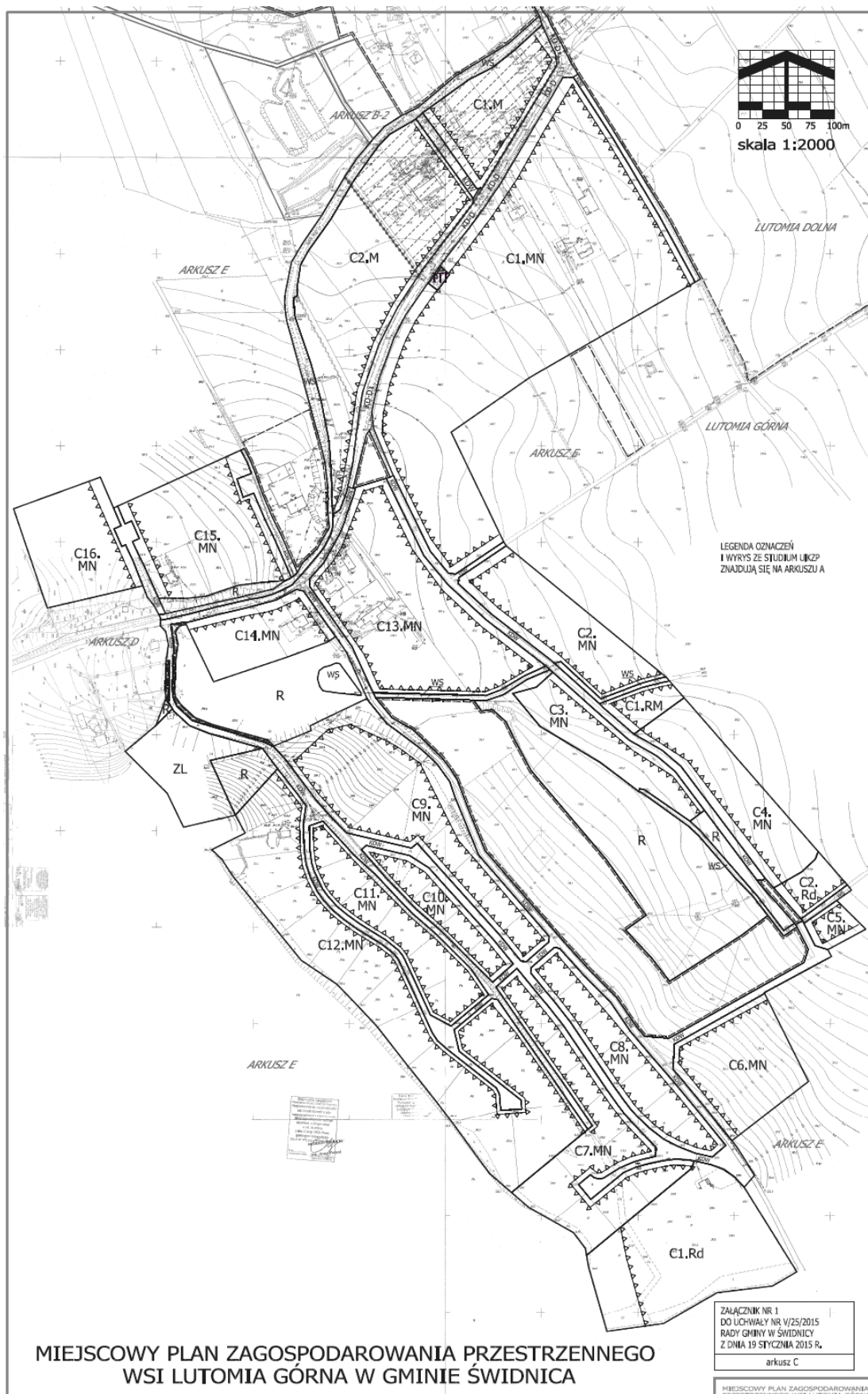
Załącznik nr 1 arkusz B-1 do uchwały nr V/25/2015 Rady Gminy Świdnica z dnia 19 stycznia 2015 r.



Załącznik nr 1 arkusz B-2 do uchwały nr V/25/2015 Rady Gminy Świdnica z dnia 19 stycznia 2015 r.



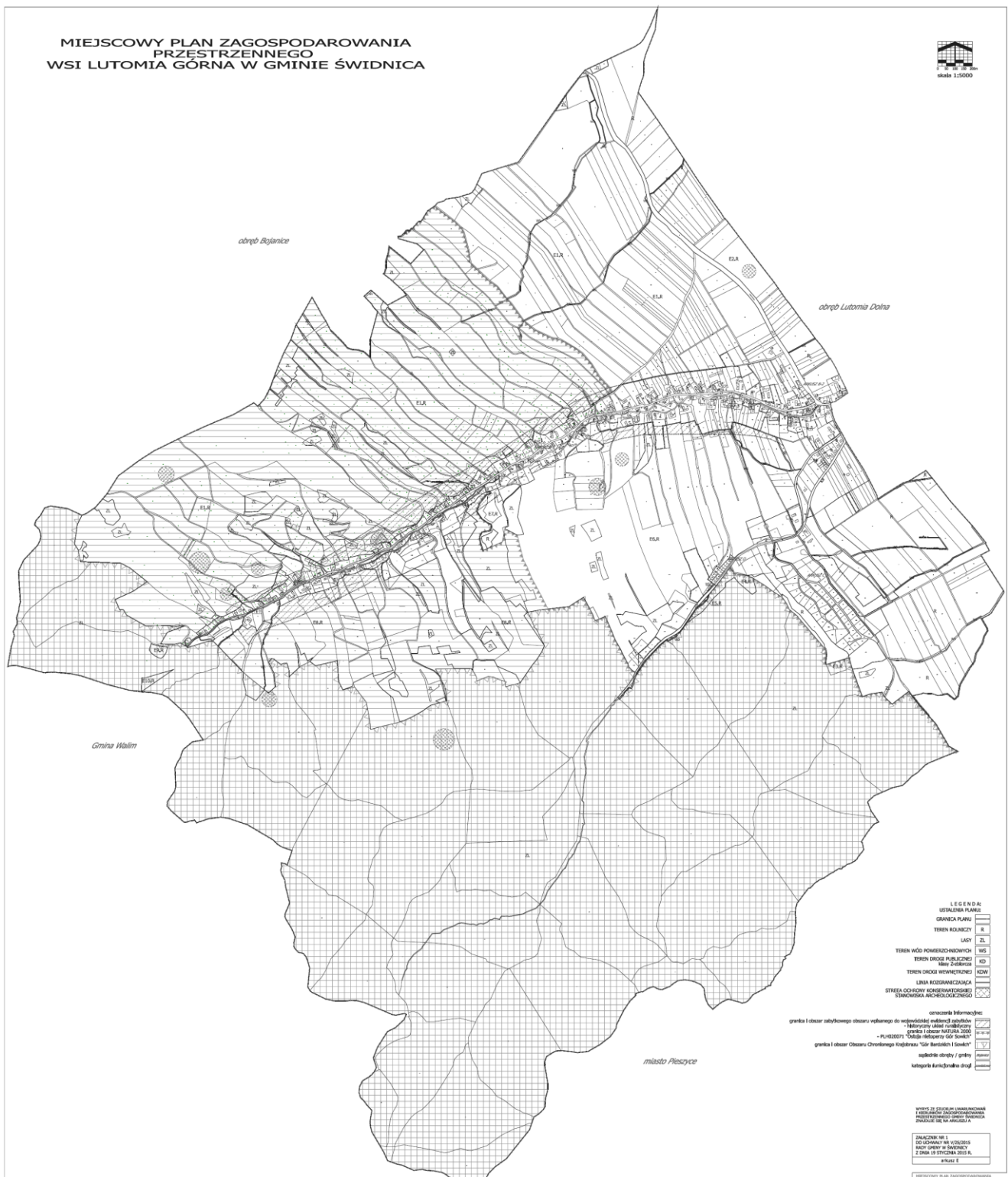
Załącznik nr 1 arkusz C do uchwały nr V/25/2015 Rady Gminy Świdnica z dnia 19 stycznia 2015 r.



Załącznik nr 1 arkusz D do uchwały nr V/25/2015 Rady Gminy Świdnica z dnia 19 stycznia 2015 r.



Załącznik nr 1 arkusz E do uchwały nr V/25/2015 Rady Gminy Świdnica z dnia 19 stycznia 2015 r.



Załącznik nr 2 do uchwały nr V/25/2015
Rady Gminy Świdnica z dnia 19 stycznia
2015 r.

Rozstrzygnięcie o sposobie rozpatrzenia uwag do projektu miejscowego planu zagospodarowania przestrzennego wsi Lutomia Górna w Gminie Świdnica

Na podstawie art. 17 pkt 12 ustawy z dnia 27 marca 2003 r. o planowaniu i zagospodarowaniu przestrzennym (tekst jednolity: Dz. U. z 2012 r., poz. 647, z późn. zm.) zarządza się w sprawie złożonych uwag do projektu przedmiotowego planu w następujący sposób:

1. Nie uwzględnia się uwagi złożonej przez **Państwa Dorotę i Artura Powąska**, w dniu 28 listopada 2014 r., w której wniesiono sprzeciw i zakwestionowano ustalenia przyjęte w projekcie planu miejscowego. Uwaga dotyczy działek 546 i 416/4.

Uzasadnienie

Z treści uwagi można wywieść, że sprzeciw dotyczy nieprzeznaczenia działki nr 416/4 pod zabudowę i nieprzeznaczenia działki nr 546 w całości pod zabudowę.

Działka nr 416/4 w obowiązującym studium uwarunkowań i kierunków zagospodarowania przestrzennego gminy nie jest przeznaczona pod zabudowę. Przeznaczenie działki pod zabudowę byłoby niezgodne ze studium. Wskazana w uwadze działka nr 64/3 znajduje się w Lutonii Dolnej, gdzie, zgodnie ze studium, teren został przeznaczony pod zabudowę.

Zgodnie z projektem planu miejscowego blisko 70%, a nie połowa, działki nr 546 została przeznaczona pod zabudowę. Pozostała część, jednakowo dla sąsiadujących nieruchomości, zostanie przeznaczona pod zabudowę gdy zostanie wyznaczony dojazd. Ustalenia studium, zgodnie ze stanowiskiem sądów administracyjnych np. wyrok NSA sygn. akt II OSK 1370/10, mogą być realizowane etapowo:

„Nie wszystkie ustalenia studium muszą w całości znaleźć swoje odzwierciedlenie w planie miejscowym, może to następować etapami rozłożonymi w czasie przez kolejne zmiany planu.”

Ustanowienie zakazu zabudowy na części działki nie oznacza braku możliwości zabudowy w przyszłości.

2. Nie uwzględnia się uwagi złożonej przez **Państwa Monikę i Wojciecha Sroka**, w dniu 12 listopada 2014 r. w sprawie:

- 1) zmiany ustaleń dotyczących geometrii dachu na przedział 25 – 45 stopni na działce 583/2;
- 2) zmiany ustaleń dotyczących wysokości zabudowy na max 11,8 m na działce 583/2;

3) dopuszczenie innych kolorów pokrycia dachowego (grafitowy / granatowy) poza wyznaczonym czerwonym na działce 583/2

Uzasadnienie

Teren działki nr 583/2, jak inne nieruchomości położone w sąsiedztwie, położony jest na eksponowanym stoku widocznym np. z drogi wojewódzkiej oddalonej aż ok. 6 km, nie wspominając o drodze powiatowej przebiegającej w odległości ok. 2 km. Ta okoliczność sprawiła nałożenie zasad zabudowy w dbałości o kształtowany ład przestrzenny zabudowy. Odstąpienie od zasad określonych w projekcie planu miejscowego tylko i wyłącznie dla jednej działki byłoby naruszeniem tych zasad.

Załącznik nr 3 do uchwały nr V/25/2015
Rady Gminy Świdnica z dnia 19 stycznia
2015 r.

Rozstrzygnięcie o sposobie realizacji inwestycji z zakresu infrastruktury technicznej, które należą do zadań własnych gminy oraz zasadach ich finansowania

1. Inwestorem zapisanych w planie inwestycji z zakresu infrastruktury technicznej, które należą do zadań własnych gminy będzie Gmina Świdnica oraz administratorzy lub właściciele sieci i urządzeń infrastruktury technicznej oraz dróg i ulic.

2. Źródłem finansowania inwestycji z zakresu infrastruktury technicznej, które należą do zadań własnych gminy będą:

- budżet Gminy Świdnica,
- środki i fundusze zewnętrzne,
- fundusze prywatne.