



# DZIENNIK URZĘDOWY

## WOJEWÓDZTWA MAZOWIECKIEGO

---

Warszawa, dnia 23 czerwca 2015 r.

Poz. 5662

### UCHWAŁA NR III/14/2014 RADY GMINY OPINOGÓRA GÓRNA

z dnia 30 grudnia 2014 r.

**w sprawie zmiany Nr 3 miejscowego planu zagospodarowania przestrzennego fragmentów wsi:  
Chrzanówek, Długołęka, Elżbiecin, Opinogóra Górna, Opinogóra-Kolonia, Kołaczków, Kołaki-Budzyno,  
Kotermań, Pomorze, Przedwojewo, Rembówko, Wierzbowo, Władysławowo, Wola Wierzbowska  
i Zygmunto, gmina Opinogóra Górna**

Na podstawie art. 18 ust. 2 pkt 5 ustawy z dnia 8 marca 1990 r. o samorządzie gminnym (Dz. U. z 2013 r. poz. 594, z późn. zm.), art. 20 ust. 1 ustawy z dnia 27 marca 2003 r. o planowaniu i zagospodarowaniu przestrzennym (Dz. U. z 2012 r. poz. 647, z późn. zm.) oraz uchwały Nr XXXI/189/2013 Rady Gminy Opinogóra z dnia 8 listopada 2013 r. w sprawie przystąpienia do sporządzenia zmiany Nr 3 miejscowego planu zagospodarowania przestrzennego fragmentów wsi: Chrzanówek, Długołęka, Elżbiecin, Opinogóra Górna, Opinogóra-Kolonia, Kołaczków, Kołaki-Budzyno, Kotermań, Pomorze, Przedwojewo, Rembówko, Wierzbowo, Władysławowo, Wola Wierzbowska i Zygmunto, gmina Opinogóra Górna, uchwała się, co następuje:

#### **Rozdział 1. Przepisy ogólne**

**§ 1. 1.** Po stwierdzeniu, że zmiana Nr 3 miejscowego planu zagospodarowania przestrzennego fragmentów wsi: Chrzanówek, Długołęka, Elżbiecin, Opinogóra Górna, Opinogóra-Kolonia, Kołaczków, Kołaki-Budzyno, Kotermań, Pomorze, Przedwojewo, Rembówko, Wierzbowo, Władysławowo, Wola Wierzbowska i Zygmunto, gmina Opinogóra Górna nie narusza ustaleń Studium uwarunkowań i kierunków zagospodarowania przestrzennego gminy Opinogóra Górna, uchwalonego uchwałą Nr XX/99/08 Rady Gminy Opinogóra z dnia 18 lipca 2008 r., uchwała się zmianę Nr 3 miejscowego planu zagospodarowania przestrzennego fragmentów wsi: Chrzanówek, Długołęka, Elżbiecin, Opinogóra Górna, Opinogóra-Kolonia, Kołaczków, Kołaki-Budzyno, Kotermań, Pomorze, Przedwojewo, Rembówko, Wierzbowo, Władysławowo, Wola Wierzbowska i Zygmunto, gmina Opinogóra Górna zwana dalej planem.

2. Integralną część uchwały stanowi rysunek planu w skali 1:1000 składający się z załączników graficznych nr 1 i nr 2 .

3. Załącznikami do uchwały są ponadto:

- 1) rozstrzygnięcie o sposobie rozpatrzenia uwag do projektu planu, jako załącznik nr 3 ;
- 2) rozstrzygnięcie o sposobie realizacji, zapisanych w planie, inwestycji z zakresu infrastruktury technicznej, które należą do zadań własnych gminy oraz zasadach ich finansowania, zgodnie z przepisami o finansach publicznych, jako załącznik nr 4 .

**§ 2. 1.** Ilekroć w uchwale jest mowa o:

- 1) nieprzekraczalnej linii zabudowy – należy przez to rozumieć oznaczoną na rysunku planu linię, wyznaczającą minimalną odległość od linii rozgraniczającej, w której może być umieszczona ściana

frontowa projektowanego budynku, za wyjątkiem części podziemnych budynków oraz elementów architektonicznych, jak schody zewnętrzne, balkony, pochylnie, niepodparte zadaszenia wejść, tarasy na gruncie, rampy, gzymsy, okapy dachu oraz inne detale wystroju architektonicznego;

2) zabudowie usługowej uciążliwej – należy przez to rozumieć:

- a) usługi należące do przedsięwzięć mogących zawsze znacząco oddziaływać na środowisko,
- b) usługi należące do przedsięwzięć mogących potencjalnie znacząco oddziaływać na środowisko,
- c) usługi motoryzacyjne (w tym w szczególności stacji paliw, stacji gazu płynnego, stacji i obiektów obsługi motoryzacyjnej, myjni samochodowych), usługi pogrzebowe, usługi obróbki drewna (w tym w szczególności stolarni, tartaków), usługi mechaniczne (w tym w szczególności ślusarni, lakierni, blacharni), piekarni, usług kamieniarskich, schronisk dla zwierząt, usług weterynaryjnych w których przetrzymywane są zwierzęta, usług hodowli zwierząt;

3) zabudowie – należy przez to rozumieć budynki, budowle i obiekty małej architektury związane z przeznaczeniem podstawowym lub uzupełniającym, oraz wszelkie instalacje i urządzenia w tym obiekty infrastruktury technicznej wraz z działką budowlaną na której zlokalizowane są obiekty budowlane.

2. Pojęcia i określenia użyte w ustaleniach planu, a niezdefiniowane powyżej należy rozumieć zgodnie z obowiązującymi przepisami prawa.

**§ 3. 1.** Następujące oznaczenia graficzne zawarte na rysunku planu są ustaleniami planu:

- 1) granica obszaru objętego planem;
- 2) linie rozgraniczające tereny o różnym przeznaczeniu lub różnych zasadach zagospodarowania;
- 3) nieprzekraczalne linie zabudowy;
- 4) wymiarowanie;
- 5) oznaczenia literowe wraz z numerami wyróżniającymi poszczególne tereny:
  - a) Up od 1 do 2 – tereny zabudowy usług publicznych z dopuszczeniem obiektów infrastruktury technicznej,
  - b) U1 - teren zabudowy usługowej,
  - c) WS1 – teren wód powierzchniowych śródlądowych.

## **Rozdział 2.**

### **Zasady ochrony i kształtowania ładu przestrzennego oraz wymagań wynikających z potrzeb kształtowania przestrzeni publicznych**

**§ 4. 1.** Ustala się granicę obszaru objętego planem określoną na rysunku planu. Granica obszaru objętego planem stanowi również linię rozgraniczającą tereny o różnym przeznaczeniu lub różnym sposobie zagospodarowania określone na rysunku planu.

2. Ustala się linie rozgraniczające tereny o różnym przeznaczeniu lub różnym sposobie zagospodarowania określone na rysunku planu.

**§ 5. 1.** Ustala się następujące tereny oznaczone na rysunku planu symbolami literowymi z numerem wyróżniającym jako przeznaczone na cel publiczny: WS1.

2. Na całym obszarze objętym planem w zgodzie z przepisami odrębnymi dopuszcza się:

- 1) prowadzenie sieci infrastruktury technicznej lub realizacja urządzeń infrastruktury technicznej;
- 2) lokalizowanie tymczasowych obiektów budowlanych zgodnie z przeznaczeniem terenów.

**§ 6.** Od frontu działki budowlanej zakazuje się realizacji pełnych ogrodzeń prefabrykowanych.

**§ 7.** Ustala się następujące zasady obsługi komunikacyjnej:

- 1) obowiązuje dojazd do działek budowlanych z przyległych dróg publicznych lub dróg wewnętrznych wyznaczonych w planie z zastrzeżeniem ustaleń pkt 2;

- 2) dopuszcza się dojazd lub dostęp do działki budowlanej poprzez:
- a) wydzielenie drogi wewnętrznej innej niż wyznaczona w planie,
  - b) istniejące drogi publiczne poza granicami planu.

§ 8. Wysokość obiektów budowlanych nie ustalona w planie musi być zgodna z przepisami odrębnymi.

### **Rozdział 3.**

#### **Zasady ochrony środowiska, przyrody i krajobrazu kulturowego**

§ 9. Wszelkie zagospodarowanie musi być zgodne z właściwymi przepisami ochrony środowiska, przyrody i krajobrazu kulturowego.

§ 10. Ustala się obowiązek ochrony przed hałasem i zapewnienie standardu akustycznego dla terenów, w rozumieniu przepisów Prawa ochrony środowiska, poprzez wskazanie terenu oznaczone na rysunku planu symbolem U1, który należy traktować jako przeznaczony na cele „mieszkaniaowo – usługowe”.

### **Rozdział 4.**

#### **Zasady ochrony dziedzictwa kulturowego i zabytków oraz dóbr kultury współczesnej**

§ 11. Wszelkie zagospodarowanie musi być zgodne z właściwymi przepisami ochrony dziedzictwa kulturowego i zabytków oraz dóbr kultury współczesnej.

### **Rozdział 5.**

#### **Zasady kształtowania zabudowy oraz wskaźniki zagospodarowania terenu**

§ 12. 1. Ustala się parametry i wskaźniki kształtowania zabudowy:

- 1) minimalną i maksymalną intensywność zabudowy jako wskaźnik powierzchni całkowitej zabudowy w odniesieniu do powierzchni działki budowlanej, zgodnie z ustaleniami szczegółowymi;
- 2) minimalny udział procentowy powierzchni biologicznie czynnej w odniesieniu do powierzchni działki budowlanej zwany dalej powierzchnią biologicznie czynną, zgodnie z ustaleniami szczegółowymi;
- 3) maksymalną wysokość zabudowy, zgodnie z ustaleniami szczegółowymi;
- 4) minimalną liczbę miejsc do parkowania, zgodnie z ustaleniami §15 ust. 2;
- 5) gabaryty obiektów, zgodnie z ustaleniami szczegółowymi.

2. Ustala się nieprzekraczalne linie zabudowy. Budynki należy lokalizować zgodnie z wyznaczonymi nieprzekraczalnymi liniami zabudowy oraz zgodnie z przepisami odrębnymi.

3. Ustala się odległości nieprzekraczalnych linii zabudowy od linii rozgraniczających zgodnie z rysunkiem planu w tym zgodnie z wymiarami oznaczonymi na rysunku planu.

### **Rozdział 6.**

#### **Granice i sposoby zagospodarowania terenów lub obiektów podlegających ochronie, ustalonych na podstawie odrębnych przepisów, w tym terenów górniczych, a także narażonych na niebezpieczeństwo powodzi oraz zagrożonych osuwaniem się mas ziemnych**

§ 13. Nie ustala się. Na terenie objętym planem takie tereny nie występują.

### **Rozdział 7.**

#### **Szczegółowe zasady i warunki scalania i podziału nieruchomości objętych planem miejscowym**

§ 14. 1. Na terenie objętym planem nie przewiduje się scalania i podziału w rozumieniu przepisów o gospodarce nieruchomościami.

2. Wydzielenie działki budowlanej musi umożliwiać właściwe zagospodarowanie terenu, zgodne z przeznaczeniem oraz przepisami odrębnymi. W szczególności dotyczy to:

- 1) dostępu do drogi publicznej lub drogi wewnętrznej;
- 2) dojeżdż i dojazdów;
- 3) miejsc postojowych dla samochodów w ilości określonej w planie;
- 4) właściwego gromadzenia odpadów;

5) przyłączenia do sieci infrastruktury technicznej.

3. Wydzielona działka budowlana musi spełniać następujące parametry:

- 1) minimalna szerokość frontu - 10,0 m,
  - a) minimalna powierzchnia - 400 m<sup>2</sup>;
- 2) kąt położenia granic działki w stosunku do pasa drogowego od 80<sup>0</sup> do 100<sup>0</sup> z wyłączeniem działek narożnych lub w dostosowaniu do istniejących podziałów.

4. Parametry wydzielanych działek ustalone w ust. 3 nie dotyczą:

- 1) wydzieleń pod obiekty infrastruktury technicznej;
- 2) działek budowlanych wydzielonych przed wejściem w życie planu.

### **Rozdział 8.**

#### **Zasady modernizacji, rozbudowy i budowy systemu komunikacji**

§ 15. 1. Na terenie objętym planem nie występują drogi publiczne.

2. Ustala się następujące minimalne wskaźniki wyposażenia w miejsca postojowe:

- 1) dla zabudowy usług publicznych lub obiektów infrastruktury technicznej – minimum 1 miejsce postojowe na 10 zatrudnionych;
- 2) dla zabudowy usługowej – minimum 1 miejsca postojowe na każde rozpoczęte 50 m<sup>2</sup> pow. użytkowej;
- 3) dla zabudowy mieszkaniowej jednorodzinnej – minimum 1 miejsce parkingowe na 1 lokal mieszkalny.

3. Dla dróg wewnętrznych realizowanych w obrębie terenów przeznaczonych do zabudowy ustala się następujące wymagania:

- 1) minimalna szerokość drogi dla terenów o funkcjach mieszkaniowych i mieszkaniowo - usługowych: 6 m;
- 2) zarząd drogi należy do właścicieli nieruchomości, które obsługuje;
- 3) miejsce i warunki włączenia do publicznego układu komunikacyjnego określa zarządca drogi publicznej.

### **Rozdział 9.**

#### **Zasady modernizacji, rozbudowy i budowy systemu infrastruktury technicznej**

§ 16. 1. Ustala się ogólne zasady modernizacji, rozbudowy i budowy systemów infrastruktury - sieci infrastruktury technicznej powinny być prowadzone w liniach rozgraniczających dróg publicznych lub dróg wewnętrznych na warunkach określonych przez zarządcę drogi.

2. W zakresie zaopatrzenia w wodę ustala się:

- 1) zaopatrzenie w wodę na cele socjalno – bytowe z gminnej sieci wodociągowej.

3. W zakresie odprowadzania i oczyszczania ścieków oraz gospodarowania wodami opadowymi i roztopowymi ustala się:

- 1) odprowadzania ścieków sanitarnych w oparciu o system kanalizacji sanitarnej, z rzutem ścieków do oczyszczalni ścieków;
- 2) zagospodarowanie wód opadowych i roztopowych poprzez odprowadzenie ich do kanalizacji deszczowej lub do ziemi na terenie własnej działki, zgodnie z obowiązującymi przepisami;
- 3) obowiązek podczyszczania wód opadowych zanieczyszczonych, w stopniu zapewniającym spełnianie wymagań obowiązujących przepisów.

4. W zakresie zaopatrzenia w ciepło ustala się – pozyskiwanie energii cieplnej z indywidualnych źródeł ciepła.

5. W zakresie zaopatrzenia w energię elektryczną ustala się:

- 1) zasilanie z istniejących podlegających rozbudowie linii napowietrzno – kablowych, poprzez istniejące i projektowane stacje transformatorowe oraz linie NN;

2) usuwanie wszelkich kolizji istniejącej sieci elektroenergetycznej z obiektami projektowanymi na koszt i staraniem inwestora.

6. Na terenie objętym planem nie przewiduje się sieci gazowej.

7. W zakresie gospodarki odpadami ustala się gospodarowanie odpadami prowadzić zgodnie z gminnym planem gospodarki odpadami oraz przepisami odrębnymi w tym w szczególności ustawą o utrzymaniu czystości i porządku w gminach.

8. Pozostałe elementy systemu infrastruktury technicznej należy realizować zgodnie z przepisami ogólnymi.

#### **Rozdział 10.**

##### **Sposób i termin tymczasowego zagospodarowania, urządzania i użytkowania terenów**

§ 17. Dopuszcza się tymczasowe zagospodarowanie, urządzanie i użytkowanie terenów wyłącznie jako zgodne z przeznaczeniem terenów.

#### **Rozdział 11.**

##### **Wysokość stawki procentowej służącej naliczeniu opłaty z tytułu wzrostu wartości nieruchomości**

§ 18. Ustala się stawkę procentową w wysokości 0% wzrostu wartości nieruchomości dla terenów oznaczonych symbolami literowymi z numerami wyróżniającymi: Up od 1 do 2, U1, WS1.

#### **Rozdział 12.**

##### **Szczególne warunki zagospodarowania terenów oraz ograniczenia w ich użytkowaniu, w tym zakaz zabudowy**

§ 19. Ustalenia dla terenów oznaczonych na rysunku planu symbolem Up od 1 do 2:

- 1) przeznaczenie terenów - tereny zabudowy usług publicznych z dopuszczeniem obiektów infrastruktury technicznej w tym w szczególności obiektów związanych z oczyszczaniem ścieków;
- 2) zasady kształtowania zabudowy i zagospodarowania terenu:
  - a) kształtowanie zabudowy i zagospodarowanie terenu zgodnie z ustaleniami ogólnymi planu i przepisami odrębnymi;
- 3) parametry i wskaźniki kształtowania zabudowy i zagospodarowania terenu:
  - a) nieprzekraczalną linię zabudowy ustala się w odległości 8,0 m od granicy terenu zgodnie z rysunkiem planu oraz zgodnie z §12 ust. 2 i 3;
  - b) wskaźnik intensywność zabudowy – minimalnie 0,1, maksymalnie 1,0;
  - c) powierzchnia biologicznie czynna – minimalnie 5% powierzchni działki budowlanej;
  - d) maksymalna wysokość zabudowy do:
    - dla budynków do 12,0 m;
    - dla innych budowli – nie ustala się; wysokość budowli zgodnie z ustaleniami zawartymi w §8;
  - e) dachy:
    - jedno, dwu lub wielospadowe o spadkach głównych połaci dachowych od 5<sup>0</sup> do 45<sup>0</sup>. Dopuszcza się dachy płaskie o spadkach mniejszych niż 5<sup>0</sup>;
  - f) szerokość elewacji frontowej – do 35,0 m;
  - g) maksymalna wysokość górnej krawędzi elewacji frontowej (mierzonej od średniego poziomu terenu przed głównym wejściem do budynku) – minimum 2,6 m maksymalnie 10,0 m;
  - h) ilość kondygnacji nadziemnych – od 1 do 3.

§ 20. Ustalenia dla terenu oznaczonego na rysunku planu symbolem U1:

- 1) przeznaczenie terenów - tereny zabudowy usługowej lub zabudowy mieszkaniowej jednorodzinnej;
- 2) zasady kształtowania zabudowy i zagospodarowania terenu:

- a) zabrania się z lokalizowania zabudowy usługowej uciążliwej,
  - b) kształtowanie zabudowy i zagospodarowanie terenu zgodnie z ustaleniami ogólnymi planu i przepisami odrębnymi;
- 3) parametry i wskaźniki kształtowania zabudowy i zagospodarowania terenu:
- a) nieprzekraczalną linię zabudowy ustala się w odległości 4,0 m od granicy terenu z działką drogi publicznej zgodnie z rysunkiem planu oraz zgodnie z §12 ust. 2 i 3;
  - b) wskaźnik intensywność zabudowy – minimalnie 0,1, maksymalnie 1,0;
  - c) powierzchnia biologicznie czynna – minimalnie 25% powierzchni działki budowlanej;
  - d) maksymalna wysokość zabudowy do:
    - dla budynków do 12,0 m;
    - dla innych budowli – nie ustala się; wysokość budowli zgodnie z ustaleniami zawartymi w §8;
  - e) dachy:
    - jedno, dwu lub wielospadowe o spadkach głównych połaci dachowych od 5<sup>0</sup> do 45<sup>0</sup>. Dopuszcza się dachy płaskie o spadkach mniejszych niż 5<sup>0</sup>;
  - f) szerokość elewacji frontowej – do 22,0 m;
  - g) maksymalna wysokość górnej krawędzi elewacji frontowej (mierzonej od średniego poziomu terenu przed głównym wejściem do budynku) – minimum 2,6 m maksymalnie 10,0 m;
  - h) ilość kondygnacji nadziemnych – od 1 do 2 z dopuszczeniem trzeciej kondygnacji poddaszowej.

**§ 21.** Ustalenia dla terenu oznaczonego na rysunku planu symbolem WS1:

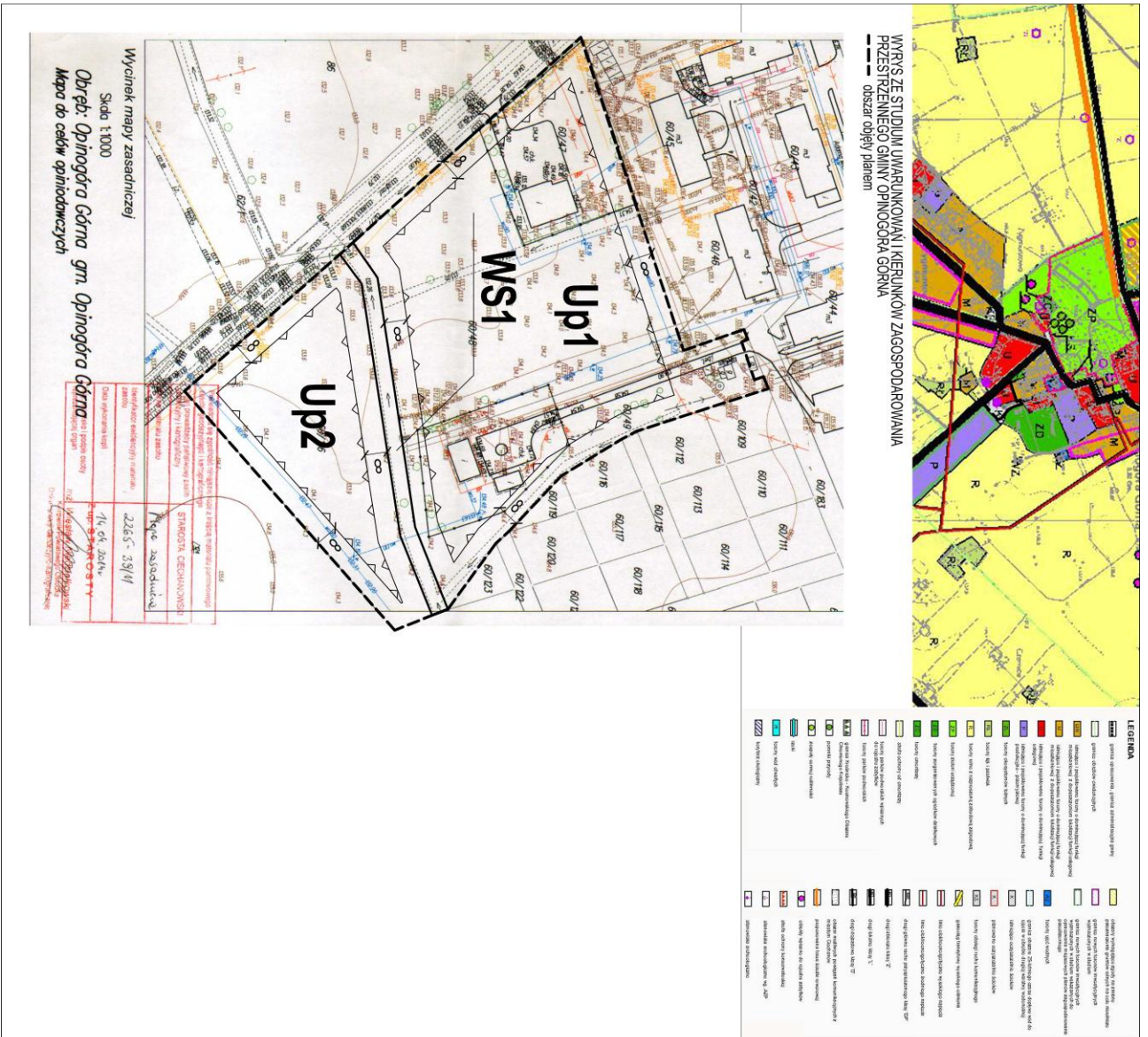
- 1) przeznaczenie terenów – teren wód powierzchniowych śródlądowych;
- 2) zasady kształtowania zabudowy i zagospodarowania terenu:
  - a) wszelkie zagospodarowanie musi być zgodne z przepisami odrębnymi dotyczącymi wód powierzchniowych śródlądowych.

### **Rozdział 13. Przepisy przejściowe i końcowe**

**§ 22.** Wykonanie uchwały powierza się Wójtowi Gminy.

**§ 23.** Uchwała wchodzi w życie po upływie 14 dni od dnia ogłoszenia w Dzienniku Urzędowym Województwa Mazowieckiego.

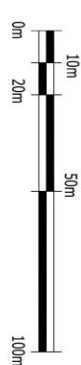
Wiceprzewodniczący Rady Gminy:  
*Robert Goździewski*



**Zmiana Nr 3 miejscowego planu zagospodarowania przestrzennego fragmentów wsi: Chirzanówek, Długoleka, Dzbonie, Elzbiczin, Opinogóra Górna, Opinogóra-Kolonia, Kołaczków, Kołaki-Budzyno, Kolermań, Pomorzę, Przedwojewo, Rembówko, Wierzbowo, Władysławowo, Woła Wierzbowska i Zygmuntowo, gmina Opinogóra**

**Załącznik graficzny nr 1 do uchwały nr III/14/2014 Rady Gminy w Opinogórze Górnej z dnia 30 grudnia 2014 r.**

SKALA 1:1000



rok 2014

**OMIACZENIA GRAFICZNE BĘDĄCE USTALENIAMI PLANU:**

granicza obszaru objętego planem

linie rozgraniczające tereny o różnym przeznaczeniu lub różnych zasadach zagospodarowania

nieprzekraczalne linie zabudowy wymiarowanie 32

oznaczenia literowe z numerem wyróżniającym poszczególne tereny funkcjonalnych: tereny zabudowy usług publicznych z dopuszczeniem obiektów infrastruktury technicznej

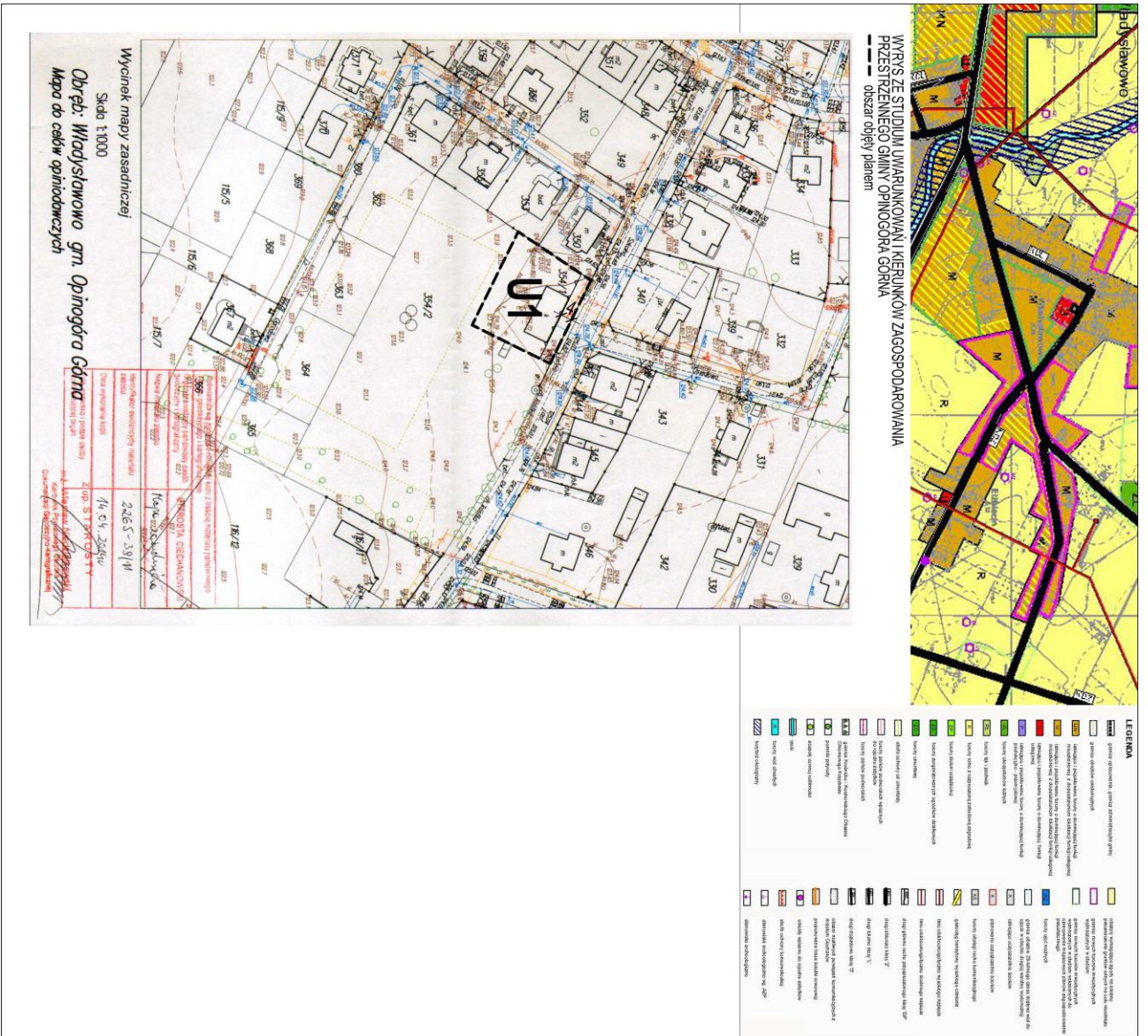
WS1 teren wód powierzchniowych śródlądowych

Sporzędził: **Wójt Gminy Opinogóra Górna**

Opracował: **USŁUGI URBANISTYCZNE Róbert JAWORSKI**

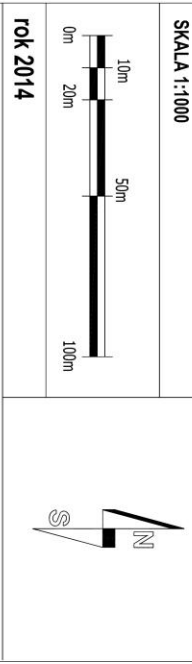


Opinogóra Górna, 2014 rok



Zmiana Nr 3 miejscowego planu zagospodarowania przestrzennego fragmentów wsi: Chrzanówek, Długoleka, Dzionie, Elblecin, Opinogóra Górna, Opinogóra-Kolonia, Kolażków, Kolaż-Budzyno, Kotlermań, Pomorzę, Przedwojewo, Rembówko, Wierzbowo, Władysławowo, Wola Wierzbowska i Zygmuntowo, gmina Opinogóra

Załącznik graficzny nr 2 do uchwały nr III/14/2014 Rady Gminy w Opinogórze Górnej z dnia 30 grudnia 2014 r.



**OZNACZENIA GRAFICZNE BĘDĄCE USTALENIAMI PLANU:**

- granica obszaru objętego planem
- linie rozgraniczające tereny o różnym przeznaczeniu lub różnych zasadach zagospodarowania
- nieprzekraczalne linie zabudowy
- 32 wymiarowanie

oznaczenia literowe z numerem wyróżniającym poszczególne tereny funkcjonalnych:

U1 teren zabudowy usługowej

|                           |   |
|---------------------------|---|
| Sporządzili:              | <b>Wójt Gminy Opinogóra Górna</b>   |
| Opracował:                | <b>USŁUGI URBANISTYCZNE Robert Jaworski</b>   |
|                           | 00-288 Włoczek 89<br>ul. Piłsudskiego 1<br>14-120 Opinogóra Górna<br>tel. 71 733 23 43<br>www.wlodarczyk.pl |
|                           | Hierarchia zgodności projektów:<br>mgr inż. arch. Robert Jaworski (p. inż. 5533)                            |
| Opinogóra Górna, 2014 rok |   |



Załącznik Nr 3 do uchwały Nr III/14/2014  
Rady Gminy Opinogóra Górna  
z dnia 30 grudnia 2014 r.

### **Rozstrzygnięcie o sposobie rozpatrzenia uwag wniesionych do projektu planu**

Na podstawie art. 20 ust. 1 ustawy z dnia 27 marca 2003 r. o planowaniu i zagospodarowaniu przestrzennym (Dz. U. z 2012 r. poz. 647, z późn. zm.) rozstrzyga się, co następuje:

Do projektu zmiany Nr 3 miejscowego planu zagospodarowania przestrzennego fragmentów wsi: Chrzanówek, Długoleka, Elżbiecin, Opinogóra Górna, Opinogóra-Kolonia, Kołaczków, Kołaki-Budzyno, Kotermań, Pomorze, Przedwojewo, Rembówko, Wierzbowo, Władysławowo, Wola Wierzbowska i Zygmuntowo, gmina Opinogóra Górna nie wpłynęły żadne uwagi wobec czego nie rozstrzyga się o sposobie ich rozpatrzenia.

Załącznik Nr 4 do uchwały Nr III/14/2014  
Rady Gminy Opinogóra Górna  
z dnia 30 grudnia 2014 r.

**Rozstrzygnięcie sposobu realizacji inwestycji z zakresu infrastruktury technicznej, które należą do zadań własnych gminy oraz zasadach ich finansowania**

Na podstawie art. 20 ust. 1 ustawy z dnia 27 marca 2003 r. o planowaniu i zagospodarowaniu przestrzennym (Dz. U. z 2012 r. poz. 647, z późn. zm.) rozstrzyga się, co następuje:

1. Inwestorem zapisanych w planie inwestycji z zakresu infrastruktury technicznej, które należą do zadań własnych gminy będzie Gmina Opinogóra Górna oraz administratorzy lub właściciele sieci i urządzeń infrastruktury technicznej oraz dróg i ulic.

2. Źródłem finansowania inwestycji z zakresu infrastruktury technicznej, które należą do zadań własnych gminy będą:

- budżet Gminy Opinogóra Górna,
- środki i fundusze zewnętrzne,
- fundusze prywatne.