



DZIENNIK URZĘDOWY

WOJEWÓDZTWA DOLNOŚLĄSKIEGO

Wrocław, dnia 10 lutego 2015 r.

Poz. 510

UCHWAŁA NR 21/VII/2015 RADY GMINY KŁODZKO

z dnia 29 stycznia 2015 r.

w sprawie uchwalenia miejscowego planu zagospodarowania przestrzennego gminy Kłodzko, dla terenu położonego we wsi Żelazno

Na podstawie art. 18 ust. 2 pkt 5 ustawy z dnia 8 marca 1990 roku o samorządzie gminnym (t.j. Dz. U. z 2013 r., poz. 594, ze zm.), art. 20 ust. 1 ustawy z dnia 27 marca 2003 roku o planowaniu i zagospodarowaniu przestrzennym (t.j. Dz. U. z 2012 r. poz. 647 ze zm.) w związku z uchwałą nr 343/VI/2013 Rady Gminy Kłodzko z dnia 28 lutego 2013 roku w sprawie przystąpienia do sporządzenia miejscowego planu zagospodarowania przestrzennego gminy Kłodzko we wsi Jaskkowa Dolna, Żelazno po stwierdzeniu, że ustalenia projektu planu miejscowego nie naruszają ustaleń „Studium uwarunkowań i kierunków zagospodarowania przestrzennego gminy Kłodzko” uchwalonego uchwałą nr 227/2001 z dnia 7 marca 2001 r. Rady Gminy w Kłodzku ze zmianami (zmiana studium uwarunkowań i kierunków zagospodarowania przestrzennego gminy Kłodzko dla terenów położonych w obrębach: Jaskkowa Dolna, Szalejów Dolny, Żelazno, Jaskkowa Górna, uchwalona uchwałą nr 330/VI/2013 Rady Gminy Kłodzko z dnia 30 stycznia 2013 r.), Rada Gminy Kłodzko uchwała, co następuje:

DZIAŁ I

Ustalenia dla obszaru objętego planem miejscowym

Rozdział 1

Ustalenia ogólne

§ 1. 1. Uchwała się miejscowy plan zagospodarowania przestrzennego gminy Kłodzko, dla terenu położonego we wsi Żelazno zwany dalej planem miejscowym.

2. Przebieg granic obszaru objętego planem miejscowym przedstawiono na rysunku planu w skali 1:1000 stanowiącym załącznik nr 1 do niniejszej uchwały.

§ 2. 1. Integralną częścią uchwały jest rysunek planu miejscowego w skali 1:1000, stanowiący załącznik nr 1 o którym mowa w § 1.

2. Załącznikami do niniejszej uchwały, ponadto są:

- 1) rozstrzygnięcie o sposobie rozpatrzenia uwag do projektu planu miejscowego stanowiące załącznik nr 2;
- 2) rozstrzygnięcie o sposobie realizacji, zapisanych w planie, inwestycji z zakresu infrastruktury technicznej, należących do zadań własnych gminy i zasadach ich finansowania zgodnie z przepisami o finansach publicznych stanowiące załącznik nr 3.

§ 3. W ustaleniach planu miejscowego nie określa się:

- 1) zasad ochrony dóbr kultury współczesnej – ze względu na brak w granicach opracowania planu miejscowego dóbr kultury współczesnej;

- 2) granic i sposobów zagospodarowania terenów górniczych, a także obszarów osuwania się mas ziemnych – ze względu na brak takich terenów i obszarów w granicach opracowania planu miejscowego;
- 3) wymagań wynikających z potrzeb kształtowania przestrzeni publicznej ze względu na brak takiej przestrzeni.

§ 4. Następujące określenia stosowane w uchwale oznaczają:

- 1) plan miejscowy – przepisy niniejszej uchwały wraz z załącznikami,
- 2) teren – obszar wyznaczony na rysunkach planu liniami rozgraniczającymi, oznaczony symbolem;
- 3) nieprzekraczalne linie zabudowy – linia określająca fragment terenu, na którym dopuszcza się lokalizację budynków;
- 4) wysokość zabudowy – liczba kondygnacji nadziemnych obiektu budowlanego;
- 5) w przepisach niniejszej uchwały terminy takie jak: obiekt budowlany, budynek, budowla, stosowane są w znaczeniu jakie nadaje im ustawa Prawo Budowlane;
- 6) pojęcia nie określone w niniejszym paragrafie należy rozumieć zgodnie z obowiązującymi przepisami szczególnymi.

§ 5. 1. Następujące oznaczenia graficzne zawarte na rysunku planu miejscowego stanowią ustalenia planu:

- 1) granice obszaru objętego planem miejscowym;
- 2) linie rozgraniczające tereny o różnym przeznaczeniu lub różnych zasadach zagospodarowania;
- 3) nieprzekraczalne linie zabudowy;
- 4) symbol identyfikujący teren.

2. Pozostałe oznaczenia graficzne zawarte na rysunku planu miejscowego mają charakter informacyjny i nie stanowią ustaleń planu.

§ 6. 1. Ustala się następujące przeznaczenia terenu:

- 1) MN teren zabudowy mieszkaniowej jednorodzinnej;
- 2) KD teren przeznaczony pod komunikację.

2. W ramach przeznaczenia terenów dopuszcza się lokalizację elementów zagospodarowania terenu zapewniających prawidłowe korzystanie z terenu zgodnie z ich przeznaczeniem jak: obiekty towarzyszące garażowo – gospodarcze, drogi wewnętrzne, place manewrowe, miejsca do parkowania dla samochodów, dojścia i dojazdy, uzbrojenie terenu, zieleń, obiekty małej architektury.

Rozdział 2

Ustalenia dotyczące ochrony krajobrazu i kształtowania ładu przestrzennego

§ 7. 1. Ustalenia dotyczące sytuowania urządzeń reklamowych:

- 1) dopuszcza się sytuowanie urządzeń reklamowych na budynkach oraz wolno stojących urządzeń reklamowych, wyłącznie takich, które nie będą stwarzały zagrożenia bezpieczeństwa ruchu drogowego i dotyczyć będą działalności prowadzonej w obszarze objętym planem miejscowym;
- 2) dla wolno stojących urządzeń reklamowych ustala się maksymalną powierzchnię reklamową do 2 m² i maksymalną wysokość do 2 m mierzoną od poziomu terenu przy urządzeniu do jego najwyższego punktu;
- 3) dla urządzeń reklamowych umieszczonych na budynkach ustala się maksymalną powierzchnię reklamową do 2 m² mierzoną dla jednego budynku;
- 4) ustala się zakaz umieszczania urządzeń reklamowych na ogrodzeniach.

2. Ustala się dostosowanie projektowanej zabudowy mieszkaniowej i usługowej do istniejących walorów krajobrazowych pod względem skali, formy, detalu architektonicznego i materiałów charakterystycznych dla budownictwa miejscowego. (ustalenia szczegółowe zawarte w Dziale II).

Rozdział 3

Ustalenia dotyczące ochrony środowiska, przyrody i krajobrazu kulturowego

§ 8. 1. Obszar objęty planem miejscowym położony jest w granicach dorzecza Odry na obszarze jednostek planistycznych gospodarowania wodami – jednolitych części wód powierzchniowych (JCWP), rzeki Biała Łądecka od Morawki do Nysy Kłodzkiej o kodzie PRL W60008121699, która stanowi część scalonej części wód Biała Łądecka (SO0903).

2. Przy zagospodarowaniu obszaru objętego planem miejscowym należy uwzględnić ograniczenia w użytkowaniu i zagospodarowaniu terenu wynikające z przepisów odrębnych dotyczących obszaru, o których mowa w ust. 1.

3. Działka nr 80/3 w Żelaźnie zgodnie ze "Studium ochrony przed powodzią Kotliny Kłodzkiej ze szczególnym uwzględnieniem ochrony miasta Kłodzka znajduje się w granicach zalewu historycznego z 1997 roku.

4. W zakresie ochrony przed hałasem ustala się dopuszczalny poziom hałasu określony w przepisach odrębnych dla terenów oznaczonych symbolem MN, jak dla terenów zabudowy mieszkaniowej jednorodzinnej;

5. W zakresie ochrony powierzchni ziemi obowiązują przepisy szczególne.

6. W zakresie ochrony krajobrazu kulturowego zakazuje się wznoszenia ogrodzeń z prefabrykowanych elementów betonowych;

7. Uciążliwość usług nie może powodować ponadnormatywnego obciążenia środowiska naturalnego poza granicami działki, do której inwestor posiada tytuł prawny, zgodnie z zapisami ustawy z dnia 3 października 2008 roku o udostępnieniu informacji o środowisku i jego ochronie, udziale społeczeństwa w ochronie środowiska oraz ocenach oddziaływania na środowisko (t.j. Dz. U. 2013 r., poz. 1235).

Rozdział 4

Ustalenia dotyczące zasad scalania i podziałów nieruchomości.

§ 9. W zakresie szczegółowych zasad i warunków scalania i podziału nieruchomości ustala się:

- 1) dopuszcza się podział i scalanie nieruchomości;
- 2) w zakresie minimalnych powierzchni działek ustala się powierzchnię minimum 2,0 m²;
- 3) w zakresie minimalnych frontów działek ustala się front minimum 1,0 m;
- 4) kąt położenia granic działek w stosunku do pasa drogowego powinien zawierać się w przedziale od 35° do 135°.

Rozdział 5

Zasady modernizacji, rozbudowy i budowy systemów komunikacji i infrastruktury technicznej.

§ 10. 1. Tereny objęte opracowaniem komunikacyjnie będą obsługiwane z przyległych dróg gminnych oraz dróg wewnętrznych.

2. W zakresie zaopatrzenia w wodę ustala się:

- 1) zaopatrzenie z gminnej sieci wodociągowej, z uwzględnieniem dostępności wody dla celów przeciwpożarowych zgodnie z przepisami odrębnymi;
- 2) dopuszcza się realizację uzupełniających ujęć własnych wody;

3. W zakresie odprowadzania ścieków bytowych ustala się:

- 1) odprowadzanie ścieków bytowych do gminnej kanalizacji sanitarnej,
- 2) w przypadku braku istniejącej sieci kanalizacyjnej do przydomowych oczyszczalni – docelowo również do kanalizacji sanitarnej.

4. W zakresie odprowadzania wód opadowych i roztopowych zgodnie z przepisami odrębnymi.

5. W zakresie gospodarki odpadami komunalnymi ustala się wymóg prowadzenia zorganizowanej, selektywnej gospodarki odpadami na zasadach określonych w regulaminie utrzymania czystości i porządku na terenie gminy oraz w przepisach odrębnych.

6. W zakresie zaopatrzenia w energię elektryczną ustala się:

- 1) zaopatrzenie w energię elektryczną z istniejącej i projektowanej sieci energetycznej;
- 2) nowe linie elektroenergetyczne średniego i niskiego napięcia należy prowadzić jako napowietrzne lub kablowe wzdłuż układów komunikacyjnych. W uzasadnionych przypadkach dopuszcza się prowadzenie linii poza układem komunikacyjnym.
- 3) w przypadku zaistnienia kolizji przyszłego zagospodarowania z elementami infrastruktury elektroenergetycznej, istnieje możliwość ich przebudowy.
- 4) dla istniejącej napowietrznej linii elektroenergetycznej średniego napięcia 20 KV należy zachować wolny od zabudowy i nasadzeń zieleni wysokiej oraz dostępny dla prowadzenia prawidłowej eksploatacji linii pas terenu zgodnie z przepisami odrębnymi.

7. W zakresie zaopatrzenia w energię cieplną ustala się ogrzewanie obiektów w oparciu o następujące źródła ciepła: gaz ziemny, olej opałowy, energię elektryczną, energię ze źródeł odnawialnych o mocy urządzeń do 100 KW, niskoemisyjne-wysokosprawne systemy ogrzewania na paliwa stałe.

8. W zakresie zaopatrzenia w gaz ustala się z indywidualnych zbiorników gazu, docelowo z rozbudowanej sieci gazowej.

9. W zakresie telekomunikacji ustala się:

- 1) sieci i przyłącza telekomunikacyjne należy realizować w podziemnych kanałach kablowych lub w formie podziemnych linii kablowych;

- 2) dopuszcza się lokalizację infrastruktury telekomunikacyjnej o nieznacznym oddziaływaniu oraz innych urządzeń infrastruktury telekomunikacyjnej z zastrzeżeniem, że lokalizacja tych urządzeń jest zgodna z przepisami odrębnymi.
- 3) Dopuszcza się sytuowanie urządzeń oraz sieci infrastruktury technicznej na wszystkich terenach, o ile ustalenia Działu II nie stanowią inaczej, oraz ich sytuowanie nie koliduje z istniejącymi lub projektowanymi elementami zagospodarowania terenu.

Rozdział 6

Ustalenia dotyczące minimalnej liczby miejsc do parkowania oraz sposobu ich realizacji

§ 11. W zakresie minimalnej liczby miejsc do parkowania oraz sposobu ich realizacji ustala się:

- 1) miejsca postojowe dla samochodów należy realizować jako terenowe miejsca postojowe lub jako miejsca postojowe w budynkach;
- 2) minimalną ilość miejsc postojowych dla samochodów dla poszczególnych terenów określono w zależności od potrzeb w ustaleniach Działu II.

Rozdział 7

Ustalenia dotyczące ochrony i kształtowania dziedzictwa kulturowego

§ 12. 1. Teren działki nr 80/3 położonej w Żelaźnie objętej granicami planu miejscowego, zlokalizowany jest w **strefie ochrony konserwatorskiej stanowiska archeologicznego 6/11/95-25**.

2. Dla terenu określonego w ust. 1 znajdującego się w obrębie chronionych stanowisk archeologicznych oraz ich bezpośrednim sąsiedztwie obowiązują przepisy odrębne.

Rozdział 8

Ustalenia dotyczące sposobu i terminu tymczasowego zagospodarowania, urządzania i użytkowania terenów

§ 13. Ustala się do czasu realizacji ustaleń planu miejscowego tereny lub obiekty przewidziane do nowego przeznaczenia, mogą być użytkowane w sposób tymczasowy, pod warunkiem ich udostępnienia dla wykonania niezbędnych prac geodezyjnych, badań geotechnicznych, dojazdów i uzbrojenia terenu w zakresie wynikającym z ustaleń miejscowego planu.

DZIAŁ II

Ustalenia szczegółowe

§ 14. 1. Dla terenu oznaczonego na rysunku planu symbolami **MN** ustala się przeznaczenie: zabudowa mieszkaniowa jednorodzinna. Dopuszcza się funkcję usług wbudowanych lub jako obiektów wolno stojących.

2. Dla terenu, o którym mowa w ust. 1 obowiązują następujące ustalenia dotyczące kształtowania zabudowy oraz sposobu zagospodarowania terenu:

- 1) maksymalna wysokość zabudowy 13 m licząc od poziomu parteru do kalenicy budynku – jedna kondygnacja nadziemna z poddaszem użytkowym. Podpiwniczenie dostosowane do konfiguracji terenu.
- 2) gabaryty obiektów:
 - a) maksymalna długość – 30 m;
 - b) maksymalna szerokość – 20 m;
- 3) obowiązują dachy strome, wysokości okapu maksimum 4 m od poziomu parteru, nachylenie połaci dachowych od 20° - 50°; poziom parteru minimum 0,50 m nad poziomem projektowanego terenu w miejscu styku obiektu z najwyżej położoną częścią działki;
- 4) projektowana zabudowa winna nosić cechy regionalnej zabudowy sudeckiej;
- 5) nieprzekraczalne linie zabudowy minimum 6,0 m od linii rozgraniczających drogi;
- 6) minimalny udział powierzchni biologicznie czynnej – 40%;
- 7) wskaźnik intensywności zabudowy 0,02 – 0,40

3. Dla terenu, o którym mowa w ust. 1 ustala się obowiązek realizacji miejsc postojowych dla samochodów w liczbie:

- 1) co najmniej 2 miejsca postojowe na jeden budynek mieszkalny jednorodzinny licząc łącznie z miejscami postojowymi w garażach;
- 2) dodatkowo co najmniej 1 miejsce postojowe na każde rozpoczęte 40 m² powierzchni użytkowej usług.

§ 15. 1. Dla terenu oznaczonego na rysunku planu symbolem **KD** ustala się: teren przeznaczony pod komunikację.

2. Wyznacza się pas terenu o szerokości min. 2,0 m dla poszerzenia istniejącej drogi gminnej w liniach rozgraniczających.

DZIAŁ III

Ustalenia końcowe

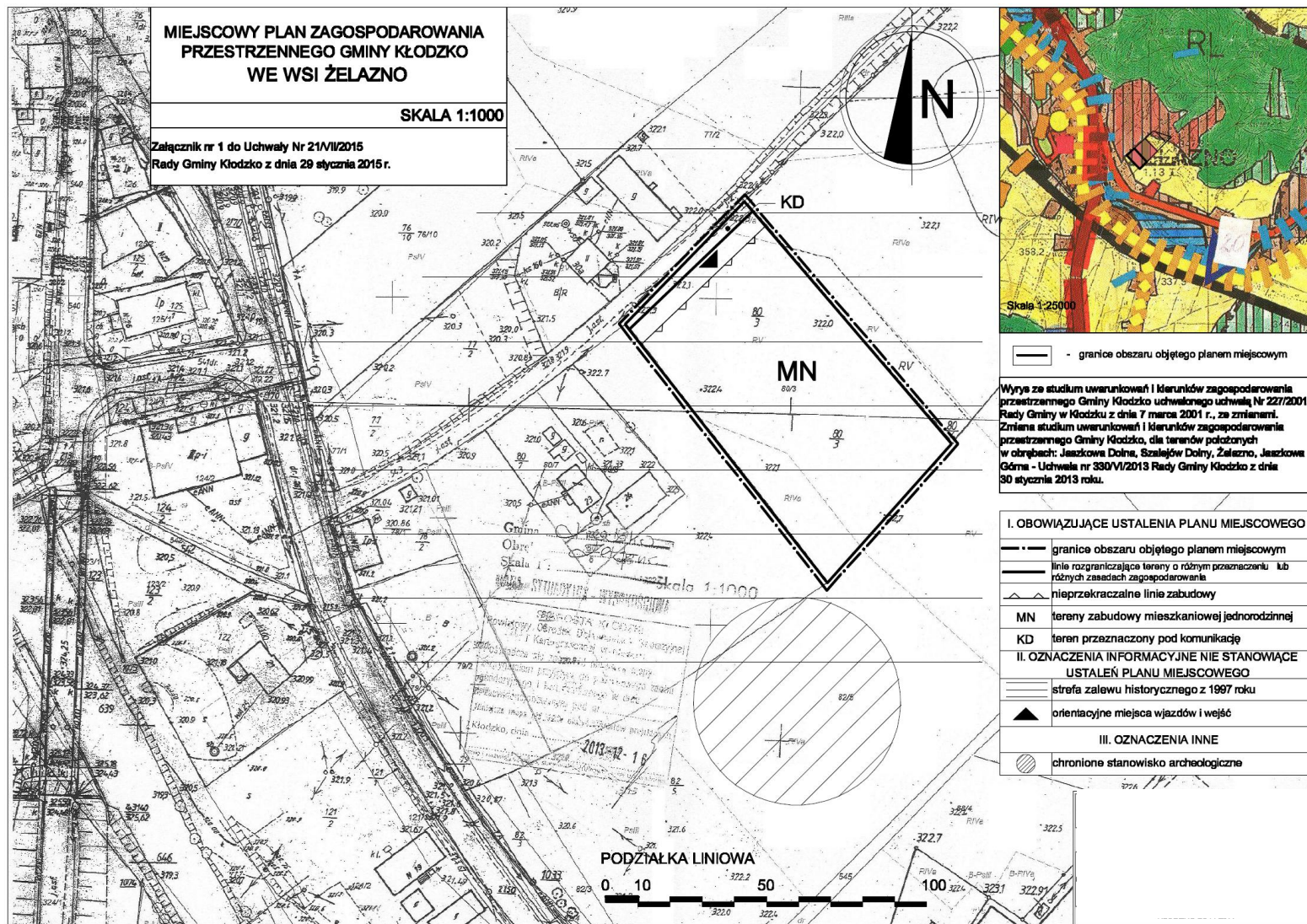
§ 16. Ustala się stawkę procentową stanowiącą podstawę do naliczenia opłaty, o której mowa w art. 36 ust. 4 ustawy z dnia 27 marca 2003 r. o planowaniu i zagospodarowaniu przestrzennym (t.j. Dz. U. z 2012 r. poz. 647 ze zm.) w wysokości 30% dla całego obszaru objętego planem miejscowym.

§ 17. Wykonanie niniejszej uchwały powierza się Wójtowi Gminy Kłodzko.

§ 18. Uchwała wchodzi w życie po upływie 14 dni od daty jej opublikowania w Dzienniku Urzędowym Województwa Dolnośląskiego.

Przewodniczący Rady Gminy Kłodzko:
Z. Tur


Załącznik nr 1 do uchwały nr 21/VII/2015 Rady Gminy Kłodzko z dnia 29 stycznia 2015 r.



MIEJSCOWY PLAN ZAGOSPODAROWANIA PRZESTRZENNEGO GMINY KŁODZKO WE WSI ŻELAZNO

SKALA 1:1000

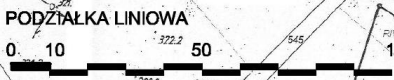
Załącznik nr 1 do Uchwały Nr 21/VII/2015 Rady Gminy Kłodzko z dnia 29 stycznia 2015 r.



— - granice obszaru objętego planem miejscowym

Wyryte ze studium uwarunkowań i kierunków zagospodarowania przestrzennego Gminy Kłodzko uchwalonego uchwałą Nr 227/2001 Rady Gminy w Kłodzku z dnia 7 marca 2001 r., ze zmianami. Zmiana studium uwarunkowań i kierunków zagospodarowania przestrzennego Gminy Kłodzko, dla terenów położonych w obrębach: Jaszczowa Dolna, Szalejów Dolny, Żelazno, Jaszczowa Góra - Uchwała nr 330/VI/2013 Rady Gminy Kłodzko z dnia 30 stycznia 2013 roku.

- I. OBOWIĄZUJĄCE USTALENIA PLANU MIEJSCOWEGO**
- granice obszaru objętego planem miejscowym
 - linie rozgraniczające tereny o różnym przeznaczeniu lub różnych zasadach zagospodarowania
 - ▲ nieprzekraczalne linie zabudowy
 - MN tereny zabudowy mieszkaniowej jednorodzinnej
 - KD teren przeznaczony pod komunikację
- II. OZNACZENIA INFORMACYJNE NIE STANOWIĄCE USTALEŃ PLANU MIEJSCOWEGO**
- ▨ strefa zalewu historycznego z 1997 roku
 - ▲ orientacyjne miejsca wjazdów i wejść
- III. OZNACZENIA INNE**
- ⊘ chronione stanowisko archeologiczne



Załącznik nr 2 do uchwały nr 21/VII/2015
Rady Gminy Kłodzko z dnia 29 stycznia
2015 r.

Rozstrzygnięcie o sposobie rozpatrzenia uwag do projektu planu miejscowego.

Rada Gminy Kłodzko po zapoznaniu się z dokumentacją formalno – prawną dotyczącą uwag do projektu miejscowego planu zagospodarowania przestrzennego gminy Kłodzko dla terenu położonego we wsi Żelazno rozstrzyga co następuje:

Informacja o terminie wyłożenia do publicznego wglądu projektu planu miejscowego wraz z prognozą oddziaływania na środowisko, dyskusji publicznej i możliwości zgłaszania uwag była ogłoszona w Tygodniku Powiatowym Euroregio Glacensis z dnia 30 lipca 2014 roku, oraz na tablicy ogłoszeń urzędowych Urzędu Gminy w Kłodzku oraz elektronicznie na stronie BIP Urzędu Gminy Kłodzko.

Udokumentowano, że w czasie wyłożenia projektu planu miejscowego w dniach od 07.08.2014 r. do 28.08.2014 r. oraz w terminie obligatoryjnym na składanie uwag tj. 14 dni od ostatniego dnia wyłożenia projektu planu miejscowego do publicznego wglądu nie wpłynęły uwagi dotyczące przedmiotowego planu.

Miejscowy plan zagospodarowania przestrzennego gminy Kłodzko, dla terenu położonego we wsi Żelazno zyskał akceptację zainteresowanych stron oraz społeczeństwa gminy.

Załącznik nr 3 do uchwały nr 21/VII/2015
Rady Gminy Kłodzko z dnia 29 stycznia
2015 r.

Rozstrzygnięcie

o sposobie realizacji zapisanych w planie inwestycji z zakresu infrastruktury technicznej, które należą do zadań własnych gminy, oraz zasadach ich finansowania zgodnie z przepisami o finansach publicznych.

Zgodnie z art. 20 ust.1 ustawy z dnia 27 marca 2003 roku o planowaniu i zagospodarowaniu przestrzennym (j.t. Dz. U. z 2012 r., poz. 647 ze zm.) rozstrzyga się o sposobie realizacji inwestycji z zakresu infrastruktury technicznej należących do zadań własnych gminy :

Program miejscowego planu zagospodarowania przestrzennego nie zakłada realizacji prac infrastrukturalnych należących do zadań własnych gminy.

Dla potrzeb miejscowego planu zagospodarowania przestrzennego gminy Kłodzko we wsi Żelazno, opracowano „Prognozę skutków finansowych uchwalenia planu miejscowego” zawierającą:

- analizę ustaleń planu miejscowego;
- prognozowane koszty i dochody inwestycyjne.

Powyższa prognoza finansowa w ujęciu zbiorczym pozwala na postawienie następujących wniosków:

- 1) Prognozowane **koszty** do poniesienia przez gminę Kłodzko za opracowanie planu miejscowego.
- 2) Planowane **przychody** do uzyskania przez gminę Kłodzko mogą zaistnieć:
 - ze wzrostu podatku od gruntu jak również podatku od nieruchomości od powierzchni użytkowej mieszkaniowej i ewentualnie usługowej,
 - opłaty adiacenckiej z uwagi na podział terenu,
 - od działalności gospodarczej - przychody od osób fizycznych.
- 3) **Wynik finansowy końcowy jest dodatni.**