



# DZIENNIK URZĘDOWY

## WOJEWÓDZTWA MAZOWIECKIEGO

---

Warszawa, dnia 20 stycznia 2015 r.

Poz. 514

### UCHWAŁA NR 1598/LIII/2014 RADY MIEJSKIEJ W PIASECZNI

z dnia 12 listopada 2014 r.

**w sprawie zmiany miejscowego planu zagospodarowania przestrzennego części miasta Piaseczna  
zatwierdzonego uchwałą Nr 216/X/2011 Rady Miejskiej w Piasecznie z dnia 6.07.2011r  
(DZ. URZ. WOJ. MAZ. Nr 156 z dnia 29.08.2011 Poz. 4957)  
dla obszaru wyznaczonego granicami działek 49, 48, 81, 45/1, 45/3, 45/4 z obrębu 45**

Na podstawie art. 20 ust. 1 i art. 27 Ustawy z dnia 27 marca 2003r. o planowaniu i zagospodarowaniu przestrzennym (tj. Dz. U. z 2012 r., poz. 647, ze zm.), art. 18 ust. 2 pkt. 5 ustawy z dnia 8 marca 1990 r. o samorządzie gminnym (tekst jednolity Dz. U. z 2013 r. poz. 594 ze zm.), w wykonaniu Uchwały Rady Miejskiej w Piasecznie Nr 420/XVIII/2012 z dnia 15 lutego 2012 r. w sprawie przystąpienia do sporządzenia zmiany miejscowego planu zagospodarowania przestrzennego części miasta Piaseczna zatwierdzonego uchwałą Nr 216/X/2011 Rady Miejskiej w Piasecznie z dnia 6.07.2011r (DZ. URZ. WOJ. MAZ. Nr 156 z dnia 29.08.2011 Poz. 4957) Rada Miejska w Piasecznie, stwierdza że niniejsza zmiana planu nie narusza ustaleń Studium Uwarunkowań i Kierunków Zagospodarowania Przestrzennego gminy Piaseczno i uchwała co następuje:

**§ 1.** W uchwale Rady Miejskiej w Piasecznie Nr 216/X/2011 Rady Miejskiej w Piasecznie z dnia 6.07.2011r (DZ. URZ. WOJ. MAZ. Nr 156 z dnia 29.08.2011 Poz. 4957) zatwierdzającej miejscowy plan zagospodarowania części miasta Piaseczna wprowadza się zmianę rysunku planu stanowiącego załącznik nr 1, obejmującą obszar wyznaczony granicami działek 49, 48, 81, 45/1, 45/3, 45/4 z obrębu 45, którego granice przedstawia rysunek planu w skali 1:1000.

**§ 2.** Pozostałe ustalenia miejscowego planu zagospodarowania przestrzennego części miasta Piaseczna zatwierdzonego uchwałą 216/X/2011 Rady Miejskiej w Piasecznie z dnia 6.07.2011r (DZ. URZ. WOJ. MAZ. Nr 156 z dnia 29.08.2011 Poz. 4957) pozostają bez zmian.

**§ 3.** Integralną częścią uchwały jest rysunek planu, stanowiący załącznik nr 1 do niniejszej uchwały.

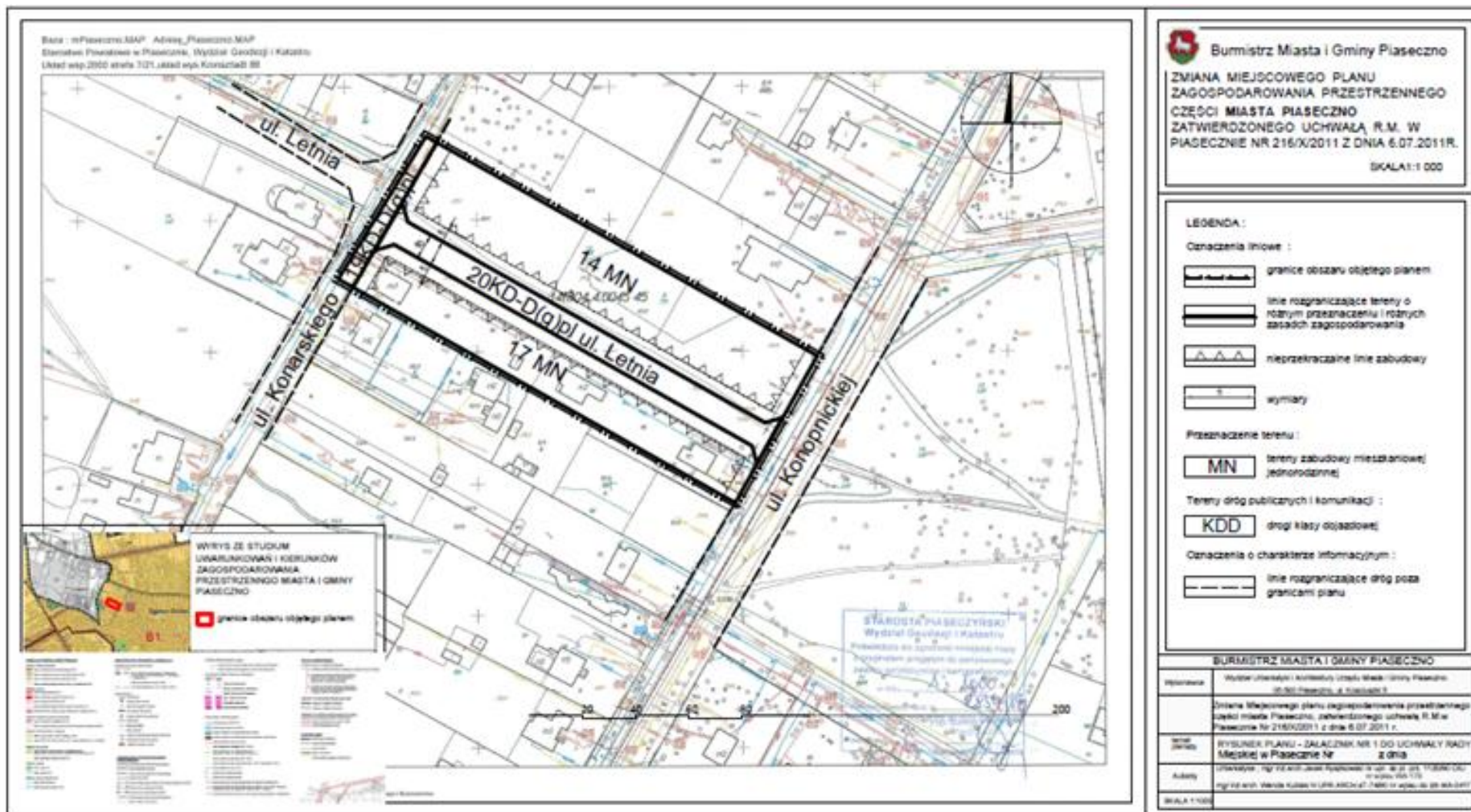
**§ 4.** Wykonanie uchwały powierza się Burmistrzowi Miasta i Gminy Piaseczno.

**§ 5.** Uchwała wymaga ogłoszenia w Dzienniku Urzędowym Województwa Mazowieckiego.

**§ 6.** Uchwała wchodzi w życie po upływie 14 dni od dnia ogłoszenia w Dzienniku Urzędowym Województwa Mazowieckiego.

Przewodniczący Rady Miejskiej w Piasecznie:  
*mgr inż. Piotr Obłoz*





Załącznik Nr 1 do Uchwały Nr 1598/LIII/2014  
Rady Miejskiej w Piasecznie  
z dnia 12 listopada 2014 r.




 **Burmistrz Miasta i Gminy Piaseczno**  
**ZMIANA MIEJSCOWEGO PLANU**  
**ZAGOSPODAROWANIA PRZESTRZENNEGO**  
**CZĘŚCI MIASTA PIASECZNO**  
**ZATWIERDZONEGO UCHWAŁĄ R.M. W**  
**PIASECZNE NR 216/X/2011 Z DNIA 6.07.2011R.**  
**SKALA: 1:1 000**

**LEGENDA:**


**Oznaczenia liniowe:**

-  granice obszaru objętego planem
-  linie rozgraniczające tereny o różnym przeznaczeniu i różnych zasadach zagospodarowania
-  nieprzekraczalne linie zabudowy
-  wymiary


**Przeznaczenie terenu:**

-  **MN** tereny zabudowy mieszkaniowej (jednorodzinnej)

**Tereny dróg publicznych i komunikacji:**

-  **KDD** drogi klasy dojazdowej

**Oznaczenia o charakterze informacyjnym:**

-  linie rozgraniczające drogi poza granicami planu

BURMISTRZ MIASTA I GMINY PIASECZNO	
Wzrostawa	Miasto Piaseczno, ul. Koronarskiego 1, 05-500 Piaseczno, z dnia 12.11.2014 r.
Opis	Opis zmian miejscowego planu zagospodarowania przestrzennego części miasta Piaseczno, zatwierdzonego uchwałą R. Mi. Piaseczno Nr 216/X/2011 z dnia 6.07.2011 r.
Wzrostawa	WYKRES PLANU - ZAŁĄCZNIK NR 1 DO UCHWAŁY RADY Miejskiej w Piasecznie Nr 1598/LIII/2014 z dnia 12.11.2014 r.
Autorytety	Uchwała Rady Miejskiej w Piasecznie z dnia 12.11.2014 r. Nr 1598/LIII/2014 z dnia 12.11.2014 r.
SKALA 1:1000	