



DZIENNIK URZĘDOWY

WOJEWÓDZTWA MAŁOPOLSKIEGO

Kraków, dnia 18 marca 2015 r.

Poz. 1531

UCHWAŁA* NR VI/40/2015 RADY GMINY MSZANA DOLNA

z dnia 27 lutego 2015 roku

w sprawie uchwalenia zmiany miejscowego planu zagospodarowania przestrzennego gminy Mszana Dolna wsi Lubomierz

Na podstawie art. 3 ust. 1, art. 15, art. 20 ust. 1 i art. 27 ustawy z dnia 27 marca 2003 r. o planowaniu i zagospodarowaniu przestrzennym (t.j. Dz.U. z 2015 r. poz. 199) zwanej dalej „ustawą”, art. 18 ust. 2 pkt 5 ustawy z dnia 8 marca 1990 r. o samorządzie gminnym (tekst jednolity Dz.U. z 2013 r. poz. 594 z późn. zmianami), **Rada Gminy Mszana Dolna** stwierdza, że zmiana miejscowego planu zagospodarowania przestrzennego gminy Mszana Dolna wsi Lubomierz nie narusza ustaleń STUDIUM uwarunkowań i kierunków zagospodarowania przestrzennego gminy Mszana Dolna uchwalonym Uchwałą Nr XIII/139/99 Rady Gminy Mszana Dolna z dnia 29 grudnia 1999 roku (z późn. zm.) **i uchwała co następuje.**

Rozdział I. **- PRZEPISY OGÓLNE**

§ 1. 1. Uchwała się zmianę miejscowego planu zagospodarowania przestrzennego gminy Mszana Dolna wsi Lubomierz, zatwierdzonego uchwałą Nr XXX/248/04 Rady Gminy Mszana Dolna z dnia 21 października 2004 r. (Dz. Urz. Wojew. Małopolskiego Nr 383, poz. 4173 z 2004 r. z późn. zm.) w zakresie przeznaczenia działek nr: 754 i 1343 na tereny zabudowy mieszkaniowej jednorodzinnej – zwaną w tekście niniejszej uchwały planem.

2. Plan obejmuje tereny określone na załącznikach graficznych do uchwał Rady Gminy Mszana Dolna Nr: XLIII/477/2014 i XLIII/478/2014 z dnia 31 marca 2014 r. zmienionej uchwałą Nr XLV/511/2014 z dnia 30 maja 2014 r.

§ 2. 1. Treść niniejszej uchwały stanowi część tekstową planu.

2. Załącznikami do uchwały są:

- 1) Rysunki planu sporządzone na kopii map zasadniczych w skali 1:2000 jako załączniki Nr 1 i 2 do niniejszej Uchwały.
- 2) Rozstrzygnięcia Rady Gminy Mszana Dolna podjęte w trybie art. 20 „ustawy” – o sposobie rozpatrzenia uwag do projektu planu oraz o sposobie realizacji zapisanych w planie inwestycji z zakresu infrastruktury technicznej, które należą do zadań własnych gminy oraz o zasadach ich finansowania – jako załącznik Nr 3.

3. Ustalenia planu dotyczą przeznaczenia terenu i linii rozgraniczających tereny o różnym przeznaczeniu, warunków i zasad kształtowania zabudowy i zagospodarowania terenów, w tym szczególnych warunków wynikających z potrzeby ochrony środowiska, zasad obsługi w zakresie infrastruktury technicznej.

* Publikacja niniejszej uchwały nie uwzględnia ewentualnych czynności nadzorczych podejmowanych przez Wojewodę Małopolskiego.

§ 3. Ilekroć w uchwale jest mowa o:

1. **uchwale** – należy przez to rozumieć niniejszą uchwałę Rady Gminy Mszana Dolna, obejmującą ustalenia wymienione w tekście niniejszej uchwały oraz ustalenia określone na załącznikach graficznych Nr 1 i 2 do tej uchwały,

2. **przepisach odrębnych (szczególnych)** – należy przez to rozumieć obowiązujące przepisy określone w ustawach oraz aktach wykonawczych do tych ustaw, poza ustawą o planowaniu i zagospodarowaniu przestrzennym oraz aktami do niej wykonawczymi,

3. **przeznaczeniu podstawowym** – rozumie się przez to takie przeznaczenie, które przeważa na danym terenie, wyznaczonym liniami rozgraniczającymi,

4. **przeznaczeniu dopuszczalnym** – rozumie się przez to przeznaczenie inne niż podstawowe, które nie powoduje kolizji z przeznaczeniem podstawowym,

5. **linii rozgraniczającej** – należy przez to rozumieć linię ciągłą na rysunku planu, rozdzielającą obszar na tereny o różnych funkcjach lub różnych zasadach i warunkach zagospodarowania,

6. **nieprzekraczalnej linii zabudowy** – należy przez to rozumieć linię, w której może być umieszczona ściana budynku lub innych obiektów kubaturowych, bez jej przekraczania w kierunku drogi; zakaz ten nie dotyczy elementów architektonicznych takich jak: schody zewnętrzne, pochylnie, balkon, wykusz, gzyms, okap dachu, zadaszenie wejścia, rynna, rura spustowa, podokienniki oraz innych detali wystroju architektonicznego,

7. **powierzchni zabudowy** – należy przez to rozumieć powierzchnię budynków, liczoną nad terenem po zewnętrznym obrysie przegród zewnętrznych. Do powierzchni zabudowy nie wlicza się części budynków nadwieszonych nad terenem takich jak balkon, schody zewnętrzne i wykusz,

8. **średnim poziomie terenu** – rozumie się przez to średnią arytmetyczną poziomów terenu od strony przystokowej i odstokowej liczoną w obrysie rzutu budynku,

9. **wysokości zabudowy (obiektu)** – rozumie się przez to wymiar pionowy mierzony od średniego poziomu terenu do najwyższej głównej kalenicy dachu,

10. **dachu namiotowym (kopertowym)** – rozumie się przez to dach wielospadowy o trójkątnych połaciach, zbiegających się w jednym wierzchołku,

11. **dachu płaskim** – rozumie się przez to dach o kącie nachylenia połaci dachowych w przedziale od 0 do 5 stopni.

Rozdział II. - USTALENIA OGÓLNE

§ 4. W zakresie ochrony środowiska i krajobrazu ustala się co następuje:

1. Obowiązuje utrzymanie wysokich standardów środowiska przyrodniczego, w szczególności czystości wód, powietrza atmosferycznego, gleb.

2. Obowiązuje zakaz przekraczania dopuszczalnych stężeń zanieczyszczeń atmosferycznych, określonych w przepisach odrębnych.

3. W zakresie ochrony przed hałasem obowiązuje, zgodnie z przepisami szczególnymi, przestrzeganie dopuszczalnych poziomów hałasu w środowisku dla terenów objętych planem i oznaczonych symbolem MN – jak dla terenów przeznaczonych pod zabudowę mieszkaniową.

4. Tereny objęte planem położone są w Południowomałopolskim Obszarze Chronionego Krajobrazu, dla którego obowiązują ustalenia oraz zakazy - zgodnie z uchwałą Nr XVIII/299/12 Sejmiku Województwa Małopolskiego z dnia 27 lutego 2012 r. w sprawie Południowomałopolskiego Obszaru Chronionego Krajobrazu (Dz. Urzędowy Wojew. Małopolskiego z 20 marca 2012 r. poz. 1194).

5. Działka nr 1343 (plan nr1) położona jest również w otulinie Gorczańskiego Parku Narodowego, dla której obowiązują zasady ochrony środowiska zabezpieczające park przed szkodliwym oddziaływaniem czynników zewnętrznych, określone w ustawie o ochronie przyrody.

6. W zagospodarowaniu działek obowiązuje realizacja zieleni w szczególności gatunków rodzimego pochodzenia zgodnie z siedliskiem, dla złagodzenia negatywnych zmian w krajobrazie.

§ 5. W zakresie infrastruktury technicznej i uzbrojenia terenu ustala się co następuje:

1. Zakaz zrzutu nieoczyszczonych ścieków (nie dotyczy wód opadowych) do wód i gleby, zakaz gromadzenia odpadów w miejscach do tego nie wyznaczonych.
2. Obowiązuje zachowanie stref ochronnych od sieci infrastruktury technicznej w wielkościach zgodnych z przepisami odrębnymi oraz zgodnie z warunkami określonymi przez zarządzającego sieciami.
3. Zaopatrzenie w wodę z indywidualnego systemu zaopatrzenia w wodę przy zachowaniu wymogów określonych w przepisach szczególnych, docelowo z wodociągu wiejskiego.
4. Odprowadzenie ścieków komunalnych docelowo do zbiorczego systemu kanalizacyjnego. Do czasu realizacji tego systemu dopuszcza się realizację szczelnych, bezodpływowych zbiorników okresowo opróżnianych.
5. Usuwanie odpadów stałych poprzez gromadzenie ich w przystosowanych pojemnikach, okresowo opróżnianych i w sposób zorganizowany wywożonych na urządzone składowisko odpadów, zgodnie z prowadzona polityką władz Gminy.
6. Ogrzewanie obiektów oparte o nośniki energii zapewniające spełnienie wymagań ochrony środowiska w zakresie ochrony powietrza przed zanieczyszczeniem zgodnie z przepisami odrębnymi.
7. Doprowadzenie energii elektrycznej na warunkach określonych w przepisach odrębnych.
8. Ustala się obsługę telekomunikacyjną na bazie istniejącego systemu, z dopuszczeniem jego rozbudowy oraz realizacji nowych obiektów, sieci i urządzeń łączności publicznej w celu zapewnienia telekomunikacji.
9. W zakresie ochrony przeciwpożarowej obowiązuje uwzględnienie wymagań przeciwpożarowych określonych w przepisach odrębnych.
10. Dopuszcza się realizację dróg wewnętrznych nie wyróżnionych na rysunkach planu.

Rozdział III. - USTALENIA SZCZEGÓŁOWE

§ 6. Wyznacza się **tereny zabudowy mieszkaniowej jednorodzinnej**, oznaczone symbolem **MN**, położone w Lubmierzu, obejmujące działkę nr 1343 (plan nr 1) i działkę nr 754 (plan nr 2).

1. Ustala się zabudowę mieszkaniową jednorodzinną jako podstawowe przeznaczenie terenu dla realizacji:
 - 1) budynków mieszkalnych jednorodzinnych,
 - 2) garaży, budynków gospodarczych.
2. Dopuszcza się realizację:
 - 1) obiektów małej architektury, wiat, altan,
 - 2) budynków rekreacji indywidualnej (rekreacyjnych),
 - 3) niezbędnej infrastruktury technicznej,
 - 4) zieleni urządzonej.
3. Przy realizacji budynków:
 - 1) na terenie objętym planem nr 1 obowiązuje zachowanie nieprzekraczalnej linii zabudowy od dróg publicznych (gminnych) klasy D i L, wyznaczonej na rysunku planu,
 - 2) na terenie objętym planem nr 2 obowiązuje zachowanie nieprzekraczalnej linii zabudowy od drogi publicznej klasy D wyznaczonej na rysunku planu.
4. Ustala się obsługę komunikacyjną:
 - 1) terenu objętego planem nr 1 z dróg publicznych klasy D i L oznaczonych symbolami: „4.2 KDD” i „4.2 KDL” na warunkach określonych przez zarządcę tych dróg,
 - 2) terenu objętego planem nr 2 z drogi publicznej klasy D oznaczonej symbolem „4.2 KDD” na warunkach określonych przez zarządcę drogi.

5. Z uwagi na położenie terenu objętego planem nr 1 w obszarze eksponowanych widokowo stoków i wierzchoł, oznaczonym dodatkowym indeksem literowym „/k” obowiązują szczególne warunki kształtowania zabudowy, określone w § 7 ust. 1 i 8.

§ 7. W zakresie kształtowania architektury, ładu przestrzennego i podziałów nieruchomości ustala się co następuje:

1. Dla obiektów mieszkalnych i rekreacji indywidualnej obowiązuje kształtowanie architektury harmonizującej z krajobrazem i nawiązującej do tradycyjnych cech budownictwa regionalnego. Dachy o kącie nachylenia głównych połaci dachowych w przedziale od 35 do 45 stopni. Główne kalenice i okapy dachu muszą być poziome. Zakaz otwierania połaci dachowych (doświetlenie poddasza) na odcinku większym niż 70% długości dachu, liczonej pomiędzy krawędziami okapu. Obowiązuje zakaz realizacji dachów płaskich i głównych dachów namiotowych. Maksymalna wysokość budynków – dwie kondygnacje nadziemne liczone od poziomu parteru (poziom $\pm 0,00$), w tym jedna w poddaszu. Poziom parteru nie może przekroczyć 1,20 m nad średnim poziomem terenu lub 0,60 m od terenu od strony przystokowej. Wysokość budynków mieszkalnych nie może przekroczyć 10 m od poziomu parteru; w obszarze eksponowanych widokowo stoków i wierzchoł, oznaczonym literą „/k” wysokość nie może przekroczyć 9 m. od poziomu parteru. Wysokość budynków rekreacji indywidualnej nie może przekroczyć 8 m. od poziomu parteru.

2. Dla budynków gospodarczych i garaży ustala się realizację dachów o kącie nachylenia głównych połaci w przedziale od 30 do 45 stopni; wysokość tych obiektów nie może przekroczyć 7,0 m nad średnim poziomem terenu. Dopuszcza się realizację budynków gospodarczych i garaży dobudowanych do budynków mieszkalnych lub rekreacyjnych z dopuszczeniem ich przykrycia dachami pulpitowymi o spadku równym lub mniejszym od spadku dachu głównego budynku mieszkalnego lub rekreacyjnego.

3. W przypadku podziału terenów na nowe działki budowlane obowiązuje minimalna powierzchnia działki dla zabudowy mieszkaniowej jednorodzinnej – 800m² z dopuszczeniem zmniejszenia tej powierzchni dla działki nr 754 (plan nr 2) do 700 m². Powierzchnia wydzielanej działki dla zabudowy rekreacji indywidualnej nie może być mniejsza niż 400 m². Dopuszcza się podziały wynikające z konieczności poszerzenia terenów sąsiednich, regulacji praw własności, wydzielania dróg.

4. Dla nowo wydzielonych działek obowiązuje zapewnienie dojazdu z drogi publicznej i uwzględnienie uzbrojenia w sieci infrastruktury technicznej.

5. Ustala się następujące wskaźniki intensywność zabudowy (jako wskaźniki powierzchni całkowitej zabudowy w odniesieniu do powierzchni działki):

- 1) maksymalny wskaźnik – 0,6;
- 2) minimalny wskaźnik – 0,01.

6. W granicach terenu inwestycji należy zabezpieczyć nie mniej niż 1 miejsce postojowe na 1 mieszkanie w zabudowie mieszkaniowej jednorodzinnej oraz 1 miejsce postojowe na 1 budynek rekreacji indywidualnej.

7. Architektura wiat, altan i obiektów małej architektury winna nawiązywać do tradycji miejsca. Pokrycie zadaszenia ażurowe lub pełne kryte gontem, dachówką ceramiczną lub ich imitacją.

8. W zagospodarowaniu działek obowiązuje zachowanie co najmniej 30% powierzchni biologicznie czynnej; dla terenu położonego w obszarze eksponowanych widokowo stoków i wierzchoł powierzchnia biologicznie czynna nie może być mniejsza niż 40%.

9. Powierzchnia zabudowy nie może przekroczyć 50% powierzchni terenu inwestycji, dla terenów położonych w obszarze oznaczonym symbolem „/k” powierzchnia zabudowy nie może przekroczyć 40 % powierzchni terenu inwestycji.

10. Obowiązuje stosowanie pokryć dachowych w stonowanych, ciemnych kolorach (odcienie brązu, czerwieni, zieleni, szarości). Kolorystyka elewacji w kolorach pastelowych.

11. W wykończeniu elewacji budynków wyklucza się stosowanie okładzin panelami z tworzyw sztucznych; należy stosować materiały tradycyjne (drewno, kamień itp.). Pokrycia dachowe w kolorach ciemnych w odcieniach brązu, czerwieni, szarości, zieleni. Ustala się wprowadzenie linii cokołu w bryle obiektu maksymalnie do wysokości linii parteru.

12. Wyklucza się stosowanie w ogrodzeniach prefabrykowanych, betonowych elementów ozdobnych, tralek, kolumn.

13. Obowiązuje zakaz sytuowania wolnostojących tablic reklamowych. Lokalizacja urządzeń reklamowych, szyldów i tablic informacyjnych nie może przesłaniać elementy i detale architektoniczne. Urządzenia i tablice reklamowe mogą być umieszczone na elewacji budynku mieszkalnego wyłącznie do wysokości kondygnacji parteru.

Rozdział IV. - PRZEPISY KOŃCOWE

§ 8. Ustala się stawkę procentową stanowiącą podstawę do naliczenia opłat, o których stanowi przepis art. 36 ust. 4 „ustawy” – w wysokości 10%.

§ 9. Wykonanie uchwały powierza się Wójtowi Gminy Mszana Dolna.

§ 10. 1. Uchwała podlega ogłoszeniu i wchodzi w życie po upływie 14 dni od daty jej ogłoszenia w Dzienniku Urzędowym Województwa Małopolskiego.

2. Uchwała podlega również publikacji na stronie internetowej Gminy Mszana Dolna.

Przewodniczący Rady Gminy
Aleksandra Kania


Załącznik Nr 1
do Uchwały Nr VI/40/2015
Rady Gminy Mszana Dolna
z dnia 27 lutego 2015 roku

Załącznik Nr 1 do Uchwały VI/40/2015
Rady Gminy Mszana Dolna z dnia 27.02.2015r.

ZMIANA MIEJSCOWEGO PLANU ZAGOSPODAROWANIA PRZESTRZENNEGO GMINY MSZANA DOLNA wsi Lubomierz działki nr 1343

Plan nr 1 RYSUNEK PLANU

Skala 1:2000



* Rysunek planu został sporządzony w oparciu o skalę źródłową 1:2000.
Skala ta ulega pomniejszeniu w wyniku przypisanych prawem odległości marginesów.

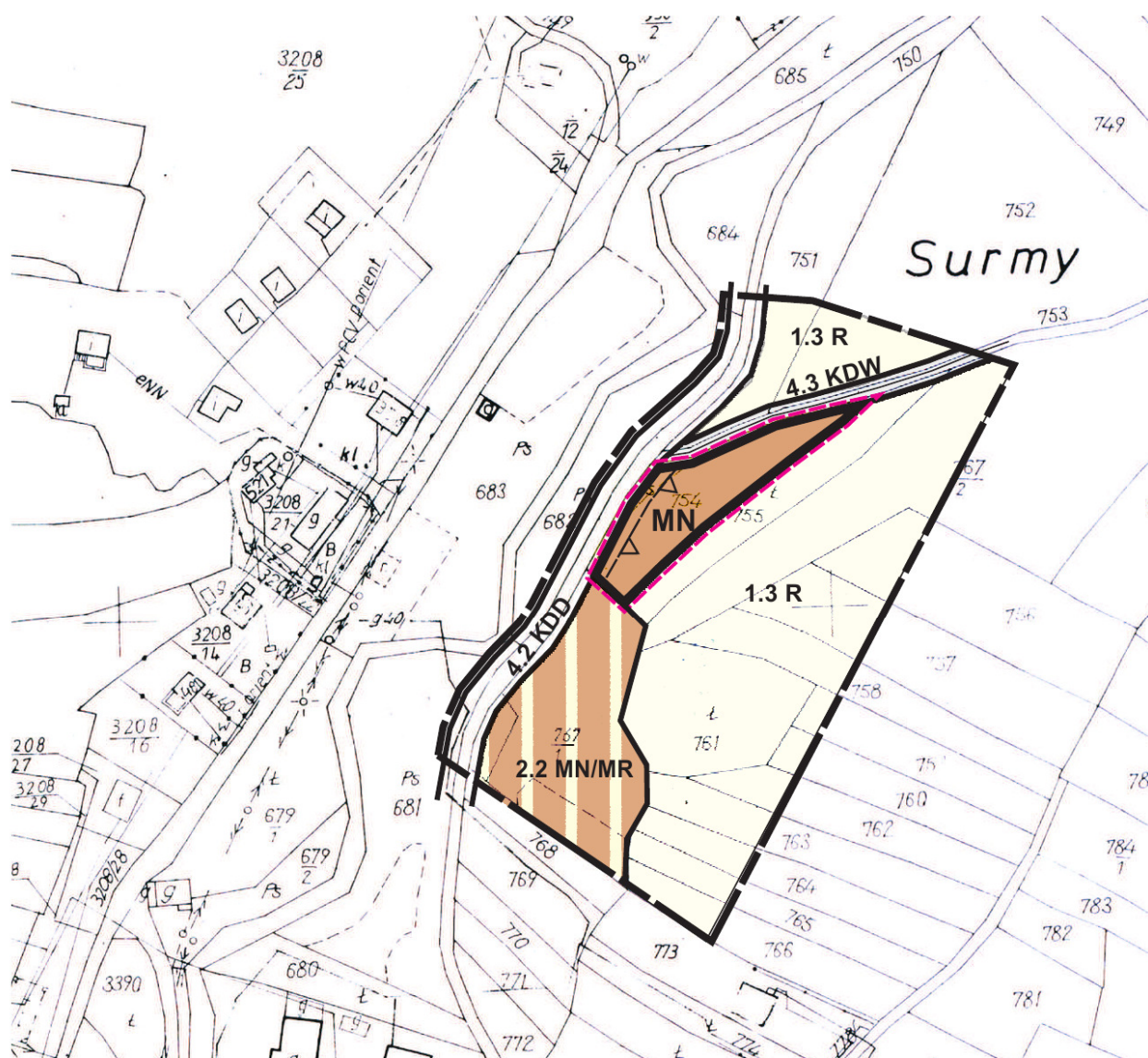
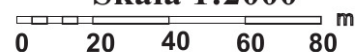
Załącznik Nr 2
do Uchwały Nr VI/40/2015
Rady Gminy Mszana Dolna
z dnia 27 lutego 2015 roku

ZMIANA MIEJSCOWEGO PLANU ZAGOSPODAROWANIA PRZESTRZENNEGO GMINY MSZANA DOLNA wsi Lubomierz działka nr 754

Plan nr 2


RYSUNEK PLANU

Skala 1:2000



* Rysunek planu został sporządzony w oparciu o skalę źródłową 1:2000.
Skala ta ulega pomniejszeniu w wyniku przypisanych prawem odległości marginesów.

LEGENDA




Granica analizowanego otoczenia

Ustalenia wprowadzone zmianą planu



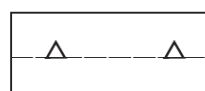
Granice terenu objętego zmianą planu



Linie rozgraniczające tereny o różnych funkcjach ściśle określone



Tereny zabudowy mieszkaniowej jednorodzinnej



Nieprzekraczalna linia zabudowy

Informacja o ustaleniach obowiązującego planu miejscowego w granicach analizowanego otoczenia



Linie rozgraniczające tereny o różnych funkcjach ściśle określone



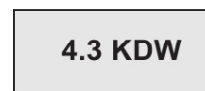
Tereny zabudowy mieszkaniowej jednorodzinnej z dopuszczeniem zagrodowej



Tereny rolne

4.2 KDD

Tereny drogi publicznej klasy D






Tereny drogi wewnętrznej

Wyrys ze studium uwarunkowań i kierunków zagospodarowania przestrzennego gminy Mszana Dolna uchwalonego uchwałą Nr XIII/139/99 Rady Gminy Mszana Dolna z dnia 29 grudnia 1999r. (z późn. zm.)



Legenda

	Strefa zainwestowania z preferencją dla funkcji turystycznych. Wprowadzenie nowej zabudowy przy uwzględnieniu rygorów ochrony środowiska przyrodniczego i kulturowego
	Strefa gór i pogórzy, rolno-leśna, lokalnie osadnicza
	Teren objęty zmianą planu

Przewodniczący Rady Gminy
Aleksandra Kania

Załącznik Nr 3
do Uchwały Nr VI/40/2015
Rady Gminy Mszana Dolna
z dnia 27 lutego 2015 r.

Rozstrzygnięcie Rady Gminy Mszana Dolna w sprawie uwag do projektu planu oraz w sprawie realizacji zapisanych w planie inwestycji z zakresu infrastruktury technicznej, które należą do zadań własnych gminy oraz zasadach ich finansowania

1. Rada Gminy Mszana Dolna po zapoznaniu się z oświadczeniem Wójta Gminy Mszana Dolna z dnia 10 lutego 2015 r., stwierdzającym brak uwag do projektu zmiany miejscowego planu zagospodarowania przestrzennego gminy Mszana Dolna wsi **Lubomierz**, zatwierdzonego uchwałą Nr XXX/248/04 Rady Gminy Mszana Dolna z dnia 21 października 2004 r. (Dz.Urz. Wojew. Małopolskiego Nr 383, poz. 4173 z 2004 r. z późn. zm.) w zakresie przeznaczenia działek nr: 754 i 1343 na tereny zabudowy mieszkaniowej jednorodzinnej - w okresie wyłożenia tego planu do publicznego wglądu i 14 dni po wyłożeniu, stwierdza brak potrzeby rozstrzygnięcia, o którym mowa w art. 20 ust. 1 ustawy z dnia 27 marca 2003 roku o planowaniu i zagospodarowaniu przestrzennym (jednolity tekst Dz.U. z dnia 12 czerwca 2012 r. poz. 647 z późn. zmianami).

2. W związku z tym że zmiana miejscowego planu zagospodarowania przestrzennego gminy Mszana Dolna wsi Lubomierz nie wprowadza nowych zapisów dot. realizacji inwestycji w zakresie infrastruktury technicznej, które należą do zadań własnych gminy, Rada Gminy Mszana Dolna stwierdza brak potrzeby rozstrzygnięcia o sposobie realizacji inwestycji które należą do zadań własnych gminy oraz zasadach ich finansowania, o których mowa w art. 20 ust. 1 ustawy z dnia 27 marca 2003 roku o planowaniu i zagospodarowaniu przestrzennym (jednolity tekst Dz.U. z dnia 12 czerwca 2012 r. poz. 647 z późn. zmianami).

Przewodniczący Rady Gminy
Aleksandra Kania