



DZIENNIK URZĘDOWY

WOJEWÓDZTWA POMORSKIEGO

Gdańsk, dnia 21 października 2014 r.

Poz. 3519

UCHWAŁA NR XLVI/987/14 RADY MIASTA GDYNI

z dnia 24 września 2014 r.

w sprawie uchwalenia miejscowego planu zagospodarowania przestrzennego części dzielnic Witomino-Radiostacja i Witomino-Leśniczówka w Gdyni, rejon schroniska dla bezdomnych zwierząt „Ciapkowo”

Na podstawie art. 18 ust. 2 pkt 5 ustawy z dnia 8 marca 1990 r. o samorządzie gminnym (tekst jednolity Dz. U. z 2013 r. poz. 594 z późn. zmianami¹⁾) oraz art. 20 ust. 1 ustawy z dnia 27 marca 2003 roku o planowaniu i zagospodarowaniu przestrzennym (tekst jednolity Dz. U. z 2012 r. poz. 647 z późn. zmianami²⁾)

Rada Miasta Gdyni uchwala, co następuje:

§ 1. 1. Stwierdza się, że miejscowy plan zagospodarowania przestrzennego części dzielnic Witomino-Radiostacja i Witomino-Leśniczówka w Gdyni, rejon schroniska dla bezdomnych zwierząt „Ciapkowo” nie narusza ustaleń Studium uwarunkowań i kierunków zagospodarowania przestrzennego Gdyni, uchwalonego uchwałą Rady Miasta Gdyni nr nr XVII/400/08 z 27 lutego 2008 r., zmienionego uchwałą Rady Miasta Gdyni nr XXXVIII/799/14 z 15 stycznia 2014 r.

2. Uchwala się miejscowy plan zagospodarowania przestrzennego części dzielnic Witomino-Radiostacja i Witomino-Leśniczówka w Gdyni, rejon schroniska dla bezdomnych zwierząt „Ciapkowo”, oznaczony numerem ewidencyjnym 2002, obejmujący obszar o powierzchni 1,69 ha, którego granice przebiegają:

- od wschodu – wzdłuż granic miejscowego planu zagospodarowania przestrzennego części dzielnicy Mały Kack w Gdyni, rejon ulicy Olimpijskiej oraz granic miejscowego planu zagospodarowania przestrzennego terenu w rejonie ulic Wileńskiej i Kieleckiej w Gdyni,
- od południa i zachodu – wzdłuż ul. Małokackiej oraz wzdłuż granicy terenu usług związanych z opieką nad zwierzętami,
- od północy – wzdłuż ul. Małokackiej oraz północnej granicy działki nr 195/16,

zgodnie z załącznikiem nr 1 do niniejszej uchwały.

§ 2. 1. Ustala się podział obszaru objętego planem na 4 tereny wydzielone liniami rozgraniczającymi, oznaczone numerami jednocyfrowymi od 1 do 4 oraz ich przeznaczenie oznaczone symbolami literowymi zgodnie z poniższą klasyfikacją:

- 1) Tereny zabudowy usługowej:
 - a) U – **Zabudowa usługowa**

¹⁾ Zmiany tekstu jednolitego ustawy zostały ogłoszone w Dz. U. z 2013 roku poz. 645 poz. 1318 z 2014 roku poz. 379, poz. 1072.

²⁾ Zmiany tekstu jednolitego ustawy zostały ogłoszone w Dz. U. z 2012 roku poz. 951 poz. 1445 z 2013 roku poz. 21 poz. 405 poz. 1238 poz. 1446, z 2014 roku poz. 379 poz. 768.

Wszelkie rodzaje usług konsumpcyjnych i ogólnospołecznych, w tym obiekty handlowe o powierzchni sprzedaży do 2000 m², których funkcjonowanie na danym terenie jest zgodne z zasadami zabudowy i zagospodarowania określonymi w danej karcie terenu.

2) Tereny zieleni:

a) **ZL – Lasy i zalesienia**

3) Tereny komunikacji:

a) **KD-Z j/p – Drogi i ulice publiczne zbiorcze** (j – liczba jezdni, p – liczba pasów ruchu)

b) **KS – Tereny urządzeń komunikacji samochodowej**

2. Zakres sposobów użytkowania dopuszczonych na danym terenie wydzielonym liniami rozgraniczającymi jest ograniczony lub uzupełniony zapisami zawartymi w karcie danego terenu w § 13.

3. Uściślenie warunków zagospodarowania oraz określenie dopuszczalnego sposobu kształtowania zabudowy, dla poszczególnych terenów wydzielonych liniami rozgraniczającymi, zawarte są w kartach odpowiednich terenów w § 13.

4. Linie rozgraniczające tereny o różnym przeznaczeniu lub różnych zasadach zagospodarowania ustalone planem stanowią linie podziału nieruchomości. Parametry i wskaźniki urbanistyczne ustalone w kartach terenów, a odnoszące się do działek budowlanych, dotyczą działek gruntu, lub ich części, położonych w całości w granicach danego terenu wydzielonego liniami rozgraniczającymi.

§ 3. 1. Ustala się następujące zasady ochrony i kształtowania ładu przestrzennego dla obszaru objętego planem:

1) kształtowanie struktury przestrzennej z uwzględnieniem istniejącego zagospodarowania oraz uwarunkowań terenów.

2. Szczegółowe warunki ochrony i kształtowania ładu przestrzennego, odnoszące się do poszczególnych terenów położonych na obszarze objętym planem, zawarto w kartach tych terenów w § 13.

§ 4. 1. Na obszarze objętym planem obowiązują następujące zasady ochrony środowiska, przyrody i krajobrazu kulturowego:

1) obejmuje się ochroną zachowawczą drzewa oznaczone na rysunku planu.

2. Szczegółowe zasady ochrony środowiska, przyrody i krajobrazu kulturowego, odnoszące się do poszczególnych terenów położonych na obszarze objętym planem, zawarto w kartach tych terenów w § 13.

§ 5. Na obszarze objętym planem nie występują, podlegające ochronie, obiekty ani tereny dziedzictwa kulturowego i zabytków oraz dóbr kultury współczesnej.

§ 6. 1. Wymagania wynikające z potrzeb kształtowania przestrzeni publicznych:

1) miejskie tereny publiczne na obszarze objętym planem obejmują:

a) ulicę Małokacką z trasą rowerową przebiegającą w pasie drogowym;

b) parking;

2) w rozwiązaniach projektowych uwzględnić potrzeby osób niepełnosprawnych i starszych, stosując m.in.:

a) rozwiązania wspomagające ruch osób poruszających się na wózkach inwalidzkich m.in. rozwiązania jednopoziomowe, pochylnie, odpowiednio zlokalizowane miejsca parkingowe dla niepełnosprawnych;

b) elementy orientacji dla osób niewidomych i słabo widzących np. płytki fakturowe na ciągach pieszych wykorzystujące różnice faktury dla orientacji przestrzennej, plany, makiety i znaki z informacją ryflowaną.

2. Na obszarze objętym planem ustala się następujące zasady umieszczania szyldów oraz reklam na budynkach i reklam wolno stojących:

1) zasady dotyczące wszystkich terenów:

- a) kształt i wielkość szyldów i reklam oraz miejsce ich umieszczenia na budynku muszą być dostosowane do architektury budynku; przy czym za szyld uważa się jednostronny, płaski znak zawierający wyłącznie logo firmowe lub informacje o nazwie firmy, rodzaju prowadzonej działalności, dacie założenia firmy;
 - b) w przypadku, gdy ilość szyldów na budynku jest większa niż jeden, powinny być tej samej wielkości i powinny być zgrupowane w miarę możliwości w jednym miejscu na elewacji;
 - c) szyld nie może sięgać dalej niż na 0,12 m od lica budynku;
 - d) zewnętrzna krawędź reklamy na budynku nie może sięgać dalej niż 1,00 m od lica ściany budynku. W przypadku, gdy reklama sięga dalej niż 0,12 m od lica ściany budynku, jej dolna krawędź nie może znajdować się na wysokości mniejszej niż 2,40 m nad poziomem terenu znajdującego się pod reklamą;
 - e) wyklucza się stosowanie oświetlenia pulsacyjnego wszelkich szyldów i reklam: wyklucza się stosowanie szyldów i reklam o zmiennym natężeniu oświetlenia, w tym telebimy i tablice LCD, LED, itp.;
 - f) reklamy i znaki graficzne umieszczone na markizach, namiotach i parasolach nie będą uznawane za szyldy i reklamy pod warunkiem, że będą umieszczone płasko na ich powierzchni, nie będą świecić i nie będą wykraczać poza obrys ich powierzchni;
- 2) zasady dotyczące poszczególnych terenów odpowiadające ich przeznaczeniu:

a) tereny zabudowy usługowej:

- nie dopuszcza się lokalizacji reklam z wyjątkiem szyldów o pow. do 0,6 m² i reklam o pow. do 3,0 m² związanych z miejscem prowadzonej działalności gospodarczej lub siedzibą firmy;
- nie dopuszcza się lokalizacji reklam na ogrodzeniach oraz reklam wolno stojących,
- dopuszcza się zainstalowanie po jednym szyldzie i jednej reklamie na jedną firmę;

b) tereny lasów:

- nie dopuszcza się lokalizacji reklam;

c) tereny komunikacji:

- nie dopuszcza się lokalizacji reklam, z wyjątkiem systemowych nośników reklamowych zlokalizowanych na wiatkach przystankowych lub elementach systemu informacji miejskiej.

3. Pozostałe wymagania wynikające z potrzeb kształtowania przestrzeni publicznych, odnoszące się do poszczególnych terenów położonych na obszarze objętym planem, zawarto w kartach tych terenów w § 13.

§ 7. Parametry i wskaźniki kształtowania zabudowy oraz zagospodarowania dla poszczególnych terenów określono w kartach terenów w § 13.

§ 8. 1. Na obszarze objętym planem znajdują się następujące tereny lub obiekty podlegające ochronie, ustalone na podstawie odrębnych przepisów oraz obowiązują następujące szczególne warunki zagospodarowania terenów i ograniczenia w ich użytkowaniu:

- 1) na obszarze objętym planem występują obszary potencjalnie narażone na osuwanie się mas ziemnych; wszelkie inwestycje budowlane na tych terenach powinny być poprzedzone szczegółowym rozpoznaniem budowy geologicznej i ustaleniem geotechnicznych warunków posadowienia obiektów budowlanych z uwzględnieniem stateczności skarp i oceną możliwości odprowadzania wód opadowych do gruntu – zgodnie z obowiązującymi przepisami. W przypadku konieczności zabezpieczenia stabilności skarp, w projekcie budowlanym należy przewidzieć sposób ich zabezpieczenia;
- 2) na obszarze objętym planem występuje infrastruktura telekomunikacyjna Marynarki Wojennej. Dokumentację budowlaną zamierzonych inwestycji, należy uzgodnić z właściwymi służbami teleinformatycznymi Marynarki Wojennej (Centrum Wsparcia Teleinformatycznego i Dowodzenia Marynarki Wojennej w Wejherowie), w celu uniknięcia kolizji z infrastrukturą telekomunikacyjną Marynarki Wojennej;
- 3) na obszarze objętym planem ustala się strefę dopuszczalnej lokalizacji pomieszczeń, boksów i wybiegów dla zwierząt; schronisko dla zwierząt powinno być zlokalizowane w miejscu oddalonym co najmniej 150 m od siedzib ludzkich, obiektów użyteczności publicznej, itd. – zgodnie z rozporządzeniem w sprawie szczegółowych wymagań weterynaryjnych dla prowadzenia schronisk dla zwierząt.

2. Szczególne warunki zagospodarowania terenów oraz ograniczenia w ich użytkowaniu, jeżeli takie występują, określono w kartach terenów w § 13.

§ 9. 1. Na obszarze objętym planem nie wyznacza się obszarów wymagających scaleń i podziałów nieruchomości w rozumieniu ustawy o gospodarce nieruchomościami.

2. W przypadku scalenia i podziału nieruchomości na wniosek właścicieli lub użytkowników wieczystych podział na działki budowlane powinien być zgodny z wymaganiami określonymi w kartach terenów w § 13 w odniesieniu do warunków podziału nieruchomości i parametrów nowo wydzielanych działek budowlanych.

3. Określone w kartach terenów minimalne powierzchnie nowo wydzielanych działek budowlanych nie dotyczą terenów i obiektów infrastruktury technicznej.

§ 10. 1. Zasady obsługi oraz modernizacji, rozbudowy i budowy systemów komunikacji:

- 1) obszar objęty planem powiązany jest z zewnętrznym układem komunikacyjnym poprzez istniejącą ulicę zbiorczą – ul. Małokacką;
- 2) na obszarze objętym planem ustala się realizację następujących elementów układu drogowego:
 - a) rozbudowa ulicy zbiorczej 3 KD-Z 1/2 (ul. Małokacka) – jednojezdniowej z dwoma pasami ruchu, obustronnym chodnikiem i trasą rowerową;
 - b) budowa parkingu samochodowego na terenie 4 KS;
- 3) wskaźniki parkingowe do obliczania wymaganej liczby miejsc postojowych dla samochodów:
 - a) dla schroniska dla zwierząt:
 - min. 5 miejsc postojowych;
 - b) obiekty pozostałych usług:
 - min. 2 miejsca postojowe na 100 m² powierzchni użytkowej podstawowej;
 - c) przy obliczaniu wymaganej liczby miejsc postojowych należy uwzględnić łącznie istniejące i nowoprojektowane części budynku;
 - d) w ramach miejsc postojowych lokalizowanych poza drogami należy zapewnić stanowiska postojowe przystosowane dla samochodów użytkowanych przez osoby niepełnosprawne w liczbie nie mniejszej niż:
 - 1 stanowisko, jeżeli liczba stanowisk wynosi 6 do 15,
 - 2 stanowiska, jeżeli liczba stanowisk wynosi 16 do 40,
 - 3 stanowiska, jeżeli liczba stanowisk wynosi 41 do 100,
 - 4% ogólnej liczby stanowisk, jeżeli ogólna liczba stanowisk wynosi więcej niż 100;
- 4) wskaźniki parkingowe do obliczenia wymaganej liczby miejsc postojowych dla rowerów:
 - a) dla schroniska dla zwierząt – min. 4 miejsca postojowe;
 - b) obiekty pozostałych usług – min. 1 miejsce postojowe na 100 m² powierzchni użytkowej podstawowej;
 - c) przy obliczaniu wymaganej liczby miejsc postojowych należy uwzględnić łącznie istniejące i nowoprojektowane części budynku;
 - d) dopuszcza się korekty powyższych wskaźników w uzgodnieniu z zarządcą dróg.
- 5) zasady obsługi komunikacyjnej terenów określono w kartach terenów w § 13.
 2. Zasady obsługi oraz modernizacji, rozbudowy i budowy systemów infrastruktury technicznej:
 - 1) zaopatrzenie w wodę – z sieci wodociągowej;

- a) przez obszar objęty planem przebiega główna magistrala wodociągowa DN500; w strefach o szerokości po 3,0 m od zewnętrznych krawędzi magistrali występują ograniczenia dla zabudowy i zagospodarowania – wszelkie działania inwestycyjne w tych strefach należy uzgodnić z gestorem sieci; dopuszcza się zmianę przekrojów i przebiegu przewodów – zmiana ich lokalizacji i przekroju będzie wiązała się ze zmianą, wskazanych informacyjnie na rysunku planu, granic strefy ograniczeń dla zabudowy i zagospodarowania terenu od obiektów infrastruktury technicznej;
- 2) odprowadzanie ścieków sanitarnych – do sieci kanalizacji sanitarnej;
- a) przez obszar objęty planem przebiega przewód kanalizacji sanitarnej DN300; w strefach o szerokości po 4,0 m od zewnętrznych krawędzi przewodu występują ograniczenia dla zabudowy i zagospodarowania – wszelkie działania inwestycyjne w tych strefach należy uzgodnić z gestorem sieci; dopuszcza się zmianę przekrojów i przebiegu przewodów – zmiana ich lokalizacji będzie wiązała się ze zmianą, wskazanych informacyjnie na rysunku planu, granic strefy ograniczeń dla zabudowy i zagospodarowania terenu od obiektów infrastruktury technicznej;
- b) ścieki przemysłowe z terenów zabudowy usługowej (schronisko dla zwierząt), po podczyszczeniu, odprowadzić do sieci kanalizacji sanitarnej na warunkach określonych przez gestora sieci;
- 3) odprowadzanie wód opadowych:
- a) z utwardzonych powierzchni dróg, parkingów i placów – do sieci kanalizacji deszczowej; dopuszcza się zagospodarowanie wód na terenie z zastosowaniem urządzeń podczyszczających i retencyjno-rozsączających;
- b) z terenów zabudowy usługowej – zagospodarować w granicach własnych działek, a w przypadku braku takiej możliwości dopuszcza się, na warunkach określonych przez gestora sieci (które mogą przewidywać konieczność retencji), odprowadzenie wód do sieci kanalizacji deszczowej;
- c) odprowadzanie wód opadowych do gruntu na terenach potencjalnie narażonych na osuwanie się mas ziemnych, warunkowane jest pozytywnym wynikiem oceny możliwości ich odprowadzenia, o której mowa w § 8 ust. 1 pkt 1;
- d) zakaz odprowadzania wód opadowych do lasu;
- 4) zaopatrzenie w gaz – z sieci gazowej lub gazem płynnym ze stałych zbiorników/butli;
- 5) zaopatrzenie w ciepło:
- a) z miejskiej sieci ciepłowniczej, indywidualnego odnawialnego źródła ciepła, ze źródła ciepła użytkowego w kogeneracji;
- b) dopuszcza się niskoemisyjne źródła ciepła, niewykorzystujące węgla lub oleju mineralnego jako paliwa, w przypadku:
- obiektów, w których przewidywana szczytowa moc cieplna wynosi mniej niż 50 kW,
 - obiektów, w których przewidywana szczytowa moc cieplna wynosi 50 kW lub więcej, jeżeli audyt efektywności energetycznej uzasadni, że wprowadzenie danego źródła ciepła będzie bardziej efektywne energetycznie od przyłączenia do m.s.c., indywidualnego odnawialnego źródła ciepła lub źródła ciepła użytkowego w kogeneracji;
- c) dopuszcza się stosowanie kotłów olejowych lub retortowych, automatycznych kotłów węglowych co najmniej klasy 3, posiadających konstrukcję uniemożliwiającą spalanie innych rodzajów paliwa oraz odpadów, w obiektach w których przewidywana szczytowa moc cieplna wynosi mniej niż 50 kW, wyłącznie w przypadku braku technicznych możliwości przyłączenia do sieci cieplnej lub gazowej;
- d) dopuszcza się ogrzewanie elektryczne w obiektach, w których przewidywana szczytowa moc cieplna wynosi mniej niż 50 kW;
- 6) elektroenergetyka – z sieci elektroenergetycznej:
- a) stacje transformatorowe:
- nowoprojektowane – dopuszcza się lokalizację stacji transformatorowych, w ilości niezbędnej do zasilania w energię elektryczną projektowanych obiektów budowlanych – szczegółową lokalizację, powierzchnię terenu oraz typ stacji należy uzgodnić z gestorem sieci elektroenergetycznej;

- b) przez obszar objęty planem przebiega napowietrzna linia wysokiego napięcia 110 kV; ograniczenia dla zabudowy i zagospodarowania według obowiązujących przepisów dotyczących dopuszczalnych poziomów pól elektromagnetycznych w środowisku; na rysunku planu wskazano orientacyjnie strefę ograniczeń od linii elektroenergetycznej wysokiego napięcia 110 kV (o szerokości 40 m – po 20 m od osi linii), zamierzenia inwestycyjne w granicach tej strefy winny być uzgodnione z gestorem sieci elektroenergetycznej;
- 7) telekomunikacja – z sieci telekomunikacyjnej;
- 8) gospodarka odpadami: usuwanie odpadów – segregowanie i wywóz do miejsc unieszkodliwiania lub odzyskiwania; zapewnić miejsca do gromadzenia w sposób selektywny;
- 9) inne zasady:
- a) sieci infrastruktury technicznej należy prowadzić w liniach rozgraniczających dróg, ciągów pieszo-jezdnych, pieszych, pieszo-rowerowych lub wydzielonych pasów technicznych, wzdłuż linii rozgraniczających, z uwzględnieniem możliwości prowadzenia w przyszłości innych sieci; odstępstwa od tej zasady dopuszczalne są w uzasadnionych przypadkach, w szczególności gdy brak jest technicznych możliwości jej spełnienia; w przypadku gdy planowane sieci infrastruktury nie mieszczą się w liniach rozgraniczających wymienionych ciągów komunikacyjnych, należy je prowadzić wzdłuż linii rozgraniczających, w jak najbliższym sąsiedztwie tych ciągów;
- b) określone w kartach terenów nieprzekraczalne linie zabudowy, rodzaj dachu, intensywności wykorzystania terenu oraz warunki podziału i parametry działek budowlanych nie dotyczą działek i obiektów infrastruktury technicznej.

§ 11. Ustalenia dotyczące sposobów i terminów tymczasowego zagospodarowania, urządzania i użytkowania terenów położonych na obszarze objętym planem zawarto w kartach terenów, których dotyczą ustalenia w § 13.

§ 12. Ilekroć w uchwale jest mowa o:

- 1) „**intensywności zabudowy**” – należy przez to rozumieć wskaźnik wyrażający stosunek powierzchni całkowitej, mierzonej po zewnętrznym obrysie przegród zewnętrznych wszystkich kondygnacji nadziemnych budynków, znajdujących się na danej działce budowlanej, do powierzchni działki budowlanej; przy czym do powierzchni całkowitej należy doliczyć również powierzchnię antresol;
- 2) „**dopuszczalnej wysokości zabudowy**” – należy przez to rozumieć dopuszczalny, zewnętrzny, pionowy gabaryt projektowanych budynków, przy czym:
- a) wysokość wyrażona w metrach to pionowy wymiar budynku mierzony do kalenicy, punktu zbiegu połączenia dachowych bądź górnej krawędzi ściany zewnętrznej, gzymsu lub attyki, od naturalnej rzędnej terenu znajdującego się poniżej, z zastrzeżeniem lit. b-c; za naturalną rzędną terenu przyjmuje się rzędną terenu wynikającą z wartości określonych na mapie sytuacyjno-wysokościowej, na której został sporządzony rysunek niniejszego planu miejscowego; budynek nie może przekraczać dopuszczalnej wysokości w żadnym miejscu swojego rzutu; spełnienie wymagań dotyczących dopuszczalnej wysokości zabudowy należy wykazać w projekcie budowlanym pokazując na przekrojach wyjściowe ukształtowanie terenu – wynikające z rzędnych, o których mowa powyżej;
- b) wysokość wyrażona w metrach nad poziomem morza, to wysokość bezwzględna (rzędna) kalenicy, punktu zbiegu połączenia dachowych bądź górnej krawędzi ściany zewnętrznej, gzymsu lub attyki, wyrażona względem średniego poziomu morza, oznaczana skrótem n.p.m.;
- 3) „**nieprzekraczalnej linii zabudowy**” – należy przez to rozumieć linię ograniczającą obszar, na którym dopuszcza się wznoszenie budynków, przy czym:
- a) nieprzekraczalna linia zabudowy nie dotyczy podziemnej części budynku, a także budowli podziemnej spełniającej funkcje użytkowe budynku, znajdujących się całkowicie poniżej poziomu otaczającego terenu;
- b) nie dotyczy elementów zagospodarowania niestanowiących konstrukcji budynku (np. schodów, pochylni zewnętrznych) oraz okapów i gzymsów wysuniętych nie więcej niż 0,5 m oraz balkonów lub wykuszy wysuniętych nie więcej niż 1,0 m oraz elementów fasad elewacji zlokalizowanych powyżej poziomu parteru i wysuniętych nie więcej niż 0,35 m;

- c) dopuszcza się przekroczenie linii w sytuacjach określonych w karcie terenu;
- 4) „**powierzchni zabudowy**” – należy przez to rozumieć powierzchnię terenu zajęta przez budynek w stanie wykończonym, wyznaczoną przez rzut pionowy zewnętrznych krawędzi budynku na powierzchnię terenu (nie zalicza się powierzchni podziemnej części budynku znajdującej się całkowicie poniżej poziomu otaczającego terenu);
- 5) „**powierzchni biologicznie czynnej**” – należy przez to rozumieć powierzchnię terenu z nawierzchnią ziemną urządzonej w sposób zapewniający naturalną roślinność, a także 50% powierzchni tarasów i stropodachów z taką nawierzchnią, nie mniej jednak niż 10 m², oraz wodę powierzchniową na tym terenie. Za powierzchnię biologicznie czynną nie uznaje się terenów miejsc postojowych, niezależnie od rodzaju zastosowanej nawierzchni;
- 6) „**ochronie zachowawczej drzew**” – należy przez to rozumieć zachowanie wskazanych na rysunku planu drzew lub grup drzew, zapewnienie im właściwych warunków dalszego wzrostu, a w razie konieczności wymiany poszczególnych egzemplarzy – kontynuacja dotychczasowego składu gatunkowego, cech pokroju i ogólnej kompozycji;
- 7) „**wymaganiach parkingowych**” – należy przez to rozumieć wymaganą liczbę miejsc postojowych, którą należy zapewnić na terenie działki budowlanej lub w inny, określony w karcie terenu sposób;
- 8) „**stawce procentowej**” – należy przez to rozumieć jednorazową opłatę wnoszoną na rzecz gminy, określoną w stosunku procentowym do wzrostu wartości nieruchomości w związku z uchwaleniem planu, na zasadach określonych w ustawie o planowaniu i zagospodarowaniu przestrzennym.

§ 13. 1. KARTA TERENU O NUMERZE 1

DO MIEJSCOWEGO PLANU ZAGOSPODAROWANIA PRZESTRZENNEGO NR 2002

1) POWIERZCHNIA – 0,72 ha

2) PRZEZNACZENIE TERENU

U – ZABUDOWA USŁUGOWA – usługi związane z opieką nad zwierzętami, schronisko dla zwierząt

3) ZASADY OCHRONY ŚRODOWISKA, PRZYRODY I KRAJOBRAZU

a) zakres uciążliwości obiektów lub prowadzonej działalności nie może powodować przekroczenia standardów jakości środowiska – odpowiednich dla ustalonego w niniejszej uchwale przeznaczenia poszczególnych terenów;

b) w zagospodarowaniu terenu należy dążyć do zachowania istniejących drzew w maksymalnym stopniu.

4) ZASADY OCHRONY DZIEDZICTWA I DÓBR KULTURY – nie ustala się.

5) ZASADY KSZTAŁTOWANIA ZABUDOWY I ZAGOSPODAROWANIA TERENU

a) intensywność zabudowy – do 0,50;

b) dopuszczalna wysokość zabudowy:

- w strefie dopuszczalnej lokalizacji pomieszczeń, boksów i wybiegów dla zwierząt – do 8,0 m;

- dla pozostałego obszaru – do 55 m n.p.m.;

c) rodzaj dachu – płaski lub nawiązujący do dachu pawilonu dla zwierząt zrealizowanego przed uchwaleniem planu;

d) nieprzekraczalne linie zabudowy – zgodnie z rysunkiem planu;

e) powierzchnia zabudowy – do 0,25 powierzchni działki budowlanej;

f) powierzchnia biologicznie czynna – min. 10% powierzchni działki budowlanej;

g) ustala się strefę dopuszczalnej lokalizacji pomieszczeń, boksów i wybiegów dla zwierząt, oznaczoną na rysunku planu – obowiązują przepisy zawarte w § 8 ust. 1 pkt 3;

- h) na działkach istniejących, na których w momencie wejścia w życie planu przekroczone zostały powyższe, dopuszczalne gabaryty budynków, rodzaj dachu i kąt nachylenia połaci, linie zabudowy lub wskaźniki wykorzystania terenu, dopuszcza się adaptację istniejącej zabudowy z zakazem jej rozbudowy lub nadbudowy, powodujących dalsze przekroczenie wskaźników lub parametrów;
 - i) w zachodniej części terenu zapewnić służbom leśnym przejazd do lasu o minimalnej szerokości 3,0 m;
 - j) reklamy i szyldy powinny spełniać wymagania określone w § 6 ust. 2.
- 6) WARUNKI PODZIAŁU NIERUCHOMOŚCI, PARAMETRY DZIAŁEK BUDOWLANYCH
- a) minimalna powierzchnia nowo wydzielanych działek budowlanych – 5000 m²;
 - b) minimalna szerokość frontu nowo wydzielanych działek budowlanych – nie ustala się;
 - c) kąt położenia granic nowo wydzielanych działek budowlanych w stosunku do pasa drogowego – nie ustala się.
- 7) SZCZEGÓLNE WARUNKI ZAGOSPODAROWANIA TERENU
- a) część terenu oznaczona na rysunku planu, stanowi teren potencjalnie narażony na osuwanie się mas ziemnych – obowiązują zasady określone w § 8 ust. 1 pkt 1;
 - b) na terenie występuje infrastruktura telekomunikacyjna Marynarki Wojennej – obowiązują zasady określone w § 8 ust. 1 pkt 2.
- 8) ZASADY OBSŁUGI INFRASTRUKTURĄ
- a) dojazd od ulicy 3 KD-Z 1/2 (ul. Małokacka);
 - b) wymagania parkingowe wg § 10 ust. 1 pkt 3 i 4;
 - c) część terenu, oznaczona na rysunku planu, położona jest w strefie ograniczeń dla zabudowy i zagospodarowania wynikającej z przebiegu linii wysokiego napięcia 110 kV – obowiązują przepisy i zasady zawarte w § 10 ust. 2 pkt 6;
 - d) pozostałe zasady obsługi infrastrukturą wg § 10 ust. 2.
- 9) STAWKA PROCENTOWA – 0%.
- 10) INNE ZAPISY – nie ustala się.

2. KARTA TERENU O NUMERZE 2

DO MIEJSCOWEGO PLANU ZAGOSPODAROWANIA PRZESTRZENNEGO NR 2002

- 1) POWIERZCHNIA – 0,07 ha
- 2) PRZEZNACZENIE TERENU
ZL – ZALESIENIA
- 3) ZASADY OCHRONY ŚRODOWISKA, PRZYRODY I KRAJOBRAZU – nie ustala się.
- 4) ZASADY OCHRONY DZIEDZICTWA I DÓBR KULTURY – nie ustala się.
- 5) ZASADY KSZTAŁTOWANIA ZABUDOWY I ZAGOSPODAROWANIA TERENU
 - a) zakaz zabudowy;
 - b) zakaz lokalizacji reklam.
- 6) WARUNKI PODZIAŁU NIERUCHOMOŚCI, PARAMETRY DZIAŁEK BUDOWLANYCH –
nie ustala się.
- 7) SZCZEGÓLNE WARUNKI ZAGOSPODAROWANIA TERENU
 - a) część terenu oznaczona na rysunku planu, stanowi teren potencjalnie narażony na osuwanie się mas ziemnych – obowiązują zasady określone w § 8 ust. 1 pkt 1;
 - b) na terenie występuje infrastruktura telekomunikacyjna Marynarki Wojennej – obowiązują zasady określone w § 8 ust. 1 pkt 2.

- 8) ZASADY OBSŁUGI INFRASTRUKTURĄ – nie ustala się.
- 9) STAWKA PROCENTOWA – 0%.
- 10) INNE ZAPISY – nie ustala się.

3. KARTA TERENU O NUMERZE 3

DO MIEJSCOWEGO PLANU ZAGOSPODAROWANIA PRZESTRZENNEGO NR 2002

- 1) POWIERZCHNIA – 0,65 ha
- 2) PRZEZNACZENIE TERENU
KD-Z 1/2 – ULICA ZBIORCZA – ul. Małokacka
- 3) ZASADY OCHRONY ŚRODOWISKA, PRZYRODY I KRAJOBRAZU – nie ustala się.
- 4) ZASADY OCHRONY DZIEDZICTWA I DÓBR KULTURY – nie ustala się.
- 5) SZEROKOŚĆ W LINIACH ROZGRANICZAJĄCYCH
 - a) min. 20 m oraz zgodnie z rysunkiem planu.
- 6) ZASADY OBSŁUGI INFRASTRUKTURĄ
 - a) część terenu, oznaczona na rysunku planu, położona jest w strefie ograniczeń dla zabudowy i zagospodarowania wynikającej z przebiegu linii wysokiego napięcia 110 kV – obowiązują przepisy i zasady zawarte w § 10 ust. 2 pkt 6;
 - b) pozostałe zasady obsługi infrastrukturą wg § 10 ust. 2.
- 7) STAWKA PROCENTOWA – nie dotyczy.
- 8) INNE ZAPISY
 - a) w przekroju ulicy przewidzieć trasę rowerową, o przebiegu orientacyjnie wskazanym na rysunku planu (szczegółowe usytuowanie trasy ustalone zostanie w projekcie budowlanym ulicy);
 - b) część terenu oznaczona na rysunku planu, stanowi teren potencjalnie narażony na osuwanie się mas ziemnych – obowiązują zasady określone w § 8 ust. 1 pkt 1;
 - c) na terenie występuje infrastruktura telekomunikacyjna Marynarki Wojennej – obowiązują zasady określone w § 8 ust. 1 pkt 2.

4. KARTA TERENU O NUMERZE 4

DO MIEJSCOWEGO PLANU ZAGOSPODAROWANIA PRZESTRZENNEGO NR 2002

- 1) POWIERZCHNIA – 0,25 ha
- 2) PRZEZNACZENIE TERENU
KS – TEREN URZADZEŃ KOMUNIKACJI SAMOCHODOWEJ – parking
- 3) ZASADY OCHRONY ŚRODOWISKA, PRZYRODY I KRAJOBRAZU
 - a) obejmuje się ochroną zachowawczą drzewa (buki) oznaczone na rysunku planu; zachować teren nieutwardzony w promieniu min. 2,5 m od obrysu pnia drzewa;
 - b) w zagospodarowaniu terenu należy dążyć do zachowania istniejących drzew w maksymalnym stopniu.
- 4) ZASADY OCHRONY DZIEDZICTWA I DÓBR KULTURY – nie ustala się.
- 5) ZASADY KSZTAŁTOWANIA ZABUDOWY I ZAGOSPODAROWANIA TERENU
 - a) zakaz zabudowy;
 - b) powierzchnia biologicznie czynna – min. 15% powierzchni terenu;
 - c) parking należy zrealizować z zastosowaniem nawierzchni przepuszczalnej, dopuszcza się zastosowanie kratki trawnikowych lub płyt ażurowych jako elementów wzmacniających nawierzchnię;
 - d) reklamy i szyldy powinny spełniać wymagania określone w § 6 ust. 2.

6) WARUNKI PODZIAŁU NIERUCHOMOŚCI, PARAMETRY DZIAŁEK BUDOWLANYCH – nie ustala się.

7) SZCZEGÓLNE WARUNKI ZAGOSPODAROWANIA TERENU

- a) część terenu oznaczona na rysunku planu, stanowi teren potencjalnie narażony na osuwanie się mas ziemnych – obowiązują zasady określone w § 8 ust. 1 pkt 1;
- b) na terenie występuje infrastruktura telekomunikacyjna Marynarki Wojennej – obowiązują zasady określone w § 8 ust. 1 pkt 2.

8) ZASADY OBSŁUGI INFRASTRUKTURA

- a) dojazd od ulicy 3 KD-Z 1/2 (ul. Małokacka) oraz od ul. Olimpijskiej położonej poza obszarem objętym planem;
- b) na terenie występują ograniczenia dla zabudowy i zagospodarowania wynikające z przebiegu magistrali wodociągowej – obowiązują zasady określone w § 10 ust. 2 pkt 1;
- c) na terenie występują ograniczenia dla zabudowy i zagospodarowania wynikające z przebiegu przewodu sieci kanalizacji sanitarnej – obowiązują zasady określone w § 10 ust. 2 pkt 2;
- d) część terenu, oznaczona na rysunku planu, położona jest w strefie ograniczeń dla zabudowy i zagospodarowania wynikającej z przebiegu linii wysokiego napięcia 110 kV – obowiązują przepisy i zasady zawarte w § 10 ust. 2 pkt 6;
- e) pozostałe zasady obsługi infrastrukturą wg § 10 ust. 2.

9) STAWKA PROCENTOWA – 0 %.

10) INNE ZAPISY – nie ustala się.

§ 14. 1. Integralną częścią uchwały jest część graficzna – rysunek miejscowego planu zagospodarowania przestrzennego części dzielnic Witomino-Radiostacja i Witomino-Leśniczówka w Gdyni, rejon schroniska dla bezdomnych zwierząt „Ciapkowo” w skali 1:1000, stanowiący załącznik nr 1 do niniejszej uchwały.

2. Na rysunku planu miejscowego zawarto następujące obowiązujące ustalenia planu miejscowego:

- 1) granice obszaru objętego planem miejscowym;
- 2) linie rozgraniczające tereny o różnym przeznaczeniu lub różnych zasadach zagospodarowania;
- 3) oznaczenia identyfikacyjne oraz przeznaczenie terenów w liniach rozgraniczających;
- 4) nieprzekraczalne linie zabudowy;
- 5) drzewa objęte ochroną zachowawczą;
- 6) obszary potencjalnie narażone na osuwanie się mas ziemnych;
- 7) główne trasy rowerowe (przebieg orientacyjny);
- 8) strefa dopuszczalnej lokalizacji pomieszczeń, boksów i wybiegów dla zwierząt.

Pozostałe oznaczenia na rysunku planu stanowią informacje lub zalecenia i nie są ustaleniami planu miejscowego.

§ 15. 1. Rozstrzygnięcie dotyczące sposobu rozpatrzenia uwag wniesionych do projektu planu, wyłożonego do publicznego wglądu, stanowi załącznik nr 2 do niniejszej uchwały.

2. Rozstrzygnięcie o sposobie realizacji, zapisanych w planie, inwestycji z zakresu infrastruktury technicznej, które należą do zadań własnych gminy oraz zasadach ich finansowania stanowi załącznik nr 3 do niniejszej uchwały.

§ 16. Uchwała wchodzi w życie po upływie 14 dni od dnia ogłoszenia jej w Dzienniku Urzędowym Województwa Pomorskiego.

Przewodniczący Rady Miasta
Gdyni

dr inż. Stanisław Szwabski

MIEJSCOWY PLAN ZAGOSPODAROWANIA PRZESTRZENNEGO CZĘŚCI DZIELNIC WITOMINO-RADIOSTACJA I WITOMINO-LEŚNICZÓWKA W GDYNI, REJON SCHRONISKA DLA BEZDOMNYCH ZWIERZĄT "CIAPKOWO"

RYSUNEK PLANU, skala 1 : 1000


Poz. 3519

Załącznik Nr 1 do Uchwały Nr XLVI/987/14
Rady Miasta Gdyni
z dnia 24 września 2014 r.



OZNACZENIA

USTALENIA PLANU

 GRANICE OBSZARU OBJĘTEGO PLANEM MIEJSCOWYM

 LINIE ROZGRANICZAJĄCE TERENY O RÓŻNYM PRZEZNACZENIU LUB RÓŻNYCH ZASADACH ZAGOSPODAROWANIA


OZNACZENIA IDENTYFIKACYJNE ORAZ PRZEZNACZENIE TERENÓW W LINIACH ROZGRANICZAJĄCYCH

 SYMBOL CYFROWY - NUMER TERENU
 SYMBOL LITEROWO - CYFROWY - PRZEZNACZENIE TERENU

TERENY ZABUDOWY USŁUGOWEJ

 ZABUDOWA USŁUGOWA

TERENY ZIELENI I WÓD

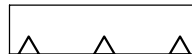
 ZALESIENIA

TERENY KOMUNIKACJI


 DROGI I ULICE ZBIORCZE

 TERENY URZĄDZEŃ KOMUNIKACJI SAMOCHODOWEJ


WYRÓŻNIONE ZASADY ZABUDOWY I ZAGOSPODAROWANIA TERENU

 NIEPRZEKRACZALNE LINIE ZABUDOWY

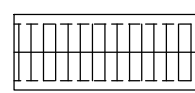
 DRZEWA OBJĘTE OCHRONĄ ZACHOWAWCZĄ

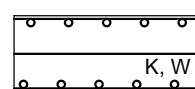
 OBSZARY POTENCJALNIE NARAŻONE NA OSUWANIE SIĘ MAS ZIEMNYCH

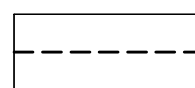
 GŁÓWNE TRASY ROWEROWE (PRZEBIEG ORIENTACYJNY)

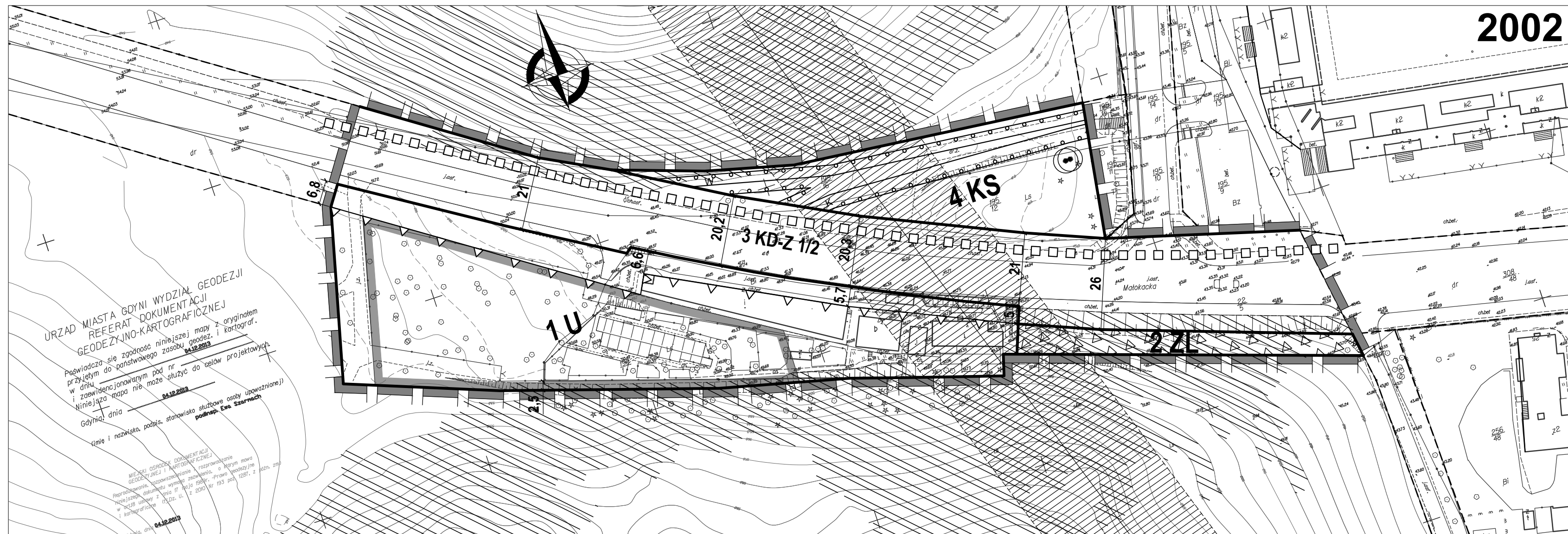
 STREFA DOPUSZCZALNEJ LOKALIZACJI POMIESZCZEŃ, BOKSÓW I WYBIEGÓW DLA ZWIERZĄT

INFORMACJE

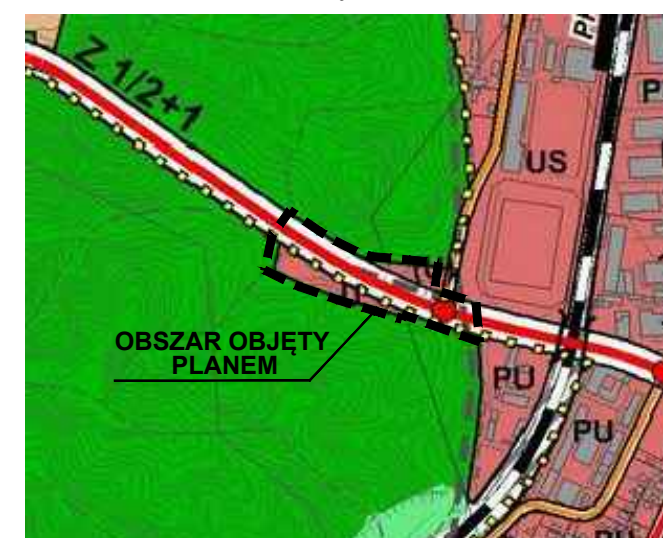
 LINIE ELEKTROENERGETYCZNE WYSOKIEGO NAPIĘCIA 110 kV WRAZ ZE STREFAMI OGRANICZEŃ (GRANICE STREFY ORIENTACYJNE - DO UŚCISLENIA W OPRACOWANIACH REALIZACYJNYCH NA PODSTAWIE PRZEPISÓW SZCZEGÓLNYCH)

 GRANICE STREF OGRANICZEŃ DLA ZABUDOWY I ZAGOSPODAROWANIA TERENU OD INNYCH OBIEKTÓW INFRASTRUKTURY TECHNICZNEJ
K - KANALIZACJI SANITARNEJ W - KANAŁU MAGISTRALI WODOCIĄGOWEJ

 LINIE ROZGRANICZAJĄCE TERENY O RÓŻNYM PRZEZNACZENIU LUB RÓŻNYCH ZASADACH ZAGOSPODAROWANIA POZA GRANICAMI OBSZARU OBJĘTEGO PLANEM



WYRYS ZE STUDIUM UWARUNKOWAŃ I KIERUNKÓW ZAGOSPODAROWANIA PRZESTRZENNEGO GDYNI
UCHWALONEGO UCHWAŁĄ NR XVII/400/08 RADY MIASTA GDYNI Z DNIA 27 LUTEGO 2008 R.,
ZMIENIONEGO UCHWAŁĄ NR XXXVII/799/14 RADY MIASTA GDYNI Z DNIA 15 STYCZNIA 2014 R.



LEGENDA

STRUKTURA PRZESTRZENNA - KIERUNKI ZMIAN
STREFY FUNKCJONALNE


 strefa śródmieścia

ELEMENTY WSPÓLTWORZĄCE SYSTEM PRZYRODNICZY MIASTA


 tereny leśne w granicach Gdyni


STRUKTURA FUNKCJONALNA - KIERUNKI ZMIAN
W PRZEZNACZENIU TERENÓW
(U), (M2)... tereny planowanego rozwoju



TERENY USŁUG I TERENY WIELOFUNKCYJNE

 tereny usług z dopuszczeniem obiektów handlowych o pow. sprzedaży do 2000 m²

TERENY OBIEKTÓW I URZĄDZEŃ KOMUNIKACJI
(przedstawione na rysunku schematy projektowanych węzłów mają charakter poglądowy i nie należy uznawać ich za przesądzone)

 drogi zbiorcze - klasy Z (linią przerywaną oznaczono przebieg wariantowy)

 ważniejsze lokalne trasy rowerowe

		BIURO PLANOWANIA PRZESTRZENNEGO MIASTA GDYNI ul. T. Wendy 7/9, 81-341 Gdynia			
MIEJSCOWY PLAN ZAGOSPODAROWANIA PRZESTRZENNEGO CZĘŚCI DZIELNIC WITOMINO-RADIOSTACJA I WITOMINO-LEŚNICZÓWKA W GDYNI, REJON SCHRONISKA DLA BEZDOMNYCH ZWIERZĄT "CIAPKOWO"					
NAZWA RYSUNKU		RYSUNEK PLANU			
PROJEKTANT	mgr inż. arch. Alicja Kowalska POIU nr G 138/2002			(podpis)	
ZESPÓŁ PROJEKTOWY	mgr inż. arch. Justyna Sobczak-Kozłowska			(podpis)	
INFRASTRUKTURA TECHNICZNA	inż. Danuta Stojczak mgr inż. Anna Butkiewicz			(podpis)	
ŚRODOWISKO	mgr Paweł Sagin mgr Gabriela Fiutowska			(podpis)	
DYREKTOR BIURA	mgr inż. arch. Marek Karzyński upr. urbanistyczne nr 1662, POIU nr G 151/2002			(podpis)	
PLAN NR	2002	DATA	wrzesień 2014	SKALA	1:1000
				NR RYS.	1

Załącznik Nr 2 do uchwały Nr XLVI/987/14
Rady Miasta Gdyni
z dnia 24 września 2014 r.

Rozstrzygnięcie o sposobie rozpatrzenia uwag złożonych do projektu miejscowego planu zagospodarowania przestrzennego

Do wyłożonego do publicznego wglądu projektu miejscowego planu zagospodarowania przestrzennego części dzielnic Witomino-Radiostacja i Witomino-Leśniczówka w Gdyni, rejon schroniska dla bezdomnych zwierząt „Ciapkowo” nie wniesiono uwag.

Załącznik Nr 3 do uchwały Nr XLVI/987/14
Rady Miasta Gdyni
z dnia 24 września 2014 r.

**Rozstrzygnięcie o sposobie realizacji, zapisanych w planie inwestycji
z zakresu infrastruktury technicznej, które należą do zadań własnych
gminy oraz zasadach ich finansowania**

1. Na obszarze opracowania miejscowego planu zagospodarowania przestrzennego części dzielnic Witomino-Radiostacja i Witomino-Leśniczówka w Gdyni, rejon schroniska dla bezdomnych zwierząt „Ciapkowo” przewiduje się następujące inwestycje z zakresu infrastruktury technicznej, które należą do zadań własnych gminy:

1) inwestycje w zakresie przebudowy, rozbudowy i budowy układu komunikacyjnego:

a) rozbudowa ulicy Małokackiej (3KD-Z 1/2) z uwzględnieniem trasy rowerowej;

b) budowa parkingu samochodowego na terenie 4 KS.

2. Budowa i modernizacja ulic oraz poszczególnych elementów infrastruktury technicznej jest zadaniem własnym gminy i może być finansowana z budżetu Miasta Gdyni lub współfinansowana ze środków zewnętrznych.

3. Nie określa się szczegółowego harmonogramu realizacji wyżej wymienionych inwestycji.