


Załącznik Nr 2
do Uchwały Nr LIV/273/10
Rady Gminy Brańszczyk
z dnia 4.11.2010

Rozstrzygnięcie dotyczące sposobu realizacji zapisanych w planie inwestycji z zakresu infrastruktury technicznej, które należą do zadań własnych gminy oraz zasad ich finansowania zgodnie z przepisami o finansach publicznych

Na podstawie art. 20 ust.1 ustawy z 27 marca 2003 r. o planowaniu i zagospodarowaniu przestrzennym (Dz. U. z 2003 r. Nr 80, poz. 717 z późniejszymi zmianami), art.7 ust.1 pkt 2 i 3 ustawy z 8 marca 1990 r. o samorządzie gminnym (Dz. U. z 2001r. Nr 142, poz. 1591 z późniejszymi zmianami) oraz art. 216 ust. 2 pkt 1 z dnia 27 sierpnia 2009 r. o finansach publicznych (Dz. U. Nr 157, poz. 1240 z późniejszymi zmianami) rozstrzyga się, co następuje:

finansowanie inwestycji z zakresu infrastruktury technicznej określonej planem, należącym do zadań własnych gminy, to jest wykup terenu pod drogę gminną oraz jej urządzenie, budowa sieci wodociągowej i sieci kanalizacyjnej nastąpi ze środków własnych gminy.



71

UCHWAŁA Nr LIV/273/10
RADY GMINY BRAŃSZCZYK
z dnia 4 listopada 2010 r.

w sprawie miejscowego planu zagospodarowania przestrzennego gminy Brańszczyk działek o numerach ewidencyjnych 76 i 77/1 w miejscowości Dalekie Tartak.

Na podstawie art. 20 ustawy z dnia 27 marca 2003r. o planowaniu i zagospodarowaniu przestrzennym (Dz.U. z 2003r. Nr 80, poz. 717, z 2004r. Nr 6, poz. 41 i Nr 141, poz. 1492, z 2005r. Nr 113, poz. 954 i Nr 130, poz. 1087, z 2006r. Nr 45, poz. 319, Nr 225, poz. 1635, z 2007r. Nr 127, poz. 880, z 2008r. Nr 199, poz. 1227, Nr 201, poz. 1237, Nr 220, poz. 1413, z 2010r. Nr 24, poz. 124, Nr 75, poz. 474, Nr 106, poz. 675, Nr 119, poz. 804, Nr 149, poz. 996, Nr 155, poz. 1043, Nr 130,

poz. 871) w związku z art. 18 ust. 2 pkt 5 i art. 40 ust. 1 ustawy z dnia 8 marca 1990r. o samorządzie gminnym (tekst jednolity: Dz.U. z 2001r. Nr 142, poz. 1591, z 2002r. Nr 23, poz. 220, Nr 62, poz. 558, Nr 113, poz. 984, Nr 153, poz. 1271 i Nr 214, poz. 1806, z 2003r. Nr 80, poz. 717 i Nr 162, poz. 1568, z 2004r. Nr 102, poz. 1055, Nr 116, poz. 1203, z 2005r. Nr 172, poz. 1441 i Nr 175, poz. 1457, z 2006r. Nr 17, poz. 128, Nr 181, poz. 1337, z 2007r. Nr 48, poz. 327 i Nr 138, poz. 974,

Nr 173, poz. 1218, z 2008r. Nr 180, poz. 1111, Nr 223, poz. 1458, z 2009r. Nr 52, poz. 420, Nr 157, poz. 1241, z 2010r. Nr 28, poz. 142, Nr 28, poz. 146, Nr 106, poz. 675) oraz w związku z uchwałą nr XL/208/09 z dnia 22 września 2009r. w sprawie przystąpienia do sporządzenia miejscowego planu zagospodarowania przestrzennego gminy Brańszczyk działek o numerach ewidencyjnych 76 i 77/1 w miejscowości Dalekie Tartak, Rada Gminy Brańszczyk uchwała, co następuje:

Rozdział 1

Postanowienia ogólne

§ 1. Stwierdza się zgodność niniejszego planu z ustaleniami „Studium uwarunkowań i kierunków zagospodarowania przestrzennego gminy Brańszczyk”, uchwalonym uchwałą Rady Gminy Brańszczyk nr XX/87/08 z dnia 22 lutego 2008r. w sprawie uchwalenia studium uwarunkowań i kierunków zagospodarowania przestrzennego gminy Brańszczyk

§ 2. Uchwała się miejscowy plan zagospodarowania przestrzennego gminy Brańszczyk działek o numerach ewidencyjnych 76 i 77/1 w miejscowości Dalekie Tartak, zwany dalej „planem”, w granicach określonych na rysunku planu.

§ 3. Ilekroć w przepisach uchwały jest mowa o:

- 1) przepisach odrębnych – należy przez to rozumieć przepisy ustaw wraz z aktami wykonawczymi, a także ograniczenia w dysponowaniu terenem, wynikające z prawomocnych decyzji administracyjnych;
- 2) terenie – należy przez to rozumieć teren funkcjonalny, dla którego obowiązują ustalenia planu, wyznaczony liniami rozgraniczającymi oraz określony symbolem terenu zgodnie z rysunkiem planu;
- 3) nieprzekraczalnej linii zabudowy – należy przez to rozumieć linię wyznaczoną na rysunku planu, określającą obszar, w granicach którego należy lokalizować budynki, wiaty i altany, biorąc pod uwagę ich zewnętrzny obrys, do którego nie wlicza się schodów, pochylni, ganków balkonów, tarasów oraz wykuszy itp.;
- 4) wskaźniku powierzchni zabudowy – należy przez to rozumieć wielkość powierzchni zabudowy w stosunku do powierzchni działki lub terenu objętego jednym zamierzeniem budowlanym;
- 5) udziale powierzchni biologicznie czynnej – należy przez to rozumieć stosunek terenu biologicznie czynnego, o którym mowa w § 3 pkt 22 rozporządzenia Ministra Infrastruktury w sprawie warunków technicznych, jakim

powinny odpowiadać budynki i ich usytuowanie z dnia 12 kwietnia 2002r. (Dz.U. Nr 75, poz. 690) do powierzchni działki lub terenu objętego jednym zamierzeniem budowlanym;

- 6) wysokości zabudowy – należy przez to rozumieć wymiar mierzony od poziomu terenu przy wejściu głównym do budynku do górnej krawędzi ściany zewnętrznej lub attyki dla budynków o dachach płaskich, lub do najwyższej położonej krawędzi dachu (kalenicy) lub najwyższego punktu zbiegu połączeń dachowych dla budynków o dachach spadzistych.

§ 4. Uchwała składa się z następujących, integralnych części:

- 1) tekstu planu, stanowiącego treść uchwały;
- 2) rysunku planu w skali 1:1000, stanowiącego załącznik graficzny nr 1.

§ 5. Ustala się przeznaczenie obszaru objętego planem pod tereny zabudowy usług oświaty, oznaczone na rysunku planu symbolem UO.

§ 6. Rysunek planu obowiązuje w zakresie ustaleń:

- 1) granicy obszaru objętego planem;
- 2) linii rozgraniczającej tereny o różnym przeznaczeniu lub różnych zasadach zagospodarowania;
- 3) nieprzekraczalnej linii zabudowy;
- 4) wymiarowania;
- 5) przeznaczenia terenów oznaczonego odpowiednio symbolem literowym i numerem wyróżniającym je spośród innych terenów.

§ 7. Rysunek planu zawiera oznaczenie informacyjne, niebędące ustaleniem planu, określające powierzchnię terenu.

§ 8. Na obszarze objętym planem nie zachodzą przesłanki do określenia:

- 1) zasad ochrony krajobrazu kulturowego;
- 2) zasad ochrony dziedzictwa kulturowego i zabytków oraz dóbr kultury współczesnej;
- 3) wymagań wynikających z potrzeb kształtowania przestrzeni publicznych;
- 4) granic i sposobów zagospodarowania terenów lub obiektów podlegających ochronie na podstawie odrębnych przepisów, w tym terenów górniczych, a także narażonych na niebezpieczeństwo powodzi oraz zagrożonych osuwaniem się mas ziemnych;
- 5) szczegółowych zasad i warunków scalania i podziału nieruchomości objętych planem;

- 6) szczególnych warunków zagospodarowania terenów oraz ograniczeń w ich użytkowaniu, w tym zakazu zabudowy;
- 7) zasad modernizacji, rozbudowy i budowy systemu komunikacji;
- 8) sposobu i terminu tymczasowego zagospodarowania, urządzania i użytkowania terenu.

§ 9. W zakresie ochrony środowiska ustala się gromadzenie odpadów w urządzeniach przystosowanych do ich przechowywania, umieszczanych w osłoniętych miejscach, na podłożu nieprzepuszczalnym oraz ich odbiór i usuwanie zgodnie z systemem oczyszczania przyjętym w gospodarce komunalnej gminy.

§ 10. W rozumieniu przepisów ochrony środowiska, określających dopuszczalny poziom hałasu dla poszczególnych rodzajów terenów, tereny oznaczone symbolem UO wskazuje się jako tereny pod budynki związane ze stałym lub czasowym pobytem dzieci i młodzieży.

§ 11. Na obszarze objętym planem należy uwzględnić, zgodnie z przepisami odrębnymi, uwarunkowania wynikające z położenia w obrębie obszaru Natura 2000 PLB140007 „Puszcza Biała”.

§ 12. Dla infrastruktury technicznej ustala się:

- 1) w zakresie zaopatrzenia w wodę, zaopatrzenie z gminnej sieci wodociągowej;
- 2) w zakresie odprowadzania ścieków dopuszczenie lokalizowania bezodpływowych zbiorników na nieczystości ciekłe, do czasu realizacji sieci kanalizacji sanitarnej;
- 3) w zakresie odprowadzania wód deszczowych, odprowadzanie powierzchniowe;
- 4) w zakresie gospodarki odpadami:
 - a) unieszkodliwianie zgodnie z gminnym systemem gospodarki odpadami,
 - b) stosowanie urządzeń służących do segregacji odpadów;
- 5) w zakresie zaopatrzenia w ciepło zaopatrzenie ze źródeł indywidualnych;
- 6) w zakresie zaopatrzenia w gaz:
 - a) zaopatrzenie ze źródeł indywidualnych,
 - b) dopuszczenie podłączenia do sieci gazowej po jej rozbudowie;
- 7) w zakresie zaopatrzenia w energię elektryczną, zaopatrzenie z istniejącej i projektowanej sieci elektroenergetycznej nN znajdującej się w sąsiedztwie obszaru planu.

Rozdział 2

Przeznaczenie terenów i zasady ich zagospodarowania

§ 13. Dla terenu oznaczonego symbolem UO ustala się:

- 1) przeznaczenie – zabudowa usług oświaty;
- 2) dopuszczenie budowy dojść i dojazdów, obiektów małej architektury, sieci i obiektów infrastruktury technicznej;
- 3) następujące parametry i wskaźniki kształtowania zabudowy:
 - a) budynki do 2 kondygnacji nadziemnych,
 - b) wysokość zabudowy do 10,0m,
 - c) układ najdłuższej kalenicy budynku, prostopadle do drogi publicznej, z której budynek jest obsługiwany, z możliwością odchylenia do 2°,
 - d) dachy o dowolnej geometrii i nachyleniu połaci do 45°;
- 4) następujące parametry i wskaźniki zagospodarowania terenu:
 - a) nieprzekraczalną linię zabudowy na 9,0m od granicy działki drogowej,
 - b) maksymalny wskaźnik powierzchni zabudowy na 0,5,
 - c) minimalny udział powierzchni biologicznie czynnej na 20%,
 - d) zakaz stosowania w ogrodzeniach betonowych elementów prefabrykowanych;
- 5) obsługę komunikacyjną poprzez 1 zjazd z drogi publicznej sąsiadującej z obszarem planu;
- 6) minimum 1 miejsce parkingowe na każde 4 osoby zatrudnione, jednak nie mniej niż 2.

Rozdział 3

Przepisy przejściowe i końcowe

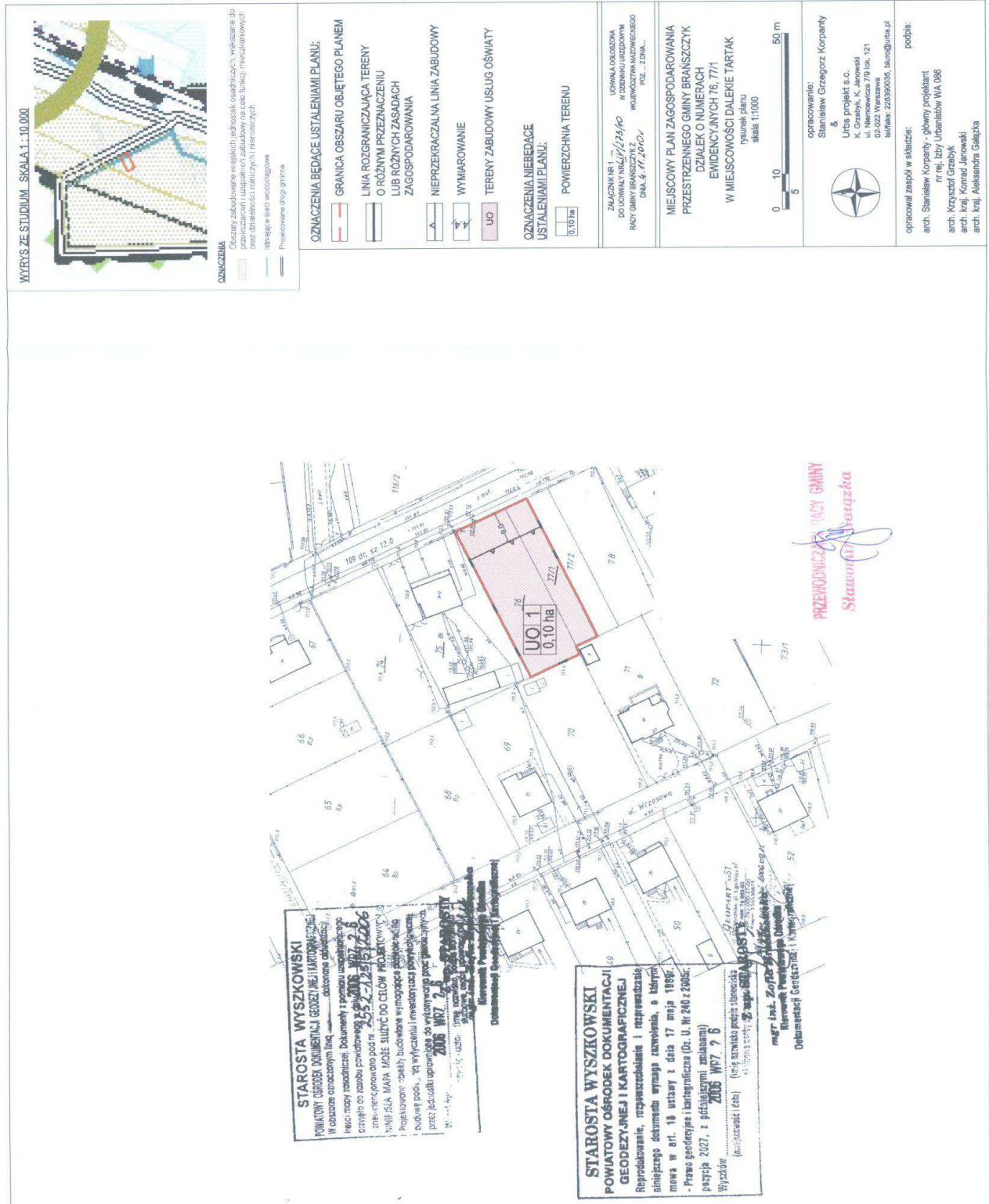
§ 14. Ustala się stawkę procentową, wynikającą ze wzrostu wartości nieruchomości w wyniku uchwalenia planu miejscowego w wysokości 0%.

§ 15. Traci moc uchwała Rady Gminy Brańszczyk nr XXI/118/04 z dnia 10 września 2004r. w sprawie miejscowego planu zagospodarowania przestrzennego gminy Brańszczyk, w zakresie objętym niniejszą uchwałą.

§ 16. Wykonanie uchwały powierza się Wójtowi Gminy Brańszczyk.

§ 17. Uchwała wchodzi w życie po upływie 30 dni od jej ogłoszenia w Dzienniku Urzędowym Województwa Mazowieckiego.

Przewodniczący Rady Gminy:
Sławomir Gałązka



WYRYS ZE STUDIUM SKALA 1:10.000

OZNACZENIA
Obszary zabudowane w gębszej siatce osiedlniczej, wskazane do przekształceń i usprawnień zabudowy na cele funkcji mieszkaniowej oraz działalności różnorodnych i różnorodnych.
Siatkę w siatki wicosciowe
Projektowana obszar granice

- OZNACZENIA BĘDĄCE USTALENIAMI PLANU:**
- GRANICA OBSZARU OBJĘTEGO PLANIEM
 - LINIA ROZGRANICZAJĄCA TERENY O RÓŻNYM PRZEZNACZENIU LUB RÓŻNYCH ZASADACH ZAGOSPODAROWANIA
 - NIEPRZEKRACZALNA LINIA ZABUDOWY
 - WYMIAROWANIE
 - TERENY ZABUDOWY USŁUG OŚWIATY
- OZNACZENIA NIEBĄDĄCE USTALENIAMI PLANU:**
- POWIERZCHNIA TERENU

ZAKŁAD WYST. I DOKUM. GEODEZ. I KARTOGRAF. W OLSZTYNIE
UL. POLSKA 10/11/12/13/14
RĄDZ. GMINY BRANISZCZYK
DWA. 4. 11. 2010.
POZ. 2 DWA...

MIEJSOWY PLAN ZAGOSPODAROWANIA PRZESTRZENNEGO GMINY BRANISZCZYK DZIAŁEK O NUMERACH EVIDENCYJNYCH 76, 77/1 W MIEJSOWOŚCI DALEKIE TARTAK
rysunek planu
skala 1:1000



opracowanie:
Stanisław Grzegorz Korpany
Lub. projekt s.c.
K. Grzyb, K. Janowski
ul. Niemcewicza 7/8 lok. 121
02-022 Warszawa
telefon: 228390000, biuro@grba.pl



opracował zespół w składzie:
arch. Stanisław Korpany - główny projektant
inż. Leży Urbanisław WA 088
arch. Krzysztof Grzybik
arch. kraj. Konrad Janowski
arch. kraj. Aleksandra Gałęzka

STAROSTA WYSZKOWSKI
POWIATOWY OŚRODEK DOKUMENTACJI GEODEZYJNEJ I KARTOGRAFICZNEJ
W obszarze otoczenia linii...
dokumentacja geodezyjna i kartograficzna
Wyszów
2006 WPT 7 6

STAROSTA WYSZKOWSKI
POWIATOWY OŚRODEK DOKUMENTACJI GEODEZYJNEJ I KARTOGRAFICZNEJ
Reprodukcje, rozpowszechnianie i reprezentacje
Wyszów
2006 WPT 7 6


PRZEKROJENIE RZECY GMINY
Składowa Wyszów

Załącznik nr 2
do uchwały nr LIV/273/10
Rady Gminy Brańszczyk
z dnia 4 listopada 2010r.

**Dotyczy miejscowego planu zagospodarowania przestrzennego gminy Brańszczyk
działek o numerach ewidencyjnych 76 i 77/1 w miejscowości Dalekie Tartak**

Informacja dotycząca rozstrzygnięcia dotyczącego sposobu realizacji, zapisanych w planie, inwestycji z zakresu infrastruktury technicznej, które należą do zadań własnych gminy oraz zasad ich finansowania, na podstawie art. 20 ust.1 ustawy z 27 marca 2003r. o planowaniu i zagospodarowaniu przestrzennym (dz. u. z 2003 r. nr 80, poz. 717 z późniejszymi zmianami).

W wyniku uchwalenia planu nie nastąpi potrzeba realizacji inwestycji z zakresu infrastruktury technicznej, które należą do zadań własnych gminy.



(podpis Wójta)

72

UCHWAŁA Nr III/9/2010

RADY GMINY OBRYTE

z dnia 30 grudnia 2010 r.

w sprawie ustalenia opłat za świadczenia realizowane przez Publiczne Przedszkole w Obrytem.

Na podstawie art. 14 ust. 5 w związku z art. 6 ust. 1 pkt 2 ustawy z dnia 7 września 1991r. o systemie oświaty (tekst jedn. Dz.U. z 2004r. Nr 256, poz. 2572 z późn. zm.) w związku z art. 18 ust. 2 pkt 15 ustawy z dnia 8 marca 1990r. o samorządzie gminnym (Dz.U. z 2001r. Nr 142, poz. 1591 z późn. zm.) Rada Gminy Obryte uchwala, co następuje:

§ 1. Świadczenia w zakresie przekraczającym realizację podstawy programowej wychowania przedszkolnego w Przedszkolu Publicznym prowadzonym przez Gminę Obryte są odpłatne.

§ 2. Ustala się odpłatność rodziców (opiekunów prawnych) za świadczenia w zakresie przekraczającym realizację podstawy programowej wychowania przedszkolnego, obejmującą koszty następujących zajęć opiekuńczo - wychowawczych oraz dydaktycznych:

- 1) nauka języka angielskiego,
- 2) rytmika,
- 3) gimnastyka korekcyjno-kompensacyjna.

§ 3. Opłatę za poszczególne świadczenia określone w § 2 wynoszą od jednego dziecka:

1. W grupie wiekowej dzieci pięcioletnich:

- 1) nauka języka angielskiego – 2 złote za 1 godzinę,
- 2) rytmika – 2 złote za 1 godzinę,
- 3) gimnastyka korekcyjno-kompensacyjna – 2 złote za 1 godzinę.

2. W grupie wiekowej dzieci 3-4 latków:

- 1) nauka języka angielskiego – 2 złote za 1 godzinę,
- 2) rytmika – 2 złote za 1 godzinę,
- 3) gimnastyka korekcyjno-kompensacyjna - 2złote za 1 godzinę.

§ 4.1. Opłatę, o której mowa w § 3 wnosi się miesięcznie z dołu do dnia 10 następnego miesiąca.