



DZIENNIK URZĘDOWY

WOJEWÓDZTWA MAZOWIECKIEGO

Warszawa, dnia 13 stycznia 2014 r.

Poz. 240

UCHWAŁA Nr XLI/268/2013

RADY GMINY RADZANOWO

z dnia 30 grudnia 2013 r.

w sprawie sprostowania błędu w załączniku graficznym do uchwały Nr XIX/130/08 Rady Gminy Radzanowo z dnia 28 kwietnia 2008 roku w sprawie uchwalenia miejscowego planu zagospodarowania części miejscowości Rogozino, położonej pomiędzy: drogą powiatową nr 223, rowem melioracyjnym, drogą powiatową nr 219, drogą wojewódzką nr 567, częścią zachodniej granicy m. Rogozino, częścią północnej granicy m. Rogozino, drogą gminną nr 9 i drogą wojewódzką nr 567.

Na podstawie art. 18 ust. 2 pkt 5 ustawy z dnia 8 marca 1990 r. o samorządzie gminnym (Dz. U. z 2013 poz. 594, 1318) oraz art. 20 ust. 1 ustawy z dnia 27 marca 2003r. o planowaniu i zagospodarowaniu przestrzennym (Dz. U. z 2012 r. poz. 647, 951, 1445, z 2013 r. poz. 21, 405, 1238) Rada Gminy Radzanowo uchwala, co następuje:

§ 1. W załączniku graficznym do uchwały Nr XIX/130/08 Rady Gminy Radzanowo prostuje się błąd dotyczący oznaczenia przedmiotowego terenu (dz. nr 175/2) symbolem 41U. Przedmiotowy teren (dz. 175/2) przeznaczony jest pod zabudowę mieszkaniową jednorodzinną i winien być oznaczony symbolem 41MN.

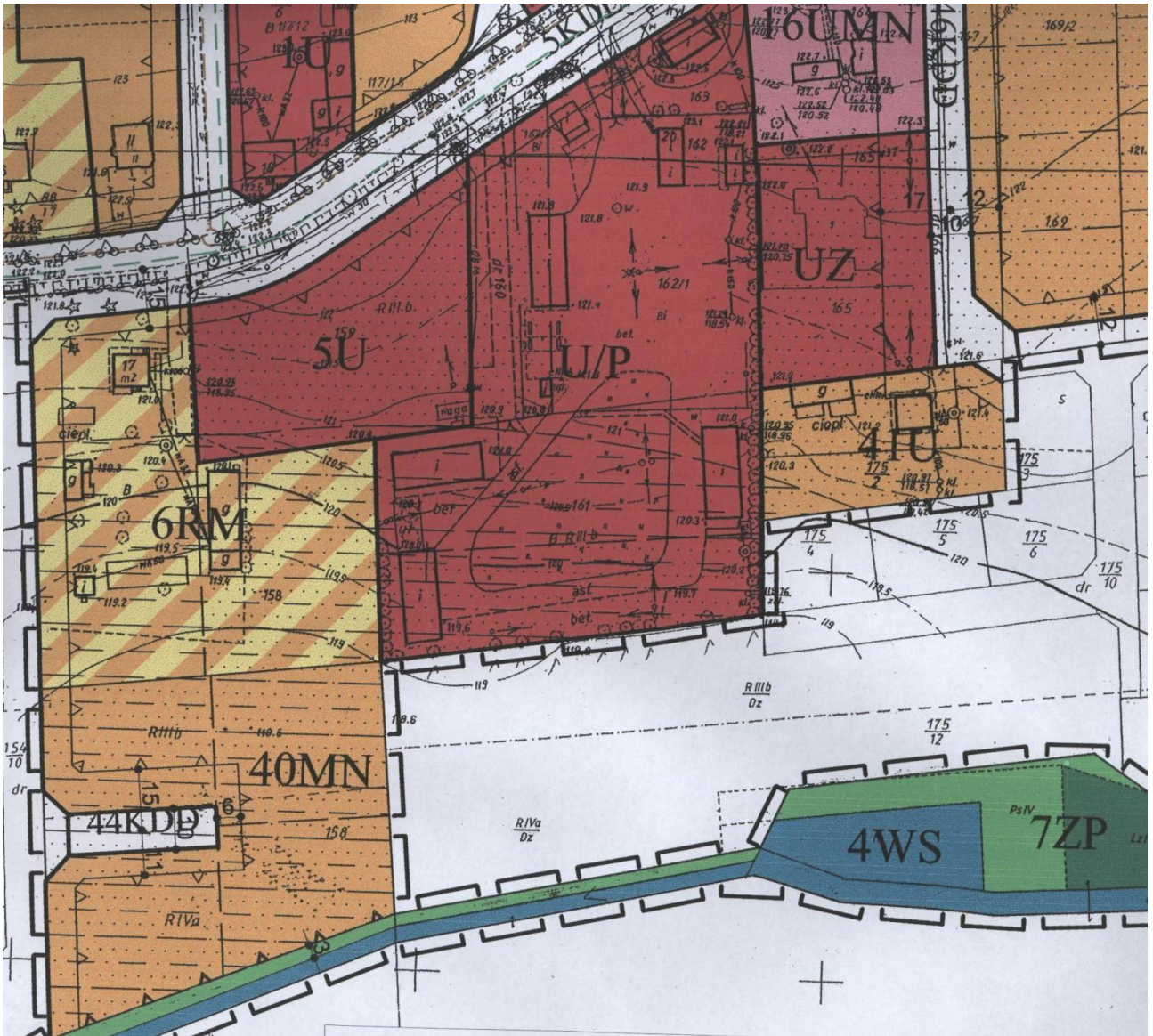
§ 2. Pozostałe zapisy Uchwały Nr XIX/130/08 Rady Gminy Radzanowo z dnia 28 kwietnia 2008 roku pozostają bez zmian.

§ 3. Wykonanie Uchwały Powierza się Wójtowi Gminy Radzanowo.

§ 4. Uchwała wchodzi w życie po upływie 14 dni od dnia ogłoszenia w Dzienniku Urzędowym Województwa Mazowieckiego.

























Przewodnicząca Rady Gminy:
Jolanta Anna Sochacka

Załącznik Nr 1
do Uchwały Nr XLI/268/2013
Rady Gminy Radzanowo
z dnia 30 grudnia 2013r.



Załącznik Nr 2
do Uchwały Nr XLI/268/2013
Rady Gminy Radzanowo
z dnia 30 grudnia 2013r.

USTALENIA:

-  - GRANICE OPRACOWANIA I OBOWIĄZYWANIA PLANU
-  - LINIE ROZGRANICZAJĄCE TERENY O RÓŻNYM SPOSOBIE UŻYTKOWANIA
-  - OBOWIĄZUJĄCE LINIE ZABUDOWY
-  - MAKSYMALNE NIEPRZEKRACZALNE LINIE ZABUDOWY
-  - LINIE BUDOWY OGRODZEŃ
-  - PROJEKTOWANE GRANICE DZIAŁEK - OBOWIĄZUJĄCE
-  - PROJEKTOWANE GRANICE DZIAŁEK - POSTULOWANE
-  - TERENY WÓD POWIERZCHNIOWYCH ŚRÓDLĄDOWYCH (w tym rowy melioracyjne) WRAZ ZE ST
-  - GRANICE TERENÓW NADZORU ARCHEOLOGICZNEGO
-  - TERENY ZABUDOWY ZAGRODOWEJ W GOSPODARSTWACH ROLNYCH, HODOWLANYCH I OG
-  - TERENY ZABUDOWY MIESZKANIOWEJ JEDNORODZINNEJ
-  - TERENY ZABUDOWY MIESZKANIOWEJ JEDNORODZINNEJ Z USŁUGAMI
-  - TERENY ZABUDOWY USŁUGOWEJ
-  - TERENY USŁUG OŚWIATY, SPORTU I REKREACJI
-  - TERENY KULTU RELIGIJNEGO
-  - TERENY USŁUG ZDROWIA
-  - PUBLICZNE TERENY ZIELENI URZADZONEJ I PARKOWEJ
-  - TERENY ZABUDOWY USŁUGOWEJ I PRODUKCYJNO - SKŁADOWEJ
-  - TERENY OBIEKTÓW PRODUKCYJNYCH, SKŁADÓW, MAGAZYNÓW I RZEMIOSŁA
-  - TERENY PARKINGÓW PUBLICZNYCH
-  - TERENY GOSPODARKI ŚCIEKOWEJ - KANALIZACJA
-  - GŁÓWNE TRASY ŚCIEŻEK ROWEROWYCH
-  - TERENY PÓL UPRAWNYCH
-  - OBSZARY ŹRÓDLISKOWE RZEKI

ELÓW PLANISTYC

l:1000 ark. 262.112.061

n. Radzanowo pow.

GE

Uzasadnienie

Podjęcie uchwały spowodowane jest koniecznością korekty błędu, który nastąpił w części graficznej (załącznik nr 1) do uchwały Nr XIX/130/08 Rady Gminy Radzanowo z dnia 28 kwietnia 2008 roku. Mianowicie w trakcie procedury planistycznej dotyczącej w/w uchwały nastąpiła pomyłka w zapisie symbolu na załączniku graficznym przedstawiającym teren zabudowy mieszkaniowej jednorodzinnej i winna być oznaczona symbolem 41MN, a nie symbolem 41U. W tekście uchwały tereny zabudowy usługowej U zostały oznaczone od 1U do 5U, natomiast tereny zabudowy mieszkaniowej jednorodzinnej MN zostały oznaczone symbolem od 1MN do 42 MN. Ponadto przedmiotowy teren (dz. 175/2) naniesiony jest kolorem jasnobrązowym potwierdzającym przeznaczenie zabudowy mieszkaniowej jednorodzinnej.

Na skutek błędu powstała rozbieżność polegająca na tym, że tekst planu ustala oznaczenie 41MN, a na załączniku graficznym pojawiło się oznaczenie 41U. Zatem należało doprowadzić do zgodności tekstu planu (uchwały nr XIX/130/08) z częścią graficzną planu (załącznik nr 1 do uchwały nr XIX/130/08). Powyższe sprostowanie błędu nie powoduje merytorycznej zmiany ustaleń planu.