



DZIENNIK URZĘDOWY

WOJEWÓDZTWA ŚWIĘTOKRZYSKIEGO

Kielce, dnia 14 listopada 2013 r.

Poz. 3756

UCHWAŁA NR XXXVIII/301/2013 RADY GMINY MASŁÓW

z dnia 26 września 2013 r.

w sprawie Zmiany Nr 1 miejscowego planu zagospodarowania przestrzennego "Dolina Marczakowa I" na terenie gminy Masłów.

Na podstawie art. 18 ust. 2 pkt 5 ustawy z dnia 8 marca 1990 r. o samorządzie gminnym (t.j. Dz. U. z 2013r., poz. 594 ze zm.) oraz art. 20 ust. 1 ustawy z dnia 27 marca 2003 r. o planowaniu i zagospodarowaniu przestrzennym (t.j. Dz. U. z 2012, poz. 647 ze zm.) po przedłożeniu przez Wójta Gminy Masłów projektu Zmiany Nr 1 miejscowego planu zagospodarowania przestrzennego "Dolina Marczakowa I" na terenie gminy Masłów, Rada Gminy w Masłowie, po stwierdzeniu, że projekt zmiany planu nie narusza ustaleń Studium uwarunkowań i kierunków zagospodarowania przestrzennego gminy Masłów wraz ze zmianą, uchwala co następuje:

DZIAŁ I.

Ustalenia ogólne

Rozdział 1.

Ustalenia wprowadzające

§ 1. 1. Uchwaleniu podlega Zmiana Nr 1 miejscowego planu zagospodarowania przestrzennego "Dolina Marczakowa I" na terenie gminy Masłów zwana dalej „zmianą planu”.

2. Zmiana planu obejmuje teren położony na terenie sołectwa Dolina Marczakowa, o którym mowa w Uchwale Nr XXVII/187/2012 Rady Gminy w Masłowie z dnia z dnia 29 listopada 2012 r. w sprawie przystąpienia do sporządzenia zmiany planu,

3. Części składowe zmiany planu stanowią:

- 1) treść niniejszej uchwały,
- 2) Zał. Nr 1 – Rysunek Zmiany Nr 1 w miejscowym planie zagospodarowania przestrzennego "Dolina Marczakowa I" na terenie gminy Masłów – „Przeznaczenie i zasady zagospodarowania terenu; skala 1: 1000”,
- 3) Zał. Nr 2 – Rozstrzygnięcie Rady Gminy w Masłowie w sprawie rozpatrzenia uwag wniesionych do wyłożonego do publicznego wglądu projektu zmiany planu,
- 4) Zał. Nr 3 – Rozstrzygnięcie Rady Gminy w Masłowie w sprawie sposobu realizacji, zapisanych w zmianie planu inwestycji z zakresu infrastruktury technicznej, które należą do zadań własnych gminy oraz zasad ich finansowania.

4. Do zmiany planu dołączone zostały, jako odrębne opracowania nie podlegające uchwaleniu:

- 1) Prognoza oddziaływania Zmiany Nr 1 w miejscowym planie zagospodarowania przestrzennego "Dolina Marczakowa I" na terenie gminy Masłów na środowisko,

2) Prognoza skutków finansowych uchwalenia Zmiany Nr 1 w miejscowym planie zagospodarowania przestrzennego "Dolina Marczakowa I" na terenie gminy Masłów.

§ 2. Ilekroć w uchwale jest mowa o:

- 1) **zmianie planu** – rozumie się przez to Zmianę Nr 1 miejscowego planu zagospodarowania przestrzennego "Dolina Marczakowa I" na terenie gminy Masłów,
- 2) **rysunku zmiany planu** – rozumie się przez to rysunek opracowany na mapie hybrydowej w skali 1: 1000 pozyskanej z zasobów Geodezyjnych i Kartograficznych Starostwa Powiatowego w Kielcach, stanowiący Załącznik Nr 1 do niniejszej uchwały,
- 3) **ustawie** – rozumie się przez to przepisy ustawy z dnia 27 marca 2003 r. o planowaniu i zagospodarowaniu przestrzennym (t.j. Dz. U. z 2012, poz. 647 ze zm.),
- 4) **działce budowlanej** – rozumie się przez to nieruchomości gruntową lub działkę gruntu, której wielkość cechy geometryczne, dostęp do drogi publicznej oraz wyposażenie w urządzenia infrastruktury technicznej spełniają wymogi realizacji obiektów budowlanych wynikające z odrębnych przepisów i aktów prawa miejscowego,
- 5) **intensywności zabudowy** - rozumie się przez to wskaźnik definiowany jako stosunek powierzchni wszystkich kondygnacji nadziemnych budynków zlokalizowanych na terenie funkcjonalnym do powierzchni tego terenu; powierzchnię budynku liczy się w obrysie ścian zewnętrznych,
- 6) **wskaźniku powierzchni zabudowy działki budowlanej** – rozumie się przez to stosunek powierzchni części zabudowanej działki do całej powierzchni działki budowlanej,
- 7) **powierzchni biologicznie czynnej** – należy przez to rozumieć grunt rodzimy oraz wodę powierzchniową na terenie działki budowlanej, a także 50 % sumy powierzchni tarasów i stropodachów o powierzchni nie mniejszej niż 10 m² urządzonej jako stałe trawniki lub kwietniki na podłożu zapewniającym im naturalną vegetację,
- 8) **liniach rozgraniczających** – należy przez to rozumieć linie rozgraniczające tereny o różnym przeznaczeniu lub różnych zasadach zagospodarowania,
- 9) **nieprzekraczalnych liniach zabudowy** – należy przez to rozumieć wyznaczone na działce linie określające najmniejszą, dopuszczalną odległość zewnętrznego lica ściany budynku od linii rozgraniczających dróg, zgodnie z rysunkiem zmiany planu, bez wysuniętych poza ten obrys schodów, okapów, otwartych ganków oraz balkonów, które mogą wykraczać poza tą linię nie więcej niż 1,0m,
- 10) **dostęp do drogi publicznej** – należy przez to rozumieć dostęp do drogi publicznej poprzez drogę wewnętrzną,
- 11) **terenie funkcjonalnym** - należy przez to rozumieć teren wyznaczony liniami rozgraniczającymi oraz określony symbolem przeznaczenia zgodnie z rysunkiem zmiany planu,
- 12) **przeznaczeniu podstawowym** – należy przez to rozumieć planowany rodzaj użytkowania terenu, który stanowi 70% i więcej na działce wraz z elementami zagospodarowania towarzyszącego, związanego bezpośrednio z funkcją terenu,
- 13) **przeznaczeniu dopuszczalnym** – należy przez to rozumieć rodzaj użytkowania inny niż podstawowy, który stanowi mniej niż 30% na działce.

Rozdział 2.

Zakres przedmiotowy oraz cel opracowania planu

§ 3. 1. Przedmiotem ustaleń zmiany planu są zagadnienia określone w art. 15 ust. 2 ustawy.

2. W zmianie planu uwzględniono uwarunkowania wynikające z powszechnie obowiązujących przepisów prawnych oraz z ustaleń Studium uwarunkowań i kierunków zagospodarowania przestrzennego gminy Masłów wraz ze zmianą.

3. Przy wydawaniu na podstawie ustaleń zmiany planu rozstrzygnięć administracyjnych, których przedmiotem jest sposób zagospodarowania terenów, należy uwzględniać łącznie:

- 1) wymogi wynikające z ustaleń zmiany planu:

- a) warunki ochrony i kształtowania środowiska przyrodniczego, kulturowego, krajobrazu i ładu przestrzennego,
 - b) ogólne zasady zagospodarowania terenów i kształtowania zabudowy,
 - c) przeznaczenie i zasady zagospodarowania terenów,
 - d) ustalenia w zakresie komunikacji i infrastruktury technicznej,
- 2) wymogi wynikające z przepisów powszechnie obowiązujących oraz przepisów prawa miejscowego.

§ 4. Rysunek zmiany planu zawiera:

- 1) oznaczenie literowe terenów funkcjonalnych,
- 2) linie rozgraniczające terenów funkcjonalnych,
- 3) nieprzekraczalne linie zabudowy.

§ 5. Zamierzeniem ustaleń zmiany planu jest uwzględnienie zasady zrównoważonego rozwoju i zapewnienie integracji wszelkich działań podejmowanych w jego granicach, w celu:

- 1) ochrony interesu publicznego,
- 2) zapewnienia warunków przestrzennych dla poprawy zaspokojenia potrzeb mieszkaniowych,
- 3) łagodzenia konfliktów pomiędzy użytkownikami przestrzeni.

Rozdział 3. Ogólne ustalenia realizacyjne

§ 6. 1. Ustalenia zawarte w niniejszej uchwale stanowią podstawę do określenia sposobu zabudowy i zagospodarowania terenu objętego zmianą planu.

2. Ustalenia ogólne zmiany planu wraz z ustaleniami szczegółowymi, dotyczące terenu funkcjonalnego i infrastruktury technicznej, stanowią integralną część ustaleń zmiany planu. Pominięcie lub wybiórcze stosowanie poszczególnych ustaleń, powoduje niezgodność z niniejszą zmianą planu.

3. Zmiana przepisów szczególnych związanych z treścią ustaleń zmiany planu nie powoduje potrzeby zmiany tych ustaleń, jeżeli w sposób oczywisty daje się je dostosować do nowego stanu prawnego, bez uszczerbku dla ich istoty.

§ 7. 1. Na terenie objętym zmianą planu, sposób usytuowania nowych obiektów i urządzeń budowlanych, pozostawia się do uściślenia w postępowaniu administracyjnym w sprawie wydania pozwolenia na budowę, z zachowaniem wymogów wynikających z przepisów prawa oraz Norm Polskich.

2. Jako zgodne ze zmianą planu uznaje się budowę, rozbudowę i przebudowę sieci infrastruktury wraz z niezbędnymi urządzeniami technicznymi, o których mowa w rozdziale 5 działu II, stosownie do warunków wynikających ze szczegółowych rozwiązań technicznych.

§ 8. Dla całego obszaru objętego zmianą planu w zakresie ochrony przeciwpożarowej i przeciwdziałania poważnym awariom ustala się:

1. Pokrycie zapotrzebowania w wodę dla celów przeciwpożarowych, zgodnie z przepisami odrębnymi, przez istniejący i rozbudowywany system zaopatrzenia w wodę,

2. Wyprzedzającą lub równoległą w stosunku do nowego zainwestowania rozbudowę sieci wodociągowej dla zapewnienia odbiorcom wymaganych standardów w zakresie ilości i jakości wody z uwzględnieniem ochrony przeciwpożarowej,

3. Teren objęty ustaleniami niniejszej zmiany planu położony jest w zasięgu systemu alarmowania dźwiękowego.

Rozdział 4. Przeznaczenie terenów oraz linie rozgraniczające tereny o różnym przeznaczeniu lub różnych zasadach zagospodarowania

§ 9. Stosuje się następujące symbole identyfikujące tereny funkcjonalne:

- 1) MN - teren zabudowy mieszkaniowej jednorodzinnej,

- 2) Z - teren zieleni urządzonej,
- 3) KDW - teren drogi wewnętrznej.

Rozdział 5.

Zasady ochrony i kształtowania ładu przestrzennego

§ 10. 1. Dla obszaru objętego zmianą planu ustala się zasady ochrony i kształtowania ładu przestrzennego zgodnie z ustanowionymi odrębnymi przepisami obowiązującymi w tym zakresie.

2. Realizacja nowych obiektów, budowa ogrodzeń i obiektów małej architektury powinna uwzględniać warunki i zasady określone w niniejszym paragrafie, oraz ustalenia dotyczące parametrów i wskaźników określone w dalszej części uchwały,

3. Ujednoczenie charakteru i wysokości zabudowy zgodnie z dalszymi przepisami niniejszej uchwały.

4. Rozwiązania architektoniczne dla realizacji i rozbudowy budynków, ogrodzeń i obiektów małej architektury w obrębie działki budowlanej należy kształtować w sposób ujednoczony, aby uniknąć powstawania elementów dysharmonijnych, pogarszających odbiór wizualny, przy czym:

- 1) zaleca się stosowanie materiałów tradycyjnych, naturalnych w szczególności takich jak: dachówka, kamień, cegła, drewno,
- 2) zakazuje się stosowania materiałów wykończeniowych sztucznych typu „siding” na elewacjach budynków,
- 3) nakazuje się stosowanie odcieni czerwieni, zieleni, brązu i szarości na pokryciach dachowych.

Rozdział 6.

Zasady ochrony środowiska, przyrody i krajobrazu kulturowego

§ 11. 1. W celu utrzymania równowagi przyrodniczej i racjonalnej gospodarki zasobami środowiska ustala się:

- 1) zasadę ochrony i kształtowania ładu przestrzennego, parametry i wskaźniki kształtowania zabudowy oraz zagospodarowania terenu, w tym nieprzekraczalne linie zabudowy, gabaryty obiektów i wskaźniki zabudowy zapewniające ochronę walorów krajobrazowych środowiska i warunków klimatycznych,
- 2) kompleksowe rozwiązanie problemów zabudowy ze szczególnym uwzględnieniem gospodarki wodnej, odprowadzania ścieków, gospodarki odpadami.

2. W zakresie ochrony systemu środowiska obowiązuje zasada dotrzymania standardów jakości środowiska wynikających z przepisów odrębnych.

§ 12. Teren objęty ustaleniami zmiany planu położony jest w obrębie systemu ochrony przyrody województwa świętokrzyskiego, który na tym terenie tworzy:

1. Podkielecki Obszar Chronionego Krajobrazu (POChK).
2. W obszarze, o którym mowa w ust. 1 obowiązują następujące zakazy:
 - 1) zabijania dziko występujących zwierząt, niszczenia ich nor, legowisk, innych schronień i miejsc rozrodu oraz tarlisk, złożonej ikry, z wyjątkiem amatorskiego połowu ryb oraz wykonywania czynności związanych z racjonalną gospodarką rolną, leśną, rybacką i łowiecką;
 - 2) likwidowania i niszczenia zadrzewień śródpolnych, przydrożnych i nadwodnych, jeżeli nie wynikają one z potrzeby ochrony przeciwpowodziowej i zapewnienia bezpieczeństwa drogowego lub wodnego lub budowy, odbudowy, utrzymania, remontów lub naprawy urządzeń wodnych;
 - 3) dokonywania zmian stosunków wodnych, jeżeli służą innym celom niż ochrona przyrody lub zrównoważone wykorzystanie użytków rolnych i leśnych oraz racjonalna gospodarka wodna lub rybacka;
 - 4) likwidowania naturalnych zbiorników wodnych, starorzeczy i obszarów wodno-błotnych.

3. W zakresie czynnej ochrony ekosystemów na terenie OChK obowiązują:

- 1) zachowanie i ochrona zbiorników wód powierzchniowych naturalnych i sztucznych, utrzymanie meandrów na wybranych odcinkach cieków;

- 2) zachowanie śródpolnych i śródleśnych torfowisk, terenów podmokłych, oczek wodnych, polan wrzosowisk, muraw, niedopuszczenie do ich uproduktywienia lub też sukcesji;
- 3) utrzymanie ciągłości i trwałości ekosystemów leśnych;
- 4) zachowanie i ewentualne odtwarzanie lokalnych i regionalnych korytarzy ekologicznych;
- 5) ochrona stanowisk chronionych gatunków roślin, zwierząt i grzybów;
- 6) szczególna ochrona ekosystemów i krajobrazów wyjątkowo cennych, poprzez uznawanie ich za rezerwy przyrody, zespoły przyrodniczo-krajobrazowe i użytki ekologiczne;
- 7) zachowanie wyróżniających się tworów przyrody nieożywionej.

§ 13. Dla terenu oznaczonego symbolem MN ustala się dopuszczalny poziom hałasu jak dla terenów przeznaczonych pod cele mieszkaniowe.

Rozdział 7.

Zasady ochrony dziedzictwa kulturowego i zabytków oraz dóbr kultury współczesnej

§ 14. Na terenie objętym ustaleniami zmiany planu nie występują obiekty wpisane do rejestru i ewidencji zabytków, stanowiska archeologiczne oraz dobra kultury współczesnej.

Rozdział 8.

Wymagania wynikające z potrzeb kształtowania przestrzeni publicznej

§ 15. W zakresie potrzeb wynikających z kształtowania przestrzeni publicznej zmiana planu nie wymaga ustaleń, gdyż Studium uwarunkowań i kierunków zagospodarowania przestrzennego gminy Masłów wraz ze zmianą nie wyznacza takich obszarów.

DZIAŁ II.

Ustalenia szczegółowe

Rozdział 1.

Parametry i wskaźniki kształtowania zabudowy oraz zagospodarowania terenu, w tym linie zabudowy, gabaryty obiektów i wskaźniki intensywności zabudowy.

§ 16. 1. Ustala się zakaz realizacji reklam.

2. Obszar objęty ustaleniami zmiany planu położony jest w zasięgu powierzchni ograniczających dopuszczalne gabaryty obiektów budowlanych oraz naturalnych, wynikających z usytuowania lotniska „MASŁÓW”. W związku z powyższym obiekty budowlane oraz naturalne nie mogą naruszać tych powierzchni. Ustalania dopuszczalnej wysokości zabudowy należy dokonywać na podstawie § 3 Rozporządzenia Ministra Infrastruktury z dnia 25 czerwca 2003 r. w sprawie warunków, jakie powinny spełniać obiekty budowlane oraz naturalne w otoczeniu lotniska (Dz. U. Nr 130, poz. 1192) zmienionego § 1 Rozporządzenia Ministra Transportu z dnia 11 lipca 2006 r. zmieniającego rozporządzenie w sprawie warunków, jakie powinny spełniać obiekty budowlane oraz naturalne w otoczeniu lotniska (Dz. U. Nr 134, poz. 946).

3. Na terenie objętym ustaleniami zmiany planu zabrania się budowy lub rozbudowy obiektów budowlanych, które mogą stanowić źródło żerowania ptaków.

§ 17. 1. Dla terenu oznaczonego na rysunku zmiany planu symbolem MN – tereny zabudowy mieszkaniowej jednorodzinnej ustala się:

- 1) przeznaczenie podstawowe: zabudowa mieszkaniowa jednorodzinna,
- 2) przeznaczenie dopuszczalne:
 - a) budynki gospodarcze,
 - b) obiekty małej architektury,
 - c) garaże.

2. Dla terenu, o którym mowa w ust. 1 ustala się następujące zasady zabudowy i zagospodarowania:

- 1) garaże mogą być realizowane jako dobudowane do budynków mieszkalnych lub wolnostojące,

- 2) dopuszcza się możliwość lokalizacji budynków gospodarczych i garaży bezpośrednio przy granicy działki lub w odległości 1,5m od granicy działki,
- 3) minimalny wskaźnik intensywności zabudowy - 0,01,
- 4) maksymalny wskaźnik intensywności zabudowy - 0,4,
- 5) wskaźnik powierzchni zabudowy - maksymalnie 40%,
- 6) wielkość powierzchni biologicznie czynnej min. 60% powierzchni działki,
- 7) w celu zapewnienia właściwej obsługi parkingowej ustala się min. 1 miejsce postojowe na 1 lokal mieszkalny,
- 8) w przypadku dokonywania podziałów geodezyjnych obowiązuje wielkość nowo wydzielonych działek min. 800m² dla zabudowy wolnostojącej i min. 400m² dla zabudowy bliźniaczej. Dopuszcza się wydzielanie działek o powierzchni poniżej 800m² i 400m², jeżeli podział taki służy powiększeniu działki sąsiedniej lub regulacji prawa własności terenów, wydzielaniu działek pod drogi i urządzenia infrastruktury technicznej. Dopuszcza się wydzielenie drogi wewnętrznej o szerokości nie mniejszej niż 5 m
- 9) obsługa komunikacyjna: droga wewnętrzna oznaczona symbolem KDW,
- 10) nieprzekraczalna linia zabudowy: 6 m od linii rozgraniczających drogi KDW.

3. W terenach MN ustala się następujące zasady kształtowania zabudowy głównej bryły budynku:

- 1) ograniczenie nowo budowanych budynków mieszkalnych do 2 kondygnacji nadziemnych,
- 2) całkowita wysokość nowo budowanych budynków mieszkalnych mierzona do kalenicy dachu nie może być większa niż 10,0m ponad poziom terenu przed wejściem do budynku,
- 3) wysokość budynków gospodarczych i garaży – 1 kondygnacja nadziemna, przy czym wysokość budynków do kalenicy nie może przekraczać 7,0m ponad poziom terenu przed wejściem do budynku,
- 4) geometria dachów głównej bryły budynku – dachy dwuspadowe, czterospadowe lub wielospadowe, symetryczne o kącie nachylenia połaci dachowych 30⁰ do 50⁰ z możliwością wprowadzenia naczółków, dopuszcza się dachy płaskie jedynie w przypadku realizacji tarasu nad częścią budynku,
- 5) dopuszcza się budowę dachów jednospadowych o nachyleniu połaci dachowych min. 200 na garażach, jedynie w przypadku lokalizacji takiego budynku bezpośrednio przy granicy działki lub w odległości 1,5m metra od granicy działki oraz w przypadku jego lokalizacji w bryle budynku mieszkalnego,
- 6) przy użytkowym poddaszu doświetlenie jego pomieszczeń lukarnami nie może zajmować więcej niż połowę długości połaci dachowej. Zaleca się zadaszenie nad lukarnami jako dwuspadowe lub krzywolinijne, dopuszcza się doświetlenie budynków oknami połaciowymi,
- 7) zakazuje się realizowania obiektów z dachem pulpitowym, uskokowym i asymetrycznym,
- 8) wyklucza się stosowanie form i detali deformujących architekturę np. schodkowe zakończenie ścian, osadzanie lusterek w elewacji,
- 9) dopuszcza się podpiwniczenie budynku, przy czym wysokość podpiwniczenia nie może być większa niż 1,3m ponad poziom terenu przed wejściem do budynku.

§ 18. 1. Wyznacza się teren zieleni urządzonej, oznaczony na rysunku planu symbolem **Z**, którego przeznaczeniem podstawowym jest zieleń urządzona.

2. Przeznaczeniem dopuszczalnym jest: obiekty, urządzenia i sieci infrastruktury technicznej.

3. Obowiązuje zakaz zabudowy.

§ 19. Dla terenu oznaczonego na rysunku zmiany planu symbolem **KDW** - teren drogi wewnętrznej ustala się:

- 1) szerokość w liniach rozgraniczających: 5 m,
- 2) szerokość jezdni min. 3 m,
- 3) lokalizację infrastruktury technicznej oraz przepustu dla swobodnego spływu wód powierzchniowych i migracji zwierząt.

Rozdział 2.

Granice i sposoby zagospodarowania terenów lub obiektów podlegających ochronie, ustalonych na podstawie przepisów szczególnych, w tym terenów górniczych, a także narażonych na niebezpieczeństwo powodzi oraz zagrożonych osuwaniem się mas ziemnych

§ 20. 1. Na obszarze objętym ustaleniami zmiany planu występują tereny chronione na podstawie przepisów szczególnych, tj. Podkielecki Obszar Chronionego Krajobrazu, w obrębie którego obowiązują zakazy zgodnie z § 12.

2. Tereny górnicze - nie występują.
3. Tereny zagrożone osuwaniem się mas ziemnych - nie występują.
4. Tereny zagrożone niebezpieczeństwem powodzi - nie występują.

Rozdział 3.

Szczegółowe zasady i warunki scalania i podziału nieruchomości objętych zmianą planu

§ 21. Na obszarze objętym granicami zmiany planu nie określa się granic obszarów wymagających scaleń i podziału nieruchomości oraz nie ustala się szczegółowych zasad scalania i podziału nieruchomości.

Rozdział 4.

Szczegółowe warunki zagospodarowania terenów oraz ograniczania w ich użytkowaniu, w tym zakaz zabudowy

§ 22. Obowiązuje zakaz realizacji przedsięwzięć mogących zawsze i potencjalnie znacząco oddziaływać na środowisko przyrodnicze za wyjątkiem infrastruktury technicznej.

Rozdział 5.

Zasady modernizacji i budowy systemów komunikacji infrastruktury technicznej

§ 23. 1. **W zakresie zaopatrzenia w wodę, ustala się:** docelowo obszar objęty zmianą planu przewiduje się zasilić w wodę z istniejącej sieci wodociągowej poprzez jej rozbudowę, do czasu jej budowy dopuszcza się budowę i użytkowanie studni kopanych.

2. W zakresie odprowadzania ścieków sanitarno-bytowych, ustala się:

- 1) docelowo ścieki sanitarno-bytowe z obszaru zmiany planu należy odprowadzić do sieci kanalizacji sanitarnej,
- 2) do czasu budowy sieci kanalizacji sanitarnej dopuszcza się budowę i użytkowanie szczelnych zbiorników bezodpływowych do gromadzenia ścieków sanitarnych.

3. W zakresie odprowadzania wód roztopowych i deszczowych, ustala się:

- 1) z terenów zabudowy mieszkaniowej jednorodzinnej - powierzchniowo na teren objęty zmianą planu,
- 2) z drogi wewnętrznej - powierzchniowo do odbiorników, z uwzględnieniem ich podczyszczenia jeżeli przepisy odrębne będą tego wymagać.

4. W zakresie zaopatrzenia w gaz, ustala się:

- 1) budowę sieci gazowej średniego i niskiego ciśnienia,
- 2) do czasu budowy sieci gazowej dopuszcza się rozwiązania indywidualne w oparciu o gaz propan – butan.

5. W zakresie zaopatrzenia w energię elektryczną, ustala się:

- 1) zasilanie terenu objętego zmianą planu z istniejących i projektowanych sieci niskiego napięcia poprzez jej budowę oraz rozbudowę i przebudowę.
- 2) budowa nowych oraz rozbudowa i przebudowa istniejących sieci rozdzielczych preferowana jest w wykonaniu kablowym z uwzględnieniem ust. 1.
- 3) przy realizacji zabudowy przeznaczonej na stały pobyt ludzi należy zachować bezpieczny odstęp od linii elektroenergetycznych zgodny z PN – E – 05100 – 1. Zaleca się przyjęcie strefy technicznej dla linii energetycznych niskiego napięcia 3 m od osi linii. W strefie tej wprowadza się zakaz budowy budynków przeznaczonych na stały pobyt ludzi.

6. **W zakresie łączności telekomunikacyjnej, ustala się:** na obszarze objętym zmianą planu dopuszcza się lokalizację obiektów z urządzeniami infrastruktury telekomunikacyjnej przy uwzględnieniu dopuszczalnych poziomów pól elektromagnetycznych jakie muszą być spełnione dla terenów przeznaczonych pod zabudowę mieszkaniową i miejsc przebywania ludzi, z uwzględnieniem przepisów szczególnych. Wprowadza się zakaz lokalizacji masztów telefonii komórkowej.

7. **W zakresie zaopatrzenia w ciepło, ustala się:** rozwiązania oparte na paliwach stałych i ekologicznych (gaz, energia elektryczna, olej opałowy, itp.).

8. **W zakresie gospodarki odpadami stałymi, ustala się:** w zakresie gospodarowania odpadami stałymi ustala się zasadę odbioru odpadów w systemie zorganizowanym pod nadzorem Urzędu Gminy zgodnie z przepisami odrębnymi, ze szczególnym uwzględnieniem segregacji odpadów u źródła ich powstawania.

9. **W zakresie komunikacji ustala się warunki i zasady:** zgodnie z § 19.

Rozdział 6.

Sposób i termin tymczasowego zagospodarowania, urządzenia i użytkowania terenów

§ 24. Do czasu zabudowy i zagospodarowania terenu objętego zmianą planu zagospodarowania przestrzennego na cele określone w § 9 pozostają one w dotychczasowym użytkowaniu, bez dopuszczenia zabudowy tymczasowej.

Rozdział 7.

Stawki procentowe, na podstawie których ustala się opłatę, o której mowa w art. 36 ust. 4 ustawy

§ 25. W celu naliczenia opłaty, o której mowa w art. 36 ust. 4 ustawy o planowaniu i zagospodarowaniu przestrzennym, dla terenu oznaczonego symbolem MN ustala się stawkę procentową wzrostu wartości nieruchomości w wysokości 10%.

DZIAŁ III.

Ustalenia końcowe

Rozdział 1.

Przepisy uzupełniające

§ 26. Teren objęty ustaleniami zmiany planu nie wymaga zgody na przeznaczenie gruntów rolnych na cele nierolnicze zgodnie z art. 7 ustawy z dnia 3 lutego 1995r. o ochronie gruntów rolnych i leśnych (t.j. Dz. U. z 2004 r. Nr 121, poz. 1266 z późniejszymi zmianami).

Rozdział 2.

Przepisy końcowe

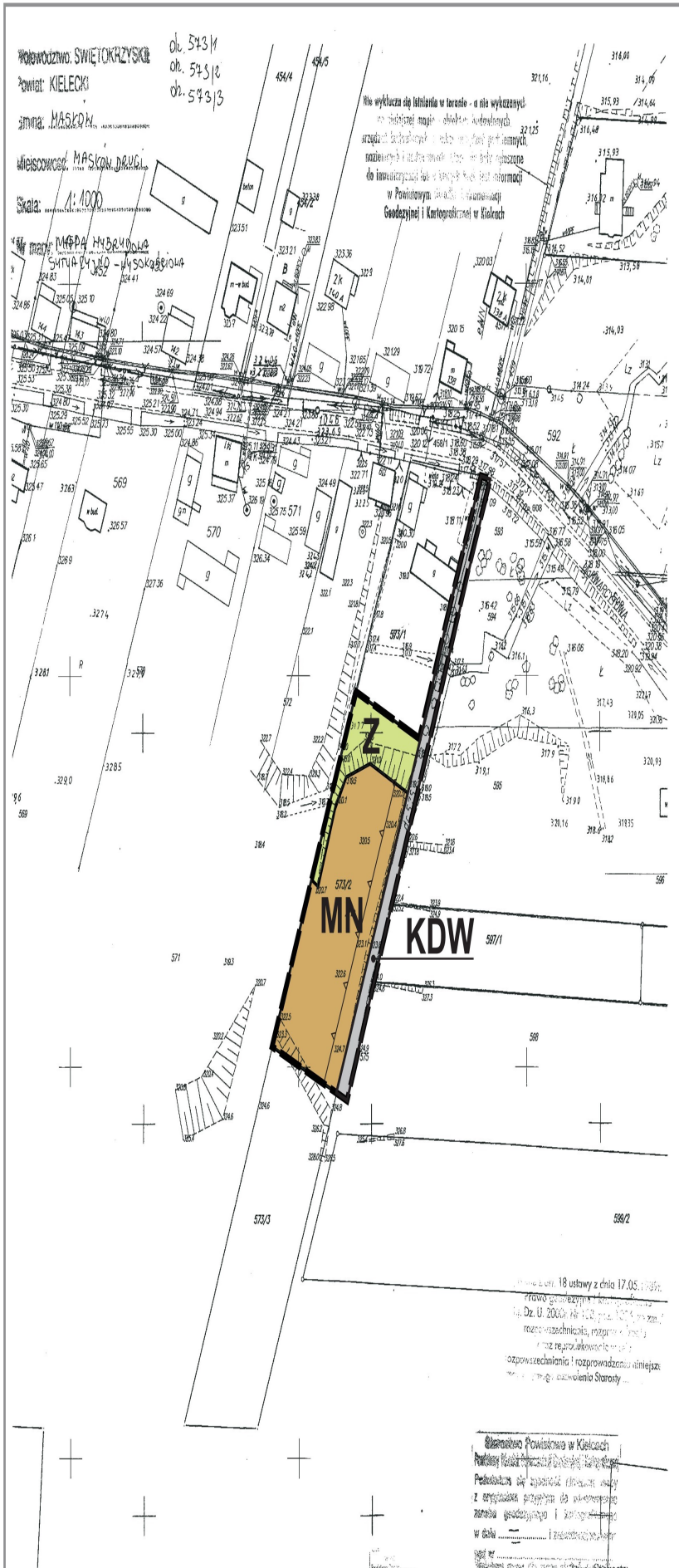
§ 27. Wykonanie uchwały powierza się Wójtowi Gminy Masłów.

§ 28. Zobowiązuje się Wójt Gminy Masłów do przekazania uchwały do ogłoszenia w Dzienniku Urzędowym Województwa Świętokrzyskiego.

§ 29. Uchwała wchodzi w życie po upływie 14 dni od dnia jej ogłoszenia w Dzienniku Urzędowym Województwa Świętokrzyskiego.

Przewodniczący Rady Gminy
Masłów

mgr Sylwester Wojtyna



**RYSUNEK ZMIANY NR 1
MIEJSCOWEGO PLANU ZAGOSPODAROWANIA
PRZESTRZENNEGO „DOLINA MARCZAKOWA I”
NA TERENIE GMINY MASŁÓW**







SKALA 1:1000

PRZEZNACZENIE I ZASADY ZAGOSPODAROWANIA TERENU

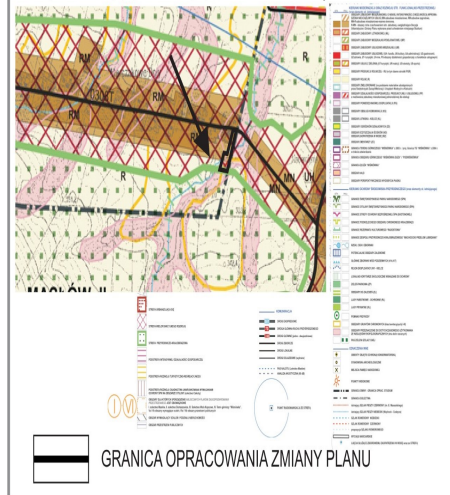


ZALĄCZNIK NR 1 DO UCHWAŁY NR XXXVIII/301/2013 RADY GMINY MASŁÓW
Z DNIA 26 WRZEŚNIA 2013 r.

OZNACZENIA:

-  GRANICA OBSZARU OBJĘTEGO ZMIANĄ PLANU
-  LINIE ROZGRANICZAJĄCE TERENY O RÓŻNYM PRZEZNACZENIU LUB RÓŻNYCH ZASADACH ZAGOSPODAROWANIA
-  NIEPRZEKACZALNA LINIA ZABUDOWY
-  MN TEREN ZABUDOWY MIESZKANIOWEJ JEDNORODZINNEJ
-  Z TEREN ZIELENI URZĄDZONEJ
-  KDW TEREN DROGI WEWNĘTRZNEJ

WYRYS ZE STUDIUM UWARUNKOWAŃ I KIERUNKÓW ZAGOSPODAROWANIA PRZESTRZENNEGO GMINY MASŁÓW WRAZ ZE ZMIANĄ



MASTERPLAN Rafał KOZIEŁ
JAWORZINA -ZAGÓRZE 1, 26-065 PIEKOSZÓW, masterplan@onet.eu

RYSUNEK ZMIANY NR 1 MIEJSCOWEGO PLANU ZAGOSPODAROWANIA PRZESTRZENNEGO „DOLINA MARCZAKOWA I” NA TERENIE GMINY MASŁÓW

KIEROWNIK ZESPÓŁU I GENERALNY PROJEKTANT:
mgr Rafał KOZIEŁ, Północniowa Okręgowa Izba Urbanistów nr KT-326
ZESPÓŁ PROJEKTOWY:
dr inż. arch. Anna SKORA, Północniowa Okręgowa Izba Urbanistów nr KT-439
dr Małgorzata STRZYŻ
mgr inż. Mirosław SEPIOŁO
Hubert KOZIEŁ

Załącznik Nr 2 do Uchwały Nr XXXVIII/301/2013
Rady Gminy Masłów
z dnia 26 września 2013 r.

**w sprawie zmiany Nr 1 miejscowego planu zagospodarowania przestrzennego "Dolina Marczakowa I"
na terenie gminy Masłów.**

Rozstrzygnięcie Rady Gminy w Masłowie w sprawie sposobu rozpatrzenia uwag wniesionych do
wyłożonego do publicznego wglądu projektu zmiany Nr 1 miejscowego planu zagospodarowania
przestrzennego "Dolina Marczakowa I" na terenie gminy Masłów.

– W trakcie wyłożenia do publicznego wglądu uwagi nie wpłynęły.

Przewodniczący Rady Gminy
Masłów

mgr Sylwester Wojtyna

Załącznik Nr 3 do Uchwały Nr XXXVIII/301/2013
Rady Gminy Masłów
z dnia 26 września 2013 r.

**w sprawie zmiany Nr 1 miejscowego planu zagospodarowania przestrzennego "Dolina Marczakowa I"
na terenie gminy Masłów.**

Rozstrzygnięcie Rady Gminy w Masłowie w sprawie sposobu realizacji zapisanych w planie inwestycji z zakresu infrastruktury technicznej, które należą do zadań własnych gminy oraz zasad ich finansowania.

Na podstawie art. 20 ust. 1 ustawy z dnia 27 marca 2003 r. o planowaniu i zagospodarowaniu przestrzennym (t.j. Dz. U. z 2012 r. poz. 647 ze zm.) po zapoznaniu się z projektem zmiany Nr 1 miejscowego planu zagospodarowania przestrzennego "Dolina Marczakowa I", na terenie gminy Masłów, Rada Gminy postanawia, co następuje:

1. Zadania inwestycyjne z zakresu infrastruktury technicznej wynikające z przedstawionego Radzie Gminy Masłów projektu zmiany Nr 1 miejscowego planu zagospodarowania przestrzennego "Dolina Marczakowa I", na terenie gminy Masłów będą realizowane zgodnie ze Strategią rozwoju gminy Masłów oraz planem inwestycyjnym gminy Masłów,

2. Finansowanie inwestycji ze środków budżetu gminy – środki własne gminy i pozyskane fundusze zgodnie z przepisami odrębnymi.

Przewodniczący Rady Gminy
Masłów

mgr Sylwester Wojtyna