



DZIENNIK URZĘDOWY

WOJEWÓDZTWA ŁÓDZKIEGO

Łódź, dnia 6 grudnia 2013 r.

Poz. 5314

UCHWAŁA NR XLII/323/2013 RADY MIEJSKIEJ W STRYKOWIE

z dnia 28 października 2013 r.

w sprawie uchwalenia miejscowego planu zagospodarowania przestrzennego dla obszaru położonego we wsi Tymianka

Na podstawie art. 18 ust. 2 pkt 5 i art. 40 ust. 1 ustawy z dnia 8 marca 1990 r. o samorządzie gminnym (t.j.: Dz.U. 2013 r. poz. 594, z późn. zm.¹⁾) i art. 20 ust. 1 i art. 27 ustawy z dnia 27 marca 2003 r. o planowaniu i zagospodarowaniu przestrzennym (t.j.: Dz.U. 2012 r. poz. 647, z późn. zm.²⁾), w związku z uchwałą Nr XX/143/2012 Rady Miejskiej w Strykowie z dnia 29 lutego 2012 r. w sprawie przystąpienia do sporządzenia miejscowego planu zagospodarowania przestrzennego dla obszaru położonego we wsi Tymianka, po zbadaniu i stwierdzeniu, że nie narusza on ustaleń Zmiany Studium uwarunkowań i kierunków zagospodarowania przestrzennego Gminy Stryków uchwała się, co następuje:

Rozdział 1 Zakres obowiązywania planu

§ 1. 1. Uchwała się miejscowy plan zagospodarowania przestrzennego dla obszaru położonego we wsi Tymianka, zwany dalej planem, składający się z:

- 1) części tekstowej planu stanowiącej treść uchwały;
- 2) części graficznej, na którą składa się rysunek planu w skali 1:1000, będącej integralnym załącznikiem Nr 1 do uchwały;
- 3) rozstrzygnięcia o sposobie rozpatrzenia uwag do projektu planu, będącego integralnym załącznikiem Nr 2 do uchwały;
- 4) rozstrzygnięcia o sposobie realizacji, zapisanych w planie, inwestycji z zakresu infrastruktury technicznej, które należą do zadań własnych gminy oraz zasadach ich finansowania, będącego integralnym załącznikiem Nr 3 do uchwały.

2. Granice planu, o którym mowa w ust. 1, określone uchwałą Nr XX/143/2012 Rady Miejskiej w Strykowie z dnia 29 lutego 2012 r. w sprawie przystąpienia do sporządzenia miejscowego planu zagospodarowania przestrzennego dla obszaru położonego we wsi Tymianka, oznaczono na rysunku planu.

§ 2. Regulacje zawarte w ustaleniach miejscowego planu zagospodarowania przestrzennego mają za zadanie ustalenie zasad zagospodarowania i sposobu użytkowania terenu przeznaczzonego pod powierzchnią eksploatację złóż w celu powiększenia istniejącego zakładu górniczego.

§ 3. Ilekroć w niniejszej uchwale jest mowa o:

¹⁾Zmiany wymienionej ustawy zostały ogłoszone w Dz.U. poz. 645.

²⁾Zmiany wymienionej ustawy zostały ogłoszone w Dz.U. poz. 951 i 1445 oraz z 2013 r. poz. 21 i 405.

- 1) planie - należy przez to rozumieć ustalenia miejscowego planu zagospodarowania przestrzennego dla obszaru położonego we wsi Tymianka, stanowiące przepisy gminne, obejmujące obszar określony w § 1 ust. 2 niniejszej uchwały;
- 2) uchwale - należy przez to rozumieć niniejszą uchwałę;
- 3) rysunku planu - należy przez to rozumieć ustalenia graficzne, oznaczone na rysunku w skali 1:1000, będącym załącznikiem Nr 1 do niniejszej uchwały;
- 4) obszarze planu - należy przez to rozumieć obszar określony granicami obszaru objętego planem miejscowym, uszczegółowionymi w § 1 ust. 2;
- 5) terenie - należy przez to rozumieć obszar wydzielony liniami rozgraniczającymi oznaczony numerem i symbolem literowym, dla którego określono ustalenia szczegółowe;
- 6) przeznaczeniu podstawowym – należy przez to rozumieć określony w planie rodzaj przeznaczenia, który dominuje lub będzie dominować na danym terenie;
- 7) przeznaczeniu uzupełniającym - należy przez to rozumieć rodzaje przeznaczenia inne niż podstawowe, które uzupełniają lub wzbogają przeznaczenie podstawowe;
- 8) tablicach i urządzeniach reklamowych - należy przez to rozumieć nośnik informacji wizualnej w jakiegokolwiek materialnej formie wraz z elementami konstrukcyjnymi i zamocowaniami, umieszczony w polu widzenia użytkowników drogi, niebędący znakiem w rozumieniu przepisów o znakach i sygnałach lub znakiem informującym o obiektach użyteczności publicznej ustawionym przez gminę;
- 9) nośniku informacji wizualnej - należy przez to rozumieć urządzenia wraz z konstrukcją nośną, służące reklamie;
- 10) reklamie - należy przez to rozumieć przekaz handlowy, pochodzący od podmiotu publicznego lub prywatnego, w związku z jego działalnością gospodarczą lub zawodową, zmierzający do promocji sprzedaży, lub odpłatnego korzystania z towarów lub usług.

§ 4. 1. W planie ustala się:

- 1) przeznaczenie terenów oraz linie rozgraniczające tereny o różnym przeznaczeniu lub różnych zasadach zagospodarowania;
- 2) zasady ochrony i kształtowania ładu przestrzennego;
- 3) zasady ochrony środowiska, przyrody i krajobrazu kulturowego;
- 4) zasady kształtowania zabudowy oraz wskaźniki zagospodarowania terenu;
- 5) szczegółowe zasady i warunki scalania i podziału nieruchomości objętych planem miejscowym;
- 6) szczególne warunki zagospodarowania terenów oraz ograniczenia w ich użytkowaniu, w tym zakaz zabudowy;
- 7) zasady modernizacji, rozbudowy i budowy systemów komunikacji i infrastruktury technicznej;
- 8) sposób i termin tymczasowego zagospodarowania, urządzania i użytkowania terenów;
- 9) stawkę procentową, na podstawie której ustala się opłatę z tytułu wzrostu wartości nieruchomości, w związku z uchwaleniem planu.

2. Ustalenia planu określone są w treści uchwały oraz na rysunku planu.

§ 5. 1. Na rysunku planu przedstawiono graficznie:

- 1) granicę obszaru objętego planem miejscowym;
- 2) linie rozgraniczające tereny o różnym przeznaczeniu lub różnych zasadach zagospodarowania;
- 3) granicę udokumentowanych złóż kopalin;
- 4) teren powierzchniowej eksploatacji złóż.

2. Pozostałe oznaczenia mają charakter informacyjny.

§ 6. Plan wyodrębnia tereny o różnym przeznaczeniu lub różnych zasadach zagospodarowania, wyznaczone liniami rozgraniczającymi - teren powierzchniowej eksploatacji złóż, oznaczony na rysunku planu symbolem 1PG.

§ 7. Zasady zabudowy i zagospodarowania terenu, niezbędne do wykonania projektu budowlanego, należy ustalać według ustaleń ogólnych dla całego obszaru (rozdział 2) oraz ustaleń szczegółowych dla poszczególnych terenów (rozdział 3) z uwzględnieniem ustaleń w zakresie komunikacji (rozdział 4) oraz infrastruktury technicznej (rozdział 5).

Rozdział 2

Ustalenia ogólne dla całego obszaru

§ 8. Plan ustala następujące zasady ochrony i kształtowania ładu przestrzennego:

- 1) zakazuje się lokalizacji tablic i urządzeń reklamowych o powierzchni reklamowej powyżej 5 m²;
- 2) wszystkie, niezbędne dla prawidłowego funkcjonowania obszaru obiekty i urządzenia, a w szczególności dojścia i dojazdy można realizować na każdym etapie funkcjonalnym terenu, w sposób zgodny z ustaleniami planu oraz przepisami odrębnymi.

§ 9. 1. Plan określa ustalenia w zakresie ochrony środowiska, przyrody i krajobrazu kulturowego.

2. Plan zakazuje lokalizacji przedsięwzięć mogących zawsze znacząco oddziaływać na środowisko, określonych na podstawie przepisów odrębnych na całym obszarze objętym planem miejscowym za wyjątkiem inwestycji celu publicznego z zakresu dróg i infrastruktury technicznej.

3. Plan nie wyznacza terenów, dla których należy określić dopuszczalne normy hałasu.

4. Plan określa granice udokumentowanych złóż kopalin, dla których ustala się:

- 1) działalność wydobywczą należy prowadzić zgodnie z wydanymi decyzjami administracyjnymi, przepisami odrębnymi oraz gospodarki zasobami złóż kopalin;
- 2) wydobywanie kopaliny ze złoża należy prowadzić w sposób nie powodujący uciążliwości wykraczających poza teren, do którego inwestor posiada tytuł prawny zgodnie z przepisami odrębnymi.

5. Selekcję i gromadzenie odpadów na posesjach w urządzeniach przystosowanych do ich gromadzenia oraz ich odbiór i usuwanie zgodnie z przepisami odrębnymi.

6. W zakresie ochrony wód podziemnych na całym obszarze objętym planem miejscowym plan ustala:

- 1) zakaz lokalizacji obiektów budowlanych, w których prowadzona działalność może spowodować zanieczyszczenie gruntów lub wód, bez zaprojektowania i wykonania odpowiednich zabezpieczeń;
- 2) obowiązek stosowania zabezpieczeń technicznych dla ochrony wód podziemnych, zgodnie z przepisami odrębnymi.

§ 10. 1. Plan określa szczegółowe zasady i warunki scalania i podziału nieruchomości.

2. Na obszarze objętym planem miejscowym nie ustala się granic obszarów wymagających przeprowadzenia scaleń i podziałów nieruchomości.

3. Plan ustala minimalną powierzchnię działki wydzielanej w procedurze scalania i podziału nieruchomości - 10000 m².

4. Plan ustala minimalną szerokość frontu działki wydzielanej w procedurze scalania i podziału nieruchomości - 80 m.

5. Plan ustala kąt położenia granic działki w stosunku do pasa drogowego w przedziale od 85⁰ do 95⁰.

§ 11. Plan określa sposoby i terminy tymczasowego zagospodarowania, urządzania i użytkowania terenów - do czasu realizacji inwestycji o przeznaczeniu określonym w planie dopuszcza się utrzymanie dotychczasowego zagospodarowania.

Rozdział 3

Ustalenia szczegółowe dla poszczególnych terenów

§ 12. Ustalenia dla terenu oznaczonego symbolem 1PG:

- 1) przeznaczenie podstawowe – teren powierzchniowej eksploatacji złóż;
- 2) przeznaczenie uzupełniające – urządzenia infrastruktury technicznej, dojścia i dojazdy, zieleń i obiekty małej architektury;
- 3) zakaz lokalizacji budynków;
- 4) możliwość lokalizowania tymczasowych obiektów budowlanych, placów postojowych dla urządzeń wydobywczych i pojazdów oraz urządzeń pomocniczych związanych bezpośrednio z wydobywaniem powierzchniowym;
- 5) wydobywanie kopaliny ze złoża należy:
 - a) wydobywać złoża kopalin metodą odkrywkową,
 - b) prowadzić prace wydobywcze tylko w granicach obszaru górniczego,
 - c) zachować warunki bezpieczeństwa powszechnego oraz specjalistycznego zabezpieczenia przeciwpożarowego,
 - d) prowadzić w taki sposób, aby nie powodować szkód i uciążliwości na terenach sąsiednich nieruchomości;
- 6) zakaz sztucznego obniżania lustra wody gruntowej w celu wydobycia kruszywa;
- 7) dopuszcza się zwałowania nadkładu mas ziemnych i skalnych oraz późniejsze wykorzystanie ich do celów rekultywacji wyrobiska;
- 8) po zakończeniu eksploatacji rekultywację wyrobisk w kierunku leśnym, rolniczym lub wodnym;
- 9) przy rekultywacji w kierunku leśnym lub rolnym wyrobisko górnicze należy wypełnić:
 - a) naturalnym odpadem będącym płonem utworu nadkładu,
 - b) naturalnym odpadem budowlanym - ziemią wykopaną pod fundamenty obiektów budowlanych,
 - c) gruzem budowlanym;
- 10) przy rekultywacji terenu należy przywrócić cechy rzeźby terenu i krajobrazu;
- 11) minimalna powierzchnia nowo wydzielanej działki budowlanej - 10 000 m²;
- 12) konieczność zapewnienia w zagospodarowaniu działki budowlanej odpowiedniej ilości miejsc postojowych dla samochodów przy uwzględnieniu wskaźników określonych w Rozdziale 4;
- 13) uzbrojenie terenów zgodnie z ustaleniami określonymi w Rozdziale 5.

Rozdział 4

Ustalenia w zakresie komunikacji

§ 13. 1. Zasady modernizacji, rozbudowy i budowy systemów komunikacyjnych.

2. Plan określa obsługę komunikacyjną terenu oznaczonego symbolem 1PG za pomocą terenów zakładu górniczego, graniczącego z obszarem objętym planem miejscowym.

3. Plan ustala wskaźnik miejsc parkingowych dla samochodów dla terenu oznaczonego symbolem 1PG - minimum 2 miejsca parkingowe na 10 zatrudnionych.

Rozdział 5

Ustalenia w zakresie infrastruktury technicznej

§ 14. 1. Plan ustala zaopatrzenie terenów w infrastrukturę techniczną poprzez projektowany system uzbrojenia terenu.

2. Plan dopuszcza lokalizowanie obiektów inwestycji celu publicznego z zakresu infrastruktury technicznej i łączności publicznej na podstawie opracowań technicznych, na całym obszarze objętym planem.

§ 15. Plan ustala zaopatrzenie w wodę poprzez projektowaną sieć wodociągową, z własnego ujęcia wody lub dowóz wody.

§ 16. Plan ustala obowiązek odprowadzania ścieków do zbiorników bezodpływowych z wywozem zgromadzonych nieczystości do oczyszczalni ścieków.

§ 17. Plan ustala odprowadzenia wód opadowych lub roztopowych poprzez infiltrację powierzchniową i podziemną do gruntu.

§ 18. W zakresie zaopatrzenia w energię elektryczną, plan ustala:

- 1) zaopatrzenie w energię elektryczną poprzez projektowaną sieć urządzeń elektroenergetycznych;
- 2) możliwość lokalizacji stacji transformatorowych 15/0,4 kV.

§ 19. Plan ustala w zakresie zaopatrzenia w gaz z sieci gazowej zlokalizowanej poza obszarem objętym planem miejscowym. Dopuszcza się stosowanie indywidualnych źródeł zaopatrzenia w gaz.

§ 20. Plan ustala w zakresie obsługi telekomunikacyjnej wykorzystanie istniejącej infrastruktury sieci bezprzewodowych zlokalizowanych poza obszarem objętym planem miejscowym.

§ 21. Plan ustala obowiązek gromadzenia odpadów i nieczystości stałych w wyznaczonych na działce urządzeniach przystosowanych do ich gromadzenia oraz ich odbiór i usuwanie, zgodnie z przepisami odrębnymi.

Rozdział 6

Ustalenia końcowe

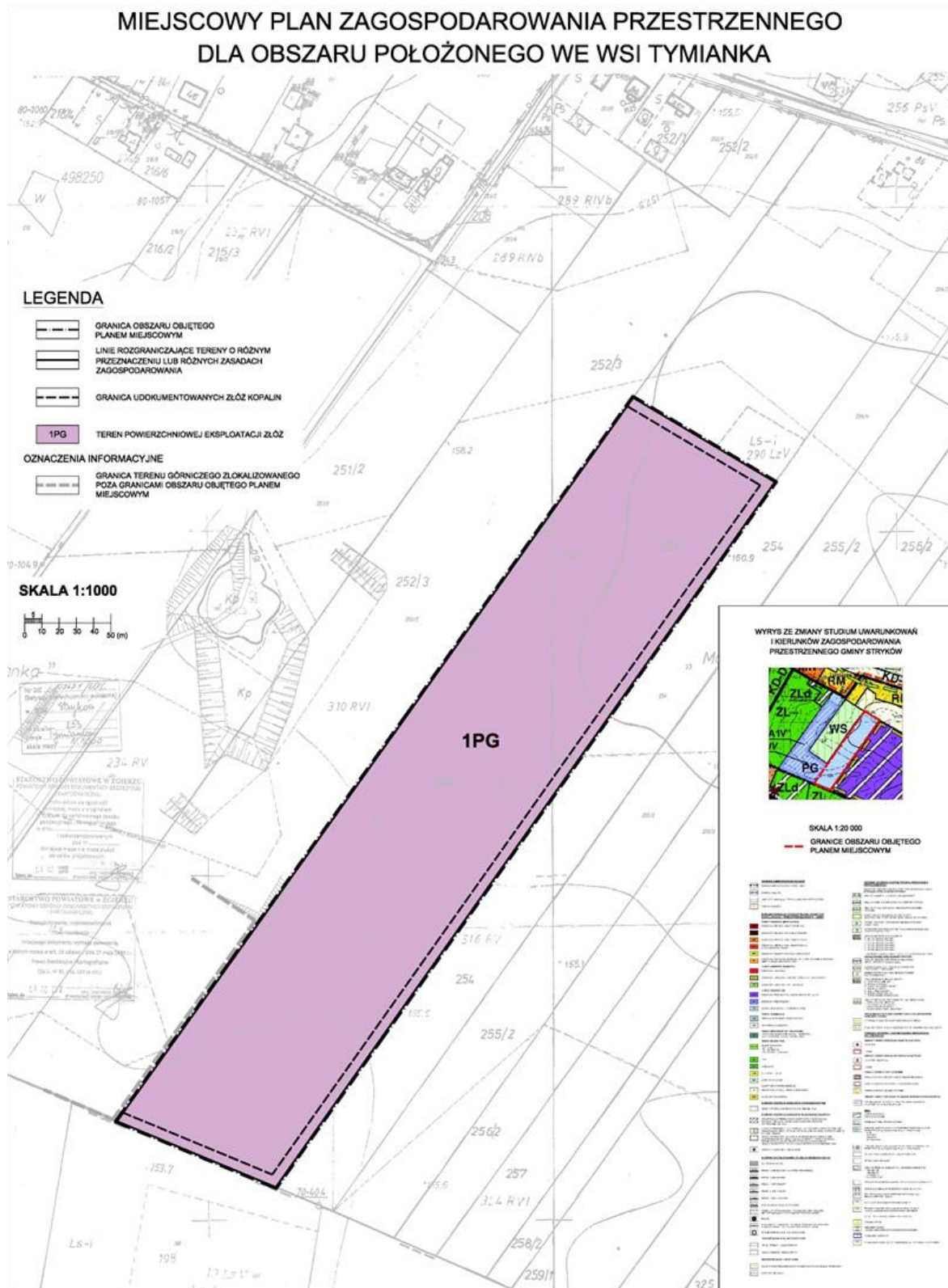
§ 22. Stawkę procentową służącą naliczaniu opłaty z tytułu wzrostu wartości nieruchomości, w związku z uchwaleniem planu ustala się w wysokości 15%.

§ 23. Wykonanie niniejszej uchwały powierza się Burmistrzowi Miasta-Gminy Stryków.

§ 24. Uchwała podlega ogłoszeniu w Dzienniku Urzędowym Województwa Łódzkiego i wchodzi w życie po upływie 14 dni od dnia jej opublikowania.

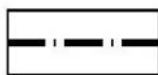
Przewodniczący Rady
Miejskiej w Strykowie:
Paweł Kasica

Załącznik nr 1 - arkusz 1
do uchwały nr XLII/323/2013
Rady Miejskiej w Strykowie
z dnia 28 października 2013 r.




Załącznik nr 1 - arkusz 2
do uchwały nr XLII/323/2013
Rady Miejskiej w Strykowie
Rady Miejskiej w Strykowie

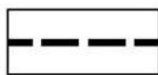
LEGENDA



**GRANICA OBSZARU OBJĘTEGO
PLANEM MIEJSCOWYM**



**LINIE ROZGRANICZAJĄCE TERENY O RÓŻNYM
PRZEZNACZENIU LUB RÓŻNYCH ZASADACH
ZAGOSPODAROWANIA**



GRANICA UDOKUMENTOWANYCH ZŁÓŻ KOPALIN



TEREN POWIERZCHNIOWEJ EKSPLOATACJI ZŁÓŻ

OZNACZENIA INFORMACYJNE



**GRANICA TERENU GÓRNICZEGO ZLOKALIZOWANEGO
POZA GRANICAMI OBSZARU OBJĘTEGO PLANEM
MIEJSCOWYM**

Załącznik nr 2

do uchwały nr XLII/323/2013
Rady Miejskiej w Strykowie
z dnia 28 października 2013 r.

ROZSTRZYGNIECIE O SPOSOBIE ROZPATRZENIA UWAG DO PROJEKTU PLANU

Projekt miejscowego planu zagospodarowania przestrzennego dla obszaru położonego we wsi Tymianka, został wyłożony do publicznego wglądu wraz z prognozą oddziaływania na środowisko w dniach od 3 kwietnia 2013 r. do 25 kwietnia 2013 r. w siedzibie Urzędu Miasta-Gminy w Strykowie. W dniu 22 kwietnia 2013 r. odbyła się dyskusja publiczna nad przyjętymi w projekcie planu rozwiązaniami. W terminie określonym w ogłoszeniu i obwieszczeniu o wyłożeniu do publicznego wglądu projektu planu miejscowego wraz z prognozą oddziaływania na środowisko nie wniesiono uwag.

Załącznik nr 3

do uchwały nr XLII/323/2013
Rady Miejskiej w Strykowie
z dnia 28 października 2013 r.

**ROZSTRZYGNIECIE O SPOSOBIE REALIZACJI, ZAPISANYCH W PLANIE, INWESTYCJI
Z ZAKRESU INFRASTRUKTURY TECHNICZNEJ, KTÓRE NALEŻĄ DO ZADAŃ WŁASNYCH GMINY
ORAZ ZASADACH ICH FINANSOWANIA**

Na podstawie art. 20 ust. 1 ustawy z dnia 27 marca 2003 r. o planowaniu i zagospodarowaniu przestrzennym (t.j.: Dz.U. z 2012 r. poz. 647, 951, 1445, z 2013 r. poz. 21 i 405) Rada Miejska w Strykowie stwierdza, że ustalenia planu nie przewidują konieczności realizacji inwestycji z zakresu infrastruktury technicznej, które należą do zadań własnych gminy.