



# DZIENNIK URZĘDOWY

## WOJEWÓDZTWA MAZOWIECKIEGO

Warszawa, dnia 3 czerwca 2014 r.

Poz. 5525

### UCHWAŁA NR LXXXII/2076/2014 RADY MIASTA STOŁECZNEGO WARSZAWY

z dnia 15 maja 2014 r.

#### **w sprawie uchwalenia zmiany miejscowego planu zagospodarowania przestrzennego rejonu Starego Mokotowa dla zabudowy w pierzei ul. Madalińskiego w kwartale I 7**

Na podstawie art. 18 ust. 2 pkt. 5 ustawy z dnia 8 marca 1990 r. o samorządzie gminnym (tekst jednolity Dz. U. z 2013 r. poz. 594 z późn. zm.<sup>1)</sup>) oraz art. 20 ust. 1 ustawy z dnia 27 marca 2003 r. o planowaniu i zagospodarowaniu przestrzennym (tekst jedn. Dz. U. z 2012 r. poz. 647 z późn. zm.<sup>2)</sup>) w związku z uchwałą nr XXVII/550/2011 Rady Miasta Stołecznego Warszawy z dnia 17 listopada 2011 r. w sprawie przystąpienia do sporządzania zmiany miejscowego planu zagospodarowania przestrzennego rejonu Starego Mokotowa dla zabudowy w pierzei ul. Madalińskiego w kwartale I 7, Rada Miasta Stołecznego Warszawy, stwierdzając spójność zmiany planu z zapisami studium uwarunkowań i kierunków zagospodarowania przestrzennego m.st. Warszawy uchwalonym uchwałą Nr LXXXII/2746/2006 Rady m.st. Warszawy z dnia 10 października 2006 r. (z późn. zm.<sup>3)</sup>) uchwała co następuje

**§ 1.** Uchwała się zmianę miejscowego planu zagospodarowania przestrzennego rejonu Starego Mokotowa dla zabudowy w pierzei ul. Madalińskiego w kwartale I 7, obejmującej obszar działek ewidencyjnych nr 33 i 35 z obrębem 10117 – według treści § 2 niniejszej uchwały.

**§ 2.** W uchwale Nr LXX/2187/2010 Rady m.st. Warszawy z dnia 14 stycznia 2010 r. w sprawie uchwalenia miejscowego planu zagospodarowania przestrzennego rejonu Starego Mokotowa wprowadza się następujące zmiany:

1) w § 157 ust. 7.2 otrzymuje brzmienie:

„7.2. Obiekty chronione planem	1) ul. Karłowicza 16, 18 - domy 2) ul. Łowicka 27, 29, 31 A, 33, 35/35A, 37 - domy 3) ul. Madalińskiego 83 - dom.”
--------------------------------	--

2) Wprowadza się § 157a:

„Dla terenu oznaczonego na rysunku planu symbolem I7a MN(U)”;

3) § 157a otrzymuje brzmienie:

„Ustalenie planu	Zakres ustalenia
1. Przeznaczenie terenu:	1) podstawowe: zabudowa mieszkaniowa jednorodzinna;

<sup>1)</sup> Zmiany tekstu jednolitego wymienionej ustawy zostały ogłoszone w Dz. U. z 2013 r. poz. 645, poz. 1318.

<sup>2)</sup> Zmiany tekstu jednolitego wymienionej ustawy zostały ogłoszone w Dz. U. z 2013 r. poz. 645, poz. 1318.

<sup>3)</sup> Zmiany tekstu jednolitego wymienionej ustawy zostały ogłoszone w Dz. U. z 2013 r. poz. 645, poz. 1318.

	2) dopuszczalne: usługi.
2. Warunki zabudowy i zagospodarowania terenu oraz zasady ochrony i kształtowania ładu przestrzennego:	1) minimalny wskaźnik powierzchni biologicznie czynnej – 25%; 2) maksymalny wskaźnik intensywności zabudowy: - dla zabudowy jednorodzinnej – 2,0; - dla zabudowy wielorodzinnej – 2,5; 3) minimalny wskaźnik intensywności zabudowy: - dla zabudowy jednorodzinnej – 0,5; - dla zabudowy wielorodzinnej – 0,5; 4) maksymalny wskaźnik powierzchni zabudowy – 60%; 5) maksymalna wysokość zabudowy wynosząca 11 m, przy czym przez pojęcie wysokości zabudowy należy rozumieć największy, nieprzekraczalny wymiar pionowy budynku (w metrach), mierzony od poziomu terenu przy najniższym położonym wejściu do budynku do najwyższej położonej krawędzi dachu; 6) nieprzekraczalne linie zabudowy zgodnie z rysunkiem planu; 7) dopuszcza się przebudowę, rozbudowę i nadbudowę istniejących budynków - z zastrzeżeniem ust. 7; 8) dopuszcza się zachowanie istniejącej funkcji wielorodzinnej w budynku przy ul. Madalińskiego 85;
3. Szczególne warunki zagospodarowania terenu oraz ograniczenia w użytkowaniu	strefa ochrony konserwatorskiej C - zgodnie z ustaleniami ogólnymi określonymi w § 7 ust. 3.3 uchwały
4. Zasady obsługi infrastrukturą techniczną	zgodnie z ustaleniami ogólnymi określonymi w § 12 uchwały
5. Zasady obsługi komunikacyjnej:	1) dostępność komunikacyjna od ulicy Madalińskiego; 2) wskaźnik miejsc parkingowych według ustaleń ogólnych określonych w §11 uchwały
6. Stawki procentowe	zgodnie z ustaleniami ogólnymi określonymi w § 13 ust. 1 uchwały
7. Zasady ochrony dóbr kultury:	
7.1. Zasady ochrony budynku przy ul. Madalińskiego 85 poprzez:	1) zachowanie cech architektonicznych budynku, takich jak: a) zachowanie układu otworów okiennych i drzwiowych; b) zachowanie detalu architektonicznego w postaci gzymsów, balkonów, balustrad, charakteru i materiału stolarki okiennej itp.; 2) zakaz stosowania od strony ul. Madalińskiego nośników reklamowych.”

§ 3. Integralną częścią zmiany planu są następujące załączniki do niniejszej uchwały:

- 1) załącznik nr 1 – rysunek zmiany planu;
- 2) załącznik nr 2 – wykaz uwag wniesionych do projektu zmiany planu wraz ze sposobem ich rozpatrzenia;
- 3) załącznik nr 3 – określenie sposobu realizacji zapisanych w planie inwestycji z zakresu infrastruktury technicznej, które należą do zadań własnych gminy, oraz zasadach ich finansowania, zgodnie z przepisami o finansach publicznych.

§ 4. Pozostałe ustalenia miejscowego planu zagospodarowania przestrzennego uchwalonego Uchwałą Nr LXX/2187/2010 Rady m.st. Warszawy z dnia 14 stycznia 2010 r. pozostają bez zmian.

§ 5. Wykonanie niniejszej uchwały powierza się Prezydentowi Miasta Warszawy.

§ 6. Uchwała wymaga ogłoszenia w Dzienniku Urzędowym Województwa Mazowieckiego oraz publikacji na stronie internetowej Urzędu m.st. Warszawy.

§ 7. Uchwała wchodzi w życie po upływie 14 dni od dnia ogłoszenia w Dzienniku Urzędowym Województwa Mazowieckiego.

Przewodnicząca Rady m.st. Warszawy

**Ewa Malinowska-Grupińska**

Załącznik Nr 1 do Uchwały Nr LXXXII/2076/2014  
Rady Miasta Stołecznego Warszawy  
z dnia 15 maja 2014 r.

w sprawie  
zmiany miejscowego planu  
zagospodarowania przestrzennego  
rejonu Starego Mokotowa  
dla zabudowy w pierzei ul. Madalińskiego  
w kwartale I7

**RYСУNEK ZMIANY PLANU  
SKALA 1:1000**

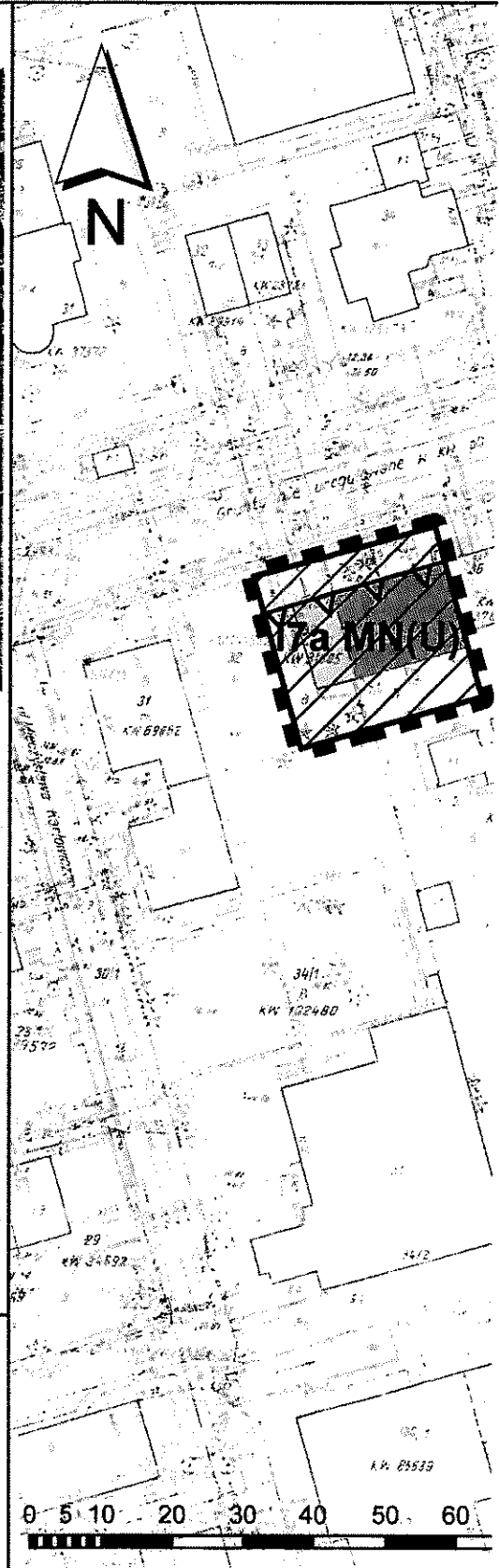
Schemat arkuszy rysunku zmiany planu





# ZMIANA MIEJSCOWEGO PLANU ZAGOSPODAROWANIA PRZESTRZENNEGO REJONU STAREGO MOKOTOWA DLA ZABUDOWY

WYRYS ZE STUDIUM UWARUNKWAŃ I KIERUNKÓW ZAGOSPODAROWANIA PRZESTRZENNEGO M. ST. WARSZAWY PRZYJĘTEGO UCHWAŁĄ NR LXXXII/2746/2006 RADY M. ST. WARSZAWY Z DN. 10 PAŹDZIERNIKA 2006 R. Z PÓŹNIEJSZYMI ZMIANAMI



## LEGENDA - USTALENIA STUDIUM

### STRUKTURA PRZESTRZENNA - KIERUNKI ZMIAN

- STRUKTURA PRZESTRZENNA - KIERUNKI ZMIAN
- STRUKTURA PRZESTRZENNA - KIERUNKI ZMIAN
- STRUKTURA PRZESTRZENNA - KIERUNKI ZMIAN
- STRUKTURA PRZESTRZENNA - KIERUNKI ZMIAN
- STRUKTURA PRZESTRZENNA - KIERUNKI ZMIAN

### ELEMENTY WSPARCIOWE SYSTEM PRZESTRZENNY WARSZAWY

- ELEMENTY WSPARCIOWE SYSTEM PRZESTRZENNY WARSZAWY
- ELEMENTY WSPARCIOWE SYSTEM PRZESTRZENNY WARSZAWY
- ELEMENTY WSPARCIOWE SYSTEM PRZESTRZENNY WARSZAWY

### WYKAZY WYDZIAŁU POMIARÓW I BUDOWNICTWA

- WYKAZY WYDZIAŁU POMIARÓW I BUDOWNICTWA
- WYKAZY WYDZIAŁU POMIARÓW I BUDOWNICTWA
- WYKAZY WYDZIAŁU POMIARÓW I BUDOWNICTWA

### STREŻY FUNKCYJNALNE

- STREŻY FUNKCYJNALNE
- STREŻY FUNKCYJNALNE
- STREŻY FUNKCYJNALNE

### STRUKTURA FUNKCYJNALNA - PRZEZNACZENIE TERENÓW

- STRUKTURA FUNKCYJNALNA - PRZEZNACZENIE TERENÓW
- STRUKTURA FUNKCYJNALNA - PRZEZNACZENIE TERENÓW
- STRUKTURA FUNKCYJNALNA - PRZEZNACZENIE TERENÓW

### TERENY DZIAŁ

- TERENY DZIAŁ
- TERENY DZIAŁ
- TERENY DZIAŁ

### WYKAZY WYDZIAŁU POMIARÓW I BUDOWNICTWA

- WYKAZY WYDZIAŁU POMIARÓW I BUDOWNICTWA
- WYKAZY WYDZIAŁU POMIARÓW I BUDOWNICTWA
- WYKAZY WYDZIAŁU POMIARÓW I BUDOWNICTWA

### OBJEKTY UZASADNIWAJĄCE REZERWY

- OBJEKTY UZASADNIWAJĄCE REZERWY
- OBJEKTY UZASADNIWAJĄCE REZERWY
- OBJEKTY UZASADNIWAJĄCE REZERWY

### GRANICE OBSZARÓW OBJĘTYCH OCHRONĄ

- GRANICE OBSZARÓW OBJĘTYCH OCHRONĄ
- GRANICE OBSZARÓW OBJĘTYCH OCHRONĄ
- GRANICE OBSZARÓW OBJĘTYCH OCHRONĄ

### ELEMENTY INFORMACYJNE STUDIUM

- ELEMENTY INFORMACYJNE STUDIUM
- ELEMENTY INFORMACYJNE STUDIUM
- ELEMENTY INFORMACYJNE STUDIUM

### WYSOKOŚĆ ZABUDOWY

- WYSOKOŚĆ ZABUDOWY
- WYSOKOŚĆ ZABUDOWY
- WYSOKOŚĆ ZABUDOWY

### WYKAZY WYDZIAŁU POMIARÓW I BUDOWNICTWA

- WYKAZY WYDZIAŁU POMIARÓW I BUDOWNICTWA
- WYKAZY WYDZIAŁU POMIARÓW I BUDOWNICTWA
- WYKAZY WYDZIAŁU POMIARÓW I BUDOWNICTWA

### WYKAZY WYDZIAŁU POMIARÓW I BUDOWNICTWA

- WYKAZY WYDZIAŁU POMIARÓW I BUDOWNICTWA
- WYKAZY WYDZIAŁU POMIARÓW I BUDOWNICTWA
- WYKAZY WYDZIAŁU POMIARÓW I BUDOWNICTWA

### ZASIĘG OBSZARU OBJĘTEGO ZMIANĄ PLANU

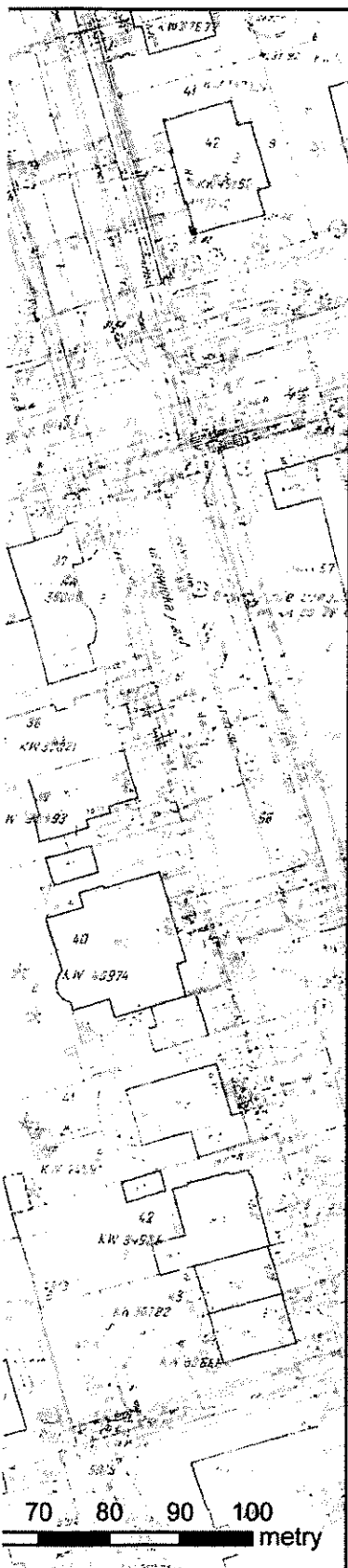
- ZASIĘG OBSZARU OBJĘTEGO ZMIANĄ PLANU
- ZASIĘG OBSZARU OBJĘTEGO ZMIANĄ PLANU
- ZASIĘG OBSZARU OBJĘTEGO ZMIANĄ PLANU

Oświadczam, że rysunek zmiany miejscowego planu zagospodarowania przestrzennego Rejonu Starego Mokotowa dla zabudowy w pierzei ul. Madalińskiego w kwartale I 7 w Warszawie wykonany w skali 1:1000, został sporządzony na urzędowej kopii mapy zasadniczej potwierdzonej za zgodność z oryginałem przechowywanym w Państwowym Ośrodku Dokumentacji Geodezyjnej i Kartograficznej



# ZWIAZANIA PRZESTRZENNEGO W W PIERZEI UL. MADALIŃSKIEGO W KWARTALE I7

SKALA 1 : 1000



## LEGENDA

### Podstawowe ustalenia planu:

- ■ ■ ■ ■ granice obszaru objętego zmianą planu
- linie rozgraniczające tereny o różnym przeznaczeniu

### Przeznaczenie terenów - podstawowe funkcje terenów:

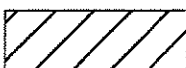

symbole w nawiasach obok symbolu przeznaczenia podstawowego oznaczają przeznaczenie dopuszczalne

- MN(U)** zabudowa mieszkaniowa jednorodzinna z usługami jako funkcją dopuszczalną


### Kształtowanie zabudowy i zagospodarowania terenów:

- ▽▽▽▽ nieprzekraczalne linie zabudowy

### Ustalenia w zakresie ochrony środowiska, przyrody, dziedzictwa kulturowego, zabytków i dóbr kultury współczesnej:

-  (KZ-C) - strefa ochrony wybranych parametrów historycznego układu urbanistycznego
-  obiekty chronione planem

### Informacyjne elementy planu:

-  istniejąca zabudowa

<p><b>ZAŁĄCZNIK NR 1</b> do Uchwały Nr LXXXII/2076/2014 Rady m. st. Warszawy z dnia 15 maja 2014 r. w sprawie</p> <p>ZMIANY MIEJSCOWEGO PLANU ZAGOSPODAROWANIA PRZESTRZENNEGO REJONU STAREGO MOKOTÓWA DLA ZABUDOWY W PIERZEI UL. MADALIŃSKIEGO W KWARTALE I7</p> <p style="text-align: right;"><i>Przewodnicząca Rady m.st. Warszawy</i></p>
<b>RYSUNEK ZMIANY PLANU</b>
SKALA 1:1000
Główny Projektant Planu - mgr inż. arch. Olga Siejka Nr uprawnień urbanistycznych- lzb. Urb. Z-506
Publikacja dokonana w: Dz. U. Województwa Mazowieckiego poz..... z dnia.....

Załącznik Nr 2 do Uchwały Nr LXXXII/2076/2014  
Rady Miasta Stołecznego Warszawy  
z dnia 15 maja 2014 r.

**Rozstrzygnięcie w sprawie rozpatrzenia uwag zgłoszonych do projektu zmiany miejscowego planu zagospodarowania przestrzennego rejonu Starego Mokotowa dla zabudowy w pierzei ul. Madalińskiego w kwartale I7 nieuwzględnionych przez Prezydenta m.st. Warszawy**

I. Uwagi z pierwszego wyłożenia do publicznego wglądu:

**UWAGA NR 1**

Data wpływu uwagi: 04.01.2013

Uwaga zgłoszona przez: „Lewant” Sp. z o.o.

Treść uwagi:

1. Naszym zdaniem przyjęta formuła prawna zmiany planu jest błędna. Zmiana planu jest nowym planem, zatem winien być stworzony pełny tj. jednolity tekst planu dla obszaru podlegającego zmianie, a nie zmiany pojedynczych paragrafów w obecnej treści planu i rysunku planu Starego Mokotowa. Zwracamy uwagę, że zmiana planu została wszczęta uchwałą z 17 listopada 2011 roku, zatem nowy plan miejscowy (zmiana) winien być sporządzony według przepisów obowiązujących momencie wszczęcia zmiany planu. Uwaga w szczególności dotyczy ustawy o planowaniu i zagospodarowaniu przestrzennym. Zmiana ta winna być, zatem zgodna z treścią tej ustawy po zmianach z dnia 10-03-2011 roku tj. w innym standardzie niż plan Starego Mokotowa, który był sporządzony wg standardu ustawy z dnia 15-03-2003 r., bo był wszczęty uchwałą z 3-03-2005 r.

Rozstrzygnięcie: Uwaga nieuwzględniona

Ustawa o planowaniu i zagospodarowaniu przestrzennym dopuszcza sporządzanie zmian planów miejscowych. Z treści uchwały Rady Miasta o przystąpieniu do sporządzania wynika, że zmiany te nie dotyczą całości planu a jedynie jego części. Tekst ujednoczony zostanie opracowany po podjęciu uchwały Rady m. st. Warszawy w sprawie zmiany mpzp rejonu Starego Mokotowa dla zabudowy w pierzei ul. Madalińskiego w kwartale I7, zgodnie z Zarządzeniem Prezydenta m.st. Warszawy nr 4392/2010 z dn.31.03.2010 r.

2. W planie brak jest sposobu realizacji miejsc parkingowych, co jest wymagane przez ustawę.

Rozstrzygnięcie: Uwaga nieuwzględniona

Projekt zmiany planu ustala sposób realizacji miejsc parkingowych odwołując się do § 11 ustaleń ogólnych obowiązującej uchwały Nr LXX/2187/2010 z dnia 14 stycznia 2010 r. nie zmieniając ich treści.

3. W planie w istocie nie ustalono prawidłowo renty planistycznej.

Rozstrzygnięcie: Uwaga nieuwzględniona

Projekt zmiany planu ustala rentę planistyczną odwołując się do § 13 ustaleń ogólnych obowiązującej uchwały Nr LXX/2187/2010 z dnia 14 stycznia 2010 r. nie zmieniając ich treści.

4. Plan ustalił funkcję podstawową, jako jednorodziną, ale jednocześnie dopuścił możliwość rozbudowy, w tym nadbudowy istniejącej zabudowy wielorodzinnej ustalając dla niej nawet wyższy wskaźnik intensywności zabudowy niż dla zabudowy jednorodzinnej. W ten sposób cała działka (teren) może być zagospodarowana zabudowa wielorodzinna poprzez rozbudowę zabudowy istniejącej. Nie neguje potrzeby ustalenia warunków zagospodarowania dla istniejącej zabudowy wielorodzinnej, ale albo trzeba zmienić funkcje terenu na WW/MN (U) albo ustalić tymczasowe warunki zagospodarowania dla zabudowy istniejącej.

Rozstrzygnięcie: Uwaga nieuwzględniona

Oznaczenie terenu MN(U) z zapisami dla zabudowy wielorodzinnej odnosi się do przedmiotowej zmiany, która znajduje się na większym terenie, dla którego obowiązujący plan ustala także symbol MN(U) również z zapisami dla zabudowy wielorodzinnej. Przyjęte oznaczenie terenu i funkcja podstawowa projektu zmiany jest spójne z obowiązującym planem na tym terenie w tym zakresie.

**UWAGA NR 2**

Data wpływu uwagi: 10.01.2013

Uwaga zgłoszona przez: Maria Ferenc, Jan Piotrowski

Treść uwagi:

wnoszę o objęcie ochroną w § 157, pkt 7.2. wszystkich obiektów znajdujących się w zaktualizowanej gminnej ewidencji. wnoszę także o wprowadzenie w § 157, pkt 7.5. zapisu zakazującego ocieplanie elewacji budynków od zewnątrz.

Rozstrzygnięcie: Uwaga nieuwzględniona

Obecnie obiekt zlokalizowany na obszarze planu nie znajduje się w gminnej ewidencji zabytków. Stołeczny konserwator na etapie uzgodnień nie wniósł uwag do przedstawionego projektu zmiany planu i zapisów dot. kształtowania obiektów w ramach przebudowy, rozbudowy, nadbudowy.

II. Do drugiego wyłożenia do publicznego wglądu projektu zmiany miejscowego planu zagospodarowania przestrzennego rejonu Starego Mokotowa dla zabudowy w pierzei ul. Madalińskiego w kwartale I7 nie wpłynęła żadna uwaga.

Przewodnicząca Rady m.st. Warszawy

**Ewa Malinowska-Grupińska**

Załącznik Nr 3 do Uchwały Nr LXXXII/2076/2014  
Rady Miasta Stołecznego Warszawy  
z dnia 15 maja 2014 r.

**Sposób realizacji zapisanych w miejscowym planie zagospodarowania przestrzennego rejonu Starego Mokotowa dla zabudowy w pierzei ul. Madalińskiego w kwartale I7 inwestycji z zakresu infrastruktury technicznej, które należą do zadań własnych m.st. Warszawy oraz zasady ich finansowania, zgodnie z przepisami o finansach publicznych**

Zmiana miejscowego planu zagospodarowania przestrzennego rejonu Starego Mokotowa dla zabudowy w pierzei ul. Madalińskiego w kwartale I7 obejmuje obszar działek ewidencyjnych nr 33 i 35 z obrębu 10117. W granicach ww. działek zlokalizowane są dwa budynki mieszkalne (segmenty) w jednej pierzei, tworzącej ciąg zabudowy wraz z dwoma sąsiadującymi budynkami - poza obszarem zmiany planu. Działka nr 33 zabudowana jest segmentem zabudowy mieszkaniowej jednorodzinnej, a działka nr 35 budynkiem wielorodzinnym. Przedmiotem ustaleń do zmiany planu jest określenie nowych parametrów zabudowy dla wymienionych budynków. Została uwzględniona decyzja administracyjna o pozwolenie na budowę z 2009 r., dotycząca rozbudowy segmentu zabudowy jednorodzinnej na działce nr 33. Ustalenia planu miejscowego, stanowiącego prawo miejscowe, nie wywołają zmian, które w przyszłości będą finansowane z budżetu miasta, jako inwestycje celu publicznego. Na obszarze objętym planem nie przewiduje się roszczeń, ani innych zobowiązań finansowych dla m.st. Warszawy, wynikających z art. 36 ust. 1-3 ustawy o planowaniu i zagospodarowaniu przestrzennym.

Przewodnicząca Rady m.st. Warszawy

**Ewa Malinowska-Grupińska**