



# DZIENNIK URZĘDOWY

## WOJEWÓDZTWA MAŁOPOLSKIEGO

---

Kraków, dnia 15 stycznia 2013 r.

Poz. 566

### UCHWAŁA\* NR XXVII/191/2012 RADY GMINY ŁABOWA

z dnia 28 grudnia 2012 r.

**w sprawie: uchwalenia zmiany miejscowego planu zagospodarowania przestrzennego Gminy Łabowa z wyłączeniem obszaru Popradzkiego Parku Krajobrazowego w sołectwie Rozтока Wielka.**

Na podstawie art.3 ust.1, art.15, art.20 ust.1 i art. 27 ustawy z dnia 27 marca 2003 r. o planowaniu i zagospodarowaniu przestrzennym (jednolity tekst Dz.U. z dnia 12 czerwca 2012r. poz. 647) zwanej dalej „ustawą”, art.18 ust.2 pkt 5 ustawy z dnia 8 marca 1990 r. o samorządzie gminnym (Dz.U. z 2001 r. Nr 142 poz. 1591 z późn. zmianami), **Rada Gminy Łabowa** stwierdza, że zmiana miejscowego planu zagospodarowania przestrzennego Gminy Łabowa w granicach Popradzkiego Parku Krajobrazowego we wsi Łosie nie narusza ustaleń Studium uwarunkowań i kierunków zagospodarowania przestrzennego gminy Łabowa wprowadzonego Uchwałą Nr XXIV/163/04 Rady Gminy Łabowa z dnia 3 grudnia 2004 roku (z późn. zm.) **i uchwała co następuje:**

#### **Rozdział 1. PRZEPISY OGÓLNE**

##### **§ 1.**

1. Uchwała się zmianę miejscowego planu zagospodarowania przestrzennego Gminy Łabowa z wyłączeniem obszaru Popradzkiego Parku Krajobrazowego w sołectwie Rozтока Wielka, zatwierdzonego uchwałą Nr XXV/165/2004 Rady Gminy Łabowa z dnia 30 grudnia 2004r.(Dz. Urz. Wojew. Małopolskiego z 2005 r. Nr 100, poz. 674 z póź. zm.) zwaną w tekście niniejszej uchwały planem - w zakresie przeznaczenia części działki nr 181/4 położonej w Rozтоce Wielkiej na tereny agroturystyki z dopuszczeniem zabudowy mieszkaniowej jednorodzinnej.
2. Zmiana planu została opracowana na podstawie uchwały Rady Gminy Łabowa Nr XVII/120/2012 z dnia 10 lutego 2012 r.

##### **§ 2.**

1. Treść niniejszej uchwały stanowi część tekstową planu.
2. Załącznikami do uchwały są:
  - 1) Rysunek planu sporządzony na podkładach mapy zasadniczej w skali 1:2000 jako załącznik Nr 1 do niniejszej Uchwały,
  - 2) Rozstrzygnięcia Rady Gminy Łabowa – podjęte w trybie art. 20 „ustawy” – o sposobie rozpatrzenia uwag do projektu planu oraz o sposobie realizacji zapisanych w planie inwestycji z zakresu infrastruktury

---

\* Publikacja niniejszej uchwały nie uwzględnia ewentualnych czynności nadzorczych podejmowanych przez Wojewodę Małopolskiego.

technicznej, które należą do zadań własnych gminy oraz o zasadach ich finansowania – jako załącznik Nr 2.

3. Ustalenia planu dotyczą przeznaczenia terenu, linii rozgraniczających tereny o różnym przeznaczeniu, warunków i zasad kształtowania zabudowy i zagospodarowania terenów, w tym szczególnych warunków wynikających z potrzeby ochrony środowiska, zasad obsługi w zakresie infrastruktury technicznej.
4. Ustalenia planu nie naruszają i nie wykluczają stosowania innych przepisów odrębnych.

§ 3. Ilekroć w dalszych przepisach jest mowa o:

1. **uchwale** – należy przez to rozumieć niniejszą uchwałę Rady Gminy Łabowa, obejmującą ustalenia wymienione w tekście niniejszej uchwały oraz ustalenia określone na załączniku graficznym Nr 1 do tej uchwały,
2. „**Studium**” - należy przez to rozumieć wprowadzone uchwałą Nr XXIV/163/04 Rady Gminy Łabowa z dnia 3 grudnia 2004 r. z późn. zmianami Studium uwarunkowań i kierunków zagospodarowania przestrzennego Gminy Łabowa,
3. **przepisach odrębnych (szczególnych)** – należy przez to rozumieć obowiązujące przepisy określone w ustawach oraz aktach wykonawczych do tych ustaw, poza ustawą o planowaniu i zagospodarowaniu przestrzennym oraz aktami do niej wykonawczymi,
4. **linii rozgraniczającej** – należy przez to rozumieć linię ciągłą na rysunku planu, rozdzielającą obszar na tereny o różnych funkcjach lub różnych zasadach i warunkach zagospodarowania,
5. **linii zabudowy** – należy przez to rozumieć linię, w której może być umieszczona ściana budynku lub innych obiektów kubaturowych, bez jej przekraczania w kierunku drogi; zakaz ten nie dotyczy elementów architektonicznych takich jak: schody zewnętrzne, pochylnie, balkon, wykusz, gzyms, okap dachu, zadaszenie wejścia, rynna, rura spustowa, podokienniki oraz innych detali wystroju architektonicznego,
6. **powierzchni zabudowy** – należy przez to rozumieć powierzchnię budynków, liczoną nad terenem po zewnętrznym obrysie przegród zewnętrznych. Do powierzchni zabudowy nie wlicza się części budynków nadwieszonych nad terenem takich jak balkon i wykusz,
7. **średnim poziomie terenu** – rozumie się przez to średnią arytmetyczną poziomów terenu od strony przystokowej i odstokowej liczoną w obrysie rzutu budynku,
8. **wysokości zabudowy** (obiektu) – rozumie się przez to wymiar pionowy mierzony od średniego poziomu terenu do najwyższej głównej kalenicy dachu,
9. **dachu namiotowym** – rozumie się przez to dach wielospadowy o trójkątnych połaciach, zbiegających się w jednym wierzchołku,
10. **dachu płaskim** – rozumie się przez to dach o kącie nachylenia połaci dachowych w przedziale od 0 do 5 stopni.
11. **agroturystyce** – rozumie się przez to formę wypoczynku, odbywającego się na terenie wiejskim o charakterze rolniczym, opartą o bazę noclegową, żywieniową i handlową (sprzedaż produktów ekologicznych) a także aktywności rekreacyjne związane z gospodarstwem rolnym lub równoważnym i jego otoczeniem przyrodniczym.

## **Rozdział 2.** **USTALENIA OGÓLNE**

§ 4. W zakresie ochrony środowiska i krajobrazu ustala się co następuje:

1. Obowiązuje utrzymanie wysokich standardów środowiska przyrodniczego, w szczególności czystości wód, powietrza atmosferycznego, gleb.
2. Obowiązuje zakaz przekraczania dopuszczalnych stężeń zanieczyszczeń atmosferycznych, określonych w przepisach odrębnych.

3. W zakresie ochrony przed hałasem obowiązuje, zgodnie z przepisami odrębnymi, przestrzeganie dopuszczalnych poziomów hałasu w środowisku dla terenów objętych planem i oznaczonych symbolem RU – jak dla terenów przeznaczonych na cele mieszkaniowo-usługowe.
4. Obowiązuje zakaz lokalizacji inwestycji mogących zawsze znacząco oddziaływać na środowisko w rozumieniu obowiązujących przepisów odrębnych.
5. Tereny objęte planem położone są w Południowomałopolskim Obszarze Chronionego Krajobrazu, dla którego obowiązują ustalenia oraz zakazy – zgodnie z uchwałą Nr XVIII/299/12 Sejmiku Województwa Małopolskiego z dnia 27 lutego 2012r. w sprawie Południowomałopolskiego Obszaru Chronionego Krajobrazu (Dz. Urzędowy Wojew. Małopolskiego z 20 marca 2012r. poz. 1194).
6. Teren objęty planem położony jest w otulinie Popradzkiego Parku Krajobrazowego, który funkcjonuje zgodnie z Rozporządzeniem Nr 5/05 Wojewody Małopolskiego z dnia 23 maja 2005r. w sprawie ochrony Popradzkiego Parku Krajobrazowego (Dz.Urz. Wojew. Małopolskiego Nr 309, poz. 2238). Obowiązuje zachowanie wymogów ochrony przyrody, środowiska i kształtowania ładu przestrzennego. W zagospodarowaniu działek obowiązuje realizacja zieleni w szczególności gatunków rodzimego pochodzenia zgodnie z siedliskiem, dla złagodzenia negatywnych zmian w krajobrazie.
7. Teren działki nr 181/4 znajduje się w obrębie głównego zbiornika wód podziemnych – GZWP nr 438 „Magura (Nowy Sącz)”, dla którego należy zachować warunki wynikające z przepisów odrębnych.

§ 5. W zakresie infrastruktury technicznej i uzbrojenia terenu ustala się co następuje:

1. Zakaz zrzutu nieoczyszczonych ścieków do wód i gleby, zakaz gromadzenia odpadów w miejscach do tego nie wyznaczonych,
2. Obowiązek zachowania stref ochronnych od linii elektroenergetycznych i od gazociągów w wielkościach zgodnych z przepisami odrębnymi oraz zgodnie z warunkami określonymi przez zarządzającego sieciami.
3. Zaopatrzenie w wodę z istniejącej sieci wodociągowej lub z indywidualnych systemów zaopatrzenia w wodę, w oparciu o obowiązujące przepisy odrębne pod warunkiem nie naruszenia praw osób trzecich i pozostałych ustaleń obowiązującego planu.
4. Odprowadzenie ścieków ( dotyczy ścieków w rozumieniu przepisów art.3 pkt 38 lit.”a” ustawy z dnia 27 kwietnia 2001 roku „Prawo ochrony środowiska – Dz. U. Nr 62 poz.627 z późn. zm.) docelowo do gminnego systemu kanalizacyjnego na warunkach określonych przez zarządcę sieci. Do czasu wykonania tego systemu dopuszcza się realizację szczelnych zbiorników okresowo opróżnianych, z wywożeniem ścieków na najbliższą oczyszczalnię. Dopuszcza się również realizację przy obiektowych oczyszczalni ścieków.
5. Usuwanie odpadów stałych komunalnych poprzez segregację i gromadzenie ich w przystosowanych pojemnikach okresowo opróżnianych i w sposób zorganizowany wywożonych zgodnie z prowadzoną polityką gminy Łabowa. Gospodarka odpadami powinna być prowadzona zgodnie z przepisami odrębnymi.
6. Doprowadzenie gazu z istniejących sieci gazowych na warunkach określonych przez zarządcę tych sieci.
7. Ogrzewanie obiektów oparte o nośniki energii zapewniające spełnienie wymagań ochrony środowiska w zakresie ochrony powietrza przed zanieczyszczeniem zgodnie z przepisami odrębnymi.
8. Doprowadzenie energii elektrycznej na warunkach określonych w przepisach odrębnych.
9. Ustala się obsługę telekomunikacyjną na bazie istniejącego systemu, z dopuszczeniem jego rozbudowy oraz realizacji nowych obiektów, sieci i urządzeń łączności publicznej w celu zapewnienia telekomunikacji.
10. Obowiązuje uwzględnienie wymagań dotyczących przeciwpożarowego zaopatrzenia w wodę oraz dróg pożarowych zgodnie z przepisami odrębnymi.
11. Dopuszcza się realizację dróg wewnętrznych nie wyróżnionych na rysunku planu.

### **Rozdział 3.** **USTALENIA SZCZEGÓŁOWE**

#### **§ 6.**

1. Wyznacza się w planie **tereny agroturystyki** oznaczone symbolem **RU** obejmujące część działki nr 181/4 położonej w Roztoce Wielkiej.
2. Ustala się agroturystykę wraz z niezbędnymi obiektami i urządzeniami towarzyszącymi jako podstawowe przeznaczenie terenu.
3. Dopuszcza się realizację :
  - 1) zabudowę mieszkaniową jednorodzinną (maksymalnie trzy budynki mieszkalne jednorodzinne),
  - 2) budynki gospodarcze, garaże,
  - 3) obiekty małej architektury, wiaty, altany,
  - 4) sieci, obiekty i urządzenia infrastruktury technicznej,
  - 5) zieleni urządzonej.
4. Z uwagi na położenie w obszarze zagrożonym procesami erozyjno-osuwiskowymi i oznaczonym dodatkowym indeksem literowym „/o”, na etapie projektowym budynków obowiązuje ustalenie geotechnicznych warunków posadowienia obiektów budowlanych w oparciu o stosowne opracowania geotechniczne zgodnie z przepisami szczególnymi.
5. Przy realizacji budynków obowiązuje zachowanie linii zabudowy, wyznaczonej na rysunku planu.
6. Dojazd do terenu wydzieloną drogą wewnętrzną lub dojazdem po działce nr 181/4.

**§ 7.** W zakresie kształtowania architektury, ładu przestrzennego i podziału nieruchomości ustala się co następuje:

1. Dla obiektów mieszkalnych obowiązuje kształtowanie architektury harmonizującej z krajobrazem i nawiązującej do tradycyjnych cech budownictwa regionalnego. Dachy dwu- lub wielospadowe o kącie nachylenia głównych połaci dachowych w przedziale od 35 do 45 stopni. Kalenice i okapy dachu muszą być poziome. Zakaz otwierania połaci dachowych (doświetlenie poddasza) na odcinku większym niż 70% długości dachu, liczonej pomiędzy krawędziami okapu. Obowiązuje zakaz realizacji dachów płaskich oraz głównych dachów namiotowych. Maksymalna wysokość – dwie kondygnacje nadziemne liczone od poziomu parteru budynku (poziom  $\pm 0,00$ ), w tym jedna w poddaszu. Poziom parteru nie może przekroczyć 1,20 m nad średnim poziomem terenu lub 0,60 m od poziomu terenu od strony przystokowej. Wysokość obiektów mieszkaniowych nie może przekroczyć 10,0 m od poziomu parteru.
2. Dla budynków obsługi agroturystyki (w tym inwentarskich, składowych, noclegowych itp.) ustala się realizację dachów o kącie nachylenia głównych połaci dachowych w przedziale od 30 do 45 stopni; wysokość obiektów nie może przekraczać 10,0 m od terenu od strony stoku.
3. Dla budynków gospodarczych i garaży ustala się realizację dachów o kącie nachylenia głównych połaci dachowych w przedziale od 30 do 45 stopni; wysokość obiektów nie może przekraczać 8,0 m nad średnim poziomem terenu. Dopuszcza się realizację budynków gospodarczych i garaży dobudowanych do budynków mieszkalnych z dopuszczeniem ich przykrycia dachami pulpitemi o spadku równym lub mniejszym od spadku dachu głównego budynku mieszkalnego.
4. Przy wydzielaniu nowych działek budowlanych obowiązuje minimalna powierzchnia działki: dla zabudowy mieszkaniowej jednorodzinnej oraz agroturystyki – 1200 m<sup>2</sup>. Dopuszcza się podziały wynikające z regulacji praw własności, konieczności poszerzenia terenów sąsiednich oraz wydzielenia dróg.
5. Ustala się następujące wskaźniki intensywności zabudowy (jako wskaźniki powierzchni całkowitej zabudowy w odniesieniu do powierzchni działki):
  - 1) maksymalny wskaźnik - 0,4;
  - 2) minimalny wskaźnik – 0,01.

6. Obiekty małej architektury oraz altany i wiaty mogą być sytuowane w miejscach nie kolidujących z drogami wewnętrznymi, ciągami pieszymi oraz obiektami i urządzeniami infrastruktury technicznej. Architektura tych obiektów winna nawiązywać do tradycji miejsca. Wysokość wiat nie może przekroczyć 6 m, natomiast altan 4,50 m. od poziomu terenu. Pokrycie zadaszzenia ażurowe lub pełne kryte gontem, dachówką ceramiczną lub ich imitacją.
7. Obowiązuje zakaz sytuowania urządzeń reklamowych, szyldów i tablic informacyjnych w sposób przesłaniający elementy i detale architektoniczne. Urządzenia i tablice reklamowe mogą być umieszczone na elewacjach budynków wyłącznie na wysokości kondygnacji parteru. Obowiązuje zakaz lokalizacji wielkoformatowych tablic reklamowych typu "billboard" o powierzchni większej niż 12 m<sup>2</sup>.
8. W zagospodarowaniu terenu inwestycji obowiązuje zachowanie co najmniej 50% powierzchni biologicznie czynnej. Powierzchnia zabudowy nie może przekroczyć 40% powierzchni działki.
9. W wykończeniu elewacji budynków wyklucza się stosowanie okładzin panelami z tworzyw sztucznych, należy stosować materiały tradycyjne (drewno, kamień itp. lub ich imitacje). Kolorystyka elewacji w kolorach pastelowych.
10. Obowiązuje stosowanie pokryć dachowych w stonowanych, ciemnych kolorach (odcienie brązu, czerwieni, zieleni, szarości).
11. Wyklucza się stosowanie w ogrodzeniach prefabrykowanych, betonowych elementów ozdobnych, tralek, kolumn.
12. Ustala się minimalny wskaźnik miejsc postojowych - 3 miejsca w agroturystyce.

#### **Rozdział 4. PRZEPISY KOŃCOWE**

§ 8. Ustala się stawkę procentową stanowiącą podstawę do naliczenia opłat, o których stanowi przepis art. 36 ust. 4 „ustawy” – 5%.

§ 9. Wykonanie uchwały powierza się Wójtowi Gminy Łabowa.

§ 10.

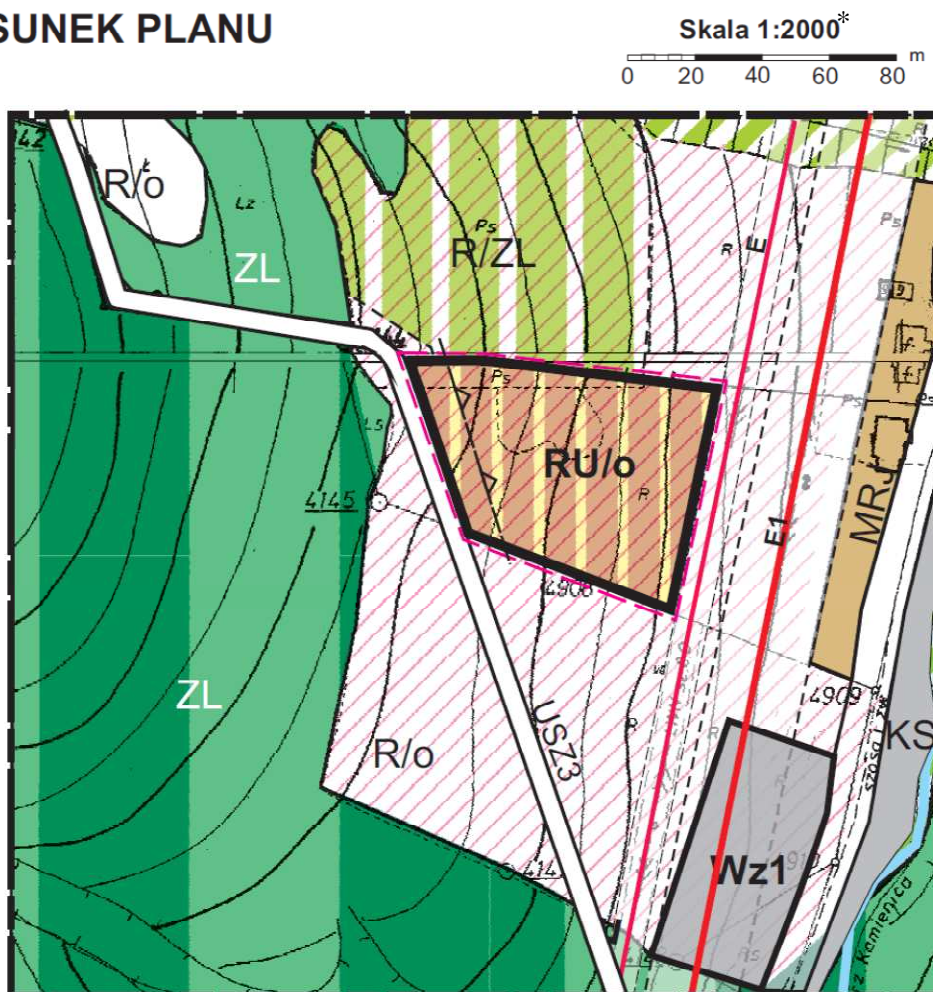
1. Uchwała podlega ogłoszeniu i wchodzi w życie po upływie 14 dni od daty jej ogłoszenia w Dzienniku Urzędowym Województwa Małopolskiego.
2. Uchwała podlega również publikacji na stronie internetowej Gminy Łabowa.

Przewodniczący Rady Gminy  
**Marek Stanisław**

**Załącznik Nr 1**  
do Uchwały Nr XXVII/191/2012  
Rady Gminy Łabowa  
z dnia 28 grudnia 2012 r.

**ZMIANA MIEJSCOWEGO PLANU ZAGOSPODAROWANIA PRZESTRZENNEGO  
GMINY ŁABOWA z wyłączeniem obszaru Popradzkiego Parku Krajobrazowego  
w sołectwie Rozтока Wielka - część działki nr 181/4**

**RYSunEK PLANU**




**Wrys ze studium uwarunkowań i kierunków zagospodarowania przestrzennego  
gminy Łabowa uchwalonym uchwałą Nr XXIV/163/04 Rady Gminy Łabowa  
z dnia 3 grudnia 2004r. (z późn.zm)**





\* Rysunek planu został sporządzony w oparciu o skalę źródłową 1:2000.  
Skala ta ulega pomniejszeniu w wyniku przypisanych prawem odległości marginesów.


**LEGENDA**

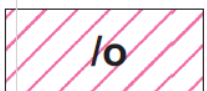
 Granica analizowanego otoczenia


**Ustalenia wprowadzone zmianą planu**

 Granice terenu objętego zmianą planu


 Linie rozgraniczające tereny o różnych funkcjach ściśle określone


 Tereny agroturystyki


 Tereny zagrożone procesami erozyjno-osuwiskowymi

 Linia zabudowy

**Informacja o ustaleniach obowiązującego planu w granicach analizowanego otoczenia**

 Linie rozgraniczające tereny o różnych funkcjach ściśle określone

 Tereny zabudowy zagrodowej i mieszkaniowej jednorodzinnej z dopuszczeniem usług i rzemiosła

 Tereny rolne


 Tereny lasów

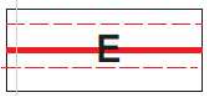
 Tereny rolne do zalesień


 Tereny parkingu

 Tereny ujęć wody

 Szlak narciarski

 Tereny zagrożone procesami erozyjno-osuwiskowymi

 Istniejąca sieć elektroenergetyczna średniego napięcia

 Istniejąca sieć elektroenergetyczna wysokiego napięcia

**Załącznik Nr 2**  
do Uchwały Nr XXVII/191/2012  
Rady Gminy Łabowa  
z dnia 28 grudnia 2012 r.

**Rozstrzygnięcie Rady Gminy Łabowa w sprawie uwag do projektu planu oraz w sprawie realizacji zapisanych w planie inwestycji które należą do zadań własnych gminy oraz zasadach ich finansowania**

1. Rada Gminy Łabowa po zapoznaniu się z oświadczeniem Wójta Gminy Łabowa z dnia 28 grudnia 2012 r., stwierdzającym brak uwag do projektu zmiany miejscowego planu zagospodarowania przestrzennego gminy Łabowa z wyłączeniem obszaru Popradzkiego Parku Krajobrazowego w sołectwie Rozтока Wielka, dot. przeznaczenia części działki nr 181/4 położonej w Rozтоce Wielkiej na tereny agroturystyki z dopuszczeniem zabudowy mieszkaniowej jednorodzinnej - w okresie wyłożenia tego planu do publicznego wglądu i 14 dni po wyłożeniu, stwierdza brak potrzeby rozstrzygnięcia, o którym mowa w art. 20 ust. 1 ustawy z dnia 27 marca 2003 roku o planowaniu i zagospodarowaniu przestrzennym (jednolity tekst Dz.U. z dnia 12 czerwca 2012r. poz. 647).
2. W odniesieniu do terenu objętego opracowaniem plan nie wprowadza nowych zapisów dot. realizacji inwestycji w zakresie infrastruktury technicznej, które należą do zadań własnych gminy. W związku z tym Rada Gminy Łabowa stwierdza brak potrzeby rozstrzygnięcia o sposobie realizacji inwestycji które należą do zadań własnych gminy oraz zasadach ich finansowania, o którym mowa w art. 20 ust. 1 ustawy z dnia 27 marca 2003 roku o planowaniu i zagospodarowaniu przestrzennym (jednolity tekst Dz.U. z dnia 12 czerwca 2012r. poz. 647).

Przewodniczący Rady Gminy  
**Marek Stanisław**