



DZIENNIK URZĘDOWY

WOJEWÓDZTWA ŁÓDZKIEGO

Łódź, dnia 18 maja 2012 r.

Poz. 1557

UCHWAŁA NR XXIII/161/2012 RADY MIEJSKIEJ W ŁOWICZU

z dnia 29 marca 2012 r.

w sprawie zmiany miejscowego planu zagospodarowania przestrzennego miasta Łowicza, obszar urbanistyczny Śródmieście z wyłączeniem terenów zamkniętych, w rejonie ulicy Nowej

Na podstawie art. 18 ust. 2 pkt 5 ustawy z dnia 8 marca 1990 r. o samorządzie gminnym (Dz. U. 2001 r. Nr 142, poz. 1591, z 2002 r. Nr 23, poz. 220, Nr 62, poz. 558, Nr 113, poz. 984, Nr 153, poz. 1271 i Nr 214, poz. 1806, z 2003 r. Nr 80, poz. 717 i Nr 162, poz. 1568, z 2004 r. Nr 102, poz. 1055, Nr 116, poz. 1203 i Nr 167, poz. 1759, z 2005 r. Nr 172, poz. 1441 i Nr 175, poz. 1457, z 2006 r. Nr 17, poz. 128 i Nr 181, poz. 1337, z 2007 r. Nr 48, poz. 327, Nr 138, poz. 974 i Nr 173, poz. 1218, z 2008 r. Nr 180, poz. 1111 i Nr 223, poz. 1458, z 2009 r. Nr 52, poz. 420 i Nr 157, poz. 1241, z 2010 r. Nr 28, poz. 142 i 146, Nr 40, poz. 230 i Nr 106, poz. 675 oraz z 2011 r. Nr 21, poz. 113, Nr 117, poz. 679, Nr 134, poz. 777, Nr 149, poz. 887 i Nr 217, poz. 1281) oraz art. 15 ust. 2, art. 20 ust. 1, art. 27 i art. 29 ustawy z dnia 27 marca 2003 r. o planowaniu i zagospodarowaniu przestrzennym (Dz. U. z 2003 r. Nr 80, poz. 717, z 2004 r. Nr 6, poz. 41 i Nr 141, poz. 1492, z 2005 r. Nr 113, poz. 954 i Nr 130, poz. 1087, z 2006 r. Nr 45, poz. 319 i Nr 225, poz. 1635, z 2007 r. Nr 127, poz. 880, z 2008 r. Nr 199, poz. 1227, Nr 201, poz. 1237 i Nr 220, poz. 1413, z 2010 r. Nr 24, poz. 124, Nr 75, poz. 474, Nr 106, poz. 675, Nr 119, poz. 804, Nr 130, poz. 871, Nr 149, poz. 996, Nr 155, poz. 1043 oraz z 2011 r. Nr 32, poz. 159 i Nr 153, poz. 901) w związku z uchwałą Nr X/82/2011 Rady Miejskiej w Łowiczu z dnia 26 maja 2011 r. w sprawie przystąpienia do sporządzenia zmiany miejscowego planu zagospodarowania przestrzennego miasta Łowicza, obszar urbanistyczny Śródmieście z wyłączeniem terenów zamkniętych, w rejonie ulicy Nowej, Rada Miejska w Łowiczu uchwała, co następuje:

Rozdział 1 **Ustalenia ogólne**

§ 1. Nie sformułowano rozstrzygnięcia w zakresie nieuwzględnionych uwag do projektu zmiany miejscowego planu zagospodarowania przestrzennego miasta Łowicza, obszar urbanistyczny Śródmieście z wyłączeniem terenów zamkniętych, w rejonie ulicy Nowej - uwagi nieuwzględnione nie wpłynęły.

§ 2. Stwierdza się, że projekt zmiany miejscowego planu zagospodarowania przestrzennego miasta Łowicza, obszar urbanistyczny Śródmieście z wyłączeniem terenów zamkniętych, w rejonie ulicy Nowej nie narusza ustaleń studium uwarunkowań i kierunków zagospodarowania przestrzennego miasta Łowicza.

§ 3. 1. W miejscowym planie zagospodarowania przestrzennego miasta Łowicza obszar urbanistyczny Śródmieście z wyłączeniem terenów zamkniętych, zatwierdzonym uchwałą Nr XXXI/189/2004 Rady Miejskiej w Łowiczu z dnia 26 sierpnia 2004 r. w sprawie miejscowego planu zagospodarowania przestrzennego miasta Łowicza, obszar urbanistyczny Śródmieście z wyłączeniem terenów zamkniętych (Dz. Urz. Woj. Łódzkiego Nr 295, poz. 2456, z późn. zm.) wprowadza się zmiany dotyczące terenów oznaczonych symbolami 8.87.MWN,UU, 8.88.UU,KSp,KDW-X i 8.90.ZPp,KDW-X.

2. Integralną częścią uchwały jest rysunek zmiany miejscowego planu będący załącznikiem do uchwały.

3. Szczegółowy przebieg granic obszaru objętego zmianą miejscowego planu jest określony na rysunku zmiany miejscowego planu.

4. Obowiązujący zakres rysunku zmiany planu obejmuje:

- 1) tereny określone symbolem cyfrowym i symbolem przeznaczenia terenu;
- 2) linie rozgraniczające teren o różnym przeznaczeniu lub różnych zasadach zagospodarowania z punktami identyfikacyjnymi jej przebiegu, które są granicą obszaru objętego zmianą planu miejscowego;
- 3) linie rozgraniczające teren o różnym przeznaczeniu lub różnych zasadach zagospodarowania z punktami identyfikacyjnymi jej przebiegu;
- 4) nieprzekraczalna linia zabudowy z punktami identyfikacyjnymi jej przebiegu;
- 5) zwymiarowanie linii zabudowy oraz linii rozgraniczających tereny o różnym przeznaczeniu lub różnych zasadach zagospodarowania.

5. Zmianą miejscowego planu zagospodarowania przestrzennego ustala się stawkę procentową służącą naliczaniu opłaty z tytułu wzrostu wartości nieruchomości w wysokości 30%.

§ 4. 1. Pojęcia i określenia użyte w zmianie planu, a nie zdefiniowane w niniejszym paragrafie, należy rozumieć zgodnie z ogólnie obowiązującymi przepisami prawa obowiązującego wg stanu na dzień podjęcia niniejszej uchwały.

2. Jeżeli pojęcia i określenia użyte w zmianie planu, a nie zdefiniowane w niniejszym paragrafie, posiadają różne definicje w ogólnie obowiązujących przepisach prawa, należy stosować ich znaczenie wg przepisów o planowaniu i zagospodarowaniu przestrzennym.

3. Ilekroć w zmianie planu miejscowego jest mowa o:

- 1) „obszarze zmiany planu” - należy przez to rozumieć nieruchomości lub ich części położone w granicach niniejszej zmiany planu;
- 2) „obszarze urbanistycznym” - należy przez to rozumieć fragment obszaru miasta, którego granice pokrywają się z granicami obrębu geodezyjnego;
- 3) „terenach” - należy przez to rozumieć wydzielone liniami rozgraniczającymi w obszarze zmiany planu, nieruchomości lub ich części, dla których zostały określone niniejszą zmianą planu różne przeznaczenia lub różne zasady zagospodarowania i które zostały oznaczone w tekście zmiany miejscowego planu oraz na rysunku zmiany miejscowego planu symbolami cyfrowymi;
- 4) „przeznaczeniu” - należy przez to rozumieć określone dla poszczególnych terenów zespoły uprawnień i zobowiązań do podejmowania działań w przestrzeni, służących realizacji określonych celów, wyodrębnione wg zasad i sposobów korzystania z nieruchomości, oznaczone w tekście zmiany planu i na rysunku zmiany planu symbolami literowymi;
- 5) „dopuszczeniu” należy przez to rozumieć uprawnienia do realizacji na działce budowlanej obiektów budowlanych lub form zagospodarowania wskazanych w zasadach i warunkach zagospodarowania terenu, które wykraczają poza ustalone w definicji przeznaczenia terenu określonej w ust. 3 niniejszego paragrafu jako towarzyszących istniejącym lub realizowanym obiektom budowlanym o funkcjach zgodnych z przeznaczeniem ustalonym w rozdziale 2 uchwały;
- 6) „granicach obszaru objętego rysunkiem zmiany planu” - należy przez to rozumieć te zewnętrzne linie rozgraniczające tereny o różnym przeznaczeniu lub różnych zasadach zagospodarowania, przy których wykreślono symbol granicy (określony w legendzie rysunku zmiany planu) obszaru objętego rysunkiem zmiany planu;
- 7) „nieprzekraczalnej linii zabudowy” - należy przez to rozumieć linię, w której może być umieszczona ściana budynku bez jej przekraczania w kierunku linii rozgraniczającej ulicy lub innych wskazanych rysunkiem zmiany planu elementów zagospodarowania terenu; zakaz ten nie dotyczy elementów architektonicznych, takich jak: balkon, wykusz, gzyms, okap dachu, zadaszenie wejścia, rynna, rura spustowa, podokienniki oraz innych detali wystroju architektonicznego, których wysunięcie poza ścianę budynku nie przekracza odległości 1,3 m;
- 8) „udziale powierzchni terenu biologicznie czynnej” - należy przez to rozumieć wskaźnik urbanistyczny (liczbę niemianowaną) ustalony zmianą planu dla działki budowlanej, uzyskany z podzielenia sumy powierzchni gruntu rodzimego pokrytego roślinnością oraz wodami powierzchniowymi na terenie lub działce

budowlanej, a także 50% sumy powierzchni tarasów i stropodachów, urządzonych jako stałe trawniki lub kwietniki na podłożu zapewniającym ich naturalną vegetację, o powierzchni nie mniejszej niż 10 m², do powierzchni całego terenu lub działki budowlanej;

- 9) „stanie istniejącym” zagospodarowania terenu - należy przez to rozumieć stan zagospodarowania oraz stan granic prawnych terenu na dzień uchwalenia niniejszej zmiany planu;
- 10) „wysokości budynków” określonej w metrach - należy przez to rozumieć wysokość liczoną od poziomu terenu przy najniższym położonym wejściu do budynku lub jego części pierwszej kondygnacji nadziemnej budynku do najwyższego położonego punktu przekrycia;
- 11) „zachowaniu obiektów budowlanych” w poszczególnych terenach - należy przez to rozumieć: dopuszczalność wykonywania na istniejących obiektach budowlanych przebudowy, rozbudowy, nadbudowy i remontów.

4. Ilekróć w zmianie planu miejscowego jest mowa o przeznaczeniu:

- 1) „tereny zabudowy mieszkaniowej jednorodzinnej z usługami”, oznaczonym symbolem „MNu”, należy przez to rozumieć przeznaczenie ograniczone do zachowania istniejących oraz realizowania (z niezbędnymi do ich funkcjonowania budynkami o pomieszczeniach technicznych i gospodarczych, garażami oraz terenami zieleni, dojazdami, miejscami postojowymi i obiektami infrastruktury technicznej), przy zachowaniu ograniczeń zawartych w rozdziale 2 niniejszej uchwały: a) projektowanych budynków mieszkalnych jednorodzinnych, b) projektowanych budynków o funkcjach: administracji, kultury, oświaty, służby zdrowia (z wyłączeniem szpitali), opieki społecznej i socjalnej (z wyłączeniem domów opieki), opieki nad dzieckiem, obsługi finansowej, handlu (z wyłączeniem obiektów handlowych o powierzchni użytkowej powyżej 200 m²), gastronomii, poczty i telekomunikacji, usług (z wyłączeniem związanych z obsługą środków transportu samochodowego, w tym między innymi warsztatów naprawy, stacji diagnostycznych baz transportu samochodowego, zakładów wulkanizacji, myjni samochodowych i stacji paliw), wyłącznie jako budynków towarzyszących istniejącemu lub projektowanemu budynkowi mieszkalnemu lub jako lokalu w budynku mieszkalnym;
- 2) „tereny zabudowy mieszkaniowej wielorodzinnej z usługami”, oznaczonym symbolem „MWu”, należy przez to rozumieć przeznaczenie ograniczone do zachowania istniejących oraz realizowania (z niezbędnymi do ich funkcjonowania budynkami o pomieszczeniach technicznych i gospodarczych, garażami oraz terenami zieleni, dojazdami, miejscami postojowymi i obiektami infrastruktury technicznej): a) projektowanych budynków mieszkalnych wielorodzinnych i jednorodzinnych, b) projektowanych budynków o funkcjach: administracji, kultury, oświaty, służby zdrowia (z wyłączeniem szpitali), opieki społecznej i socjalnej (z wyłączeniem domów opieki), opieki nad dzieckiem, obsługi finansowej, handlu (z wyłączeniem obiektów handlowych o powierzchni użytkowej powyżej 2000 m²), gastronomii, poczty i telekomunikacji, usług (z wyłączeniem zakładów wulkanizacji, myjni samochodowych, stacji paliw, baz transportu i warsztatów samochodowych);
- 3) „tereny zabudowy usługowej” oznaczonym symbolem „U”, należy przez to rozumieć przeznaczenie ograniczone do utrzymania istniejących oraz realizowania projektowanych budynków o funkcji administracji, obsługi finansowej, handlu (z wyłączeniem obiektów handlowych o powierzchni sprzedaży powyżej 2000 m²), zdrowia (z wyłączeniem szpitali) gastronomii oraz usług nieprodukcyjnych związanych z konsumpcją indywidualną, z niezbędnymi do ich funkcjonowania budynkami o pomieszczeniach technicznych i gospodarczych, garażami oraz powierzchniami biologicznie czynnymi, dojazdami, miejscami postojowymi i obiektami infrastruktury technicznej, przy zachowaniu ograniczeń zawartych w rozdziale 2 niniejszej uchwały;
- 4) „tereny zieleni – parki”, oznaczonym symbolem „ZPp”, należy przez to rozumieć przeznaczenie ograniczone do utrzymania istniejących oraz realizacji projektowanych terenów parkowych z niezbędnymi do ich funkcjonowania dojazdami, miejscami postojowymi i obiektami infrastruktury technicznej i małej architektury;
- 5) „tereny komunikacji – parking”, oznaczonym symbolem „KSp”, należy przez to rozumieć przeznaczenie ograniczone do zachowania istniejących oraz realizowania projektowanych miejsc postojowych dla samochodów z niezbędnymi do ich powierzchniami biologicznie czynnymi, dojazdami, miejscami postojowymi i obiektami infrastruktury technicznej;

- 6) „tereny ciągu pieszego”, oznaczonym symbolem „KX”, należy przez to rozumieć przeznaczenie ograniczone do zachowania istniejących oraz realizacji projektowanych ogólnodostępnych terenów z ruchem wyłącznie pieszym;
- 7) „tereny dróg publicznych - ulica dojazdowa”, oznaczonym symbolem „KD-D”, należy przez to rozumieć przeznaczenie ograniczone do zachowania istniejących oraz realizacji projektowanych ulic o klasie dojazdowa, o pasie drogowym określonym liniami rozgraniczającymi.

§ 5. Na obszarze objętym zmianą planu ustala się zasady zabudowy i zagospodarowania terenu:

- 1) linie rozgraniczające tereny o różnym przeznaczeniu lub zasadach zagospodarowania należy identyfikować w oparciu o ustalenia zawarte w przepisach rozdziału 2 niniejszej uchwały, a w przypadku braku takich ustaleń w oparciu o: a) punkty identyfikacyjne lub zwymiarowanie, określone na rysunku zmiany planu, b) trwałe naniesienia lub granice własności - jako linie (punkty) pokrywające się z tymi elementami rysunku zmiany planu;
- 2) linie zabudowy - określono na rysunku zmiany planu punktami identyfikacyjnymi;
- 3) w pasie terenu określonym linią zabudowy i linią rozgraniczającą ulicy, obowiązuje zakaz realizacji budynków i tymczasowych obiektów budowlanych;
- 4) ustala się następujące wskaźniki wyposażenia terenów budowlanych w miejsca postojowe dla samochodów osobowych:
 - a) w terenach o przeznaczeniu tereny usługowe, minimum:
 - dla obiektów handlowych - jedno stanowisko na każde rozpoczęte 100 m² powierzchni użytkowej,
 - dla obiektów gastronomii - jedno stanowisko na każde 4 miejsca konsumenckie,
 - dla obiektów hotelowych - jedno stanowisko na każde 2 miejsca noclegowe,
 - dla pozostałych obiektów usługowych - jedno stanowisko na każde 100 m² powierzchni użytkowej,
 - b) w terenach o przeznaczeniu tereny zabudowy mieszkaniowej jednorodzinnej dla jednego budynku mieszkalnego maksimum - 4 stanowiska w garażach,
 - c) w terenach o przeznaczeniu tereny zabudowy mieszkaniowej wielorodzinnej dla jednego lokalu mieszkalnego minimum – 1 stanowisko;
- 5) przepis zawarty w pkt 4 niniejszego paragrafu nie dotyczy obiektów handlowych nie posiadających powierzchni sprzedaży;
- 6) maksymalna wysokość liczona od poziomu terenu przy najniższym położonym wejściu do budynku lub jego części pierwszej kondygnacji nadziemnej budynku do najwyższej położonej górnej powierzchni (krawędzi) przekrycia nie może przekraczać dla budynku mieszkalnego, mieszkalnego z lokalami usługowymi (chyba, że ustalenia rozdziału 2 stanowią inaczej):
 - a) o jednej kondygnacji nadziemnej - 7,5 m,
 - b) o wysokości 2 kondygnacje nadziemne i wysokości dwie kondygnacje nadziemne, w tym druga kondygnacja nadziemna w poddaszu użytkowym – 10 m,
 - c) o wysokości 3 kondygnacje nadziemne i wysokości trzy kondygnacje nadziemne, w tym trzecia kondygnacja nadziemna w poddaszu użytkowym – 13 m,
 - d) o wysokości 4 kondygnacje nadziemne i wysokości cztery kondygnacje nadziemne, w tym czwarta kondygnacja nadziemna w poddaszu użytkowym – 16 m,
 - e) o wysokości 5 kondygnacji nadziemnych – 18 m;
- 7) maksymalna wysokość liczona od poziomu terenu przy najniższym położonym wejściu do budynku lub jego części pierwszej kondygnacji nadziemnej budynku do najwyższej położonej górnej powierzchni (krawędzi) przekrycia dla budynku usługowego o jednej kondygnacji lub o dwóch kondygnacjach nie może przekraczać 9 m, chyba że ustalenia rozdziału 2 stanowią inaczej;
- 8) w terenach określonych zmianą planu, obowiązują zakazy realizacji ogrodzeń:
 - a) o wysokości powyżej 1,8 m,

- b) z prefabrykatów betonowych,
 - c) o wypełnieniu powierzchni powyżej 50%;
- 9) w terenach o przeznaczeniu tereny zabudowy mieszkaniowej jednorodzinnej z usługami o symbolu „MNu” dopuszcza się realizację:
- a) w obrębie jednej działki budowlanej zabudowy mieszkaniowej o wielkości określonej przepisami rozdziału 2 niniejszej uchwały, jednego budynku mieszkalnego jednorodzinnego,
 - b) obiektów usługowych jako zabudowy uzupełniającej wyłącznie w ramach działek budowlanych zabudowy mieszkaniowej pod warunkiem zachowania udziału w powierzchni użytkowej wszystkich budynków na działce budowlanej maksimum 45%;
- 10) w obszarze objętym zmianą planu nie wyznacza się granic obszarów wymagających przeprowadzenia scaleń i podziałów nieruchomości, a w związku z tym nie określa się szczegółowych zasad i warunków scalania i podziału nieruchomości;
- 11) dopuszczalne jest sytuowanie budynków bezpośrednio przy granicy sąsiedniej działki budowlanej lub zbliżenie na odległości do 1,5 m od granicy z sąsiednią działką budowlaną przy zachowaniu przepisów dotyczących dostępu do pomieszczeń naturalnego oświetlenia, zapewnienia w pomieszczeniach czasu nasłonecznienia, zachowania bezpieczeństwa pożarowego oraz przy zachowaniu pozostałych ustaleń planu;
- 12) ograniczenia zagospodarowania terenu, zawarte w rozdziale 2 uchwały nie dotyczą inwestycji z zakresu łączności publicznej, przy zachowaniu możliwości zabudowy i zagospodarowania terenu określonego niniejszą zmianą planu miejscowego oraz zachowania przepisów odrębnych.

Rozdział 2

Zasady ochrony i kształtowania ładu przestrzennego oraz zasady i warunki kształtowania zagospodarowania na wyodrębnionych terenach

§ 6. W obszarze urbanistycznym Nr 8 „Śródmieście” wyznacza się tereny o różnym przeznaczeniu lub różnych zasadach zagospodarowania określony na rysunku zmiany planu liniami rozgraniczającymi oraz symbolem cyfrowym i literowym.

§ 7. 1. Ustala się następujące przeznaczenie i szczególne warunki zagospodarowania oraz ograniczenia w użytkowaniu dla terenu, który został oznaczony na rysunku zmiany planu symbolem 8.212.ZPp,KX:

- 1) przeznaczenie terenu: tereny zieleni – parki oraz teren ciągu pieszego;
- 2) zasady i warunki zagospodarowania terenu:
 - a) zasady zabudowy:
 - zakaz realizacji budynków i ogrodzeń,
 - istniejące sieci infrastruktury technicznej do zachowania,
 - nawierzchnia pasażu twarda z wykluczeniem bitumicznej,
 - b) zasady ochrony środowiska, przyrody i krajobrazu kulturowego:
 - teren należy do rodzaju terenu o dopuszczalnym poziomie hałasu w środowisku jak dla terenów przeznaczonych na cele rekreacyjno-wypoczynkowe,
 - istniejący drzewostan do zachowania,
 - c) zasady ochrony dziedzictwa kulturowego i zabytków oraz dóbr kultury współczesnej:
 - teren położony jest w granicach strefy ścisłej ochrony konserwatorskiej wpisanej do rejestru zabytków,
 - realizacja zagospodarowania podlega nadzorowi konserwatorskiemu na podstawie przepisów szczególnych,
 - teren położony jest w obszarze ochrony stanowisk archeologicznych, prace ziemne wymagają sprawowania nadzoru archeologicznego na warunkach określonych w przepisach szczególnych,
 - d) zasady obsługi systemami infrastruktury technicznej:

- dopuszcza się realizację sieci infrastruktury technicznej niezbędnej do użytkowania parku przy zachowaniu warunku ochrony drzewostanu,
- odprowadzenie wód opadowych i roztopowych do ziemi lub powierzchniowo przy zachowaniu przepisów szczególnych,
- doprowadzenie energii elektrycznej dla celów oświetleniowych z istniejących linii niskiego napięcia,
- usuwanie odpadów komunalnych na zasadach określonych w obowiązujących przepisach - w oparciu o niezbędne urządzenia służące gromadzeniu odpadów w celu ich przygotowania do transportu do miejsc odzysku lub unieszkodliwiania,

e) nie ustala się sposobów i terminów tymczasowego zagospodarowania, urządzania i użytkowania terenu,

f) teren nie podlega podziałowi na działki budowlane.

2. Ustala się następujące przeznaczenie i szczególne warunki zagospodarowania oraz ograniczenia w użytkowaniu dla terenu, który został oznaczony na rysunku zmiany planu symbolem 8.213.MNu:

1) przeznaczenie: tereny zabudowy mieszkaniowej jednorodzinnej z usługami;

2) zasady i warunki zagospodarowania terenu:

a) zasady zabudowy:

- budynki mieszkalne o wysokości do trzech kondygnacji nadziemnych, w tym trzecia w poddaszu użytkowym,
- wysokość budynków usługowych do 9 m,
- wysokość pozostałych budynków, jedna kondygnacja nadziemna, maksymalnie do 6 m,
- połacie dachowe o nachyleniu symetrycznym względem kalenicy od 40% do 100%, z uwzględnieniem nawiązania do formy dachów historycznych budynków sąsiadujących,
- dachy kryte: dachówką bitumiczną, dachówką ceramiczną lub blachą dachówkową w kolorze brązowym, czerwonym lub grafitowym,
- dachy wysunięte poza lico muru do 70 cm z uwzględnieniem nawiązania do formy dachów historycznych budynków sąsiadujących,
- zakaz stosowania spadków lukarn począwszy od kalenicy dachu,
- poziom posadzki parteru wyniesiony nad poziom terenu do 0,45 m z uwzględnieniem nawiązania do poziomu parterów historycznych budynków sąsiadujących,
- zakaz okładania elewacji płytkami terakotowymi oraz winylowymi typu „siding”,
- zakaz realizacji ogrodzeń od strony ulic i placów z elementów betonowych oraz siatki,
- wielkość powierzchni zabudowy w stosunku do powierzchni działki budowlanej do 60%,
- wskaźnik intensywności zabudowy na działce budowlanej od 0,3 do 1,

b) zasady ochrony środowiska, przyrody i krajobrazu kulturowego:

- ustala się zasadę równoczesnej lub wyprzedzającej realizacji elementów infrastruktury technicznej zapewniającej ochronę wód przed zanieczyszczeniem w stosunku do realizacji obiektów i urządzeń ustalonych zmianą planu funkcji zabudowy oraz sposobów zagospodarowania terenu,
- w zakresie zaopatrzenia w energię cieplną ustala się preferencje dla niewęglowych czynników, w tym kolektorów słonecznych, pomp ciepłych, gazu, oleju opałowego i energii elektrycznej,
- udział powierzchni terenu biologicznie czynnej, co najmniej 10% działki budowlanej,
- obowiązuje zakaz realizacji przedsięwzięć mogących (zawsze i potencjalnie) znacząco oddziaływać na środowisko za wyjątkiem sieci i urządzeń infrastruktury technicznej związanych wyłącznie z użytkowaniem budynków w obrębie terenu,
- teren należy do rodzaju terenu o dopuszczalnym poziomie hałasu w środowisku jak dla terenów przeznaczonych pod zabudowę mieszkaniowo-usługową,

c) zasady ochrony dziedzictwa kulturowego i zabytków oraz dóbr kultury współczesnej:

- teren położony jest w granicach strefy ścisłej ochrony konserwatorskiej wpisanej do rejestru zabytków,
- realizacja zagospodarowania podlega nadzorowi konserwatorskiemu na podstawie przepisów szczególnych,
- teren położony jest w obszarze ochrony stanowisk archeologicznych, prace ziemne wymagają sprawowania nadzoru archeologicznego na warunkach określonych w przepisach szczególnych,

d) zasady obsługi komunikacyjnej:

- dostępność komunikacyjną do działek budowlanych zapewnia istniejąca ulica przylegająca do terenu,
- miejsca postojowe wyłącznie w obrębie działki budowlanej,

e) zasady obsługi systemami infrastruktury technicznej:

- zaopatrzenie w wodę z istniejącego wodociągu,
- odprowadzenie ścieków bytowych do komunalnych urządzeń kanalizacyjnych,
- odprowadzenie wód opadowych i roztopowych do zewnętrznej sieci kanalizacji deszczowej, do ziemi lub powierzchniowo, przy zachowaniu przepisów szczególnych,
- doprowadzenie energii elektrycznej z istniejącej linii niskiego napięcia,
- źródła ciepła w budynkach - lokalne,
- usuwanie odpadów komunalnych na zasadach określonych w obowiązujących przepisach - w oparciu o niezbędne urządzenia służące gromadzeniu odpadów w celu ich przygotowania do transportu do miejsc odzysku lub unieszkodliwiania,

f) nie ustala się sposobów i terminów tymczasowego zagospodarowania, urządzania i użytkowania terenu,

g) na elewacjach budynku od strony ulicy, dopuszcza się realizację nośników reklam płaskich przylegających do ściany, których powierzchnia nie przekracza 10% powierzchni całkowitej ściany budynku,

h) obowiązuje zakaz realizacji wolnostojących nośników reklam,

i) zasady podziału nieruchomości:

- wielkość działki budowlanej minimum 700 m², przy zachowaniu szerokości frontów działek minimum 15 m,
- działki gruntu, nie spełniające powyższych warunków mogą być wydzielane wyłącznie jako części uzupełniające innych nieruchomości w celu utworzenia działki budowlanej.

3. Ustala się następujące przeznaczenie i szczególne warunki zagospodarowania oraz ograniczenia w użytkowaniu dla terenu, który został oznaczony na rysunku zmiany planu symbolem 8.214.MWu:

1) przeznaczenie: tereny zabudowy mieszkaniowej wielorodzinnej z usługami;

2) zasady i warunki zagospodarowania terenu:

a) zasady zabudowy:

- w pasie terenu o szerokości 20 m licząc od linii rozgraniczającej ul. Nowej wysokość budynków do dwóch kondygnacji nadziemnych, na pozostałym fragmencie terenu budynki o wysokości do 5 kondygnacji nadziemnych,
- dopuszczalna realizacja lokali usługowych wyłącznie w parterze budynku mieszkalnego,
- dopuszczalna realizacja garaży w kondygnacji podziemnej budynku mieszkalnego,
- zakaz realizacji wolnostojących budynków gospodarczych i garaży,
- połacie dachowe o nachyleniu od 2% do 100%,
- wielkość powierzchni zabudowy w stosunku do powierzchni działki budowlanej do 60%,

- wskaźnik intensywności zabudowy na działce budowlanej od 0,5 do 3,
- od strony ul. Nowej dopuszcza się realizację ogrodzeń wyłącznie w linii zabudowy lub we wnętrzu terenu z wykluczeniem o wysokości powyżej 1,8 m z prefabrykatów betonowych oraz o wypełnieniu powierzchni powyżej 50%,
- zakaz realizacji ogrodzeń w linii rozgraniczającej terenu o symbolu 8.215.KX,

b) zasady ochrony środowiska, przyrody i krajobrazu kulturowego:

- ustala się zasadę równoczesnej lub wyprzedzającej realizacji elementów infrastruktury technicznej zapewniającej ochronę wód przed zanieczyszczeniem w stosunku do realizacji obiektów i urządzeń ustalonych zmianą planu funkcji zabudowy oraz sposobów zagospodarowania terenu,
- w zakresie zaopatrzenia w energię ciepłą ustala się preferencje dla niewęglowych czynników, w tym kolektorów słonecznych, pomp ciepłych, gazu, oleju opałowego i energii elektrycznej,
- udział powierzchni terenu biologicznie czynnej w zabudowie mieszkaniowej wielorodzinnej z usługami, co najmniej 5% działki budowlanej,
- obowiązuje zakaz realizacji przedsięwzięć mogących (zawsze i potencjalnie) znacząco oddziaływać na środowisko za wyjątkiem sieci i urządzeń infrastruktury technicznej związanych wyłącznie z użytkowaniem budynków w obrębie terenu,
- teren należy do rodzaju terenu o dopuszczalnym poziomie hałasu w środowisku, jak dla terenów przeznaczonych pod zabudowę mieszkaniowo-usługową,

c) zasady ochrony dziedzictwa kulturowego i zabytków oraz dóbr kultury współczesnej:

- fragment terenu (wg rysunku zmiany planu) położony jest w granicach strefy ścisłej ochrony konserwatorskiej wpisanej do rejestru zabytków,
- realizacja zagospodarowania podlega nadzorowi konserwatorskiemu na podstawie przepisów szczególnych,
- fragment terenu (wg rysunku zmiany planu) położony w granicach strefy ścisłej ochrony konserwatorskiej, położony jest jednocześnie w obszarze ochrony stanowisk archeologicznych, prace ziemne wymagają sprawowania nadzoru archeologicznego na warunkach określonych w przepisach szczególnych,

d) zasady obsługi komunikacyjnej:

- dostępność komunikacyjną do terenu zapewniają istniejące ulice dojazdowe przylegająca do terenu,
- miejsca postojowe w obrębie terenu oraz w obrębie terenu o symbolu 8,218.KSp,

e) zasady obsługi systemami infrastruktury technicznej:

- zaopatrzenie w wodę z istniejących sieci wodociągowych,
- odprowadzenie ścieków bytowych do komunalnych urządzeń kanalizacyjnych,
- odprowadzenie wód opadowych i roztopowych do zewnętrznej sieci kanalizacji deszczowej, do ziemi lub powierzchniowo, przy zachowaniu przepisów szczególnych,
- doprowadzenie energii elektrycznej z istniejącej linii niskiego napięcia,
- zaopatrzenie w gaz z istniejącej sieci,
- źródła ciepła w budynkach – lokalne lub osiedlowe,
- usuwanie odpadów komunalnych na zasadach określonych w obowiązujących przepisach - w oparciu o niezbędne urządzenia służące gromadzeniu odpadów w celu ich przygotowania do transportu do miejsc odzysku lub unieszkodliwiania,

f) nie ustala się sposobów i terminów tymczasowego zagospodarowania, urządzania i użytkowania terenu,

g) na elewacjach budynku od strony ulicy, dopuszcza się realizację nośników reklam płaskich przylegających do ściany, których powierzchnia nie przekracza 10% powierzchni całkowitej ściany budynku,

- h) obowiązuje zakaz realizacji wolnostojących nośników reklam,
- i) teren stanowi jedną działkę budowlaną.

4. Ustala się następujące przeznaczenie i szczególne warunki zagospodarowania oraz ograniczenia w użytkowaniu dla terenu, który został oznaczony na rysunku zmiany planu symbolem 8.215.KX:

- 1) przeznaczenie: tereny ciągu pieszego;
- 2) zasady i warunki zagospodarowania:
 - a) ogólnodostępna ścieżka piesza,
 - b) teren nawiązuje do pasażu w obrębie parku (teren o symbolu 8.212.ZPp.KX),
 - c) istniejące sieci infrastruktury technicznej do zachowania,
 - d) nawierzchnia ścieżki twarda z wykluczeniem bitumicznej,
 - e) dopuszczalna rozbudowa budynku mieszkalnego wielorodzinnego z usługami z terenu o symbolu 8.214.MWu na konstrukcji opartej na filarach przy zachowaniu przejścia w podcieniach,
 - f) na czas realizacji robót budowlanych przy rozbudowie budynku mieszkalnego wielorodzinnego z usługami z terenu o symbolu 8.214.MWu wymagana realizacja tymczasowej ścieżki pieszej w terenie o symbolu 8.218.KSp,
 - g) fragment terenu (wg rysunku zmiany planu) położony jest w granicach strefy ścisłej ochrony konserwatorskiej wpisanej do rejestru zabytków,
 - h) realizacja zagospodarowania podlega nadzorowi konserwatorskiemu na podstawie przepisów szczególnych,
 - i) fragment terenu (wg rysunku zmiany planu) położony w granicach strefy ścisłej ochrony konserwatorskiej, położony jest jednocześnie w obszarze ochrony stanowisk archeologicznych, prace ziemne wymagają sprawowania nadzoru archeologicznego na warunkach określonych w przepisach szczególnych.

5. Ustala się następujące przeznaczenie i szczególne warunki zagospodarowania oraz ograniczenia w użytkowaniu dla terenu, który został oznaczony na rysunku zmiany planu symbolem 8.216.MNu:

- 1) przeznaczenie: tereny zabudowy mieszkaniowej jednorodzinnej z usługami;
- 2) zasady i warunki zagospodarowania terenu:
 - a) zasady zabudowy:
 - budynki mieszkalne o wysokości do trzech kondygnacji nadziemnych, w tym trzecia w poddaszu użytkowym,
 - dopuszcza się w obrębie działki ewidencyjnej Nr 2352/1 realizację budynku usługowego lub usługowo-mieszkalnego,
 - wysokość budynków usługowych do 9 m,
 - wysokość pozostałych budynków, jedna kondygnacja nadziemna, maksymalnie do 6 m,
 - połacie dachowe o nachyleniu symetrycznym względem kalenicy od 30% do 100%,
 - wielkość powierzchni zabudowy w stosunku do powierzchni działki budowlanej do 50%,
 - wskaźnik intensywności zabudowy na działce budowlanej od 0,2 do 1,
 - b) zasady ochrony środowiska, przyrody i krajobrazu kulturowego:
 - ustala się zasadę równoczesnej lub wyprzedzającej realizacji elementów infrastruktury technicznej zapewniającej ochronę wód przed zanieczyszczeniem w stosunku do realizacji obiektów i urządzeń ustalonych zmianą planu funkcji zabudowy oraz sposobów zagospodarowania terenu,
 - w zakresie zaopatrzenia w energię ciepłą ustala się preferencje dla niewęglowych czynników, w tym kolektorów słonecznych, pomp ciepłych, gazu, oleju opałowego i energii elektrycznej,
 - udział powierzchni terenu biologicznie czynnej, co najmniej 10% działki budowlanej,

- obowiązuje zakaz realizacji przedsięwzięć mogących (zawsze i potencjalnie) znacząco oddziaływać na środowisko za wyjątkiem sieci i urządzeń infrastruktury technicznej związanych wyłącznie z użytkowaniem budynków w obrębie terenu,
 - teren należy do rodzaju terenu o dopuszczalnym poziomie hałasu w środowisku, jak dla terenów przeznaczonych pod zabudowę mieszkaniowo-usługową,
- c) nie ustala się zasad ochrony dziedzictwa kulturowego i zabytków oraz dóbr kultury współczesnej,
- d) zasady obsługi komunikacyjnej:
- dostępność komunikacyjną do działek budowlanych zapewniają istniejące ulice przylegające do terenu,
 - miejsca postojowe wyłącznie w obrębie działki budowlanej,
- e) zasady obsługi systemami infrastruktury technicznej:
- zaopatrzenie w wodę z istniejących sieci wodociągowych,
 - odprowadzenie ścieków bytowych do komunalnych urządzeń kanalizacyjnych,
 - odprowadzenie wód opadowych i roztopowych do zewnętrznej sieci kanalizacji deszczowej, do ziemi lub powierzchniowo, przy zachowaniu przepisów szczególnych,
 - doprowadzenie energii elektrycznej z istniejącej linii niskiego napięcia,
 - zaopatrzenie w gaz z istniejącej sieci,
 - źródła ciepła w budynkach – lokalne lub osiedlowe,
 - usuwanie odpadów komunalnych na zasadach określonych w obowiązujących przepisach - w oparciu o niezbędne urządzenia służące gromadzeniu odpadów,
- f) nie ustala się sposobów i terminów tymczasowego zagospodarowania, urządzania i użytkowania terenu,
- g) na elewacjach budynku od strony ulicy, dopuszcza się realizację nośników reklam płaskich przylegających do ściany, których powierzchnia nie przekracza 10% powierzchni całkowitej ściany budynku,
- h) obowiązuje zakaz realizacji wolnostojących nośników reklam,
- i) zasady podziału nieruchomości:
- wielkość działki budowlanej do 1000 m², przy zachowaniu szerokości frontów działek minimum 15 m,
 - działki ewidencyjne nie spełniające ww. warunków, mogą stanowić wyłącznie uzupełnienie sąsiednich działek budowlanych.

6. Ustala się następujące przeznaczenie i szczególne warunki zagospodarowania oraz ograniczenia w użytkowaniu dla terenu, który został oznaczony na rysunku zmiany planu symbolem 8.217.MNu:

- 1) przeznaczenie: tereny zabudowy mieszkaniowej jednorodzinnej z usługami;
- 2) zasady i warunki zagospodarowania terenu:
 - a) teren stanowi uzupełnienie działki budowlanej położonej w terenie o symbolu 8.91.MWN,UU,
 - b) zakaz realizacji budynków,
 - c) udział powierzchni terenu biologicznie czynnej 100% terenu.

7. Ustala się następujące przeznaczenie i szczególne warunki zagospodarowania oraz ograniczenia w użytkowaniu dla terenu, który został oznaczony na rysunku zmiany planu symbolem 8.218.KSp:

- 1) przeznaczenie: tereny komunikacji - parking ogólnodostępny i droga wewnętrzna;
- 2) zasady i warunki zagospodarowania terenu:
 - a) zasady zagospodarowania:
 - zakaz realizacji budynków,

- udział powierzchni biologicznie czynnej w powierzchni terenu, minimum 5%,
- istniejące sieci i urządzenia do zachowania,
- nawierzchnia parkingu z wykluczeniem bitumicznej,
- na czas realizacji robót budowlanych przy rozbudowie budynku mieszkalnego wielorodzinnego z usługami z terenu o symbolu 8.214.MWu wymagana realizacja tymczasowej ścieżki pieszej,

b) zasady ochrony dziedzictwa kulturowego i zabytków oraz dóbr kultury współczesnej:

- fragment terenu (wg rysunku zmiany planu) położony jest w granicach strefy ścisłej ochrony konserwatorskiej wpisanej do rejestru zabytków,
- realizacja zagospodarowania podlega nadzorowi konserwatorskiemu na podstawie przepisów szczególnych,
- fragment terenu (wg rysunku zmiany planu) położony w granicach strefy ścisłej ochrony konserwatorskiej, położony jest jednocześnie w obszarze ochrony stanowisk archeologicznych, prace ziemne wymagają sprawowania nadzoru archeologicznego na warunkach określonych w przepisach szczególnych,

c) zasady obsługi komunikacyjnej:

- dostępność komunikacyjną do terenu z drogi dojazdowej (ul. Nowa),
- w obrębie parkingu jezdni drogi wewnętrznej z placem do zawracania,

d) zasady obsługi systemami infrastruktury technicznej:

- odprowadzenie wód opadowych i roztopowych do zewnętrznej sieci kanalizacji deszczowej, do ziemi lub powierzchniowo, przy zachowaniu przepisów szczególnych,
- doprowadzenie energii elektrycznej z istniejącej linii niskiego napięcia,
- usuwanie odpadów komunalnych na zasadach określonych w obowiązujących przepisach - w oparciu o niezbędne urządzenia służące gromadzeniu odpadów w celu ich przygotowania do transportu do miejsc odzysku lub unieszkodliwiania,

e) nie ustala się sposobów i terminów tymczasowego zagospodarowania, urządzania i użytkowania terenu,

f) teren nie podlega podziałowi na działki budowlane.

8. Ustala się następujące przeznaczenie i szczególne warunki zagospodarowania oraz ograniczenia w użytkowaniu dla terenu, który został oznaczony na rysunku zmiany planu symbolem 8.219.U:

1) przeznaczenie: tereny zabudowy usługowej;

2) zasady i warunki zagospodarowania:

a) zasady zabudowy:

- powierzchnia sprzedaży obiektu handlowego do 400 m²,
- wysokość budynku usługowego do 3 kondygnacji nadziemnych, w tym trzecia w poddaszu użytkowym,
- w budynku o funkcji usługowej dopuszcza się realizację lokalu mieszkalnego,
- zakaz realizacji budynków gospodarczych i wolnostojących garaży,
- połacie dachowe budynku usługowego o nachyleniu od 5% do 100%,
- wielkość powierzchni zabudowy w stosunku do powierzchni działki budowlanej do 90%,
- wskaźnik intensywności zabudowy na działce budowlanej od 0,3 do 2,

b) zasady ochrony środowiska, przyrody i krajobrazu kulturowego:

- ustala się zasadę równoczesnej lub wyprzedzającej realizacji elementów infrastruktury technicznej zapewniającej ochronę wód przed zanieczyszczeniem w stosunku do realizacji obiektów i urządzeń ustalonych zmianą planu funkcji zabudowy oraz sposobów zagospodarowania terenu,

- w zakresie zaopatrzenia w energię ciepłą ustala się preferencje dla niewęglowych czynników, w tym kolektorów słonecznych, pomp ciepłych, gazu, oleju opałowego i energii elektrycznej,
 - udział powierzchni terenu biologicznie czynnej, co najmniej 5% działki budowlanej,
 - obowiązuje zakaz realizacji przedsięwzięć mogących (zawsze i potencjalnie) znacząco oddziaływać na środowisko za wyjątkiem sieci i urządzeń infrastruktury technicznej związanych wyłącznie z użytkowaniem budynków w obrębie terenu,
 - teren nie podlega ochronie przed hałasem w myśl przepisów szczególnych,
- c) nie ustala się zasad ochrony dziedzictwa kulturowego i zabytków oraz dóbr kultury współczesnej,
- d) zasady obsługi komunikacyjnej:
- dostępność komunikacyjną do terenu z drogi dojazdowej (ul. Nowa),
 - miejsca postojowe w obrębie zatok postojowych w ul. Nowej,
- e) zasady obsługi systemami infrastruktury technicznej:
- zaopatrzenie w wodę z istniejącego wodociągu,
 - odprowadzenie ścieków bytowych do komunalnych urządzeń kanalizacyjnych,
 - odprowadzenie wód opadowych i roztopowych do komunalnych urządzeń kanalizacyjnych,
 - źródła ciepła w budynku – lokalne,
 - doprowadzenie energii elektrycznej z istniejącej linii niskiego napięcia,
 - usuwanie odpadów komunalnych na zasadach określonych w obowiązujących przepisach - w oparciu o niezbędne urządzenia służące gromadzeniu odpadów w celu ich przygotowania do transportu do miejsc odzysku lub unieszkodliwiania,
- f) nie ustala się sposobów i terminów tymczasowego zagospodarowania, urządzania i użytkowania terenu,
- g) na elewacjach budynku od strony ulicy, dopuszcza się realizację nośników reklam:
- płaskich przylegających do ściany,
 - o powierzchni nie przekraczającej 10% powierzchni całkowitej ściany budynku,
- h) teren stanowi jedną działkę budowlaną.
9. Ustala się następujące przeznaczenie i szczególne warunki zagospodarowania oraz ograniczenia w użytkowaniu dla terenu, który został oznaczony na rysunku zmiany planu symbolem 8.220.KD-D:
- 1) przeznaczenie: tereny dróg publicznych - ulica dojazdowa;
 - 2) zasady i warunki zagospodarowania:
 - a) poszerzenie pasa drogowego drogi gminnej Nr 105547E,
 - b) teren realizacji chodnika z sieciami infrastruktury technicznej.

Rozdział 3 Postanowienia końcowe

§ 8. Nie sformułowano rozstrzygnięcia o sposobie realizacji inwestycji z zakresu infrastruktury technicznej, które należą do zadań własnych gminy oraz zasadach ich finansowania – zadania nie występują.

§ 9. Traci moc obowiązującą uchwała Nr XXXI/189/2004 Rady Miejskiej w Łowiczu z dnia 26 sierpnia 2004 r. w sprawie miejscowego planu zagospodarowania przestrzennego miasta Łowicza, obszar urbanistyczny Śródmieście z wyłączeniem terenów zamkniętych (Dz. Urz. Woj. Łódzkiego Nr 295, poz. 2456, z późn. zm.) w zakresie ustaleń dotyczących warunków zabudowy i zagospodarowania terenu dla obszaru objętego niniejszą zmianą planu.

§ 10. 1. Uchwała podlega ogłoszeniu w Dzienniku Urzędowym Województwa Łódzkiego.

2. Uchwała wchodzi w życie po upływie 14 dni od dnia ogłoszenia w Dzienniku Urzędowym Województwa Łódzkiego.

Przewodniczący Rady:
Henryk Zasepa

Załącznik nr 1a
do uchwały nr XXIII/161/2012
Rady Miejskiej w Łowiczu
z dnia 29 marca 2012 r.

Załącznik Nr 1a do Uchwały Nr XXIII/161/2012

Wycinek Mapy Ewidencyjnej
Zasadniczej
Obiekt m. łowicz
obr. Bródmięście
Skala 1:1000




STAROSTWO POWIATOWE W ŁOWICZU
WYDZIAŁ GEODEZJI, KATASTRU
I GOSPODARKI NIERUCHOMOŚCIAMI
99-400 Łowicz, ul. Stanisława Staszica 30a
tel. 830 03 26, 830 66 71
e-mail: ggn2@powiatlowicki.pl

STAROSTA ŁOWICKI
Powiatowy Ośrodek Dokumentacji
Geodezyjnej i Kartograficznej w Łowiczu
Reprodukowanie, rozpowszechnianie
i rozprowadzanie niniejszego dokumentu
wymaga zezwolenia, o którym mowa
w art. 18 ustawy z dnia 17 maja 1989 r.
- Prawo geodezyjne i kartograficzne
(Dz.U. Nr 30, poz. 163, z późniejszymi
zmianami).
Łowicz
dnia 2011-07-05

STAROSTA ŁOWICKI
Powiatowy Ośrodek Dokumentacji
Geodezyjnej i Kartograficznej w Łowiczu
Poświadczam zgodność niniejszej mapy
z oryginałem przechowanym w państwowym
zapasie geodezyjnym i kartograficznym
w dniu i opublikowanym pod nr.
.....
Niniejsza mapa nie może służyć
celów projektowych
Łowicz
dnia 2011-07-05

Z w. Starosty
Eżbieta Wojniczowska-Andrzejewska
Inżynier ds. Projektów
w Wydziale Geodezji, Katastru
i Gospodarki Nieruchomościami



Załącznik nr 1b
do uchwały nr XXIII/161/2012
Rady Miejskiej w Łowiczu
z dnia 29 marca 2012 r.

Załącznik Nr 1b do Uchwały Nr XXIII/161/2012

**MIEJSCOWY PLAN ZAGOSPODAROWANIA PRZESTRZENNEGO
MIASTA ŁOWICZA
OBSZAR URBANISTYCZNY ŚRÓDMIEŚCIE**
Teren w rejonie ul. Nowej.
Rysunek zmiany planu Skala 1:1000
Załącznik do Uchwały Nr XXIII/161/2012
Rady Miejskiej w Łowiczu z dnia 29 marca 2012r.

LEGENDA RYSUNKU PLANU

Oznaczenie	Treść oznaczenia
8.219.U	Oznaczenie terenów symbolem cyfrowym i symbolem przeznaczenia terenu.
	Linia rozgraniczająca tereny o różnym przeznaczeniu lub różnych zasadach zagospodarowania z punktami identyfikacyjnymi, która jest granicą obszaru objętego zmianą planu miejscowego.
	Linia rozgraniczająca tereny o różnym przeznaczeniu lub różnych zasadach zagospodarowania z punktami identyfikacyjnymi.
	Linia zabudowy - nieprzekraczalna z punktami identyfikacyjnymi przebiegu linii.
12,0	Zwymiarowanie linii zabudowy oraz linii rozgraniczających tereny o różnym przeznaczeniu lub różnych zasadach zagospodarowania w metrach.
	Granica strefy ścisłej ochrony konserwatorskiej
Nr 105.....E	Oznaczenie drogi gminnej

**OBJAŚNIENIA OZNACZEŃ PRZEZNACZENIA TERENU
W OBSZARZE ZMIANY PLANU MIEJSCOWEGO**

MNu	Tereny zabudowy mieszkaniowej jednorodzinnej z usługami
MWu	Tereny zabudowy mieszkaniowej wielorodzinnej z usługami
U	Tereny zabudowy usługowej
ZPp	Tereny zieleni - parki
KSp	Tereny komunikacji - parking
KX	Tereny ciągu pieszego
KD-D	Tereny dróg publicznych - ulica dojazdowa

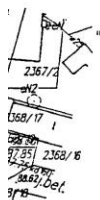
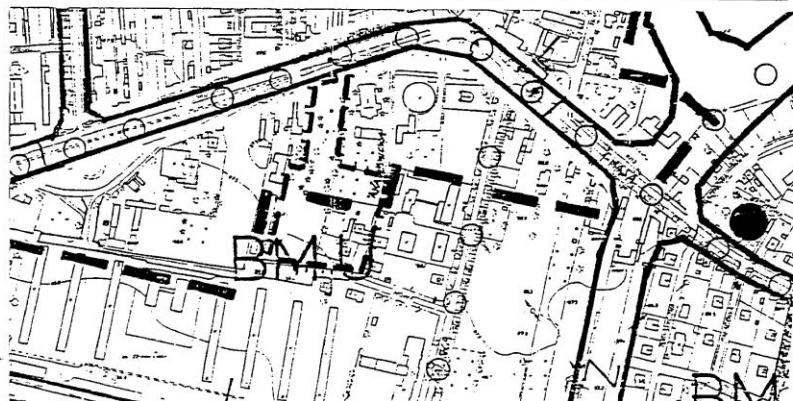
**OBJAŚNIENIA OZNACZEŃ PRZEZNACZENIA TERENU
W OTOCZENIU OBSZAR ZMIANY PLANU MIEJSCOWEGO**

MWN	Tereny zabudowy mieszkaniowej
UU	Tereny zabudowy usługowej użyteczności publicznej
UOs	Tereny zabudowy usługowej kultury religijnej
ZP	Tereny zieleni
KD-L	Tereny dróg publicznych - ulica lokalna
KD-D	Tereny dróg publicznych - ulica dojazdowa

WYRYS

z rysunku studium uwarunkowań i kierunków zagospodarowania przestrzennego Miasta Łowicza
Skala 1 : 5 000

- granice terenu objętego zmianą planu miejscowego
- BM - strefa zabudowy mieszkaniowej, usługowej i niewielkich zakładów produkcyjno-usługowych
- U - strefa rozwoju funkcji użyteczności publicznej o znaczeniu ponadlokalnym.



358/7

z

''

''

''

Andrzej Bargieła

1908/161
Biuro Urbanistów
m. st. Warszawa