

**Załącznik Nr 2
do uchwały Nr XXVIII/162/09
Rady Miejskiej w Nowym Miasteczku
z dnia 30 czerwca 2009r.**

**Rozstrzygnięcie
o sposobie realizacji, zapisanych w planie inwestycji z zakresu infrastruktury technicznej, które należą do zadań własnych gminy oraz zasadach ich finansowania, zgodnie z przepisami o finansach publicznych**

Na podstawie art. 20 ust.1 ustawy z 27 marca 2003r. o planowaniu i zagospodarowaniu przestrzennym (Dz. U. Nr 80, poz. 717 ze zm.), art. 7 ust. 7 pkt 2 i 3 ustawy z 8 marca 1990r. o samorządzie gminnym (Dz. U. z 2001r. Nr 142, poz. 1591 ze zm.) i art. 167 ust. 2 pkt 1 ustawy z 30 czerwca 2005r. o finansach publicznych (Dz. U. Nr 249, poz. 2104) Rada Miejska w Nowym Miasteczku rozstrzyga, co następuje:

1. Zapisane w planie inwestycje z zakresu infrastruktury technicznej, które należą do zadań własnych gminy:

- a) zaopatrzenie w wodę i odprowadzenie ścieków - finansowane przez gminę:
- budowa wodociągu gminnego,
 - budowa sieci kanalizacji sanitarnej,

- b) zaopatrzenie w gaz, energię elektryczną - finansowane przez inwestora zewnętrznego:
- budowa sieci gazowej,
 - budowa sieci energetycznej SN i stacji transformatorowych SN/nn,
- c) budowa dróg gminnych - finansowane przez gminę:
- budowa dróg dojazdowych,
 - budowa ciągu pieszego.

2. Sposób realizacji, zapisanych w planie, inwestycji z zakresu infrastruktury technicznej, które należą do zadań własnych gminy odbywać się będzie zgodnie z obowiązującymi przepisami z terminem realizacji uzależnionym od pozyskania środków ze źródeł określonych w pkt 3.

3. Określa się zasady finansowania wymienionych inwestycji należących do zadań własnych gminy, zgodnie z przepisami o finansach publicznych, z możliwością wykorzystania środków:

- a) z budżetu gminy, zgodnie z uchwałą budżetową,
- b) z kredytów i pożyczek,
- c) z obligacji komunalnych,
- d) z udziału inwestorów zewnętrznych, w oparciu o odrębne porozumienia.

=====

1257

**UCHWAŁA NR XXXI/239/09
RADY MIEJSKIEJ W SKWIERZYNIE**

z dnia 7 lipca 2009r.

w sprawie miejscowego planu zagospodarowania przestrzennego w zakresie przebiegu sieci gazowych w gminie Skwierzyna

Na podstawie art. 18 ust. 2 pkt 5 ustawy z dnia 8 marca 1990r. o samorządzie gminnym (j. t. Dz. U. z 2001r. Nr 142, poz. 1591 z późn. zm.), art. 20 ust. 1 ustawy z dnia 27 marca 2003r. o planowaniu i zagospodarowaniu przestrzennym (Dz. U. z 2003r. Nr 80, poz. 717 z późn. zm.) uchwała się, co następuje:

Rozdział 1

Ustalenia ogólne

§ 1. 1. Przedmiotem ustaleń niniejszej uchwały jest przeznaczenie terenu pod budowę gazociągu wysokiego ciśnienia wraz z obiektami pomocniczymi, w tym m.in. zespołami zaporowo - upustowymi i drogami dojazdowymi, infrastrukturą kontrolno - pomiarową i kablem transmisji danych obejmujące

go obszar w obrębach: Gościnowo, Dobrojewo, Murzynowo, Świniary, Wiejce, Krobielewko w gminie Skwierzyna.

2. Granice obszaru objętego uchwałą oznaczono na rysunku planu w skali 1: 2000.

3. Integralną częścią uchwały jest:

- 1) rysunek planu w skali 1:2000 zwany dalej rysunkiem - załącznik graficzny Nr 1, stanowią go arkusze ponumerowane od Nr 1 do Nr 17, wyrzys ze studium uwarunkowań i kierunków zagospodarowania przestrzennego Gminy Skwierzyna zawiera arkusz Nr 17;
- 2) rozstrzygnięcie w sprawie sposobu rozpatrzenia uwag do projektu zmiany planu, stanowiące

załącznik Nr 2;

- rozstrzygnięcie w sprawie realizacji zadań z zakresu infrastruktury technicznej oraz zasad ich finansowania zapisanych w zmianie planu, stanowiące załącznik Nr 3.

§ 2. Uchwała niniejsza jest zgodna z:

- uchwałą Nr XV/132/08 Rady Miejskiej w Skwierzynie z dnia 26 lutego 2008r. w sprawie przystąpienia do opracowania miejscowego planu zagospodarowania przestrzennego Gminy Skwierzyna w obrębach: Gościno, Dobrojewo, Murzynowo, Świniary, Wiejce, Krobielewko;
- ustaleniami studium uwarunkowań i kierunków zagospodarowania przestrzennego miasta i gminy Skwierzyna uchwalonego uchwałą Nr XII/130/99 Rady Miejskiej w Skwierzynie z dnia 29 grudnia 1999r. w sprawie studium uwarunkowań i kierunków zagospodarowania przestrzennego miasta i gminy Skwierzyna, zmienionego uchwałą Nr XXI/168/08 Rady Miejskiej w Skwierzynie z dnia 8 lipca 2008r. w sprawie zmiany Nr 1 studium uwarunkowań i kierunków zagospodarowania przestrzennego Gminy Skwierzyna.

§ 3. 1. Plan, o którym mowa w § 1 ust. 1, ustala przeznaczenie i zasady zagospodarowania terenów w zakresie budowy sieci gazowej.

2. Zakres planu jest zgodny z wymogami zawartymi w art. 15 ust. 2 obowiązującej ustawy o planowaniu i zagospodarowaniu przestrzennym.

3. Z uwagi na niewystępowanie problematyki, plan nie określa:

- parametrów i wskaźników kształtowania zabudowy oraz zagospodarowania terenów w tym linii zabudowy, gabaryty obiektów i wskaźników intensywności zabudowy;
- sposobów i terminów tymczasowego zagospodarowania, urządzania i użytkowania terenów.

§ 4. Ilekroć w ustaleniach niniejszej uchwały jest mowa o:

- gazociągu lub sieciach gazowych - należy przez to rozumieć budowę inwestycji celu publicznego sieci gazowej wysokiego ciśnienia DN300 wraz z obiektami pomocniczymi, w tym m.in. zespołami zaporowo-upustowymi i drogami dojazdowymi, infrastrukturą kontrolno - pomiarową i kablem transmisji danych;
- strefie kontrolowanej - należy przez to rozumieć obszar w której operator sieci gazowej w/c jest uprawniony do zapobiegania działalności mogącej mieć negatywny wpływ na trwałość i prawidłową eksploatację sieci;
- przepisach odrębnych - należy przez to rozumieć aktualne w momencie realizacji niniejszej uchwały przepisy ustaw wraz z aktami wykonawczymi, normy branżowe oraz ograniczenia w dysponowaniu terenem wynikające z prawomocnych decyzji administracyjnych.

Rozdział 2

Przeznaczenie terenów oraz linie rozgraniczające tereny o różnym przeznaczeniu lub różnych zasadach zagospodarowania

§ 5. 1. Następujące oznaczenia graficzne na rysunku planu są obowiązującymi ustaleniami planu:

- linie rozgraniczające tereny o różnym przeznaczeniu lub różnych zasadach zagospodarowania;
- symbole określające przeznaczenie terenów.

2. Pozostałe, nie wymienione w ust. 1 elementy rysunku planu, jak np. treść podkładu mapowego, mają charakter informacyjny i nie są ustaleniami planu.

§ 6. 1. Na obszarze objętym planem wyznacza się następujące tereny oznaczone symbolami na rysunku planu:

- „RL,G” tereny rolnicze z trasą przebiegu gazociągu;
- „LS,G” tereny leśne z trasą przebiegu gazociągu;
- „ZN,G” tereny zieleni naturalnej z trasą przebiegu gazociągu;
- „W,G” tereny wód z trasą przebiegu gazociągu;
- „KD,G” drogi publiczne dojazdowe z trasą przebiegu gazociągu;
- „KK,G” tereny kolejowe z trasą przebiegu gazociągu.

2. Dla terenów, o których mowa w ust. 1 obowiązuje dotychczasowa funkcja stanowiąca o ich przeznaczeniu z ograniczeniami związanymi z istniejącym i planowanym gazociągiem i ich strefami kontrolowanymi.

3. W przypadku rezygnacji z budowy gazociągu, na terenach, o których mowa w ust. 1 obowiązuje dotychczasowa funkcja.

4. Dopuszcza się zmianę trasy przebiegu gazociągu i jego strefy kontrolowanej na obszarze objętym planem.

5. Na terenie objętym planem dopuszcza się budowę innych sieci, urządzeń i budowli infrastruktury technicznej w uzgodnieniu i na warunkach operatora sieci pod warunkiem, iż ich oddziaływanie nie obejmie strefy kontrolowanej gazociągu.

6. Przez tereny „RL,G”, „LS,G” i „ZN,G” dopuszcza się budowę ciągów komunikacyjnych oraz urządzeń i sieci infrastruktury technicznej pod warunkiem zabezpieczenia istniejących sieci gazowych na warunkach i w uzgodnieniu z operatorem, na koszt inwestora realizującego zamierzenie.

Rozdział 3

Zasady ochrony i kształtowania ładu przestrzennego

§ 7. 1. Tereny w granicach objętych opracowaniem planu pozostają w dotychczasowym użytko-

waniu.

2. Na obszarach leśnych inwestycję należy prowadzić w miarę możliwości w obrębie dróg leśnych.

3. Przejścia gazociągiem przez drogi oraz rzeki i rowy należy wykonać w technologii przecisku lub przewiertu sterowanego, dopuszcza się metodę wykopu za zgodą właściwego zarządcy lub właściciela terenu.

Rozdział 4

Zasady ochrony środowiska, przyrody i krajobrazu kulturowego

§ 8. 1. Budowa gazociągu wymaga przeprowadzenia postępowania w sprawie oddziaływania na środowisko, zgodnie z przepisami Prawa ochrony środowiska.

2. Należy zachować warunki określone w decyzji o środowiskowych uwarunkowaniach zgody na realizację przedsięwzięcia, zgodnie z przepisami odrębnymi.

3. W trakcie realizacji i eksploatacji gazociągu należy przestrzegać zasad gospodarowania w Obszarze Chronionego Krajobrazu „4 - Dolina Warty i Dolnej Noteci”:

- 1) w szczególności dokonywania zmian stosunków wodnych, jeżeli służą innym celom niż ochrona przyrody i zrównoważone wykorzystanie użytków rolnych i leśnych oraz obszarów wodno - błotnych;
- 2) w przypadku odkrycia podczas prac ziemnych kopalin szczątków roślin lub zwierząt należy niezwłocznie zawiadomić Wojewodę Lubuskiego lub Burmistrza Skwierzyny.

4. W trakcie realizacji i eksploatacji gazociągu, który powinno się lokalizować w miarę możliwości w obrębie dróg lub „przecinek” leśnych, należy przestrzegać zasad gospodarowania w:

- 1) Obszarze Specjalnej Ochrony Ptaków Natura 2000 „Puszcza Notecka” PLB300015;
- 2) Specjalnym Obszarze Ochrony Siedlisk Natura 2000 „Bory Chrobotkowe Puszczy Noteckiej” PLH080003,
- 3) Specjalnym Obszarze Ochrony Siedlisk Natura 2000 „Jeziora Gościmskie” PLH080008

zgodnie z aktualnymi planami ochrony a także na etapie realizacyjnym wskazuje się prowadzenie nadzoru przyrodniczego w razie konieczności wykonanie ewentualnych działań ochronnych.

Rozdział 5

Zasady ochrony dziedzictwa kulturowego i zabytków oraz dóbr kultury współczesnej

§ 9. Na obszarze objętym planem ochrona zabytków obejmuje:

- 1) przeprowadzenie badań ratowniczych w formie nadzoru archeologicznego po uzyskaniu decyzji Wojewódzkiego Konserwatora Zabytków na badania ratownicze, zgodnie z ustawą o ochro-

nie zabytków i opieki nad zabytkami na odcinku od rzeki Warty do drogi wojewódzkiej Nr 159 relacji Dobrojewo - Murzynowo, z uwagi na występowanie na tym terenie stanowisk archeologicznych;

2) zobowiązanie osób prowadzących roboty budowlane i ziemne w razie ujawnienia przedmiotu, który posiada cechy zabytku, do niezwłocznego zawiadomienia o tym Burmistrza oraz Wojewódzkiego Konserwatora Zabytków; z jednoczesnym obowiązkiem zabezpieczenia odkrytego przedmiotu i wstrzymania wszelkich robót mogących go uszkodzić lub zniszczyć do czasu wydania przez Konserwatora Zabytków odpowiednich zarządzeń, na pozostałym terenie objętym planem w granicach Puszczy Noteckiej.

Rozdział 6

Wymagania wynikające z potrzeb kształtowania przestrzeni publicznych

§ 10. 1. Na obszarze objętym planem przestrzeń publiczną pozostawia się bez zmian.

2. Plan wyznacza na cele publiczne tereny przeznaczone na realizację inwestycji celów publicznego w szczególności budowy gazociągu.

Rozdział 7

Granice i sposoby zagospodarowania terenów podlegających specjalnej ochronie ustalonych na podstawie odrębnych przepisów, w tym terenów górniczych, a także narażonych na niebezpieczeństwo powodzi oraz zagrożonych osuwaniem się mas ziemnych

§ 11. 1. Na obszarze objętym planem występują obszary bezpośredniego zagrożenia powodzią rzeki Warty, uwidocznione na rysunku planu - arkusz Nr 1, dla których należy:

- 1) zachować warunki określone w pozwoleniu wodnoprawnym, na przekroczenia wód powierzchniowych, dla których pozwolenie jest wymagane zgodnie z Prawem wodnym, szczególnej staranności wymagają wszelkie prace w obrębie wałów przeciwpowodziowych;
- 2) uzyskać zgodę Dyrektora Regionalnego Zarządu Gospodarki Wodnej w Poznaniu na lokalizację inwestycji zaliczanych do przedsięwzięć mogących znacząco oddziaływać na środowisko na obszarach bezpośredniego zagrożenia powodzią rzeki Warty zgodnie z art. 40 ust. 3 i art. 82 ust. 2 ustawy Prawo wodne (Dz. U. z 2005r. Nr 239, poz. 2019 z późn. zm.).

2. Na obszarze objętym planem nie występują tereny górnicze oraz tereny zagrożone osuwaniem się mas ziemnych.

Rozdział 8

Szczegółowe zasady i warunki scalania i podziału nieruchomości

§ 12. 1. Ustala się wydzielenie działek pod budowę zespołów zaworowo - upustowych o wielkości według potrzeb, pod warunkiem bezpośredniego

dostępu do drogi.

2. Dopuszcza się wydzielenie działek o wielkości wg potrzeb pod stacje gazowe lub inne urządzenia lub budowle wymagające zabezpieczenia i ogrodzenia, pod warunkiem zapewnienia bezpośredniego dostępu do drogi.

3. Zakazuje się wydzielenia nowych działek nie posiadających bezpośredniego dostępu do drogi z wyjątkiem sytuacji kiedy wydzielenie działki służy poprawieniu warunków zagospodarowania działki przyległej posiadającej dostęp do drogi.

Rozdział 9

Szczegółne warunki zagospodarowania terenów oraz ograniczenia w ich użytkowaniu, w tym zakaz zabudowy

§ 13. 1. Na terenach, oznaczonych na rysunku planu symbolami, o których mowa w § 6 ust. 1 pkt 1÷6 niniejszej uchwały:

- 1) ustala się następujące warunki:
 - a) dla gazociągu DN300 maksymalne ciśnienie robocze wyniesie 8,4 MPa, strefa kontrolowana wyniesie 6m,
 - b) operator sieci gazowych w obszarze strefy kontrolowanej jest uprawniony do zapobiegania działalności w zakresie prowadzenia robót ziemnych, poruszania się ciężkim sprzętem, mogącej mieć negatywny wpływ na trwałość i prawidłową eksploatację sieci,
 - c) obowiązek uzgodnienia z operatorem sieci gazowej lokalizacji obiektów wzdłuż strefy kontrolowanej,
 - d) należy zapewnić swobodny dojazd do sieci gazowych oraz przemieszczania się wzdłuż tych sieci,
 - e) wszelkie skrzyżowania z innymi sieciami infrastruktury technicznej należy wykonać w uzgodnieniu i na warunkach operatorów danej sieci, przy zastosowaniu rozwiązań technicznych wykluczających możliwość przedostania się gazu do gruntu lub do urządzeń infrastruktury podziemnej;
- 2) dopuszcza się:
 - a) możliwość zmiany trasy sieci gazowych wraz ze strefą kontrolowaną w obrębie pasa terenu objętego planem,
 - b) możliwość sytuowania w pasie stref kontrolowanych innych podziemnych systemów inżynierskich związanych z sieciami gazowymi,
 - c) lokalizację sieci podziemnego uzbrojenia technicznego nie związanego z siecią gazową po uzgodnieniu i na warunkach określonych przez operatora sieci gazowej,
 - d) wykonanie oznaczenia sieci gazowych w terenie;
- 3) zakazuje się:

- a) zabudowy oraz nasadzeń drzew i krzewów w strefach kontrolowanych.

2. Na terenach rolnych strefa kontrolowana nie stanowi ograniczeń dla upraw rolnych z zastrzeżeniem § 12 ust. 1 pkt 3 lit. a niniejszej uchwały.

3. Na terenach leśnych pas wolny od zalesień drzewostanem wyniesie minimum 2m na stronę od osi gazociągu.

Rozdział 10

Zasady modernizacji, rozbudowy i budowy systemów komunikacji i infrastruktury technicznej

§ 14. 1. Pozostawia się istniejące drogi publiczne w dotychczasowych liniach rozgraniczających wykazanych na rysunku planu.

2. Dopuszcza się realizację nowych ciągów komunikacyjnych pod warunkiem zabezpieczenia istniejących sieci gazowych na warunkach i w uzgodnieniu z operatorem, na koszt inwestora realizującego zamierzenie.

3. Przejścia poprzeczne pod drogami należy wykonać na warunkach i w uzgodnieniu z zarządcą drogi przy zastosowaniu zabezpieczeń gazociągu przed uszkodzeniem:

- 1) przejście gazociągiem pod jezdnią drogi wojewódzkiej Nr 159, należy wykonać bez rozkopania jezdni - metodą hydrauliczną - pod kątem zbliżonym do 90° w uzgodnieniu i na warunkach Zarządu Dróg Wojewódzkich;
- 2) przejście gazociągiem pod jezdnią dróg powiatowych Nr 1351F i 1352F należy wykonać w uzgodnieniu i na warunkach Zarządu Dróg Powiatowych.

4. Przy skrzyżowaniach i zbliżeniach z istniejącymi liniami elektroenergetycznymi: wysokiego, średniego i niskiego napięcia należy zachować odpowiednie odległości zgodnie z obowiązującymi przepisami odrębnymi; na etapie opracowania projektu technicznego, w przypadku stwierdzenia kolizji z liniami elektroenergetycznymi, inwestor gazociągu winien wystąpić z wnioskiem o wydanie warunków na likwidację kolizji.

5. W zakresie zaopatrzenia w energię elektryczną stacji gazowych rozwiązania techniczne sposobu zasilania obiektów i oświetlenia określone zostaną w warunkach przyłączenia do sieci elektroenergetycznej właściwego operatora.

Rozdział 11

Stawki procentowe

§ 15. Na podstawie art. 15 ust. 2 pkt 12 oraz art. 36 ust. 4 ustawy z dnia 27 marca 2003r. o planowaniu i zagospodarowaniu przestrzennym dla terenów przeznaczonych do zagospodarowania ustala się 1% stawkę służącą naliczeniu opłaty z tytułu wzrostu wartości nieruchomości.

Rozdział 12

Przepisy końcowe

§ 16. Na podstawie ustawy o ochronie gruntów rolnych i leśnych:

- 1) przeznaczają się na cele nierolnicze grunty rolne:
 - a) klasy III, zgodnie z Decyzją Ministra Rolnictwa i Rozwoju Wsi znak GZ.tr.057-602-610/08 z dnia 15 grudnia 2008r.,
 - b) klasy IV, zgodnie z Decyzją Marszałka Województwa Lubuskiego znak DN.I.6012-100/08 z dnia 29 grudnia 2008r.,

c) pozostałe grunty rolne;

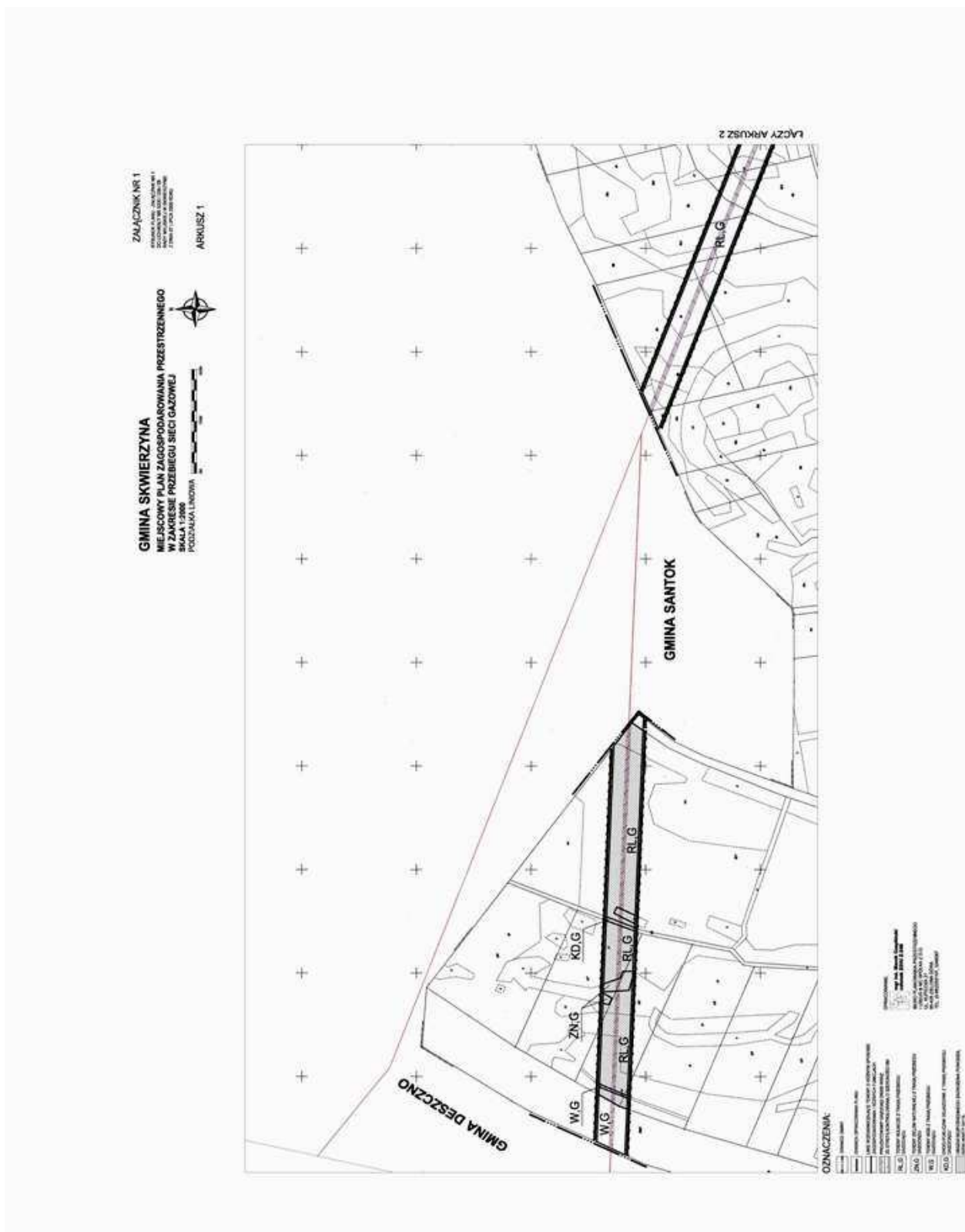
- 2) przeznaczają się na cele nieleśne grunty leśne stanowiące własność Skarbu Państwa, zgodnie z Decyzją Ministra Środowiska ZS-W-2120/62/2009 z dnia 5 czerwca 2009r.

§ 17. Wykonanie uchwały powierza się Burmistrzowi Skwierzyny.

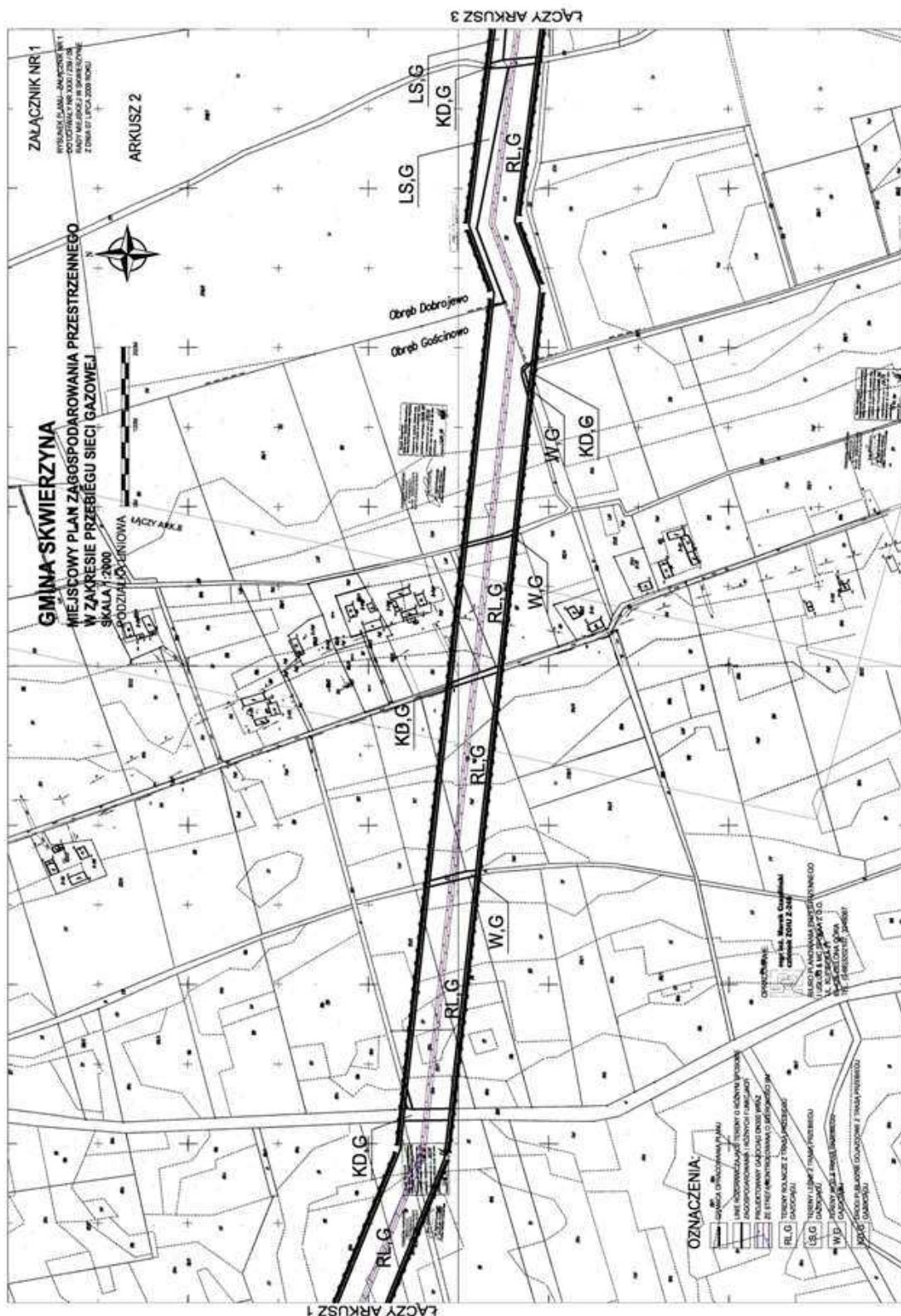
§ 18. Uchwała wchodzi w życie po upływie 30 dni od daty ogłoszenia w Dzienniku Urzędowym Województwa Lubuskiego.

Przewodniczący Rady
Stanisław Kretkiewicz

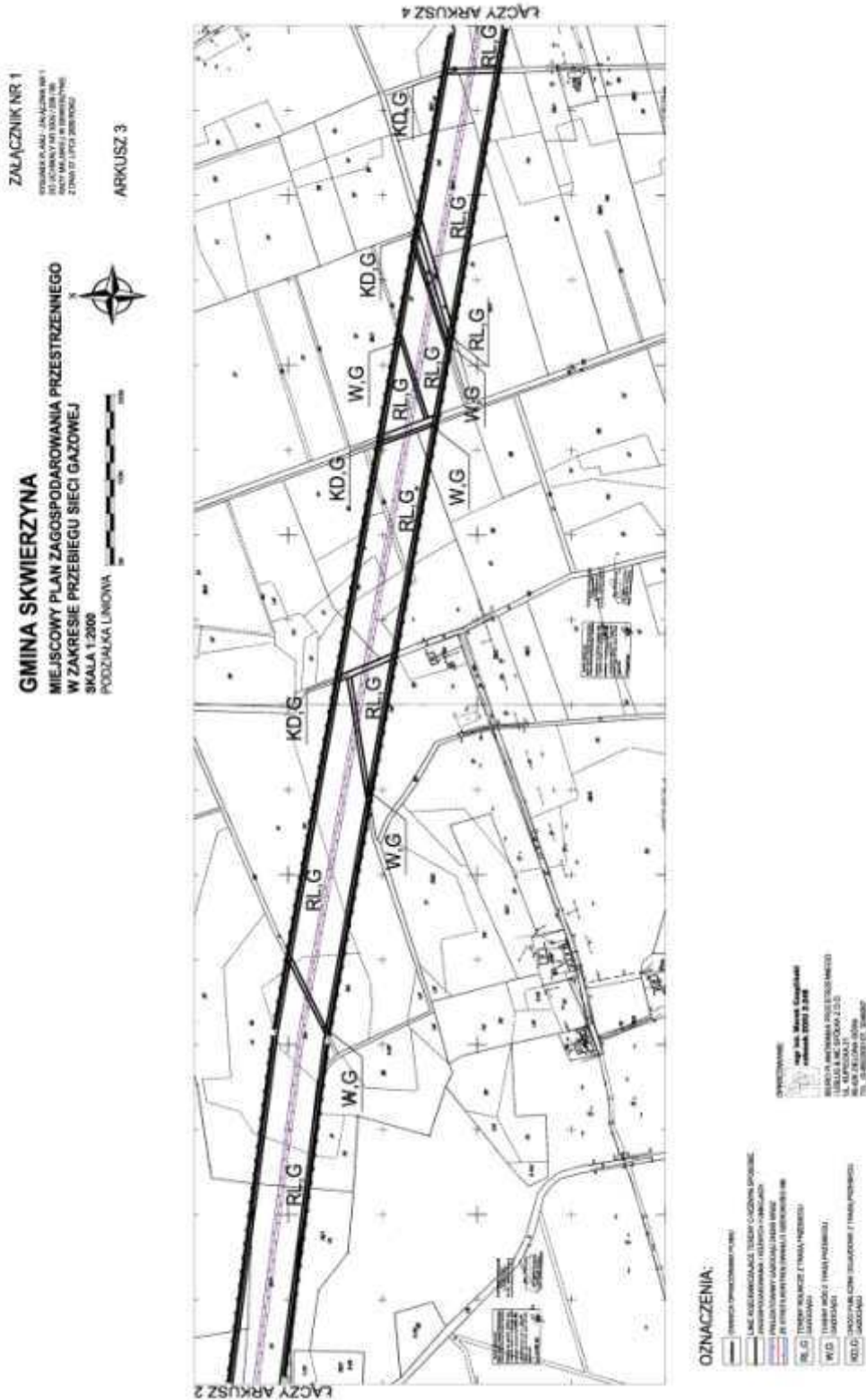
**Załącznik Nr 1
do uchwały Nr XXXI/239/09
Rady Miejskiej w Skwierzynie
z dnia 7 lipca 2009r.**



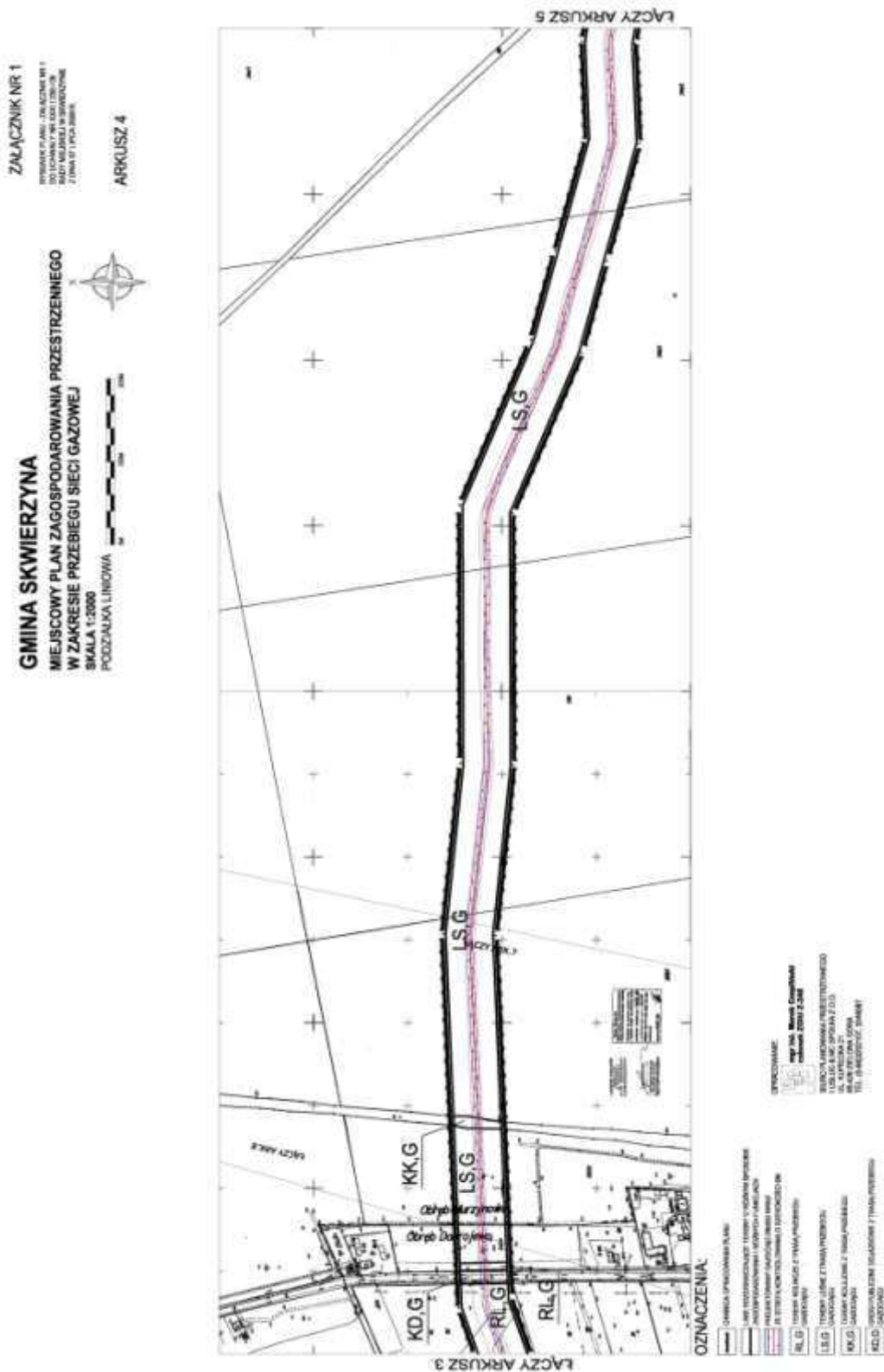
**Załącznik Nr 1
do uchwały Nr XXXI/239/09
Rady Miejskiej w Skwierzynie
z dnia 7 lipca 2009r.**



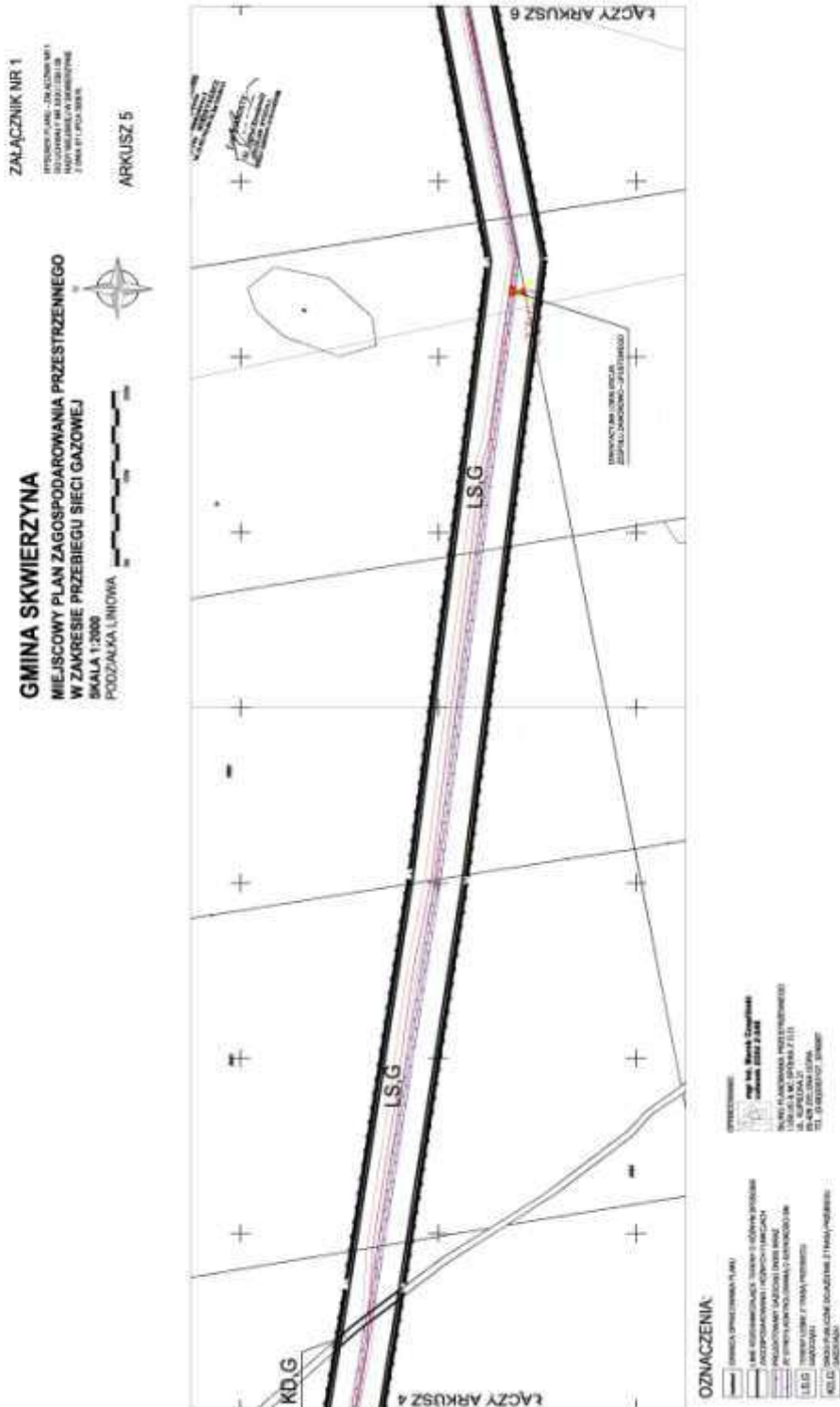
**Załącznik Nr 1
do uchwały Nr XXXI/239/09
Rady Miejskiej w Skwierzynie
z dnia 7 lipca 2009r.**



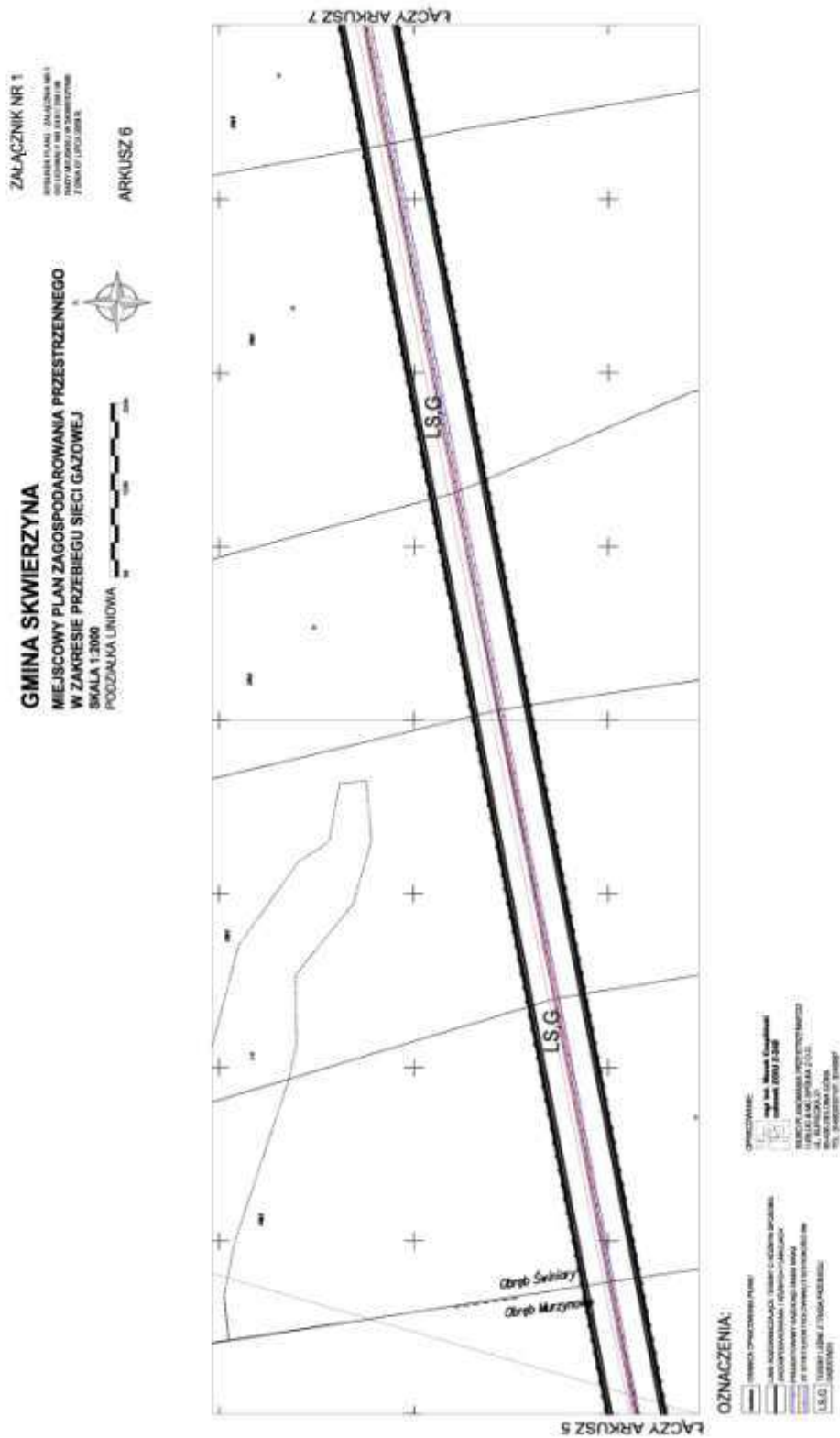
Załącznik Nr 1
do uchwały Nr XXXI/239/09
Rady Miejskiej w Skwierzynie
z dnia 7 lipca 2009r.



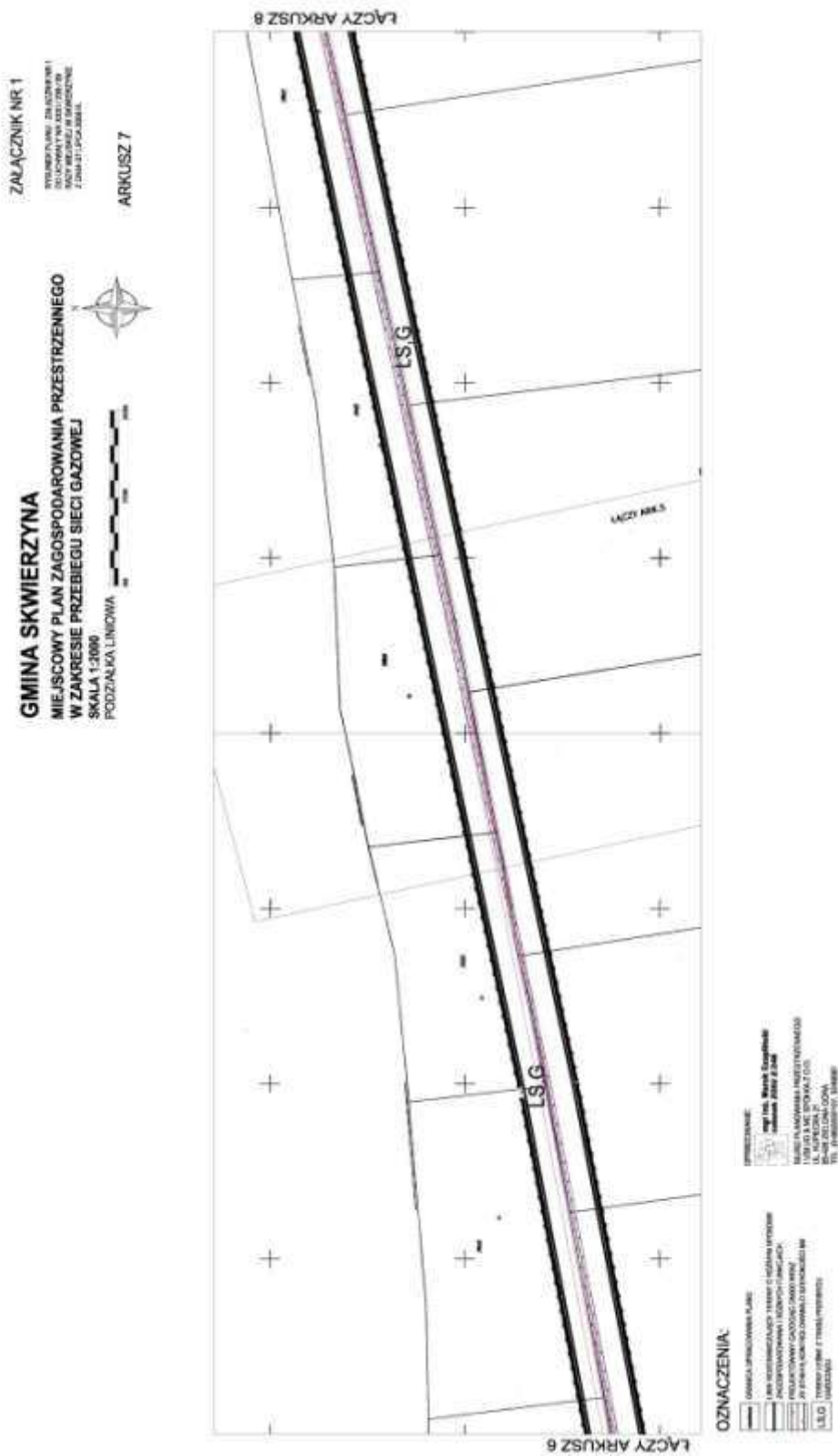
**Załącznik Nr 1
do uchwały Nr XXXI/239/09
Rady Miejskiej w Skwierzynie
z dnia 7 lipca 2009r.**



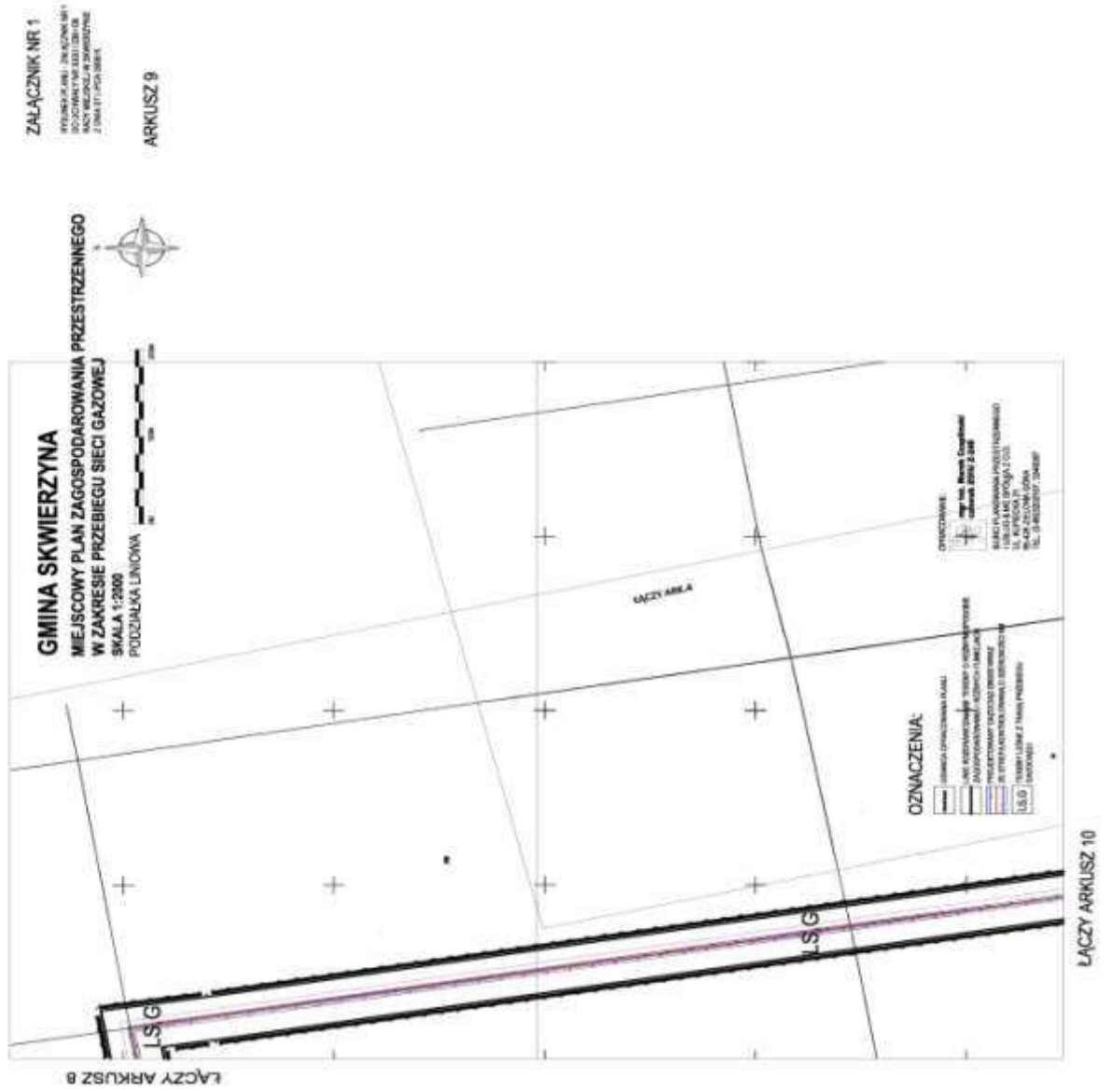
Załącznik Nr 1
do uchwały Nr XXXI/239/09
Rady Miejskiej w Skwierzynie
z dnia 7 lipca 2009r.



Załącznik Nr 1
do uchwały Nr XXXI/239/09
Rady Miejskiej w Skwierzynie
z dnia 7 lipca 2009r.

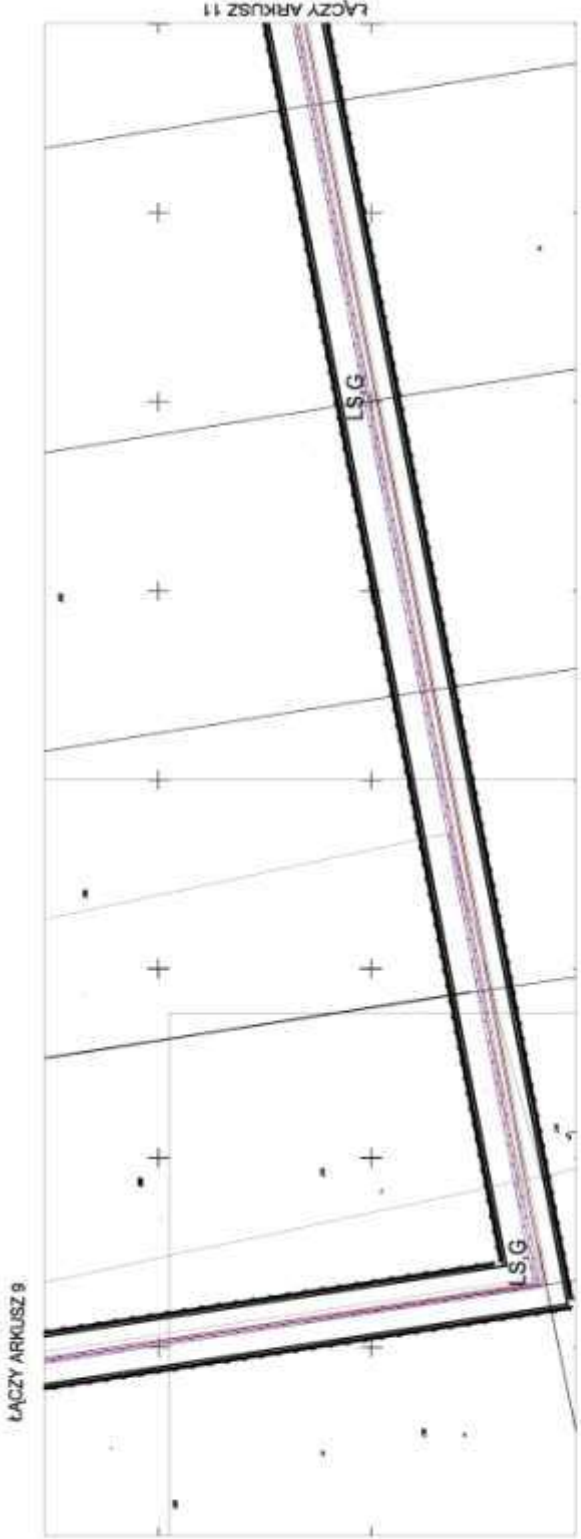


**Załącznik Nr 1
do uchwały Nr XXXI/239/09
Rady Miejskiej w Skwierzynie
z dnia 7 lipca 2009r.**



Załącznik Nr 1
do uchwały Nr XXXI/239/09
Rady Miejskiej w Skwierzynie
z dnia 7 lipca 2009r.

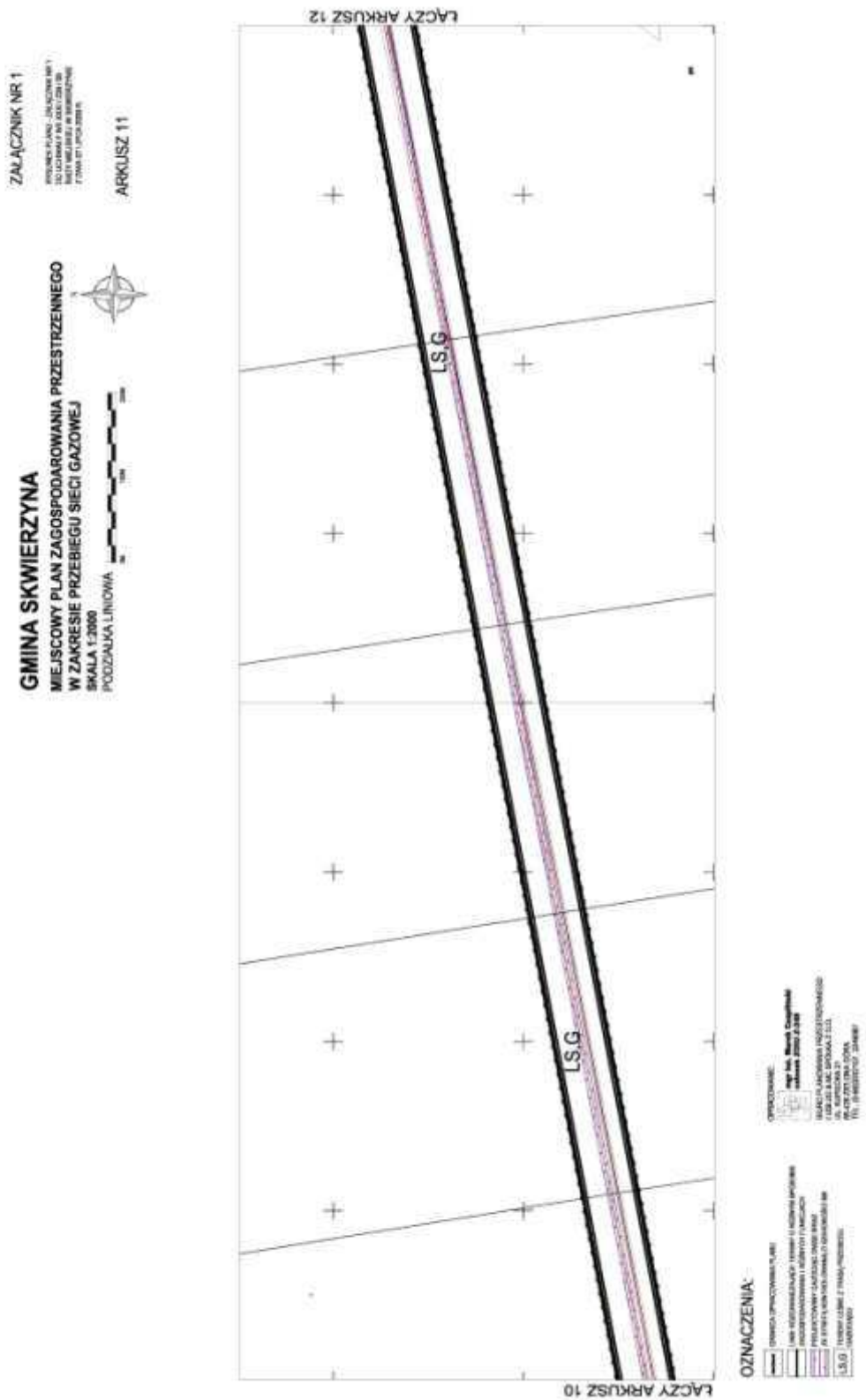
ZAŁĄCZNIK NR 1
PRZYKREŚLIWIŁ: JAKUB WITKI
PROJEKTOWAŁ: JAKUB WITKI
ROZWIĄZAŁ: JAKUB WITKI
Z DZIAŁALNOŚCI
GMINA SKWIERZYNA
MIEJSCOWY PLAN ZAGOSPODAROWANIA PRZESTRZENNEGO
W ZAKRESIE PRZEBIEGU SIECI GAZOWEJ
SKALA 1:2000
PODZIAŁKA LINIOWA



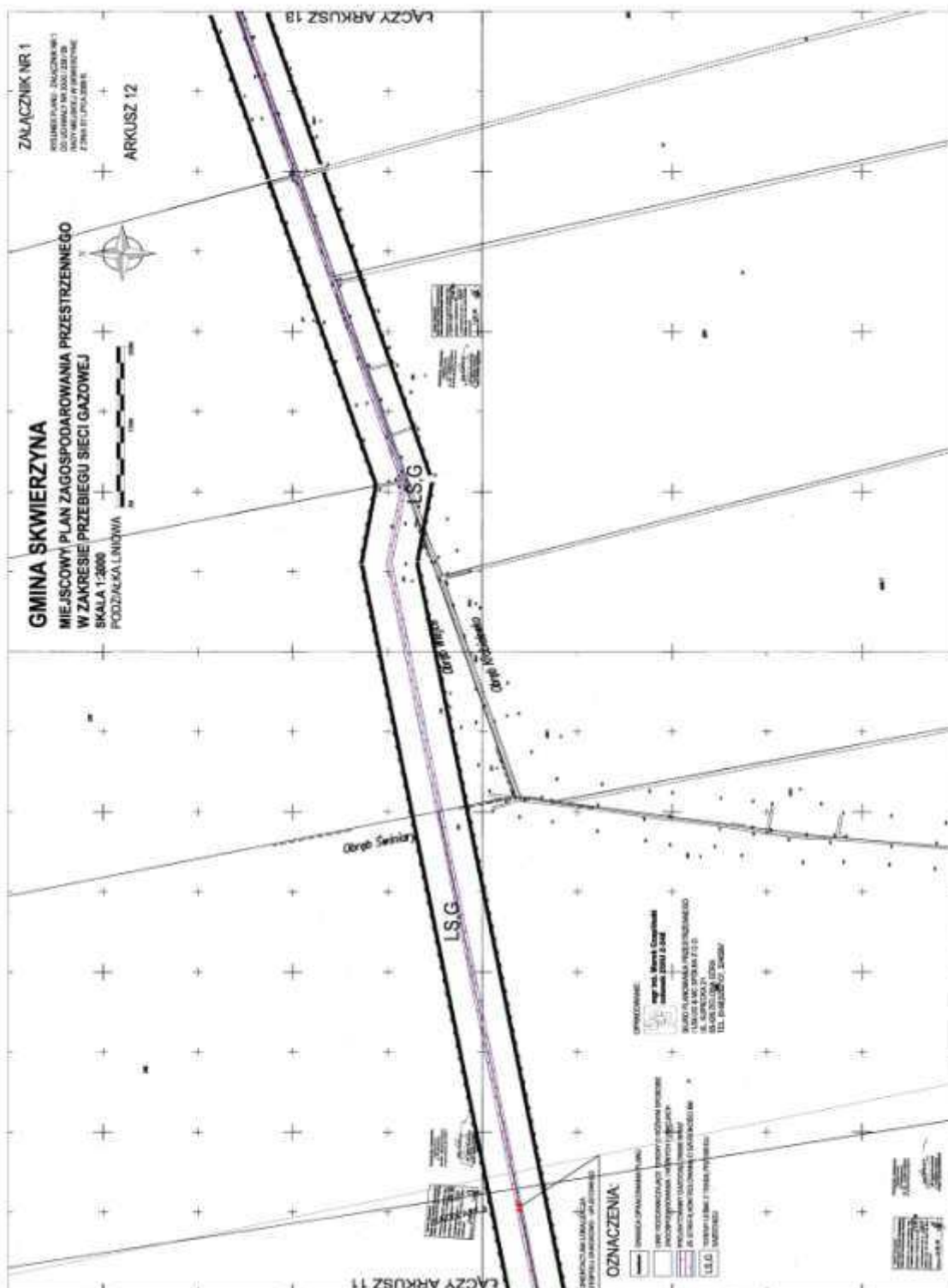
OZNACZENIA:
KONTUR OGRANICZENIA TERENU
LINIA ELEKTROENERGETYCZNA 10KV
LINIA ELEKTROENERGETYCZNA 0,4KV
KONTUR OGRANICZENIA TERENU
KONTUR OGRANICZENIA TERENU
LINIA GAZOWA
LINIA GAZOWA
LINIA GAZOWA

PROJEKTOWAŁ:
ING. JAKUB WITKI
PROJEKTOWAŁ
10-080-100-001
10-080-100-001
10-080-100-001
10-080-100-001
10-080-100-001
10-080-100-001

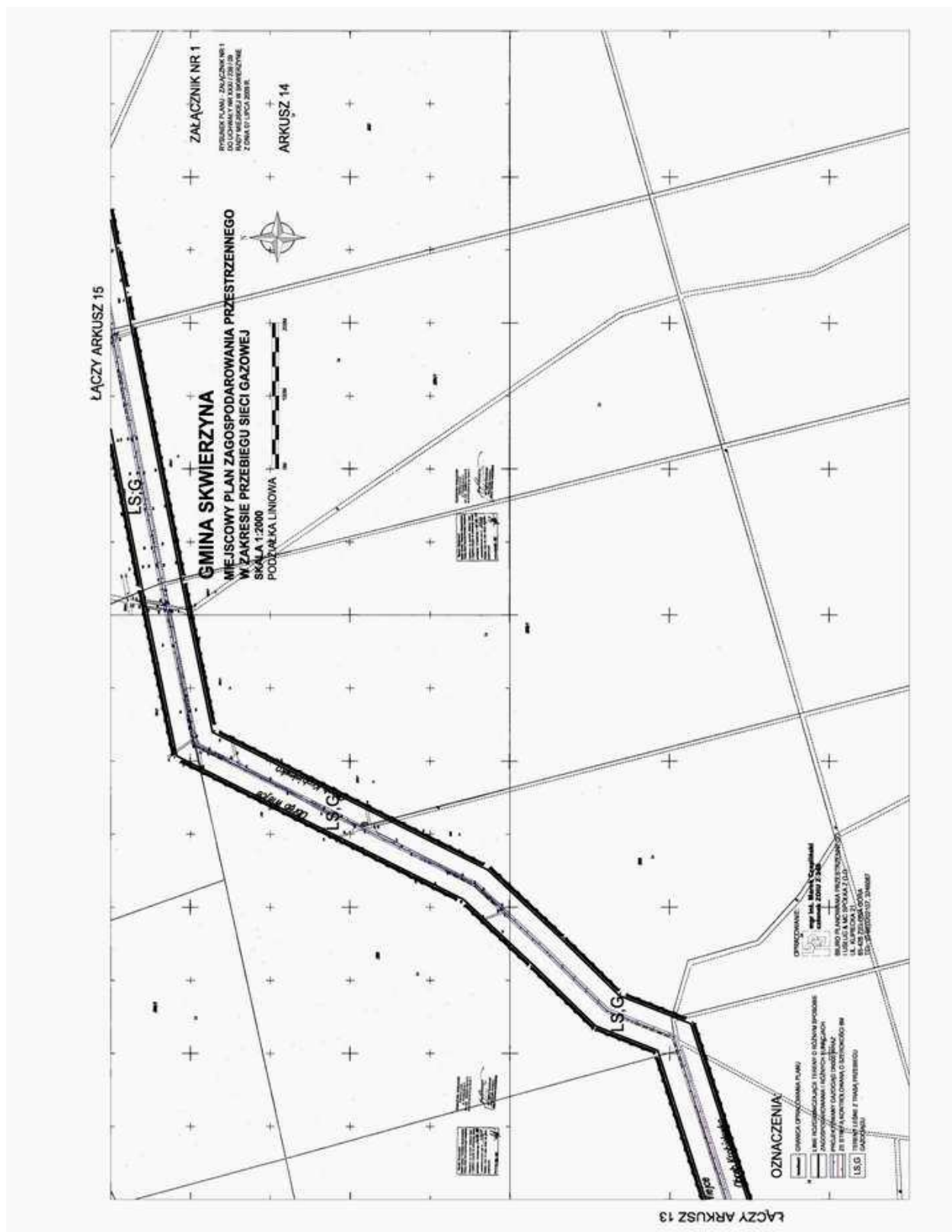
**Załącznik Nr 1
do uchwały Nr XXXI/239/09
Rady Miejskiej w Skwierzynie
z dnia 7 lipca 2009r.**



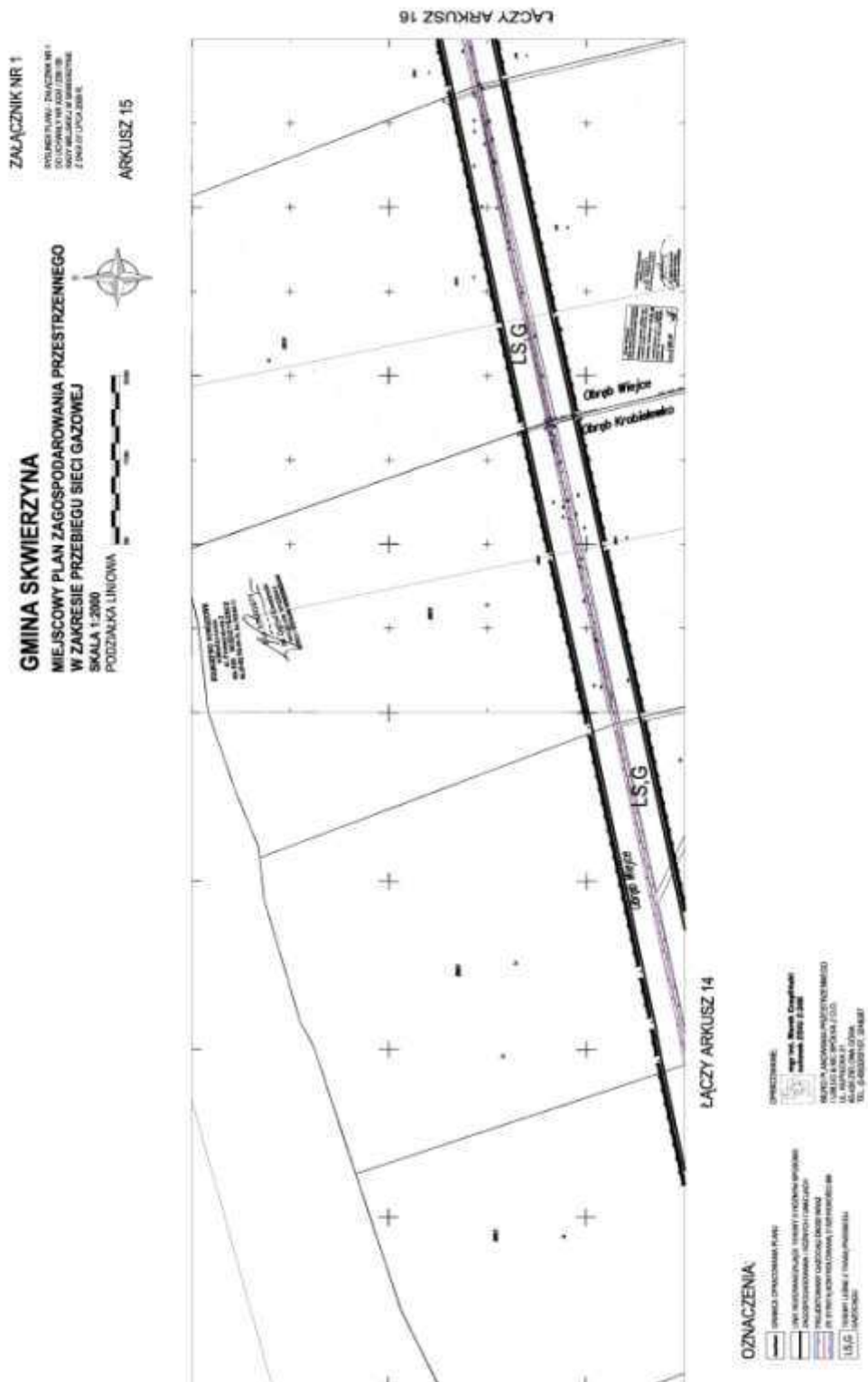
Załącznik Nr 1
do uchwały Nr XXXI/239/09
Rady Miejskiej w Skwierzynie
z dnia 7 lipca 2009r.



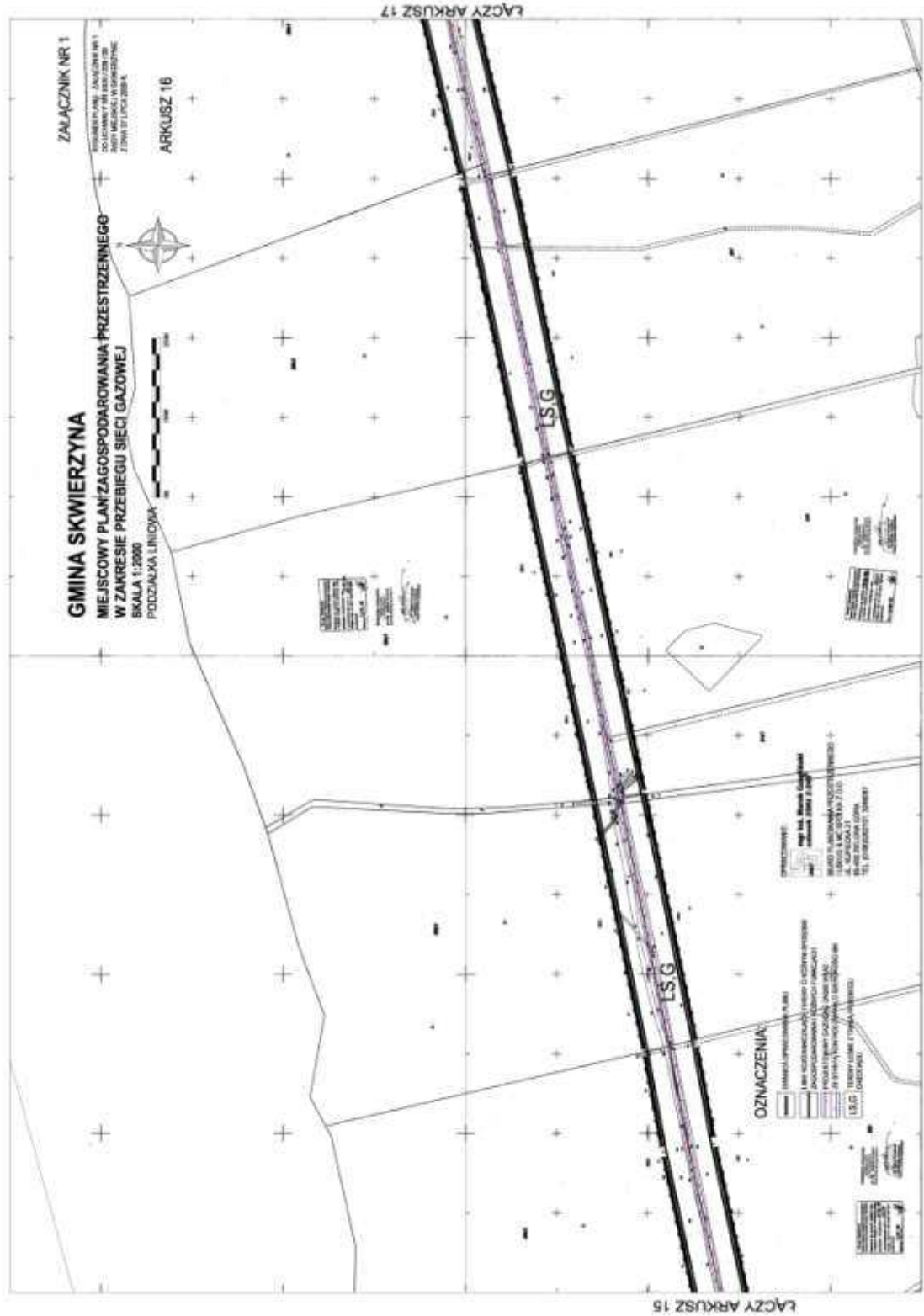
Załącznik Nr 1
do uchwały Nr XXXI/239/09
Rady Miejskiej w Skwierzynie
z dnia 7 lipca 2009r.



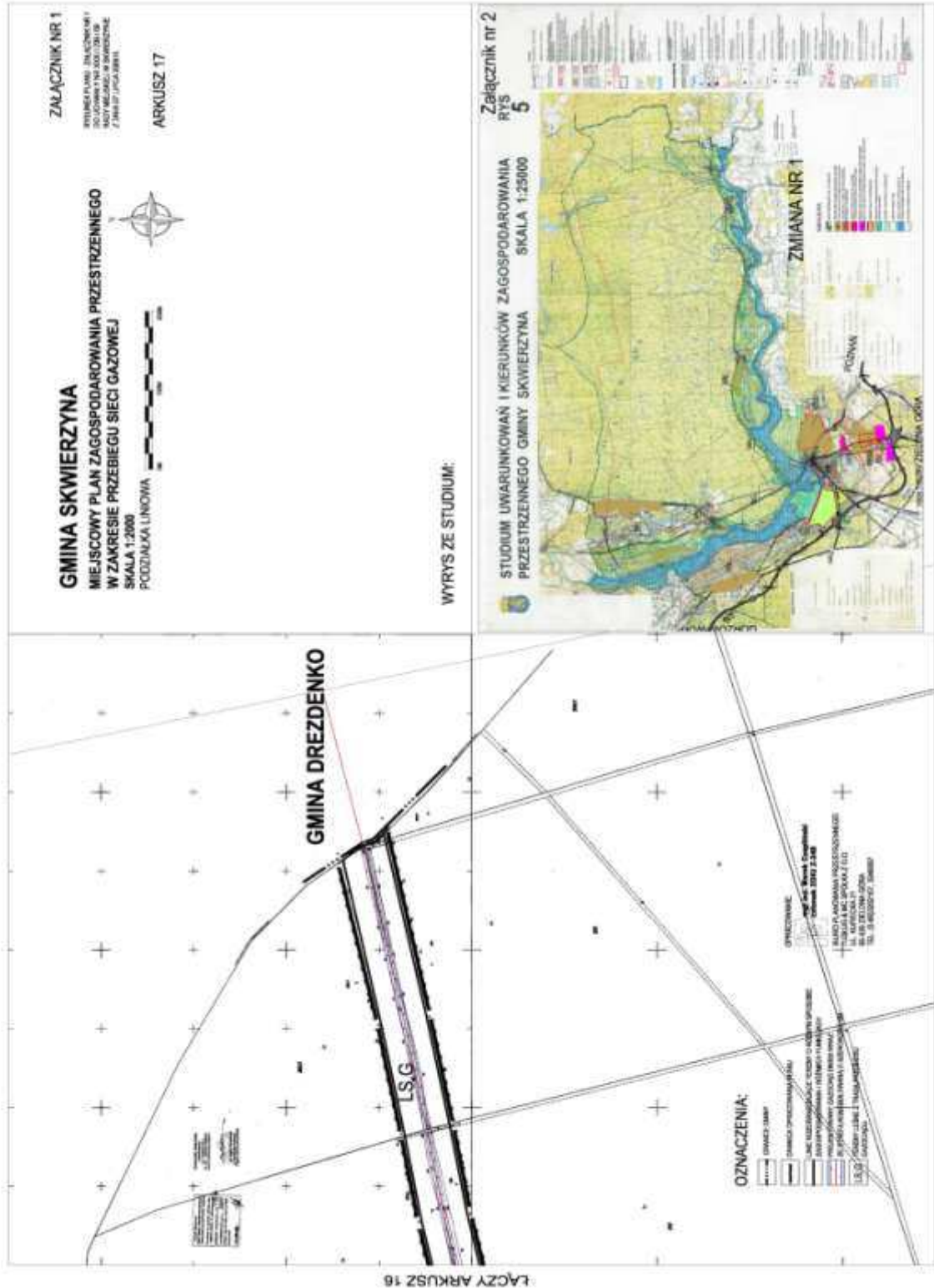
**Załącznik Nr 1
do uchwały Nr XXXI/239/09
Rady Miejskiej w Skwierzynie
z dnia 7 lipca 2009r.**



Załącznik Nr 1
do uchwały Nr XXXI/239/09
Rady Miejskiej w Skwierzynie
z dnia 7 lipca 2009r.



Załącznik Nr 1
do uchwały Nr XXXI/239/09
Rady Miejskiej w Skwierzynie
z dnia 7 lipca 2009r.



**Załącznik Nr 2
do uchwały Nr XXXI/239/09
Rady Miejskiej w Skwierzynie
z dnia 7 lipca 2009r.**

Rozstrzygnięcie

dotyczy sposobu rozpatrzenia uwag do projektu miejscowego planu zagospodarowania przestrzennego w zakresie przebiegu sieci gazowych w Gminie Skwierzyna

Stosownie do art. 20 ust. 1 ustawy z dnia 27 marca 2003r. o planowaniu i zagospodarowaniu przestrzennym (Dz. U. Nr 80, poz. 717 z późniejszymi zmianami) oraz w nawiązaniu do informacji Burmistrza Miasta Skwierzyny stwierdza się, że do wymienionego wyżej projektu planu miejscowego osoby fizyczne i prawne oraz jednostki organizacyjne nieposiadające osobowości prawnej nie wniosły żadnych uwag.

**Załącznik Nr 3
do uchwały Nr XXXI/239/09
Rady Miejskiej w Skwierzynie
z dnia 7 lipca 2009r.**

Rozstrzygnięcie

dotyczy: sposobu realizacji zadań z zakresu infra-

struktury technicznej oraz zasad ich finansowania, zapisanych w projekcie miejscowego planu zagospodarowania przestrzennego w zakresie przebiegu sieci gazowych w Gminie Skwierzyna

Na podstawie art. 20 ust. 1 ustawy z dnia 27 marca 2003r. o planowaniu i zagospodarowaniu przestrzennym (Dz. U. Nr 80, poz. 717 późniejszymi zmianami), art. 7 ust. 1 pkt 1, 2 i 3 ustawy z dnia 8 marca 1990r. o samorządzie gminnym (jednolity tekst Dz. U. z 2001r. Nr 142, poz. 1591 z późniejszymi zmianami) oraz art. 167 ust 2 pkt 1 ustawy z dnia 30 czerwca 2005r. o finansach publicznych (Dz. U. Nr 249, poz. 2104 z późniejszymi zmianami) Rada Miejska w Skwierzynie rozstrzyga co następuje: z ustaleń zawartych w uchwale w sprawie miejscowego planu zagospodarowania przestrzennego Gminy Skwierzyna oraz z przeprowadzonej analizy prognozy skutków finansowych uchwalenia tego planu wynika, że nie wystąpi realizacja zadań z zakresu infrastruktury technicznej, za które odpowiedzialna jest gmina i nie nastąpią wydatki z budżetu gminy.

1258

**UCHWAŁA NR XLII/221/09
RADY MIEJSKIEJ W MIĘDZYRZECZU KOMISARZA RZĄDOWEGO**

z dnia 27 lipca 2009r.

zmieniająca uchwałę w sprawie zasad udzielania stypendiów dla uzdolnionych uczniów szkół podstawowych i gimnazjum

Na podstawie art. 18 ust. 2 pkt 14a ustawy z dnia 8 marca 1990r. o samorządzie gminnym (Dz. U. z 2001r. Nr 142, poz. 1591 ze zm.¹) uchwała się, co następuje:

§ 1. W uchwale Nr XXIV/171/08 Rady Miejskiej w Międzyrzeczu z dnia 27 listopada 2008r. w sprawie zasad udzielania stypendiów dla uzdolnionych uczniów szkół podstawowych i gimnazjum (Dziennik Urzędowy Województwa Lubuskiego z 2008r. Nr 134, poz. 2117) wprowadza się następujące zmiany:

1) w § 5 po ust. 5 dodaje się ust. 3 o treści:

„Stypendia naukowe za ostatni rok nauki w gimnazjum wypłacane są jednorazowo w kwocie 200zł”;

2) ust. 3 staje się ust. 4;

3) dodaje się ust. 5 o treści:

„Kwoty stypendiów, o których mowa w ust. 3 wypłacane będą uprawnionym uczniom w terminie do 30 sierpnia roku kalendarzowego, w którym złożono wnioski”.

§ 2. Uchwała wchodzi w życie po upływie 14 dni od jej ogłoszenia w Dzienniku Urzędowym Województwa Lubuskiego.

Rada Miejska w Międzyrzeczu
Komisarz Rządowy
Marian Sierpatowski

¹Zmiany wymienionej ustawy zostały ogłoszone w Dz. U. z 2002r. Nr 23, poz. 220, Nr 62, poz. 558, Nr 113, poz. 984, Nr 153, poz. 1271, Nr 214, poz. 1806, z 2003r. Nr 80, poz. 717, Nr 162, poz. 1568, z 2004r. Nr 102, poz. 1055, Nr 116, poz. 1203, Nr 167, poz. 1759, z 2005r. Nr 172, poz. 1441, Nr 175, poz. 1457, z 2006r. Nr 17, poz. 128, Nr 181, poz. 1337, z 2007r. Nr 48, poz. 327, Nr 138, poz. 974, Nr 173, poz. 1218, z 2008r. Nr 180, poz. 1111, Nr 223, poz. 1458 oraz z 2009r., Nr 52, poz. 420.