



DZIENNIK URZĘDOWY

WOJEWÓDZTWA ŚWIĘTOKRZYSKIEGO

Kielce, dnia 4 listopada 2016 r.

Poz. 3261

UCHWAŁA NR XXIII/114/2016 RADY GMINY ŁĄCZNA

z dnia 28 września 2016 r.

zmieniająca Uchwałę Nr XXII/106/2016 Rady Gminy Łączna z dnia 25 lipca 2016 r. w sprawie zmiany miejscowego planu zagospodarowania przestrzennego obrębu Nr 4 Klonów na obszarze gminy Łączna

Na podstawie art. 18 ust. 2 pkt 5 ustawy z dnia 8 marca 1990 r. o samorządzie gminnym (t.j. Dz. U. z 2016r., poz. 446 ze zm.) oraz art. 20 ust. 1 ustawy z dnia 27 marca 2003 r. o planowaniu i zagospodarowaniu przestrzennym (t.j. Dz. U. z 2016 r., poz. 778 ze zm.) po przedłożeniu przez Wójta Gminy Łączna projektu uchwały, Rada Gminy Łączna uchwala, co następuje:

§ 1. W uchwale Nr XXII/106/2016 Rady Gminy Łączna z dnia 25 lipca 2016 r. w sprawie zmiany miejscowego planu zagospodarowania przestrzennego obrębu Nr 4 Klonów na obszarze gminy Łączna wprowadza się następujące zmiany:

- 1) w § 9 pkt. 3 i w § 20 ust. 1 oraz w legendzie załącznika Nr 1 do uchwały opis terenu funkcjonalnego oznaczonego symbolem "RM" otrzymuje brzmienie: "tereny zabudowy zagrodowej i mieszkaniowej jednorodzinnej",
- 2) w § 20 ust. 3 ppkt.8 i ppkt. 9 c) skreśla się symbol " i KDW4",
- 3) § 18 ust. 2 pkt. 7 otrzymuje brzmienie: "zasady obsługi komunikacji: drogi oznaczone symbolami KDW1 i KDW2",
- 4) § 18 ust. 2 pkt. 8 otrzymuje brzmienie: "nieprzekraczalna linia zabudowy: 5 m mierzona od linii rozgraniczających dróg KDW1 i KDW2".
- 5) Oznaczenia w załączniku Nr 1 do w/w uchwały, po zmianie otrzymują brzmienie określone w załączniku Nr 1 do niniejszej uchwały.

§ 2. Wykonanie uchwały powierza się Wójtowi Gminy Łączna.



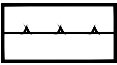













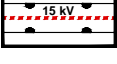



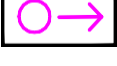







§ 3. Uchwała wchodzi w życie po upływie 30 dni od ogłoszenia w Dzienniku Urzędowym Województwa Świętokrzyskiego.

Przewodnicząca Rady Gminy

Monika Pająk

ZALĄCZNIK NR 1
DO UCHWAŁY NR XXIII/114/2016
RADY GMINY ŁĄCZNA
Z DNIA 28 WRZEŚNIA 2016r.

OZNACZENIA:

	GRANICA OBSZARU OBJĘTEGO PLANEM MIEJSCOWYM
	LINIE ROZGRANICZAJĄCE TERENY O RÓŻNYM PRZEZNACZENIU LUB RÓŻNYCH ZASADACH ZAGOSPODAROWANIA
	NIEPRZEKRACZALNE LINIE ZABUDOWY
	TERENY ZABUDOWY LETNISKOWEJ
	TERENY ZABUDOWY MIESZKANIOWEJ JEDNORODZINNEJ I PENSJONATOWEJ
	TERENY ZABUDOWY ZAGRODOWEJ I MIESZKANIOWEJ JEDNORODZINNEJ
	TERENY USŁUG
	TERENY ROLNICZE
	TERENY LASÓW
	TERENY ZIELENI ŁĘGOWEJ
	TERENY ZALESIEŃ
	TERENY WÓD PŁYNĄCYCH
	TEREN UJĘCIA WODY
	DROGA POWIATOWA KLASY LOKALNEJ
	DROGI GMINNE KLASY DOJAZDOWEJ
	DROGI WEWNĘTRZNE
	LINIE ENERGETYCZNE 15 kV WRAZ ZE STREFĄ TECHNICZNĄ
	STACJE TRANSFORMATOROWE
	OBIEKTY UJĘTE W WOJEWÓDZKIEJ EWIDENCJI ZABYTEKÓW
	SCIEŻKI ROWEROWE
	PUNKTY WIDOKOWE
	CIAGI WIDOKOWE
	GRANICA ŚWIĘTOKRZYSKIEGO PARKU NARODOWEGO (ŚPN)
	GRANICA OTULINY ŚWIĘTOKRZYSKIEGO PARKU NARODOWEGO
	GRANICA PODKIELECKIEGO OBSZARU CHRONIONEGO KRAJOBRAZU
	GRANICA OBSZARU NATURA 2000 - OSTOJA BARCZA
	GRANICA OBSZARU NATURA 2000 - ŁYSOGÓRY
	GRANICA STREFY EKOTONOWEJ