



DZIENNIK URZĘDOWY

WOJEWÓDZTWA MAŁOPOLSKIEGO

Kraków, dnia 5 października 2016 r.

Poz. 5610

UCHWAŁA* NR XXVII/273/2016 RADY GMINY MSZANA DOLNA

z dnia 30 września 2016 roku

w sprawie uchwalenia zmiany miejscowego planu zagospodarowania przestrzennego Gminy Mszana Dolna wsi Kasinka Mała

Na podstawie art. 3 ust.1, art.15, art. 20 ust.1 i art. 27 ustawy z dnia 27 marca 2003 r. o planowaniu i zagospodarowaniu przestrzennym (t.j. Dz.U. z 2016 r. poz. 778 z późn. zm.) zwanej dalej „ustawą”, art. 18 ust. 2 pkt 5 ustawy z dnia 8 marca 1990 r. o samorządzie gminnym (t.j. Dz.U. z 2016 poz. 446),

**Rada Gminy Mszana Dolna
stwierdza, że zmiana miejscowego planu zagospodarowania przestrzennego gminy Mszana Dolna wsi
Kasinka Mała nie narusza ustaleń STUDIUM uwarunkowań i kierunków zagospodarowania
przestrzennego gminy Mszana Dolna uchwalonego Uchwałą Nr XIII/139/99 Rady Gminy Mszana Dolna
z dnia 29 grudnia 1999 roku (z późn. zm.)
i uchwała co następuje:**

Rozdział 1. PRZEPISY OGÓLNE

§ 1. 1. Uchwała się zmianę miejscowego planu zagospodarowania przestrzennego gminy Mszana Dolna wsi Kasinka Mała, zatwierdzonego uchwałą Nr XXXI/253/04 Rady Gminy Mszana Dolna z dnia 30 listopada 2004 r. (Dz. Urz. Wojew. Małopolskiego Nr 46, poz. 303 z 2005 r. z późn. zm.) obejmującą część działki nr 3215 położonej w Kasince Małej – zwaną w tekście niniejszej uchwały planem.

2. Plan obejmuje tereny określone w uchwale Rady Gminy Mszana Dolna Nr XV/147/2015 z dnia 28 października 2015 r. w sprawie przystąpienia do zmiany miejscowego planu zagospodarowania przestrzennego gminy Mszana Dolna wsi Kasinka Mała.

§ 2. 1. Treść niniejszej uchwały stanowi część tekstową planu.

2. Załącznikami do uchwały są:

- 1) Rysunek planu sporządzony na kopii mapy zasadniczej w skali 1:2000 jako załącznik Nr 1 do niniejszej Uchwały,
- 2) Rozstrzygnięcia Rady Gminy Mszana Dolna podjęte w trybie art. 20 „ustawy” – o sposobie rozpatrzenia uwag do projektu planu oraz o sposobie realizacji zapisanych w planie inwestycji z zakresu infrastruktury technicznej, które należą do zadań własnych gminy oraz o zasadach ich finansowania – jako załącznik Nr 2.

* Publikacja niniejszej uchwały nie uwzględnia ewentualnych czynności nadzorczych podejmowanych przez Wojewodę Małopolskiego.

3. Ustalenia planu dotyczą przeznaczenia terenu i linii rozgraniczających tereny o różnym przeznaczeniu, warunków i zasad kształtowania zabudowy i zagospodarowania terenów, w tym szczególnych warunków wynikających z potrzeby ochrony środowiska, zasad obsługi w zakresie infrastruktury technicznej.

§ 3. Ilekroć w uchwale jest mowa o:

- 1) **uchwale** – należy przez to rozumieć niniejszą uchwałę Rady Gminy Mszana Dolna, obejmującą ustalenia wymienione w tekście niniejszej uchwały oraz ustalenia określone na załączniku graficznym Nr 1 do tej uchwały,
- 2) **przepisach odrębnych (szczególnych)** – należy przez to rozumieć obowiązujące przepisy określone w ustawach oraz aktach wykonawczych do tych ustaw, poza ustawą o planowaniu i zagospodarowaniu przestrzennym oraz aktami do niej wykonawczymi,
- 3) **przeznaczeniu podstawowym** – rozumie się przez to takie przeznaczenie, które przeważa na danym terenie, wyznaczonym liniami rozgraniczającymi,
- 4) **przeznaczeniu dopuszczalnym** – rozumie się przez to przeznaczenie inne niż podstawowe, które nie powoduje kolizji z przeznaczeniem podstawowym,
- 5) **linii rozgraniczającej** – należy przez to rozumieć linię ciągłą na rysunku planu, rozdzielającą obszar na tereny o różnych funkcjach lub różnych zasadach i warunkach zagospodarowania,
- 6) **powierzchni zabudowy** – należy przez to rozumieć powierzchnię budynków, liczoną nad terenem po zewnętrznym obrysie przegród zewnętrznych. Do powierzchni zabudowy nie wlicza się części budynków nadwieszonych nad terenem takich jak balkon, schody zewnętrzne i wykusz,
- 7) **średnim poziomie terenu** – rozumie się przez to średnią arytmetyczną poziomów terenu od strony przystokowej i odstokowej liczoną w obrysie rzutu budynku,
- 8) **wysokości zabudowy** (budynku) – rozumie się przez to wymiar pionowy mierzony od średniego poziomu terenu do najwyższej głównej kalenicy dachu,
- 9) **dachu namiotowym** (kopertowym) – rozumie się przez to dach wielospadowy o trójkątnych połaciach, zbiegających się w jednym wierzchołku.
- 10) **dachu płaskim** – rozumie się przez to dach o kącie nachylenia połaci dachowych w przedziale od 0 do 5 stopni.

Rozdział 2. USTALENIA OGÓLNE

§ 4. Ustalenia w zakresie ochrony środowiska i krajobrazu.

1. Obowiązuje utrzymanie wysokich standardów środowiska przyrodniczego, w szczególności czystości wód, powietrza atmosferycznego, gleb.

2. Obowiązuje zakaz przekraczania dopuszczalnych stężeń zanieczyszczeń atmosferycznych, określonych w przepisach szczególnych.

3. W zakresie ochrony przed hałasem obowiązuje, zgodnie z przepisami szczególnymi, przestrzeganie dopuszczalnych poziomów hałasu w środowisku dla terenu objętego planem i oznaczonego symbolem MN - jak dla terenów przeznaczonych pod zabudowę mieszkaniową.

4. Tereny objęte planem położony jest w Południowomałopolskim Obszarze Chronionego Krajobrazu, dla którego obowiązują ustalenia oraz zakazy - zgodnie z uchwałą Nr XVIII/299/12 Sejmiku Województwa Małopolskiego z dnia 27 lutego 2012r. w sprawie Południowomałopolskiego Obszaru Chronionego Krajobrazu (Dz. Urzędowy Wojew. Małopolskiego z 20 marca 2012r. poz. 1194).

§ 5. Ustalenia w zakresie infrastruktury technicznej i uzbrojenia terenu.

1. Zakaz zrzutu nieoczyszczonych ścieków (nie dotyczy wód opadowych) do wód i gleby, zakaz gromadzenia odpadów w miejscach do tego nie wyznaczonych,

2. Obowiązuje zachowanie stref ochronnych od sieci infrastruktury technicznej w wielkościach zgodnych z przepisami odrębnymi oraz zgodnie z warunkami określonymi przez zarządzającego sieciami.

3. Zaopatrzenie w wodę docelowo ze zbiorczego systemu zaopatrzenia w wodę. Dopuszcza się indywidualny system zaopatrzenia w wodę przy zachowaniu wymogów określonych w przepisach szczególnych.

4. Odprowadzenie ścieków komunalnych docelowo do wiejskiego systemu kanalizacyjnego. W przypadku braku możliwości podłączenia się do tego systemu (z uwagi na ukształtowanie terenu) dopuszcza się realizację szczelnych, bezodpływowych zbiorników okresowo opróżnianych.

5. Odprowadzenie wód opadowych na zasadach określonych w przepisach odrębnych.

6. Usuwanie odpadów stałych poprzez segregację i gromadzenie ich w przystosowanych pojemnikach, okresowo opróżnianych i w sposób zorganizowany wywożonych na urządzone składowisko odpadów, zgodnie z prowadzona polityką władz Gminy.

7. Ogrzewanie obiektów oparte o nośniki energii zapewniające spełnienie wymagań ochrony środowiska w zakresie ochrony powietrza przed zanieczyszczeniem zgodnie z przepisami odrębnymi.

8. Doprowadzenie energii elektrycznej na warunkach określonych w przepisach odrębnych.

9. W zakresie ochrony przeciwpożarowej obowiązuje uwzględnienie wymagań przeciwpożarowych określonych w przepisach odrębnych.

10. W zakresie łączności telekomunikacyjnej dopuszcza się realizację nowego uzbrojenia terenu z zakresu łączności publicznej w celu zapewnienia telekomunikacji.

11. Dopuszcza się przebudowę i rozbudowę istniejących sieci infrastruktury technicznej oraz realizację nowych sieci, obiektów i urządzeń w oparciu o przepisy szczególne.

12. Dopuszcza się realizację dróg wewnętrznych nie wyróżnionych na rysunku planu.

13. W granicach działek należy zapewnić nie mniej niż 1 miejsce postojowe na 1 mieszkanie w tym w garażu.

Rozdział 3. **USTALENIA SZCZEGÓŁOWE**

§ 6. Wyznacza się w planie tereny **zabudowy mieszkaniowej jednorodzinnej**, oznaczone symbolem **MN**, obejmujące część działki nr 3215 położonej w Kasince Małej.

1. Przeznaczenie podstawowe – zabudowa mieszkaniowa jednorodzinna.

2. Przeznaczenie dopuszczalne:

- 1) budynki gospodarcze, garaże,
- 2) obiekty małej architektury, wiaty, altany,
- 3) zieleń urządzona,
- 4) infrastruktura techniczna,

3. Przy realizacji budynków obowiązuje zachowanie odległości od terenów leśnych (o klasie bonitacyjnej LS) zgodnie z przepisami odrębnymi.

4. Obsługa komunikacyjna terenu z drogi publicznej przez pozostałą część działki nr 3215.

5. Część terenu objętego planem oznaczona dodatkowym symbolem „/o”, położona jest zgodnie z „mapą osuwisk i terenów zagrożonych ruchami masowymi ziemi”, opracowaną przez Państwowy Instytut Geologiczny (w ramach realizacji Projektu SOPO) w obrębie terenów zagrożonych ruchami masowymi ziemi. Dla tego terenu - na etapie projektowym budynków obowiązuje ustalenie geotechnicznych warunków posadowienia obiektów budowlanych, wykonanie niezbędnego zakresu badań uzależnionego od zaliczenia obiektu do odpowiedniej kategorii geotechnicznej obiektu, ustalanej w opinii geotechnicznej w zależności od stopnia skomplikowania warunków gruntowych oraz konstrukcji obiektu budowlanego a także sporządzenie niezbędnych opracowań zgodnie z zasadami i wymogami określonymi w przepisach szczególnych.

§ 7. Ustalenia w zakresie kształtowania architektury, ładu przestrzennego i podziałów nieruchomości.

1. Dla obiektów mieszkalnych obowiązuje kształtowanie architektury harmonizującej z krajobrazem i nawiązującej do tradycyjnych cech budownictwa regionalnego. Dachy o kącie nachylenia głównych połaci dachowych w przedziale od 35 do 45 stopni. Główne kalenice i okapy dachu muszą być poziome. Zakaz otwierania połaci dachowych (doświetlenie poddasza) na odcinku większym niż 70% długości dachu, liczonej pomiędzy krawędziami okapu oraz zakaz przesuwania kalenicy w pionie. Obowiązuje zakaz realizacji dachów płaskich i głównych dachów namiotowych. Maksymalna wysokość budynków – dwie kondygnacje nadziemne liczone od poziomu parteru (poziom $\pm 0,00$), w tym jedna w poddaszu. Poziom parteru nie może przekroczyć 1,20 m nad średnim poziomem terenu lub 0,60 m. od terenu od strony przystokowej. Wysokość budynku mieszkalnego nie może przekroczyć 9 m od poziomu parteru.

2. Dla budynków gospodarczych i garaży ustala się realizację dachów o kącie nachylenia głównych połaci w przedziale od 30 do 45 stopni; wysokość budynków nie może przekroczyć 8,0 m. nad średnim poziomem terenu. Dopuszcza się realizację budynków gospodarczych i garaży dobudowanych do budynków mieszkalnych z dopuszczeniem ich przykrycia dachami pulpitowymi o spadku równym lub mniejszym od spadku dachu głównego budynku mieszkalnego.

3. W przypadku podziału terenów na nowe działki budowlane obowiązuje minimalna powierzchnia działki dla zabudowy mieszkaniowej jednorodzinnej – 600 m². Dopuszcza się podziały wynikające z konieczności poszerzenia terenów sąsiednich, regulacji praw własności, wydzielania dróg.

4. Ustala się następujące wskaźniki intensywność zabudowy (jako wskaźniki powierzchni całkowitej zabudowy w odniesieniu do powierzchni działki):

- 1) maksymalny wskaźnik - 0,5,
- 2) minimalny wskaźnik - 0,01.

5. Architektura obiektów małej architektury oraz wiat i altan winna nawiązywać do tradycji miejsca. Wysokość wiat nie może przekroczyć 7 m, natomiast altan 5 m. od poziomu terenu. Pokrycie zadaszenia ażurowe lub pełne kryte gontem, dachówką ceramiczną lub ich imitacją. Dopuszcza się pokrycie dachowe wiat materiałem podobnym lub identycznym z pokryciem budynków mieszkalnych i rekreacyjnych.

6. Obowiązuje zakaz sytuowania wolnostojących tablic reklamowych. Dopuszcza się lokalizację urządzeń reklamowych, szyldów i tablic informacyjnych na elewacji budynków mieszkalnych wyłącznie do wysokości kondygnacji parteru.

7. W zagospodarowaniu działki obowiązuje zachowanie co najmniej 30% powierzchni biologicznie czynnej, powierzchnia zabudowy nie może przekroczyć 50% powierzchni terenu inwestycji.

8. W wykończeniu elewacji budynków wyklucza się stosowanie okładzin panelami z tworzyw sztucznych, należy stosować materiały tradycyjne (drewno, kamień itp. lub ich imitacje). Kolorystyka elewacji w kolorach pastelowych lub drewna i kamienia.

9. Obowiązuje stosowanie pokryć dachowych w stonowanych, ciemnych kolorach (odcienie brązu, czerwieni, zieleni, szarości).

10. Wyklucza się stosowanie w ogrodzeniach prefabrykowanych, betonowych elementów ozdobnych, trałek, kolumn.

Rozdział 4. PRZEPISY KOŃCOWE


§ 8. Ustala się stawkę procentową stanowiącą podstawę do naliczenia opłat, o których stanowi przepis art. 36 ust. 4 „ustawy” – w wysokości 10%.

§ 9. Wykonanie uchwały powierza się Wójtowi Gminy Mszana Dolna.

§ 10.1. Uchwała podlega ogłoszeniu i wchodzi w życie po upływie 14 dni od daty jej ogłoszenia w Dzienniku Urzędowym Województwa Małopolskiego.

2. Uchwała podlega również publikacji na stronie internetowej Gminy Mszana Dolna.


Przewodniczący Rady Gminy
Aleksandra Kania

LEGENDA

Granica analizowanego otoczenia

Ustalenia wprowadzone zmianą planuGranice terenu objętego
zmianą planuLinie rozgraniczające tereny
o różnych funkcjach ściśle określoneTereny zabudowy mieszkaniowej
jednorodzinnej

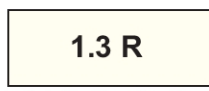
Tereny zagrożone ruchami masowymi ziemi

Informacja o ustaleniach obowiązującego planu miejscowego w granicach analizowanego otoczeniaLinie rozgraniczające tereny o różnych
funkcjach ściśle określoneTereny zabudowy mieszkaniowej
jednorodzinnej i zagrodowej

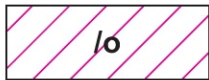
Tereny zabudowy rekreacyjnej



Tereny leśne



Tereny rolne



Tereny zagrożone ruchami masowymi ziemi

4.2 KDD

Tereny drogi publicznej klasy D

Przewodniczący Rady Gminy
Aleksandra Kania

Załącznik Nr 2
do Uchwały Nr XXVII/273/2016
Rady Gminy Mszana Dolna
z dnia 30 września 2016 r.

Rozstrzygnięcie Rady Gminy Mszana Dolna w sprawie uwag do projektu planu oraz w sprawie realizacji zapisanych w planie inwestycji z zakresu infrastruktury technicznej, które należą do zadań własnych gminy oraz zasadach ich finansowania

1. Rada Gminy Mszana Dolna po zapoznaniu się z oświadczeniem Wójta Gminy Mszana Dolna z dnia 22 września 2016 r., stwierdzającym brak uwag do projektu zmiany miejscowego planu zagospodarowania przestrzennego gminy Mszana Dolna wsi **Kasinka Mała**, zatwierdzonego uchwałą Nr XXXI/253/04 Rady Gminy Mszana Dolna z dnia 30 listopada 2004 r. (Dz. Urz. Wojew. Małopolskiego Nr 46, poz. 303 z 2005 r. z późn. zm.), obejmującej część działki nr 3215 położonej w Kasince Małej - w okresie wyłożenia tego planu do publicznego wglądu i 14 dni po wyłożeniu, stwierdza brak potrzeby rozstrzygnięcia, o którym mowa w art. 20 ust. 1 ustawy z dnia 27 marca 2003 roku o planowaniu i zagospodarowaniu przestrzennym (t.j. Dz.U. z 2016 r. poz. 778 z późn. zm.).

2. W związku z tym że zmiana miejscowego planu zagospodarowania przestrzennego gminy Mszana Dolna wsi Kasinka Mała nie wprowadza nowych zapisów dot. realizacji inwestycji w zakresie infrastruktury technicznej, które należą do zadań własnych gminy, Rada Gminy Mszana Dolna stwierdza brak potrzeby rozstrzygnięcia o sposobie realizacji inwestycji które należą do zadań własnych gminy oraz zasadach ich finansowania, o których mowa w art. 20 ust. 1 ustawy z dnia 27 marca 2003 roku o planowaniu i zagospodarowaniu przestrzennym (t.j. Dz.U. z 2016 r. poz. 778 z późn. zm.).

Przewodniczący Rady Gminy
Aleksandra Kania