

774

**UCHWAŁA Nr XLIV/275/09 RADY MIASTA I GMINY BUK**

z dnia 27 października 2009 r.

**w sprawie zmiany „Miejscowego planu zagospodarowania przestrzennego terenów zabudowy mieszkaniowej jednorodzinnej na obszarze działek nr 401/17 do 401/26 w miejscowości Wielka Wieś, gmina Buk”, uchwalonego uchwałą nr LV/322/2002 Rady Miasta i Gminy Buk z dnia 27 sierpnia 2002 r.**

Na podstawie art. 20 ust. 1 ustawy z dnia 27 marca 2003 r. o planowaniu i zagospodarowaniu przestrzennym (Dz.U. Nr 80, poz. 717; z 2004 r., Nr 6 poz. 41, Nr 141, poz. 1492; z 2005 r., Nr 1.13, poz. 954, Nr 130, poz. 1087; z 2006 r., Nr 45, poz. 319, Nr 225, poz. 1635; z 2007 r., Nr 127, poz. 880, z 2008 r. Nr 199, poz. 1227, Nr 201, poz. 1237 i Nr 220, poz. 1413) oraz art. 18 ust. 2 pkt 5 ustawy z dnia 8 marca 1990 r. o samorządzie gminnym (Dz.U. z 2001 r. Nr 142 poz. 1591; z 2002 r., Nr 23, poz. 220, Nr 62, poz. 558, Nr 113, poz. 984, Nr 153, poz. 1271, Nr 214, poz. 1806; z 2003 r., Nr 80, poz. 717 i Nr 162, poz. 1568; z 2004 r., Nr 102, poz. 1055, Nr 116, poz. 1203; z 2005 r., Nr 172, poz. 1441 i Nr 175, poz. 1457; z 2006 r., Nr 17, poz. 128, Nr 181, poz. 1337; z 2007 r., Nr 48, poz. 327, Nr 138, poz. 974, Nr 173, poz. 1218, z 2008 r. Nr 180, poz. 1111 i Nr 223, poz. 1458, z 2009 r. Nr 52, poz. 420), Rada Miasta i Gminy Buk uchwała, co następuje:

**§1.** Uchwała się zmianę „Miejscowego planu zagospodarowania przestrzennego terenów zabudowy mieszkaniowej jednorodzinnej na obszarze działek nr 401/17 do 401/26 w miejscowości Wielka Wieś, gmina Buk”, uchwalonego uchwałą Nr LV/322/2002 Rady Miasta i Gminy Buk z dnia 27 sierpnia 2002 r. (Dz. Urz. Woj. Wlkp. Nr 1 18 poz. 3304).

**§2.** Stwierdza się zgodność rozwiązań i ustaleń zmiany planu z ustaleniami Studium uwarunkowań i kierunków zagospodarowania przestrzennego miasta i gminy Buk, uchwalonego uchwałą Nr XX/149/2000 Rady Miasta i Gminy Buk z dnia 29 lutego 2000 r. i jego zmianą uchwaloną uchwałą Nr XII/54/2007 Rady Miasta i Gminy Buk z dnia 26 czerwca 2007 r.

**§3.** Zmiana miejscowego planu zagospodarowania przestrzennego terenów zabudowy mieszkaniowej jednorodzinnej na obszarze działek nr 401/17 do 401/26 w miejscowości Wielka Wieś, gmina Buk, składa się z:

- 1) treści niniejszej uchwały,
- 2) rysunku zmiany planu w skali 1:1000, będącego załącznikiem graficznym nr 1 do niniejszej uchwały,
- 3) rozstrzygnięcia o sposobie rozpatrzenia uwag do projektu zmiany planu, będącego załącznikiem nr 2 do niniejszej uchwały;

4) rozstrzygnięcia o sposobie realizacji zapisanych w zmianie planu inwestycji z zakresu infrastruktury technicznej, które należą do zadań własnych gminy oraz o zasadach ich finansowania, zgodnie z przepisami o finansach publicznych, będącego załącznikiem nr 3 do niniejszej uchwały.

**§4.1.** Przedmiotem zmiany planu, o którym mowa w §1, niniejszej uchwały jest:

- 1) zmiana, w zakresie części tekstowej planu, ustaleń dotyczących układu komunikacyjnego określonych w §7 ust. 3 pkt 1, 2, 3, 4 uchwały Nr LV/322/2002 Rady Miasta i Gminy Buk z dnia 27 sierpnia 2002 r. (Dz. Urz. Woj. Wlkp. Nr 118 poz. 3304),
- 2) zmiana części graficznej rysunku planu w zakresie oznaczeń projektowanych dróg.

2. Zakres ustaleń planu obejmuje problematykę określoną w art. 15 ust. 2 pkt 1 i 10 ustawy o planowaniu i zagospodarowaniu przestrzennym z dnia 27 marca 2003 r. (Dz.U. Nr 80, poz. 717; z 2004 r., Nr 6 poz. 41, Nr 141, poz. 1492; z 2005 r., Nr 113, poz. 954, Nr 130, poz. 1087; z 2006 r., Nr 45, poz. 319, Nr 225, poz. 1635; z 2007 r., Nr 127, poz. 880, z 2008 r. Nr 199, poz. 1227, Nr 201, poz. 1237 i Nr 220, poz. 1413), stosownie do uchwały Nr XXVIII/176/08 Rady Miasta i Gminy Buk z dnia 26 sierpnia 2008 r. w sprawie przystąpienia do sporządzenia zmiany „Miejscowego planu zagospodarowania przestrzennego terenów zabudowy mieszkaniowej jednorodzinnej na obszarze działek nr 401/17 do 401/26 w miejscowości Wielka Wieś, gmina Buk” uchwalonego Uchwałą Nr LV/322/2002 Rady Miasta i Gminy Buk z dnia 27 sierpnia 2002 r.

3. W ustaleniach planu nie określono wymogów wynikających z art. 15 ust 2 pkt 2, 3, 4, 5, 6, 7, 8, 9, 11 i 12 oraz art. 3 ustawy, ponieważ ich zakres nie występuje w przedmiocie zmiany planu.

**§5.1.** Oznaczenia graficzne na rysunku zmiany planu dotyczą zmiany oznaczeń dróg z dróg wewnętrznych na drogi publiczne gminne klasy dojazdowej o symbolach 1KDD, 2KDD 13KDD.

2. Pozostałe oznaczenia literowe nie podlegają zmianie i są zgodne z ustaleniami obowiązującej uchwały Nr LV/322/2002 Rady Miasta i Gminy Buk z dnia 27 sierpnia 2002 r. dotyczącej „Miejscowego planu zagospodarowania przestrzennego terenów zabudowy mieszkaniowej jednorodzinnej na obsza-

rze działek nr 401/17 do 401/26 w miejscowości Wielka Wieś, gmina Buk”.

**§6.** Ilekroć w dalszych przepisach niniejszej uchwały jest mowa o:

- 1) planie - należy przez to rozumieć ustalenia planu, o których mowa w §2 niniejszej uchwały,
- 2) uchwale - należy przez to rozumieć ustalenia niniejszej uchwały Rady Miasta i Gminy Buk,
- 3) ustawie - należy przez to rozumieć ustawę z dnia 27 marca 2003 r. o planowaniu i zagospodarowaniu przestrzennym (Dz.U. Nr 80, poz. 717; z 2004 r., Nr 6 poz. 41, Nr 141, poz. 1492; z 2005 r., Nr 113, poz. 954, Nr 130, poz. 1087; z 2006 r., Nr 45, poz. 319, Nr 225, poz. 1635; z 2007 r., Nr 127, poz. 880, z 2008 r. Nr 199, poz. 1227, Nr 201, poz. 1237 i Nr 220, poz. 1413).

**§7.1.** W Uchwale Nr LV/322/2002 Rady Miasta i Gminy Buk z dnia 27 sierpnia 2002 r. w sprawie uchwalenia miejscowego planu zagospodarowania przestrzennego terenów zabudowy mieszkaniowej jednorodzinnej na obszarze działek nr 401/17 do 401/26 w miejscowości Wielka Wieś, gmina Buk, ogłoszonej w Dzienniku Urzędowym Województwa Wielkopolskiego Nr 118, poz. 3304, wprowadza się następujące zmiany:

- 1) §7 ust. 3, otrzymuje następujące brzmienie:  
Układu komunikacyjnego dróg publicznych, oznaczone na rysunku planu symbolami:
  - 1) 1KDD - drogi publiczne gminne klasy dojazdowej o szerokości 12,0 m w liniach rozgraniczających, z obustronnym chodnikiem oraz możliwością prowadzenia sieci infrastruktury technicznej,
  - 2) 2KDD - drogi publiczne gminne klasy dojazdowej o szerokości 12,0 m w liniach rozgraniczających zakończone placem nawrotu, z jednostronnym chodnikiem oraz możliwością prowadzenia sieci infrastruktury technicznej,
  - 3) 3KDD - droga publiczna gminna klasy dojazdowej o szerokości 15,0 m w liniach rozgraniczających, z obustronnym chodnikiem oraz możliwością prowadzenia sieci infrastruktury technicznej,
  - 4) projektowany układ komunikacyjny dróg publicznych gminnych klasy dojazdowej 1KDD, 2KDD i 3KDD powiązany jest z istniejącym układem dróg publicznych gminnych oraz drogą publiczną klasy zbiorczej nr 2496P, które znajdują się poza granicami opracowania planu,
  - 5) zakazuje się zjazdów i wyjazdów na drogę publiczną klasy zbiorczej nr 2496P z obszaru działek do niej przyległych,

- 6) ustala się drogę publiczną gminną klasy dojazdowej 3KDD, jako jedyny zjazd z drogi publicznej klasy zbiorczej nr 2496P w obszar terenu objętego planem,
- 7) ustala się obsługę komunikacyjną działek przyległych bezpośrednio do drogi publicznej klasy zbiorczej nr 2496P, z dróg publicznych gminnych klasy dojazdowej 1KDD i 2KDD, połączonych z zewnętrznym układem komunikacyjnym dróg publicznych, znajdującym się poza granicami opracowania planu.

2. Pozostałe ustalenia uchwały Nr LV/322/2002 Rady Miasta i Gminy Buk z dnia 27 sierpnia 2002 r. w sprawie uchwalenia miejscowego planu zagospodarowania przestrzennego terenów zabudowy mieszkaniowej jednorodzinnej na obszarze działek nr 401/17 do 401/26 w miejscowości Wielka Wieś, gmina Buk, ogłoszonej w Dzienniku Urzędowym Województwa Wielkopolskiego Nr 118, poz. 3304, pozostają bez zmian.

#### Przepisy końcowe

**§8.** Plan zachowuje ważność, również wtedy jeśli nastąpi:

- 1) zmiana lub nowelizacja któregokolwiek z przepisów szczególnych, chyba że z ich treści będzie wynikał obowiązek dokonania zmiany planu;
- 2) zmiana wymienionych w planie numerów ewidencyjnych działek.

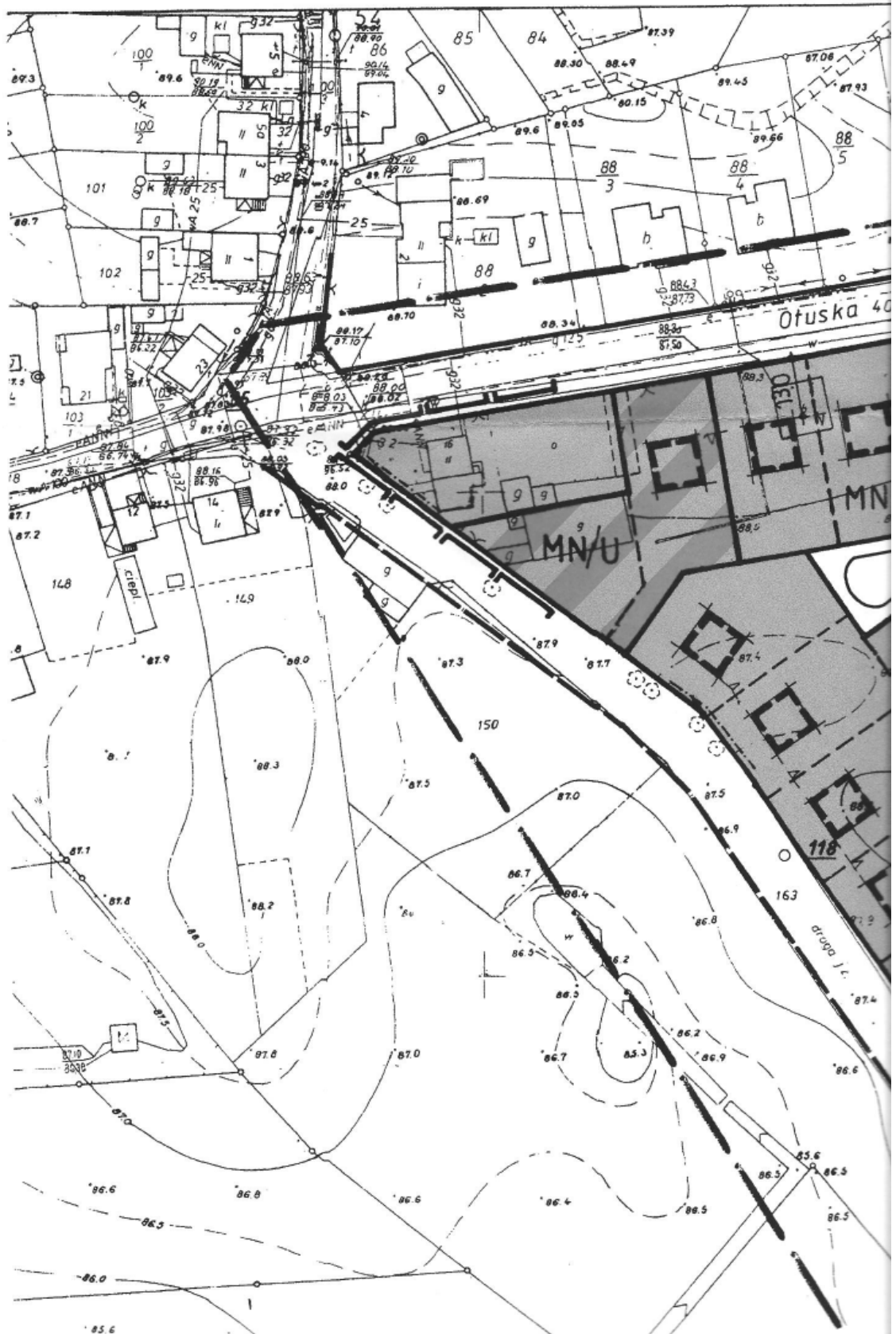
**§9.** Z dniem wejścia w życie niniejszej Uchwały, traci moc Uchwała Nr LV/322/2002 Rady Miasta i Gminy Buk z dnia 27 sierpnia 2002 r. w sprawie uchwalenia miejscowego planu zagospodarowania przestrzennego terenów zabudowy mieszkaniowej jednorodzinnej na obszarze działek nr 401/17 do 401/26 w miejscowości Wielka Wieś, gmina Buk, ogłoszonej w Dzienniku Urzędowym Województwa Wielkopolskiego Nr 118, poz. 3304, w części sprzecznej z ustaleniami niniejszej uchwały.

**§10.** Wykonanie uchwały powierza się Burmistrzowi Miasta i Gminy Buk.

**§11.** Uchwała wchodzi w życie po upływie 30 dni od dnia jej ogłoszenia w Dzienniku Urzędowym Województwa Wielkopolskiego.

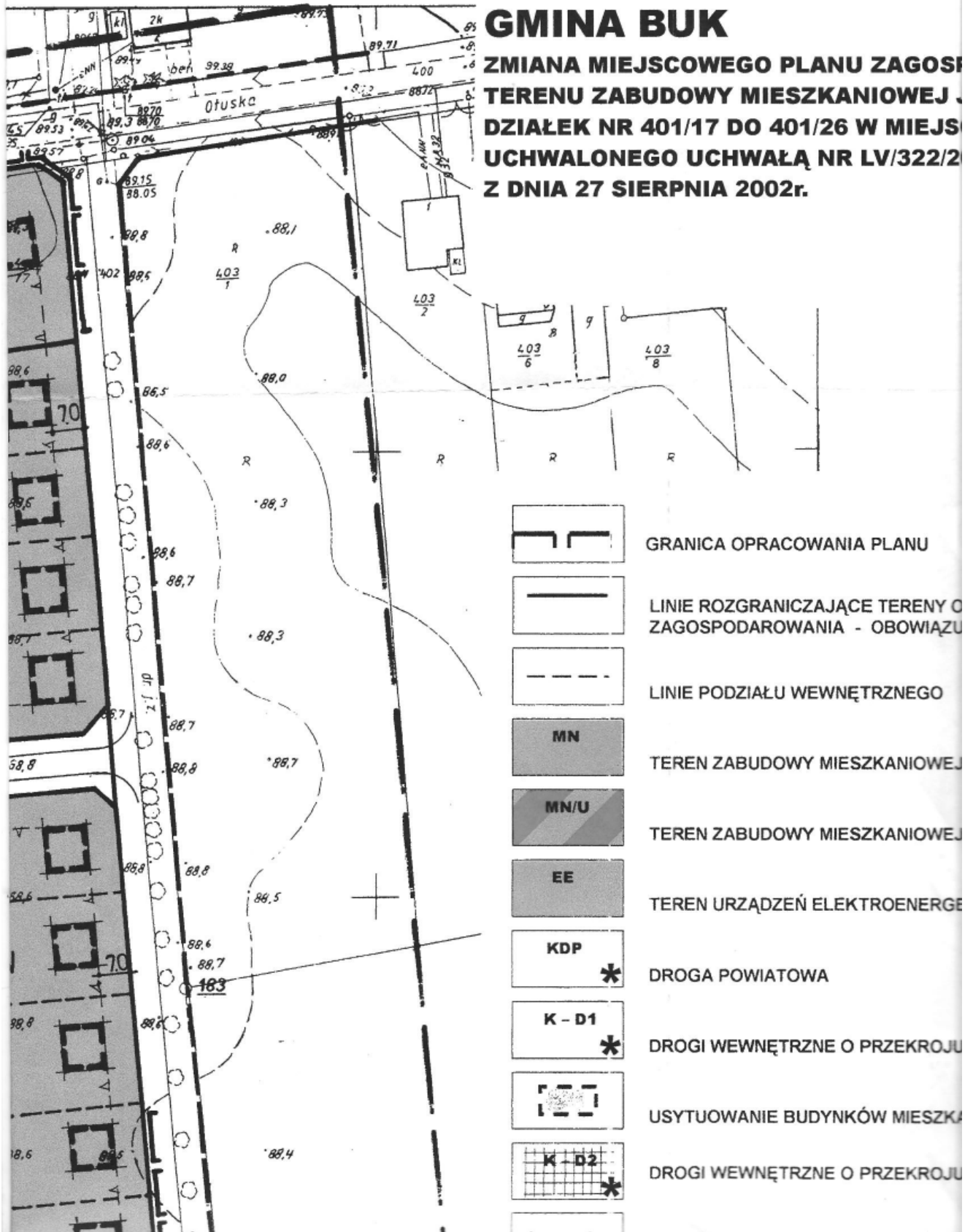
Przewodniczący  
Rady Miasta i Gminy Buk  
(-) *Andrzej Jankowski*

RADA MIASTA I GMINY BUK  
64-320 Buk, ul. Ratuszowa 1









RADA MIASTA I GMINY BUK  
64-320 Buk, ul. Ratuszowa 1

**PODAROWANIA PRZESTRZENNEGO  
JEDNORODZINNEJ NA OBSZARZE  
MIASTOWOŚCI WIELKA WIEŚ, GMINA BUK  
102 RADY MIASTA I GMINY BUK**

**SKALA 1:1000**

RÓŻNYCH FUNKCJACH I SPOSOBIE  
WYKONYWANIA

JEDNORODZINNEJ

Z DZIAŁALNOŚCIĄ USŁUGOWĄ

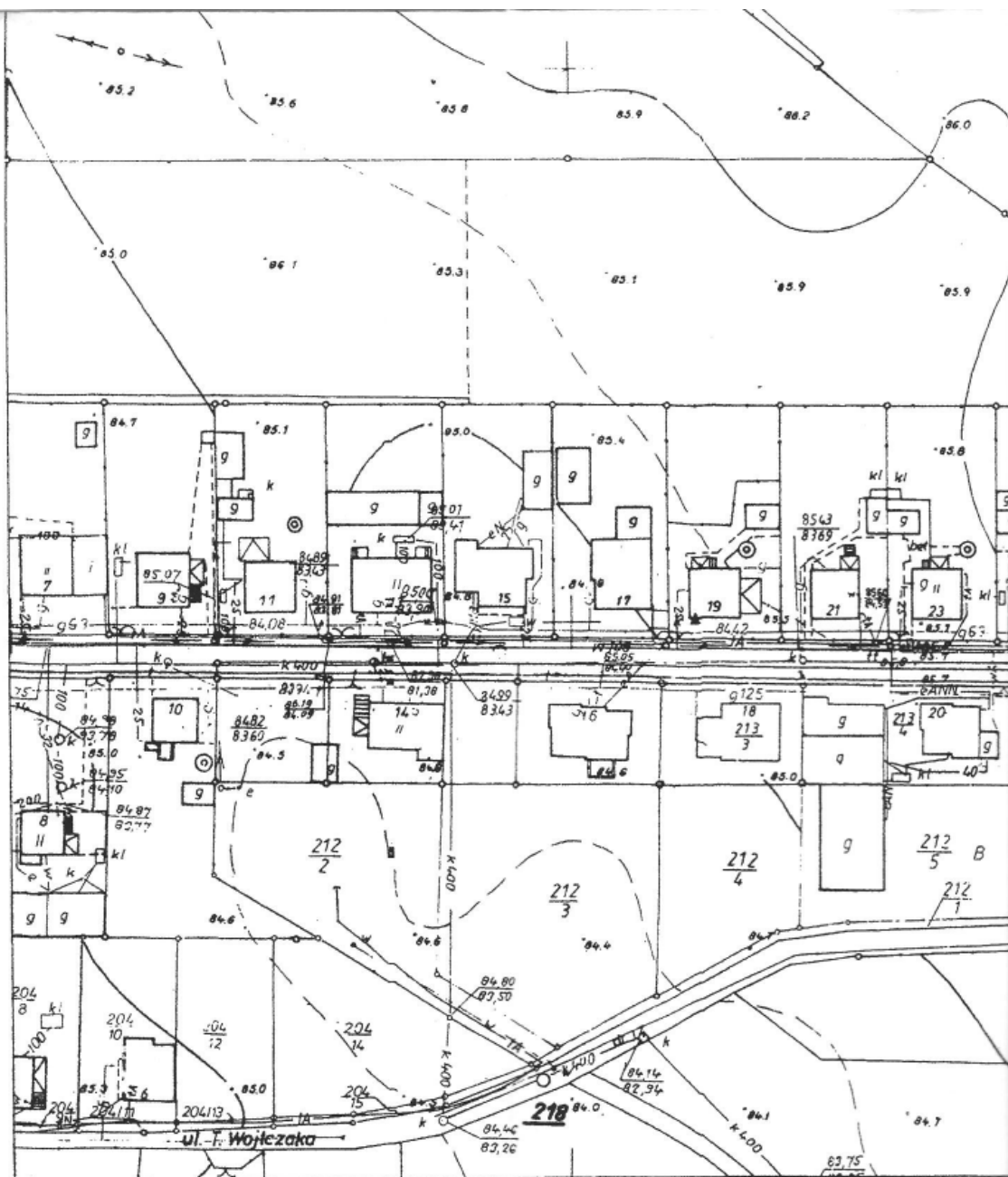
WYKONYWANYCH

WYKONYWANYCH

WYKONYWANYCH W LINIACH ZABUDOWY

WYKONYWANYCH W JEDNOPRZESTRZENNYM

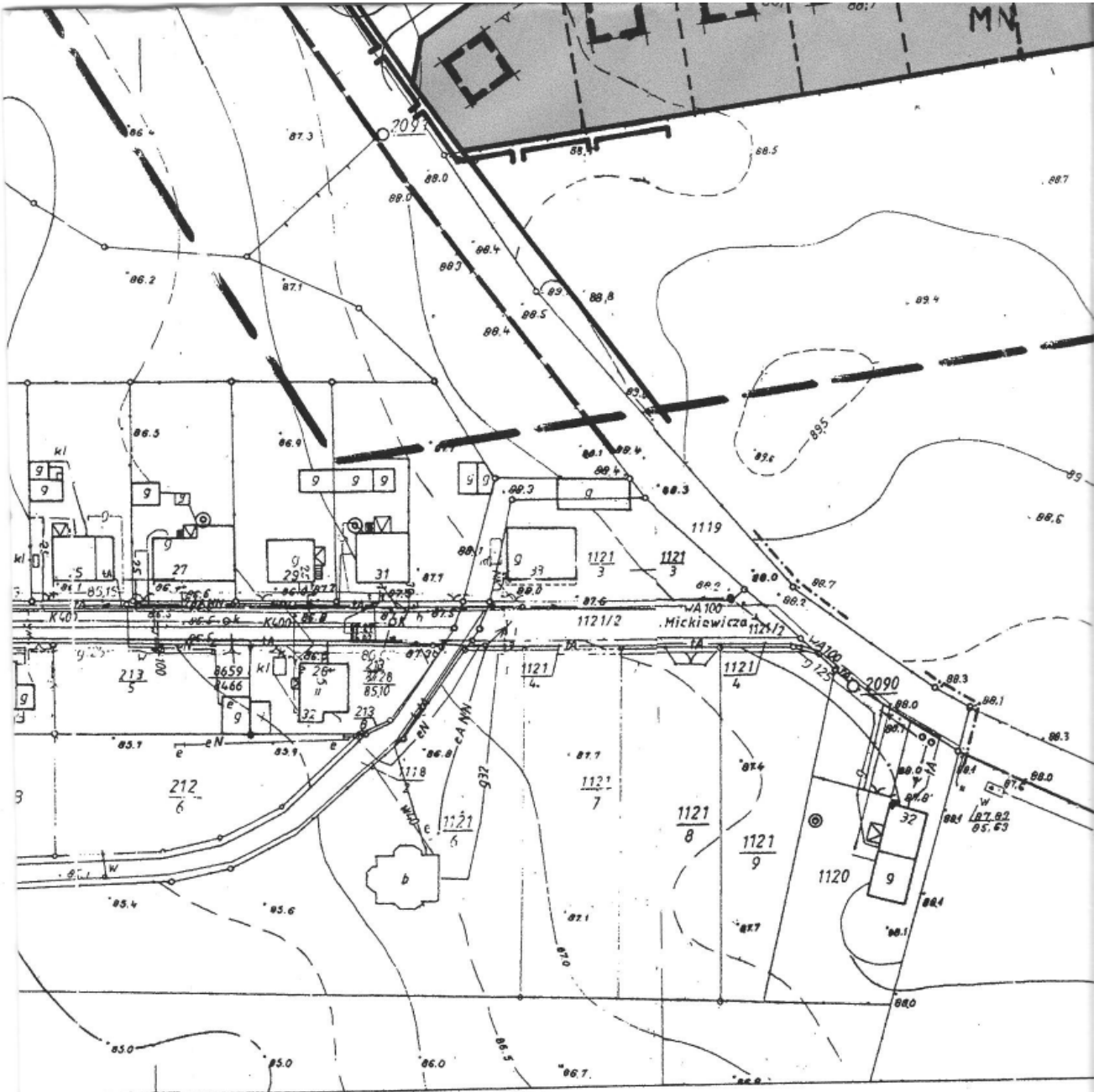




**20-32-(14a,b,c,d)**  
1:1000  
**Obręb Wielka Wieś**  
**Gmina BUK**

**MAPA**  
Założona  
WOJEWÓDZ  
I TERENÓ

Kierownik Zakł



# A ZASADNICZA

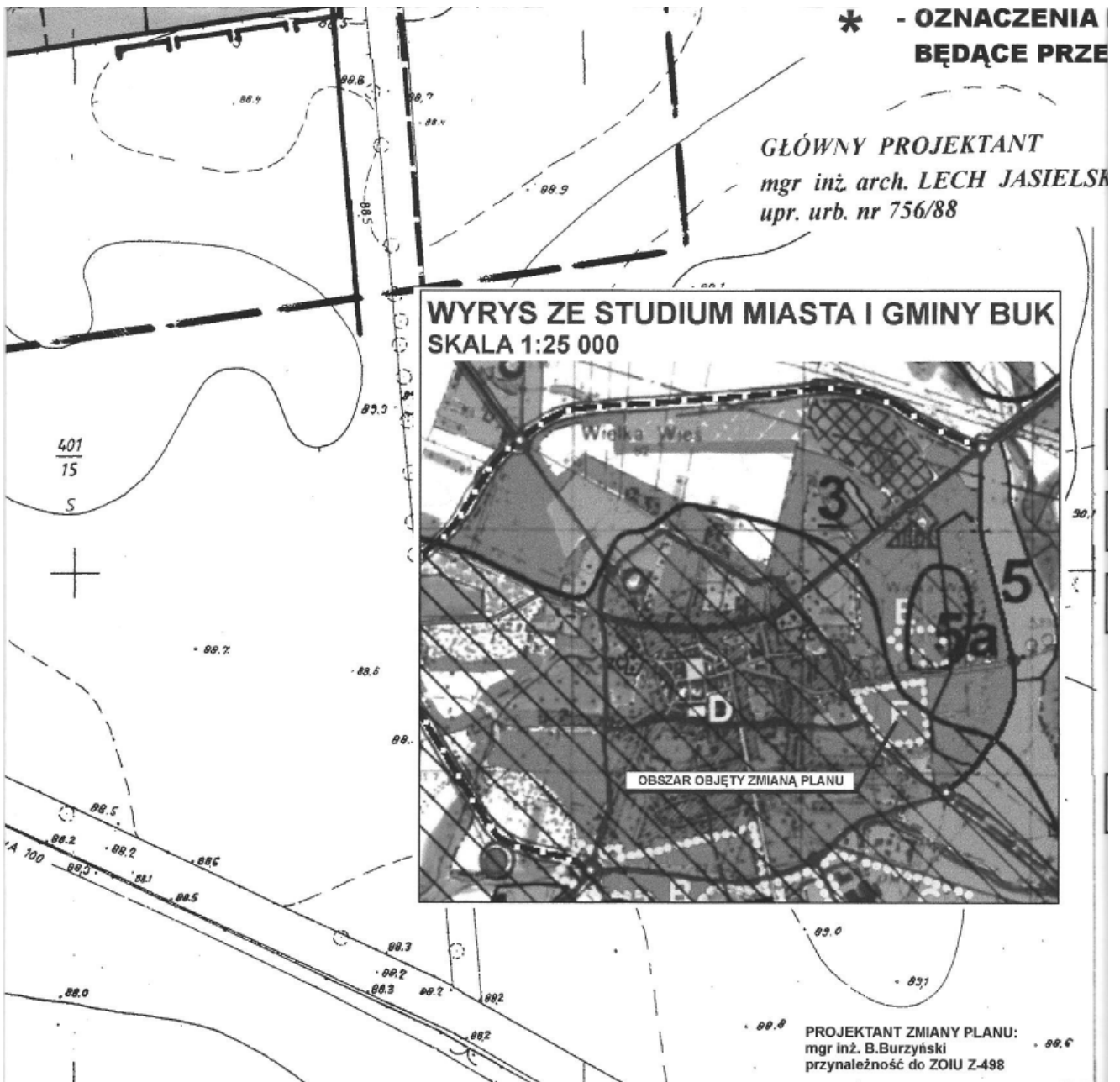
złożona w r. 1983 przez  
GÓDZKIE BIURO GEODEZJI  
MŁODZICHÓW ROLNYCH W PILE

Nakładki Tematyczne	

Nakładki - Stanisław Mazurek

11.12 1983r.





Mapa aktualna na dzień 12.01.2001 r.  
w zasięgu zlecenia

Wszelkie trwałe obiekty budowlane podlegają wytyczeniu  
przez jednostki wykonawstwa geodezyjnego (Ustawa  
z dnia 17.05.1989 - Prawo Geodezyjne i Kartograficzne  
Art. 27 Ust 2 pkt. 2 Dz. U Nr 20

Wykonawca:  
PRZEDSIĘBIORSTWO USŁUG  
GEODEZYJNYCH I KARTOGRAFICZNYCH  
Jerzy Szwarzewski  
tel. 822-40-76  
60-668 Poznań, ul. Turkusowa 1 m. 53  
NIP 781-006-26-34 Regon 630526591

KERG 1409 - 28 / 2000

*Jerzy Szwarzewski*

**STAROSTA POZNAŃSKI**  
**Powiatowy Ośrodek Dokumentacji**  
**Geodezyjnej i Kartograficznej w Poznaniu**

W obszarze oznaczonym linią ..... dokonano  
aktualizacji treści mapy zasadniczej.

Dokumenty potwierdzające aktualność mapy przyjęto  
do zasobu w dniu 12.02.2001 r.

i zaewidencjonowano pod nr .....

Niniejsza mapa może służyć do celów projektowych.

Projektowane obiekty budowlane wymagające pozwolenia  
na budowę podlegają wytyczeniu i inwentaryzacji  
powykonawczej i przez jednostki uprawnione do wykonywania  
prac geodezyjnych.

Poznań, dnia 12.02.2001 r. ....  
(imię i nazwisko, podpis, stanowisko  
służbowe osoby uprawnionej)

**NIEOBOWIĄZUJĄCE,  
PRZEDMIOTEM ZMIANY MIEJSCOWEGO PLANU**

VI

**OZNACZENIA DO ZMIANY  
MIEJSCOWEGO PLANU:**

**1KDD**

**DROGI PUBLICZNE GMINNE KLASY DOJAZDOWEJ  
O SZEROKOŚCI 12,0 m**

**2KDD**

**DROGI PUBLICZNE GMINNE KLASY DOJAZDOWEJ  
O SZEROKOŚCI 12,0 m  
ZAKOŃCZONE PLACEM NAWROTU**

**3KDD**

**DROGA PUBLICZNA GMINNA KLASY DOJAZDOWEJ  
O SZEROKOŚCI 15,0 m**

**OZNACZENIA POZA GRANICAMI  
OPRACOWANIA PLANU:**

**KD2496P(Z)**

**DROGA PUBLICZNA  
KLASY ZBIORCZEJ NR 2496P**

ZAŁĄCZNIK NR 1  
do Uchwały Nr LV/322/2002  
Rady Miasta i Gminy Buk  
z dnia 27 sierpnia 2002 r.

**ZAŁĄCZNIK Nr 1  
DO UCHWAŁY NR XLIV/275/09 RADY MIASTA I GMINY BUK  
Z DNIA 27 PAŹDZIERNIKA 2009r., OGŁOSZONEJ  
W DZ.URZ.WOJ.WLKP. Z 2009r. NR ....., POZ. ....**

RADA MIASTA I GMINY BUK  
64-320 Buk, ul. Ratuszowa 1

Przewodniczący  
Rady Miasta i Gminy Buk  
Andrzej Jankowski



Załącznik nr 2  
do uchwały Nr XLIV/275/09  
Rady Miasta i Gminy Buk  
z dnia 27 października 2009 r.

#### ROZSTRZYGNIĘCIE

RADY MIASTA I GMINY BUK O SPOSOBIE ROZPATRZENIA UWAG WNIESIONYCH DO PROJEKTU ZMIANY „MIEJSCOWEGO PLANU ZAGOSPODAROWANIA PRZESTRZENNEGO TERENÓW ZABUDOWY MIESZKANIOWEJ JEDNORODZINNEJ NA OBSZARZE DZIAŁEK NR 401/17 DO 401/26 W MIEJSCOWOŚCI WIELKA WIEŚ, GMINA BUK”

Na podstawie art. 20 ust. 1 ustawy z dnia 27 marca 2003 r. o planowaniu i zagospodarowaniu przestrzennym (Dz.U. z 2003 r. Nr 80, poz. 717 z późn. zm.), Rada Miasta i Gminy Buk, rozstrzyga co następuje:

Przedmiotowy projekt planu oraz prognoza oddziaływania na środowisko do niniejszego planu, zgodnie art. 17 ust. 10 ustawy o planowaniu i zagospodarowaniu przestrzennym z dnia 27 marca 2003 r. (Dz.U. z 2003 r. Nr 80 poz. 717 ze zm.) oraz art. 39 ust. 2 i art. 41 ustawy z dnia 3 października 2008 r. (Dz.U. z 2008 r. Nr 199 poz. 1227 ze zm.) o udostępnianiu informacji o środowisku i jego ochronie, udziale społeczeństwa w ochronie środowiska oraz o ocenach oddziaływania na środowisko, został wyłożony do publicznego wglądu na 21 dni, w terminie od 14.07.2009 r. do 3.08.2009 r. W dniu 30.07.2009 r. odbyła się dyskusja publiczna.

Zgodnie z ustawą z dnia 27 marca 2003 r. o planowaniu i zagospodarowaniu przestrzennym (Dz.U. z 2003 r. Nr 80, poz. 717 ze zm.) oraz ustawą z dnia 3 października 2008 r. (Dz.U. z 2008 r. Nr 199 poz. 1227 ze zm.) o udostępnianiu informacji o środowisku i jego ochronie, udziale społeczeństwa w ochronie środowiska oraz o ocenach oddziaływania na środowisko, uwagi były przyjmowane do dnia 17.08.2009 r.

W ustawowym terminie 14 dni, po zakończeniu wyłożenia planu i prognozy oddziaływania na środowisko do publicznego wglądu, nie wniesiono uwag do projektu planu oraz prognozy, w związku z czym Rada Miasta i Gminy Buk nie podejmuje rozstrzygnięcia o sposobie rozpatrzenia wniesionych uwag, o których mowa w art. 20 ust. 1 ustawy z dnia 27 marca 2003 r. o planowaniu i zagospodarowaniu przestrzennym (Dz.U. z 2003 r. Nr 80, poz. 717 ze zm.).

Załącznik nr 3  
do uchwały Nr XLIV/275/09  
Rady Miasta i Gminy Buk  
z dnia 27 października 2009 r.

SPOSÓB REALIZACJI INWESTYCJI ZAPISANYCH W ZMIANIE „MIEJSCOWEGO PLANU ZAGOSPODAROWANIA PRZESTRZENNEGO TERENÓW ZABUDOWY MIESZKANIOWEJ JEDNORODZINNEJ NA OBSZARZE DZIAŁEK NR 401/17 DO 401/26 W MIEJSCOWOŚCI WIELKA WIEŚ, GMINA BUK”

Zgodnie z art. 20 ust. 1 ustawy z dnia 27 marca 2003 r. o planowaniu i zagospodarowaniu przestrzennym (Dz.U. z 2003 r. Nr 80, poz. 717 ze zm.), Rada Miasta i Gminy Buk, w oparciu o obowiązujące przepisy, w tym:

- 1) ustawę z dnia 30 czerwca 2005 r. o finansach publicznych (Dz.U. z 2005 r. Nr 249, poz. 2104 ze zm.);
- 2) ustawę z dnia 8 marca 1990 r. o samorządzie gminnym (j.t. Dz.U. z 2001 r. Nr 142, poz. 1591 ze zm.);
- 3) ustawę z dnia 7 czerwca 2001 r. o zbiorowym zaopatrzeniu w wodę i zbiorowym odprowadzaniu ścieków (j.t. Dz.U. z 2006 r. Nr 123, poz. 858);
- 4) ustawę z dnia 10 kwietnia 1997 r. Prawo energetyczne (j.t. Dz.U. z 2006 r. Nr 89, poz. 625

ze zm.);

- 5) ustawę o drogach publicznych z dnia 21 marca 1985 r. (j.t. Dz.U. z 2007 r. Nr 19, poz. 115);
- 6) rozporządzenie Ministra Transportu i Gospodarki Morskiej z dnia 2 marca 1999 r. w sprawie warunków technicznych jakim powinny odpowiadać drogi publiczne i ich usytuowanie (Dz.U. z 1999 r. Nr 43, poz. 430);
- 7) prognozę skutków finansowych uchwalenia przedmiotowego planu; oraz w oparciu o ustalenia zmiany planu, rozstrzyga się, co następuje:

§1. Inwestycje z zakresu infrastruktury technicznej obciążają budżet gminy i stanowią zadania własne gminy, zgodnie z art. 7 ust. 1 w/w ustawy o samorządzie gminnym. Z uwagi na ograniczone środki



budżetowe, gmina obowiązki te rozłożyć może w czasie określonym w prognozie skutków finansowych uchwalenia przedmiotowego planu.

**§2.** Plan ustala korzystanie z istniejącej oraz projektowanej infrastruktury technicznej.

**§3.** W sąsiedztwie terenu istnieje pełna infrastruktura techniczna, tj. sieć elektroenergetyczna, sieć wodociągowa, gazowa oraz telekomunikacyjna. Ścieki, do czasu realizacji sieci kanalizacji sanitarnej, gromadzone będą w szczelnych zbiornikach bezodpływowych - wywóz nieczystości płynnych do oczyszczalni ścieków. Odprowadzenie wód opadowych z terenów utwardzonych oraz powierzchni dachów, zgodnie z obowiązującymi przepisami z zakresu gospodarki wodnej; docelowo do sieci kanalizacji deszczowej, po ich uprzednim podczyszczeniu.

W obszarze objętym planem ustala się wyposażenie terenu w odpowiednio przygotowane miejsca do tymczasowego gromadzenia odpadów, zgodnie z obowiązującymi przepisami. Ponadto jeżeli wzrośnie zapotrzebowanie na energię, wykonanie stacji transformatorowej lub przyłącza energetycznego leży w gestii dysponenta sieci, zgodnie z art. 7 ustawy z dnia 10 kwietnia 1997 r. Prawo energetyczne (Dz.U. z 2006 r. Nr 89, poz. 625 z późn. zm.).

**§4.1.** W związku z uchwaleniem przedmiotowego planu gmina uzyska wpływ do budżetu gminy z tytułu podatków od nieruchomości.

Zapewnienie obsługi komunikacyjnej należy do zadań własnych gminy. Dojazd do terenu objętego planem jest zapewniony z istniejących dróg publicznych, m.in. ul. Otuskiej oraz z projektowanych dróg publicznych klasy dojazdowej.

## 775

### UCHWAŁA Nr XXIX/189/09 RADY GMINY PAKOSŁAW

z dnia 10 grudnia 2009 r.

#### w sprawie budżetu na rok 2010

Na podstawie art. 18 ust. 2 pkt 4 i pkt 9 lit. d) ustawy z dnia 8 marca 1990 r. o samorządzie gminnym (Dz.U. z 2001 r., Nr 142, poz. 1591 z późn. zm.), art. 211, 212, 214, 215, 222, 235-237, 239, 258 i 264 ust. 3 ustawy z dnia 27 sierpnia 2009 r. o finansach publicznych (Dz.U. Nr 157 poz. 1240) oraz art. 166, 184 ust. 1 pkt 10, ustawy z dnia 30 czerwca 2005 r. o finansach publicznych (Dz.U. Nr 249 poz. 2104 z późn.zm.) w związku z art. 121 ust. 4-5 ustawy z dnia 27 sierpnia 2009 r. przepisy wprowadzające ustawę o finansach publicznych (Dz.U. Nr 157, poz. 1241) Rada Gminy Pakosław uchwała co następuje:

**§1.1.** Ustala się łączną kwotę dochodów budżetu na 2010 rok w wysokości 10.712.908,00 zł, z tego:

- 1) dochody bieżące w wysokości 10.568.476,00 zł,
  - 2) dochody majątkowe w wysokości 144.432,00 zł, zgodnie z załącznikiem Nr 1.
2. Dochody, o których mowa w ust. 1 obejmują w szczególności dotacje celowe na realizację zadań z zakresu administracji rządowej i innych zadań zleconych ustawami w wysokości 1.877.232,00 zł, zgodnie z załącznikiem Nr 3.

**§2.1.** Ustala się łączną kwotę wydatków budżetu na 2010 rok w wysokości 17.147.616,00 zł z tego:

- 1) wydatki bieżące w wysokości 10.053.289,00 zł, w szczególności na:
  - a) wydatki jednostek budżetowych, w tym na:

- wynagrodzenia i składki od nich naliczane w wysokości 5.291.445,00 zł,
  - wydatki związane z realizacją ich statutowych zadań w wysokości 2.079.122,00 zł,
  - b) dotacje na zadania bieżące w wysokości 234.962,00 zł,
  - c) świadczenia na rzecz osób fizycznych w wysokości 2.209.106,00 zł,
  - d) wydatki na programy finansowane z udziałem środków, o których mowa w art. 5 ust. 1 pkt 2 i 3, w części związanej z realizacją zadań j.s.t. w wysokości 9.800,00 zł
  - e) obsługę długu jednostki samorządu terytorialnego w wysokości 228.854,00 zł,
- 2) wydatki majątkowe w wysokości 7.094.327,00 zł, zgodnie z załącznikiem Nr 2.
2. Wydatki, o których mowa w ust. 1 obejmują w szczególności:
- 1) wydatki na realizację zadań z zakresu administracji rządowej i innych zadań zleconych ustawami w wysokości 1.877.232,00 zł, zgodnie z załącznikiem Nr 3,
  - 2) wydatki na programy finansowane z udziałem środków, o których mowa w art. 5 ust. 1 pkt 2 i 3, w części związanej z realizacją zadań j. s.t. w kwocie 5.148.947,00 zł, zgodnie z załącznikiem Nr 6,
  3. Określa się na lata 2010-2012 wydatki na wieloletnie programy inwestycyjne, na programy i projekty realizowane ze środków, o których mowa w art. 5 ust. 1 pkt 2 i 3, zgodnie z załącznikiem Nr 5 i Nr 6,
  4. Określa się wydatki majątkowe jednoroczne na rok 2010 zgodnie z załącznikiem Nr 4.