

Załącznik nr 5
do Uchwały Nr XXXIX/ 249 /2010
Rady Gminy Michałowice
z dnia 30 sierpnia 2010 r.

Plan przychodów i kosztów Zakładu Wodociągów i Kanalizacji w Michałowicach w roku 2010

1.	Razem Zakład Wodociągów i Kanalizacji, w tym:		
1.1.	Stan środków obrotowych na początek roku		270 402,77
1.2.	Przychody, w tym		1 008 650,00
1.3.	Przychody własne		1 008 650,00
1.4.	Przychody z tytułu dotacji z budżetu Gminy Michałowice		0,00
1.5.	Koszty ogółem, w tym		988 650,00
1.6.	Planowana wpłata do budżetu Gminy Michałowice		0,00
1.7.	Działalność inwestycyjna ogółem, w tym:		20 000,00
1.8.	środki z budżetu Gminy Michałowice na finansowanie działalności inwestycyjnej		0,00
1.9.	Stan środków obrotowych na koniec roku		270 402,77
2	Dział	400	Wytwarzanie i zaopatrywanie w energię elektryczną, gaz i wodę
	Rozdział	4402	Dostarczanie wody
2.1	Stan środków obrotowych na początek roku		267 132,10
2.2.	Przychody, w tym		939 700,00
2.3.	Przychody własne		939 700,00
2.4.	Przychody z tytułu dotacji z budżetu Gminy Michałowice		0,00
2.5.	Koszty ogółem, w tym		919 700,00
2.6.	Planowana wpłata do budżetu Gminy Michałowice		0,00
2.7.	Działalność inwestycyjna ogółem, w tym:		20 000,00
2.8.	środki z budżetu Gminy Michałowice na finansowanie działalności inwestycyjnej		0,00
2.9.	Stan środków obrotowych na koniec roku		267 132,10
3	Dział	900	Gospodarka komunalna i ochrona środowiska
	Rozdział	90001	Gospodarka ściekowa i ochrona wód
3.1	Stan środków obrotowych na początek roku		3 270,67
3.2.	Przychody, w tym		68 950,00
3.3.	Przychody własne		68 950,00
3.4.	Przychody z tytułu dotacji z budżetu Gminy Michałowice		0,00
3.5.	Koszty ogółem, w tym		68 950,00
3.6.	Planowana wpłata do budżetu Gminy Michałowice		0,00
3.7.	Działalność inwestycyjna ogółem, w tym:		0,00
3.8.	środki z budżetu Gminy Michałowice na finansowanie działalności inwestycyjnej		0,00
3.9.	Stan środków obrotowych na koniec roku		3 270,67

Przewodniczący Rady: **Janusz Szopa**

3426

UCHWAŁA NR XL/229/2010
RADY GMINY W CHARZSZNICY
z dnia 26 sierpnia 2010 r.

w sprawie: uchwalenia zmiany miejscowego planu zagospodarowania przestrzennego Gminy Charsznica w części tekstowej i graficznej.

Na podstawie art. 18 ust. 2 pkt 5 ustawy z dnia 8 marca 1990 r. o samorządzie gminnym (t.j. Dz. U. z 2001 r. Nr 142, poz. 1591 z późn. zm.) oraz art. 20 ust.1, art. 27 ustawy z dnia 27 marca 2003 r. o planowaniu

i zagospodarowaniu przestrzennym (Dz. U. z 2003 r. Nr 80 poz. 717 z późn. zm.), po stwierdzeniu zgodności projektu zmiany miejscowego planu zagospodarowania przestrzennego Gminy Charsznica z ustaleniami Stu-

dium uwarunkowań i kierunków zagospodarowania przestrzennego gminy, przyjętego Uchwałą Nr XXII/130/2000 Rady Gminy Charsznica z dnia 27 sierpnia 2000 roku - RADA GMINY CHARZSNICA UCHWAŁA CO NASTĘPUJE:

Rozdział 1 PRZEPISY OGÓLNE

§ 1.

1. Uchwała się zmianę miejscowego planu zagospodarowania przestrzennego Gminy Charsznica, zatwierdzonego uchwałą Nr XXXII/168/2005 Rady Gminy Charsznica z dnia 10 listopada 2005 r. (Dz. Urz. Woj. Małopolskiego Nr 45, poz. 256 z dnia 25.01.2006 r. z późn. zm.)
2. Zakres zmiany planu, o którym mowa w §1 ust 1 został określony:
 - a) Uchwałą Nr XXIV/144/2009 Rady Gminy Charsznica z dnia 19.03.2009 r. w sprawie przystąpienia do sporządzania zmian w miejscowym planie zagospodarowania przestrzennego Gminy Charsznica.
 - b) Uchwałą Nr XXVII/172/2009 Rady Gminy Charsznica z dnia 30.07.2009 r. w sprawie przystąpienia do sporządzania do sporządzenia zmian w miejscowym planie zagospodarowania przestrzennego Gminy Charsznica.

§ 2.

1. Zmiana miejscowego planu zagospodarowania przestrzennego Gminy Charsznica obejmuje nieruchomości nr ew.: 127, 129, 130, 131, 132, 202, 203, 206, 207 w miejscowości Chodów, 1085, 1087, 1088/1, 1089/1, 1089/2, 1089/3 w miejscowości Jelcza, 1128/5, 1129, 1130 w miejscowości Jelcza, 251/2, 251/3, 251/4, 252/1, 252/2, 253/1, 253/2, 254 w miejscowości Miechów-Charsznica, 581/49, 581/50, 581/51, 581/52, 581/53, 581/54, 581/56, 581/57, 581/58, 581/73 w miejscowości Miechów-Charsznica, 214, 215, 216, 217, 218, 221, 222, 223, 224, 225, 228, 229 w miejscowości Miechów-Charsznica, 136/5 w miejscowości Miechów-Charsznica, 111 w miejscowości Podlesice, 34/2 w miejscowości Podlesice, 1/1 w miejscowości Szarkówka, 593, 594, 595, 596, 597, 598, 599, 600, 601, 602, 603 w miejscowości Tczyca, 1 w miejscowości Uniejów - Kolonia, 146, 147 w miejscowości Uniejów - Parcela, oraz ustalenia zawarte w tekście planu dotyczące:
 - § 17 ust. 54 – ustaleń planu dla terenu o oznaczeniu 7MW1 położonego w obrębie nr 7 – Miechów-Charsznica,
 - § 17 ust. 55 – ustaleń planu dla terenu o oznaczeniu 7U4 położonego w obrębie nr 7 Miechów-Charsznica,
 - § 17 ust. 71 – ustaleń planu dla terenu o oznaczeniu 7U23 położonego w obrębie nr 7 – Miechów-Charsznica,
 - § 17 ust. 95 – ustaleń planu dla terenu o oznaczeniu 8RM1, 8RM2, 8RM4, 8RM6, 8RM7, 8RM8, 8RM9, 8RM10 położonego w obrębie nr 8 – Podlesice
2. Zmiana miejscowego planu zagospodarowania przestrzennego Gminy Charsznica obejmuje nieruchomości

nr ew.: 330/2, 330/7 w miejscowości Chodów, 556 w miejscowości Swojczany, 265/1, 266/1 w miejscowości Uniejów-Rędziny, 277/6, 277/3 w miejscowości Uniejów-Rędziny, oraz ustalenia zawarte w tekście planu dotyczące:

- § 17 ust. 150 – ustaleń planu dla terenu o oznaczeniu 15RM1, 15RM2, 15RM3, 15RM8, 15RM9, 15RM10, 15RM12, 15RM14, 15RM15, 15RM16 położonego w obrębie nr 15 – Uniejów-Rędziny,
 - § 17 ust. 151 – ustaleń planu dla terenu o oznaczeniu 15RM4, 15RM6, 15RM7, 15RM11, 15RM13 położonego w obrębie nr 15 – Uniejów-Rędziny,
 - § 14 – Zasady modernizacji, rozbudowy i budowy systemów infrastruktury technicznej.
3. Integralną częścią niniejszej uchwały są:
 - 1) załącznik Nr 1 - rysunek zmiany planu - ustalenia graficzne dotyczące przeznaczenia terenu i zasad zagospodarowania w skali 1:2000 dla poszczególnych obszarów,
 - 2) załącznik Nr 2 - rozstrzygnięcie Rady Gminy Charsznica o sposobie rozpatrzenia nieuwzględnionych uwag zgłoszonych do projektu planu,
 - 3) załącznik Nr 3 - rozstrzygnięcie Rady Gminy Charsznica o sposobie realizacji zapisanych w zmianie planu inwestycji z zakresu infrastruktury technicznej, które należą do zadań własnych gminy oraz zasadach ich finansowania zgodnie z przepisami o finansach publicznych.

Rozdział 2 USTALENIA SZCZEGÓLWE

§ 3.

1. W ustaleniach graficznych planu zawartych na Rysunku Planu stanowiącym załącznik nr 1 uchwały Nr XXXII/168/2005 Rady Gminy Charsznica z dnia 10 listopada 2005r (Dz. Urz. Woj. Małopolskiego Nr 45, poz. 256 z dnia 25.01.2006 r. z późn. zm.) wprowadza się następujące zmiany:
 - 1) zmiany przeznaczenia działek nr ew.: 127, 129, 130, 131, 132, 202, 203, 206, 207 położonych w obrębie Chodów, oznaczonych na rysunkach planu symbolami 2RM5, R;
 - 2) zmiany przeznaczenia działek nr ew.: 1085, 1087, 1088/1, 1089/1, 1089/2, 1089/3 położonych w obrębie Jelcza, oznaczonych na rysunkach planu symbolami 5RM9, R;
 - 3) zmiany przeznaczenia działek nr ew.: 1128/5, 1129, 1130 położonych w obrębie Jelcza oznaczonych na rysunkach planu symbolami R1, R;
 - 4) zmiany przeznaczenia działek nr ew.: 251/2, 251/3, 251/4, 252/1, 252/2, 253/1, 253/2, 254 położonych w obrębie Miechów-Charsznica oznaczonych na rysunkach planu symbolami 7RM13, R;
 - 5) zmiany przeznaczenia działek nr ew.: 581/49, 581/50, 581/51, 581/52, 581/53, 581/54, 581/56, 581/57, 581/58, 581/73 położonych w obrębie Miechów-Charsznica oznaczonych na rysunkach planu symbolem 7MN38;
 - 6) zmiany przeznaczenia działek nr ew.: 214, 215, 216, 217, 218, 221, 222, 223, 224, 225, 228, 229 położonych w obrębie Miechów-Charsznica

- oznaczonych na rysunkach planu symbolami 7RM3, R;
- 7) zmiany przeznaczenia działki nr ew.: 136/5 położonej w obrębie Miechów-Charsznica oznaczonej na rysunkach planu symbolami R1, R;
 - 8) zmiany przeznaczenia działki nr ew.: 111 położonej w obrębie Podlesice oznaczonej na rysunkach planu symbolem 8RM5;
 - 9) zmiany przeznaczenia działki nr ew.: 34/2 położonej w obrębie Podlesice oznaczonej na rysunkach planu symbolami 8RM2, R;
 - 10) zmiany przeznaczenia działki nr ew.: 1/1 położonej w obrębie Szarkówka oznaczonej na rysunkach planu symbolem R1;
 - 11) zmiany przeznaczenia działek nr ew.: 593, 594, 595, 596, 597, 598, 599, 600, 601, 602, 603 położonych w obrębie Tczyca oznaczonych na rysunkach planu symbolami 12RM30, R;
 - 12) zmiany przeznaczenia działki nr ew.: 1 położonej w obrębie Uniejów - Kolonia oznaczonej na rysunkach planu symbolami 13RM1, R;
 - 13) zmiany przeznaczenia działek nr ew.: 146, 147 położonych w obrębie Uniejów-Parcela oznaczonych na rysunkach planu symbolami R1, ZN;
 - 14) zmiany przeznaczenia działek nr ew.: 330/2, 330/7 położonych w obrębie Chodów oznaczonych na rysunkach planu symbolem 2RM7;
 - 15) zmiany przeznaczenia działki nr ew.: 556 położonej w obrębie Swojczany oznaczonej na rysunkach planu symbolami 10RM18, R;
 - 16) zmiany przeznaczenia działek nr ew.: 265/1, 266/1 położonych w obrębie Uniejów - Rzędziny oznaczonych na rysunkach planu symbolami 15RM11, R;
 - 17) zmiany przeznaczenia działek nr ew.: 277/6, 277/3 położonych w obrębie Uniejów - Rzędziny oznaczonych na rysunkach planu symbolami 15RM13, R.
2. W tekście uchwały Nr XXXII/168/2005 Rady Gminy Charsznica z dnia 10 listopada 2005 r. (Dz. Urz. Woj. Małopolskiego Nr 45, poz. 256 z dnia 25.01.2006 r. z późn. zm.) wprowadza się następujące zmiany :
- 1) §14 ust. 1 otrzymuje brzmienie:
 - „ 1. Działki w obrębie terenów budowlanych mogą być zabudowywane tylko wówczas, gdy istniejące lub projektowane uzbrojenie terenu jest wystarczające dla zamierzenia budowlanego. Utrzymuje się istniejącą zabudowę, dopuszcza się jej przebudowę i rozbudowę.”
 - 2) §17 ust. 54 pkt. 1 otrzymuje brzmienie:
 - „1. przeznaczenie terenu : a) użytkowanie podstawowe: tereny przeznaczają się na cele zabudowy wielorodzinnej wraz z urządzeniami związanymi z jej obsługą oraz zielenią przydomową; b) użytkowanie dopuszczalne : usługi w zakresie – służby zdrowia, ubezpieczeń społecznych, obsługi bankowej, handlu detalicznego, gastronomii, usług biurowych, oświaty, nauki, opieki społecznej i socjalnej, administracji państwowej i samorządowej, rzemiosła usługowego, usług sportu, turystyki; sieci i urządzenia infrastruktury o znaczeniu lokalnym; zieleń urządzona;”
 - 3) w §17 ust.54 pkt. 3 po lit. b) dodaje się lit. c), która otrzymuje brzmienie:
 - „c) dopuszcza się realizację budynków gospodarczych, wolnostojących garaży, wysokość tych budynków nie może przekraczać 6 m;”
 - 4) §17 ust.55 pkt. 1 otrzymuje brzmienie:
 - „1. przeznaczenie terenu : a) użytkowanie podstawowe: usługi w zakresie - kultu religijnego, oświaty, kultury, b) użytkowanie dopuszczalne : usługi w zakresie – opieki społecznej i socjalnej, usług zdrowia, kultury, nauki, zakwaterowania zbiorowego, c) sieci i urządzenia infrastruktury o znaczeniu lokalnym, d) zieleń urządzona;”
 - 5) §17 ust.71 pkt. 1 otrzymuje brzmienie:
 - „1. przeznaczenie terenu : a) użytkowanie podstawowe: usługi w zakresie: służby zdrowia, opieki społecznej i socjalnej, handlu detalicznego, gastronomii, oświaty, kultury, nauki, sportu (basen), b) użytkowanie dopuszczalne : zabudowa mieszkaniowa jednorodzinna, c) sieci i urządzenia infrastruktury o znaczeniu lokalnym, d) zieleń urządzona;”
 - 6) w §17 ust.71 pkt. 3 po lit. b) dodaje się lit. c), która otrzymuje brzmienie:
 - „c) w budynkach usługowych dopuszcza się lokalizację lokali mieszkalnych;”
 - 7) §17 ust. 95 pkt. 3 lit. d) otrzymuje brzmienie:
 - „3) zasady zagospodarowania terenu : a) nowe budynki mieszkalne mogą być realizowane w układzie wolnostojącym lub bliźniaczym; b) dopuszcza się lokalizację budynków mieszkalnych w drugiej linii zabudowy; c) w budynkach mieszkalnych dopuszcza się lokalizację nieuciążliwej działalności usługowej pod warunkiem ograniczenia powierzchni części usługowej do 50 % powierzchni użytkowej budynku; d) dopuszcza się wyłącznie usługi, których oddziaływanie na środowisko nie wykracza poza obszar działki, ani nie powoduje niedopuszczalnego obniżenia standardów środowiskowych pomieszczeń mieszkalnych znajdujących się na tej działce;”
 - 8) §17 ust. 95 pkt. 2 lit. d) otrzymuje brzmienie:
 - „d) dopuszcza się realizację wolnostojących garaży oraz budynków usługowych;”
 - 9) §17 ust.150 pkt. 3) otrzymuje brzmienie:
 - „3) zasady zagospodarowania terenu : a) nowe budynki mieszkalne mogą być realizowane w układzie wolnostojącym lub bliźniaczym; b) dopuszcza się lokalizację budynków mieszkalnych w drugiej linii zabudowy; c) w budynkach mieszkalnych dopuszcza się lokalizację nieuciążliwej działalności usługowej pod warunkiem ograniczenia powierzchni części usługowej do 50 % powierzchni użytkowej budynku; d) dopuszcza się wyłącznie usługi, których oddziaływanie na środowisko nie wykracza poza obszar działki, ani nie powoduje niedopuszczalnego obniżenia standardów środowiskowych pomieszczeń mieszkalnych znajdujących się na tej działce; e) dopuszcza się lokalizację zabudowy jednorodzinnej;”
 - 10) §17 ust.150 pkt. 2 lit. d) otrzymuje brzmienie:
 - „d) dopuszcza się realizację wolnostojących garaży oraz budynków usługowych;”

11) §17 ust.151 pkt. 3) otrzymuje brzmienie:

-- „3) zasady zagospodarowania terenu : a) nowe budynki mieszkalne mogą być realizowane w układzie wolnostojącym lub bliźniaczym; b) dopuszcza się lokalizację budynków mieszkalnych w drugiej linii zabudowy; c) w budynkach mieszkalnych dopuszcza się lokalizację nieuciążliwej działalności usługowej pod warunkiem ograniczenia powierzchni części usługowej do 50 % powierzchni użytkowej budynku; d) dopuszcza się wyłącznie usługi, których oddziaływanie na środowisko nie wykracza poza obszar działki, ani nie powoduje niedopuszczalnego obniżenia standardów środowiskowych pomieszczeń mieszkalnych znajdujących się na tej działce; e) dopuszcza się lokalizację zabudowy jednorodzinnej;”

12) §17 ust.151 pkt. 2 lit. d) otrzymuje brzmienie:

-- „d) dopuszcza się realizację wolnostojących garaży oraz budynków usługowych;”

13) skreśla się §17 ust.156.

§ 4. Pozostałe ustalenia planu, o którym mowa w § 1 ust. 1 pozostają bez zmian.

Rozdział 3 PRZEPISY KOŃCOWE

§ 5. Zgodnie z art. 36 ust.4 ustawy o planowaniu i zagospodarowaniu przestrzennym, ustala się stawkę opłaty od wzrostu wartości nieruchomości w związku z dokonaną zmianą przeznaczenia:

- 1) terenu zabudowy mieszkaniowej jednorodzinnej oznaczonych na rysunku zmiany planu symbolem 7MN38 - w wysokości 15%,
- 2) terenów zabudowy zagrodowej oznaczonych na rysunku zmiany planu symbolem 2RM5, 5RM9, R1, 7RM13, 7RM3, 8RM5, 8RM2, 12RM30, 13RM1, 2RM7, 10RM18, 15RM11, 15RM13 - w wysokości 15%.

§ 6. Wykonanie uchwały powierza się Wójtowi Gminy Charsznica.

§ 7. Uchwała wchodzi w życie po upływie 30 dni od dnia ogłoszenia w Dzienniku Urzędowym Województwa Małopolskiego.

Przewodniczący Rady Gminy Charsznica:
Andrzej Pietrzyk

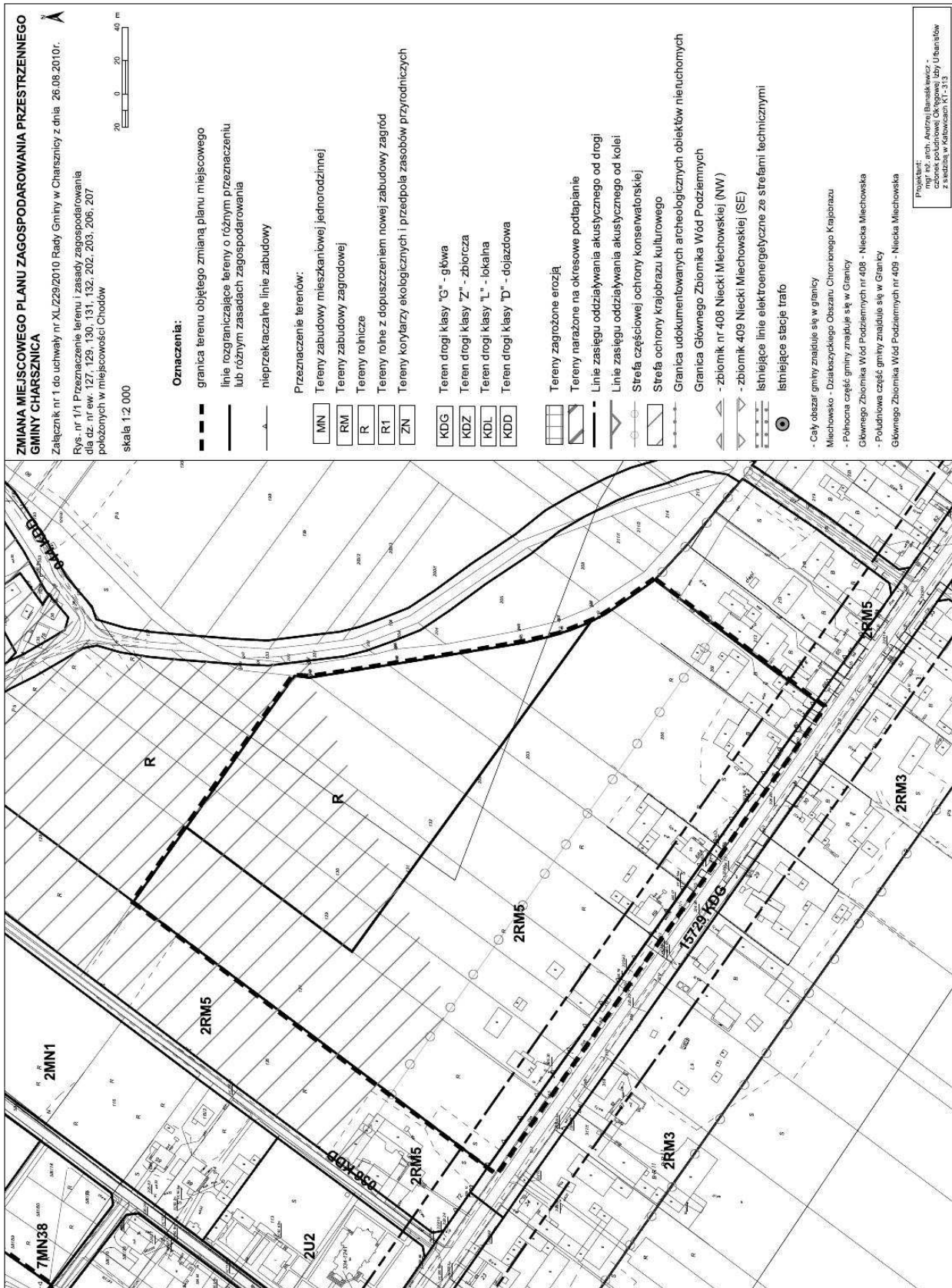
Załącznik nr 1
do Uchwały Nr XL/229/2010
Rady Gminy w Charsznicy
z dnia 26 sierpnia 2010 r.

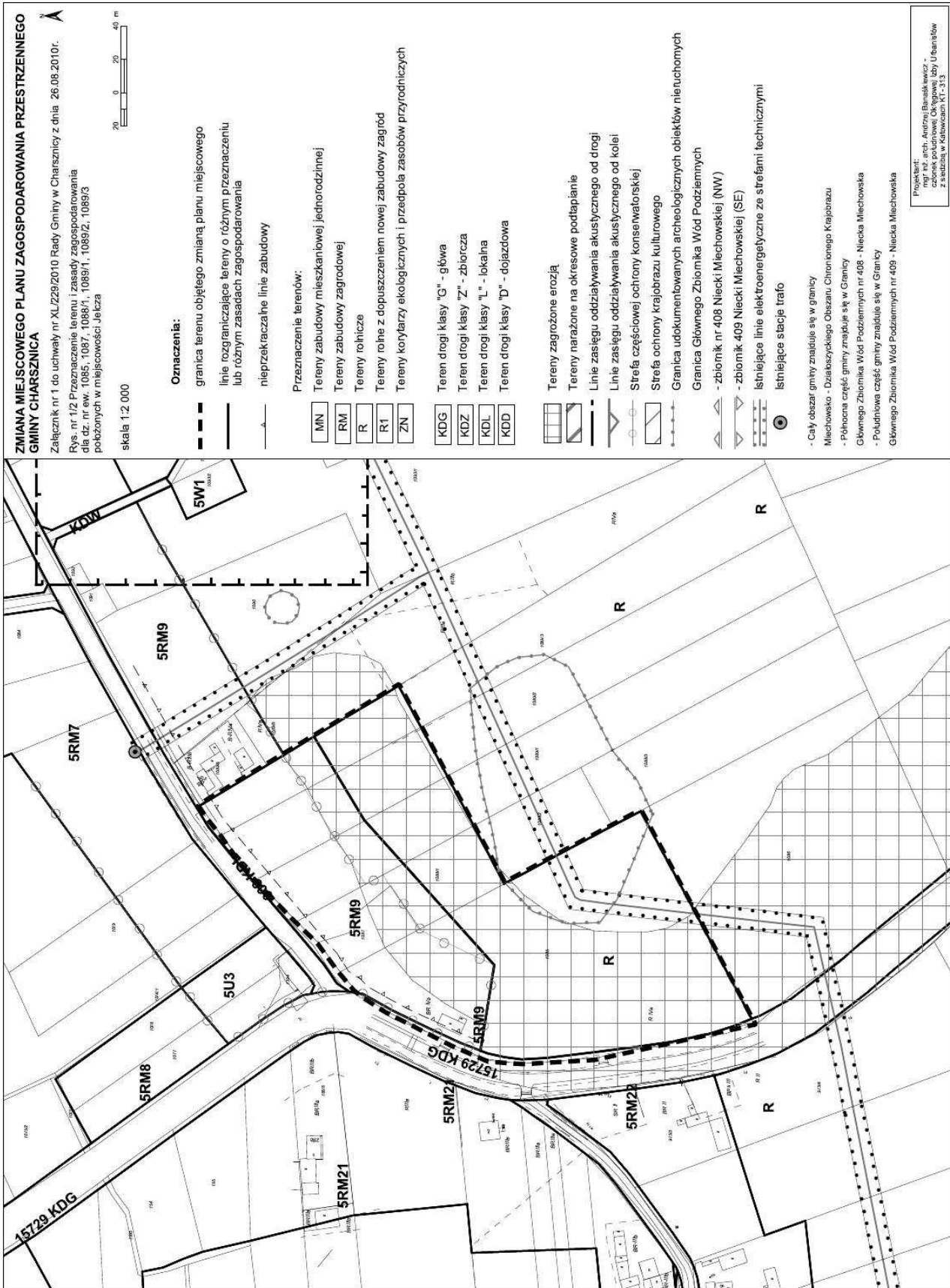
Zmiana MPZP Gminy Charsznica – ustalenia graficzne

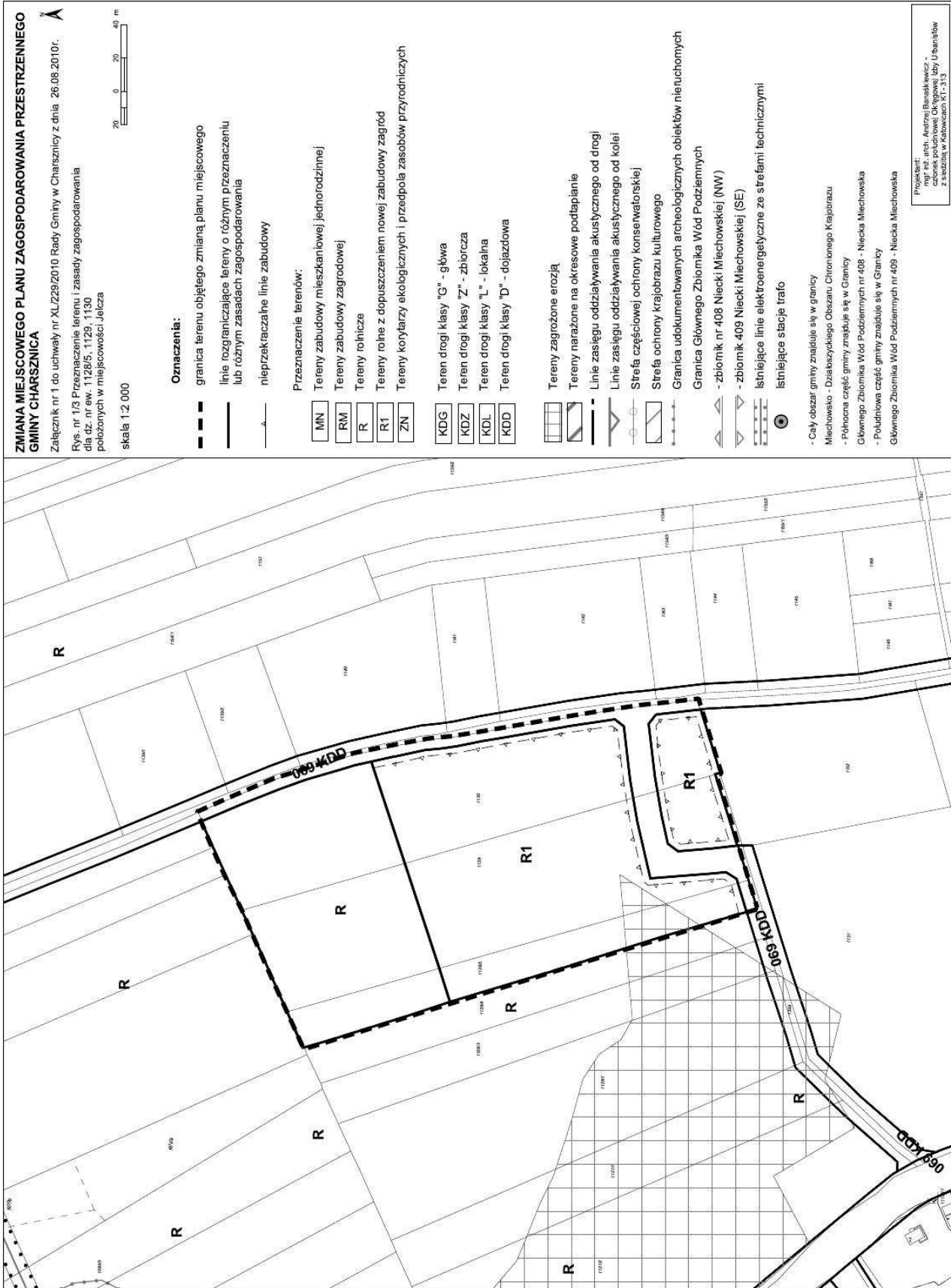
Skala 1:2000*

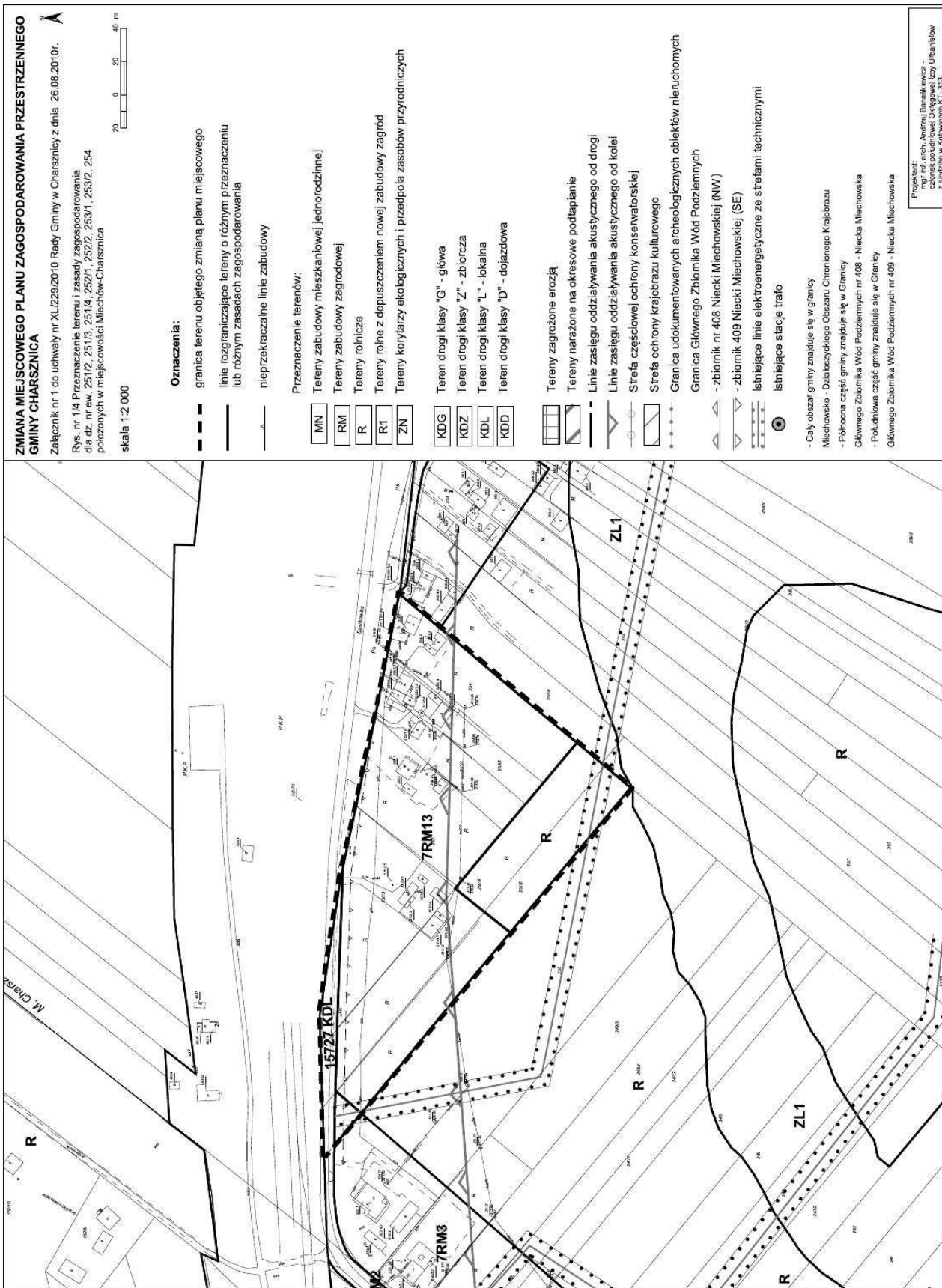
* Rysunki planu zostały sporządzone w oparciu o skalę źródłową 1:2000.

Skala ta ulega pomniejszeniu w wyniku przypisanych prawem odległości marginesów.

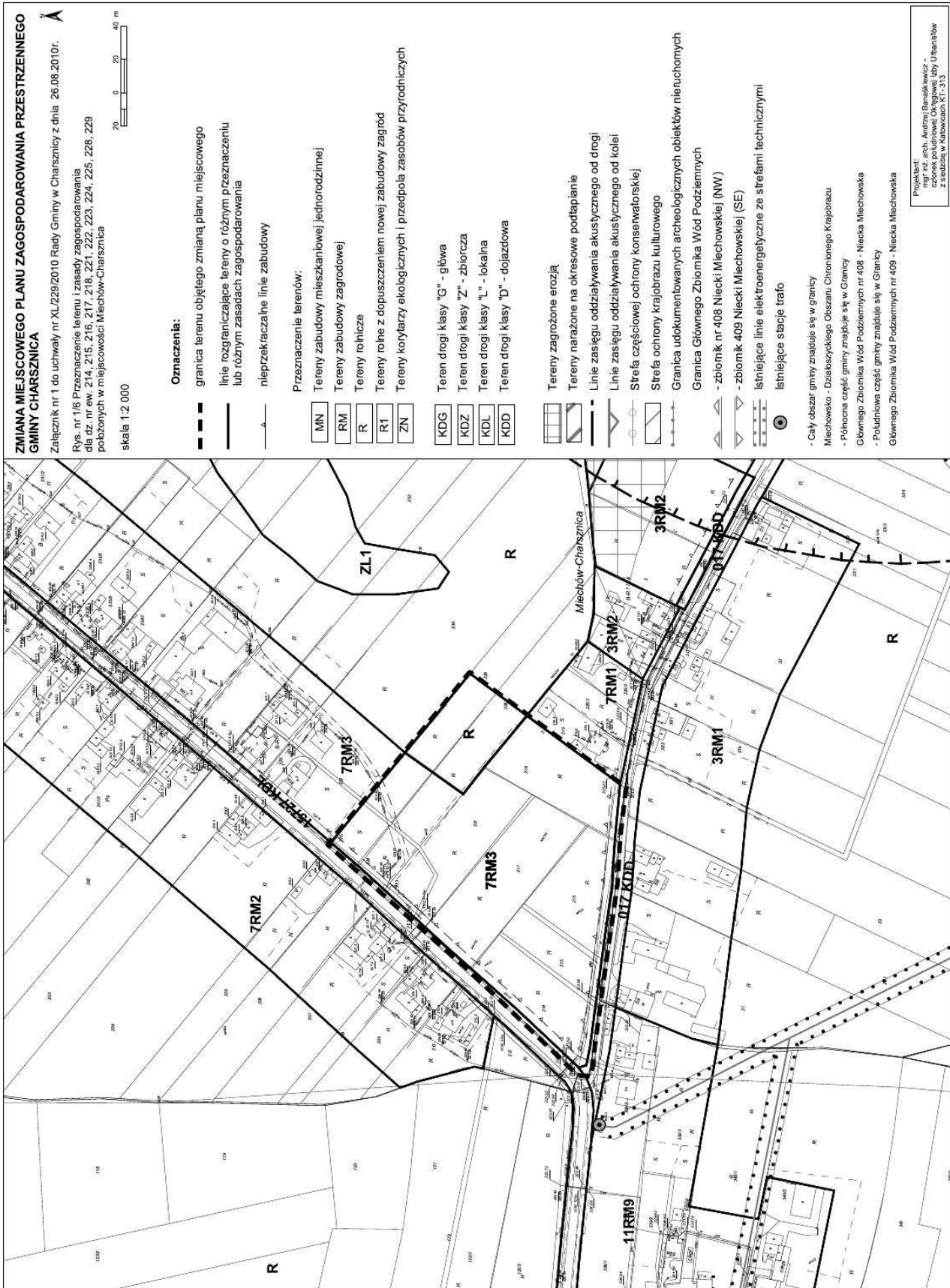




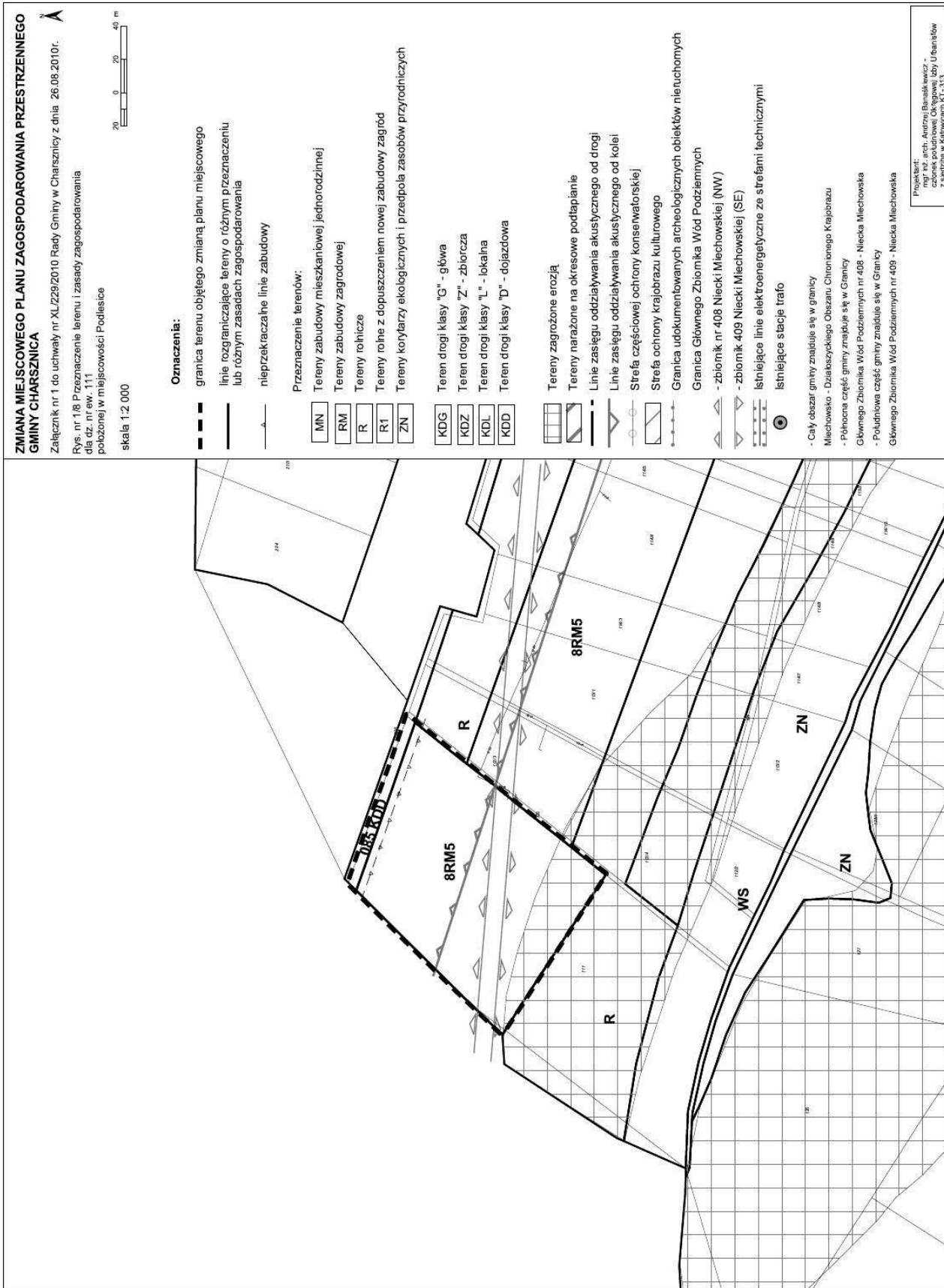


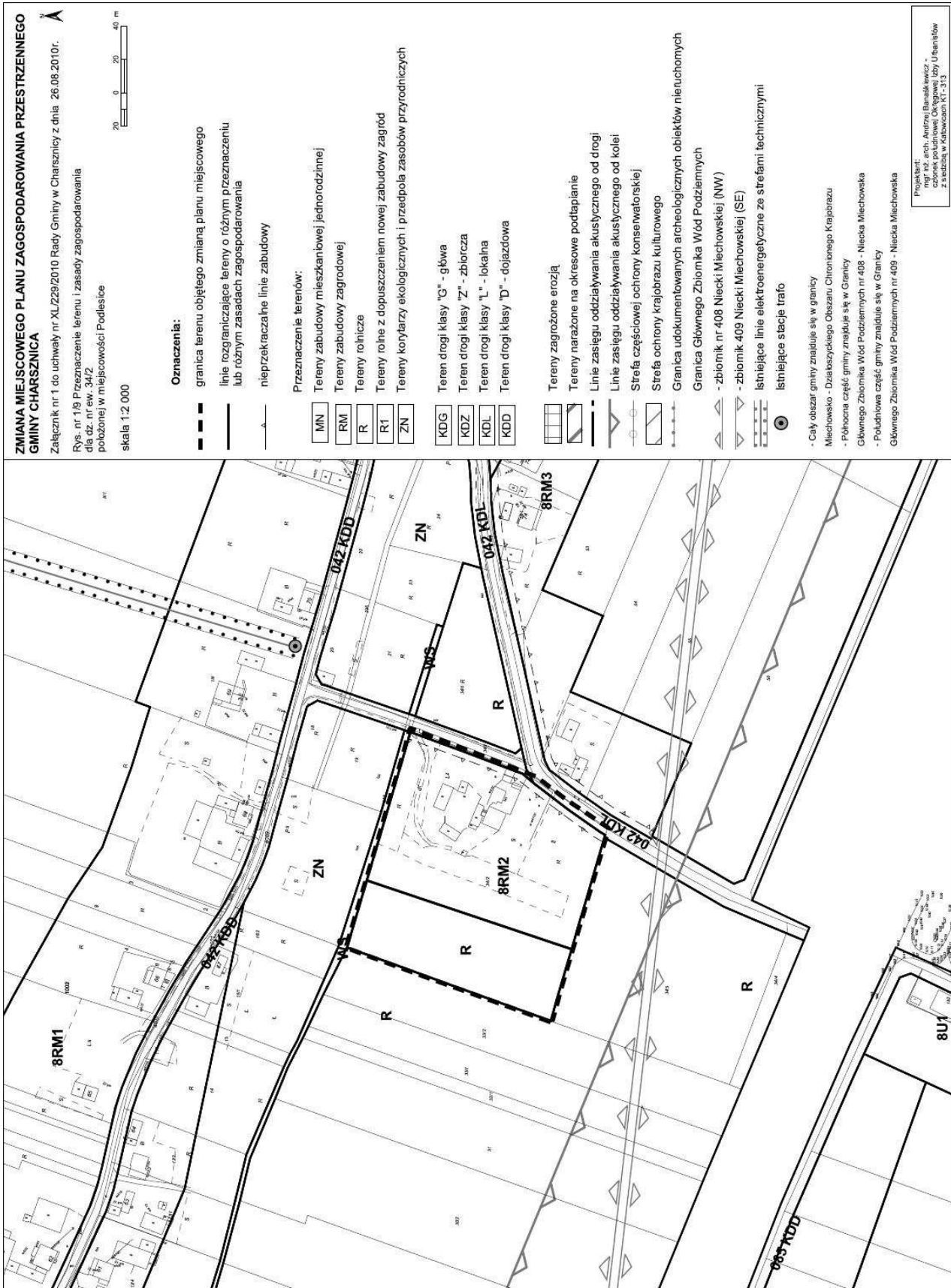






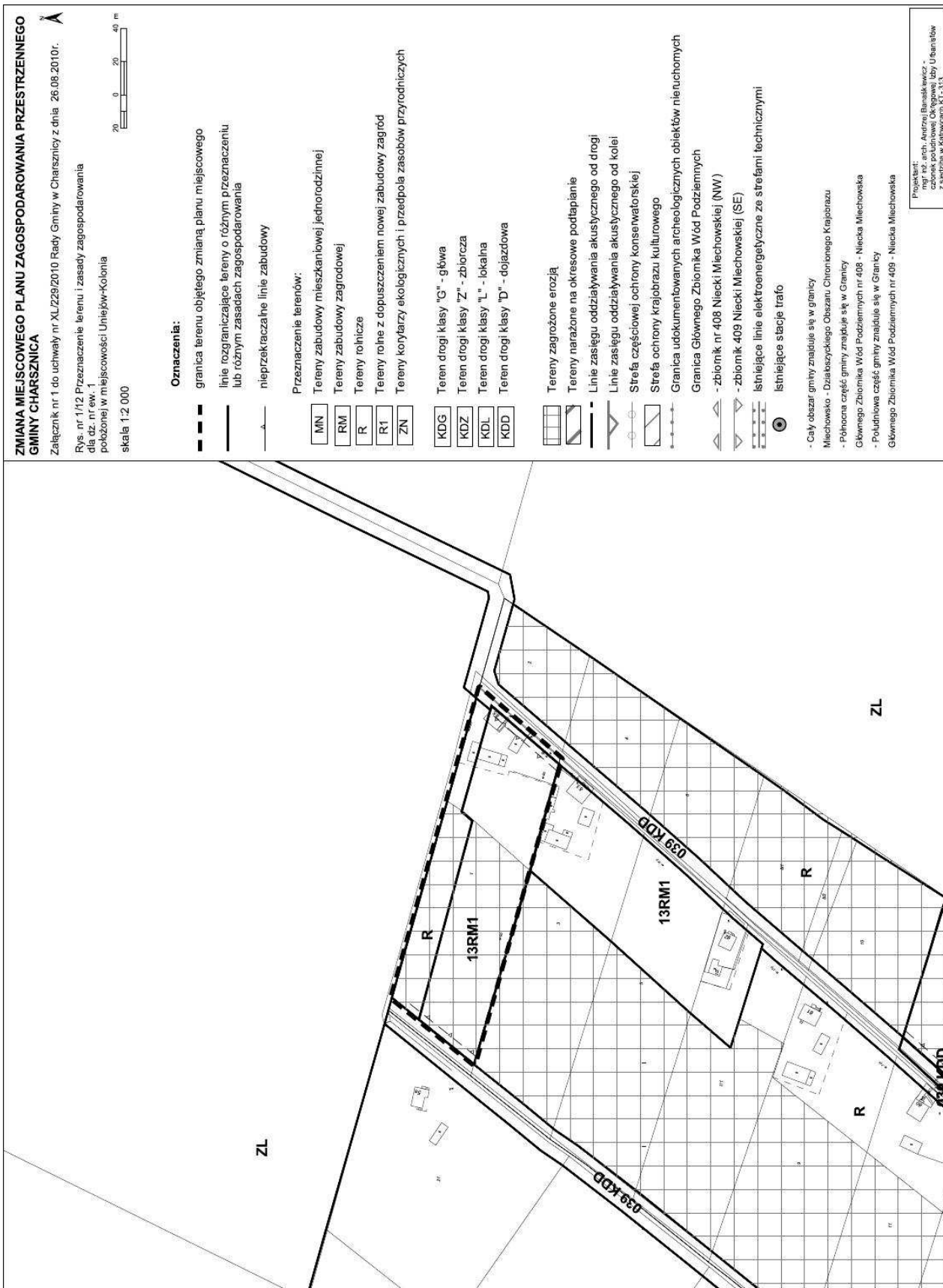


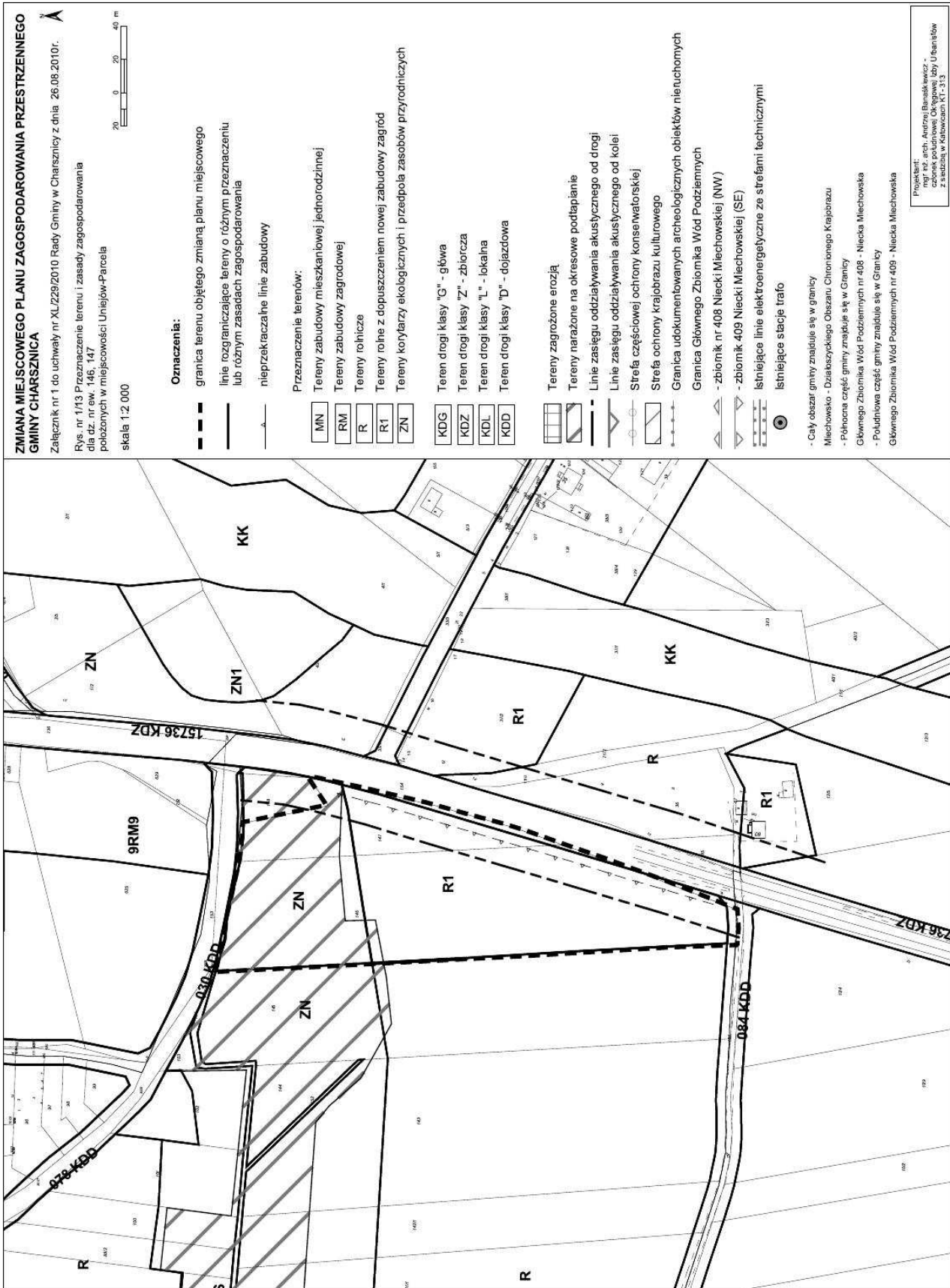


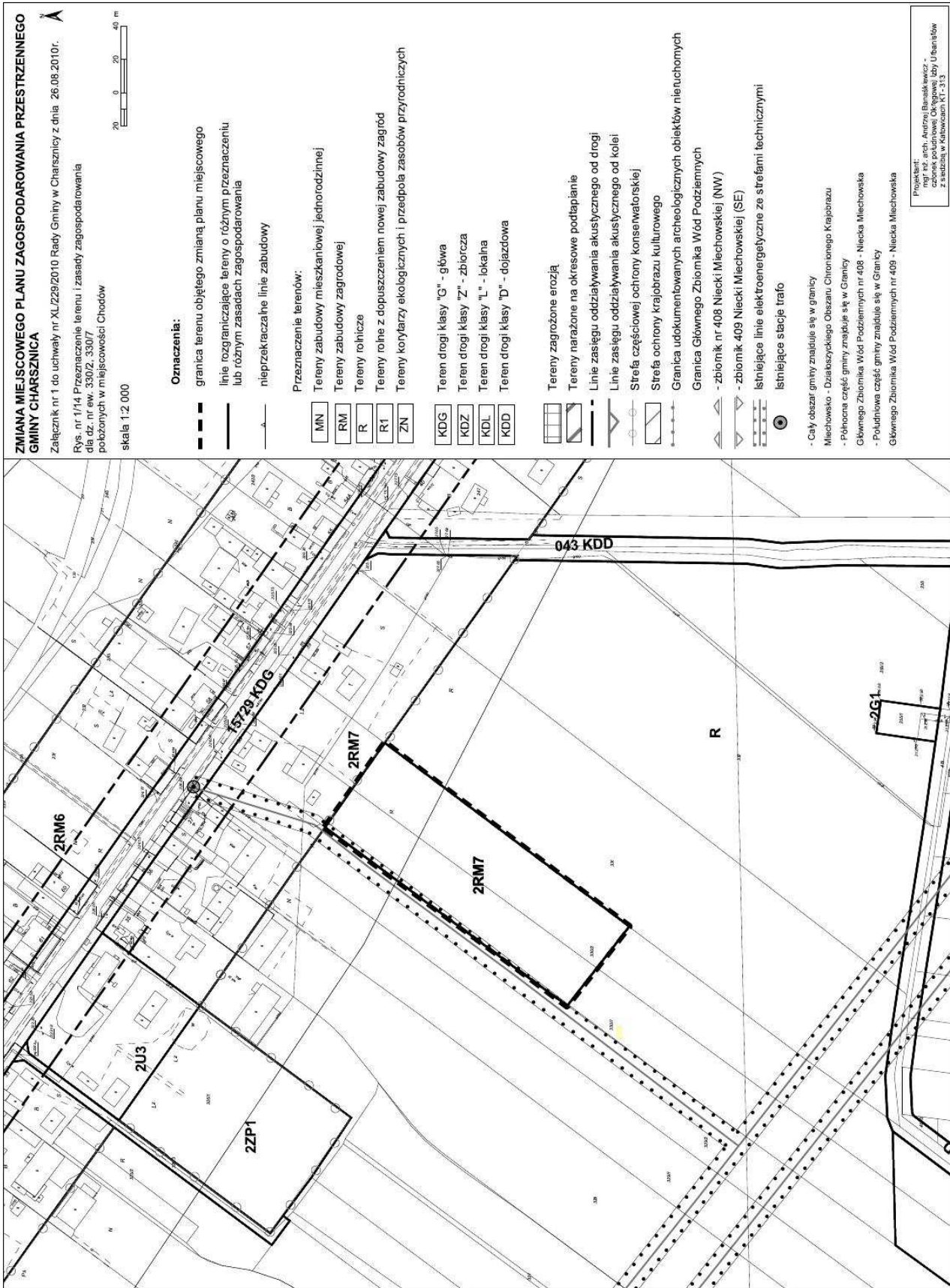


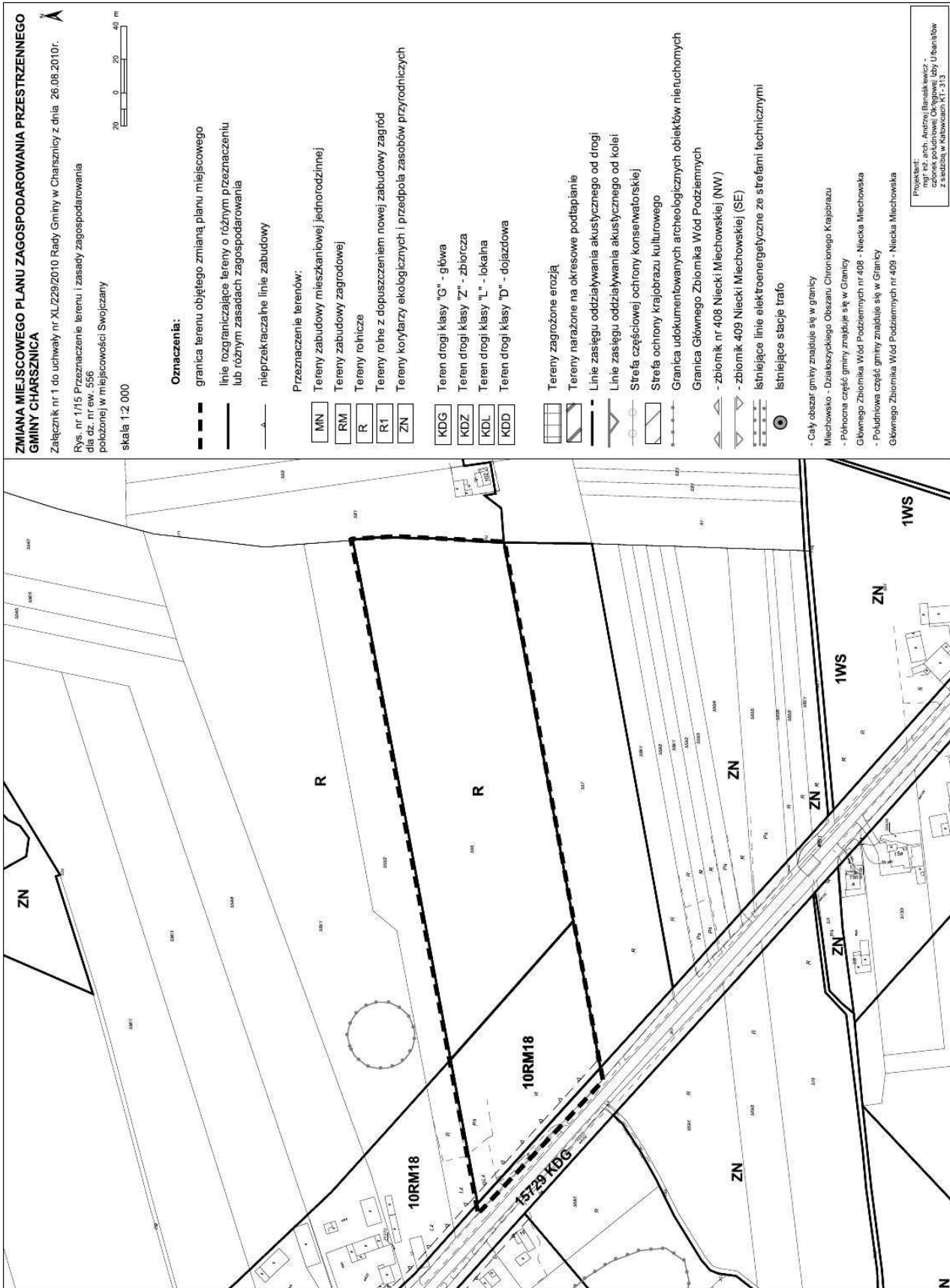


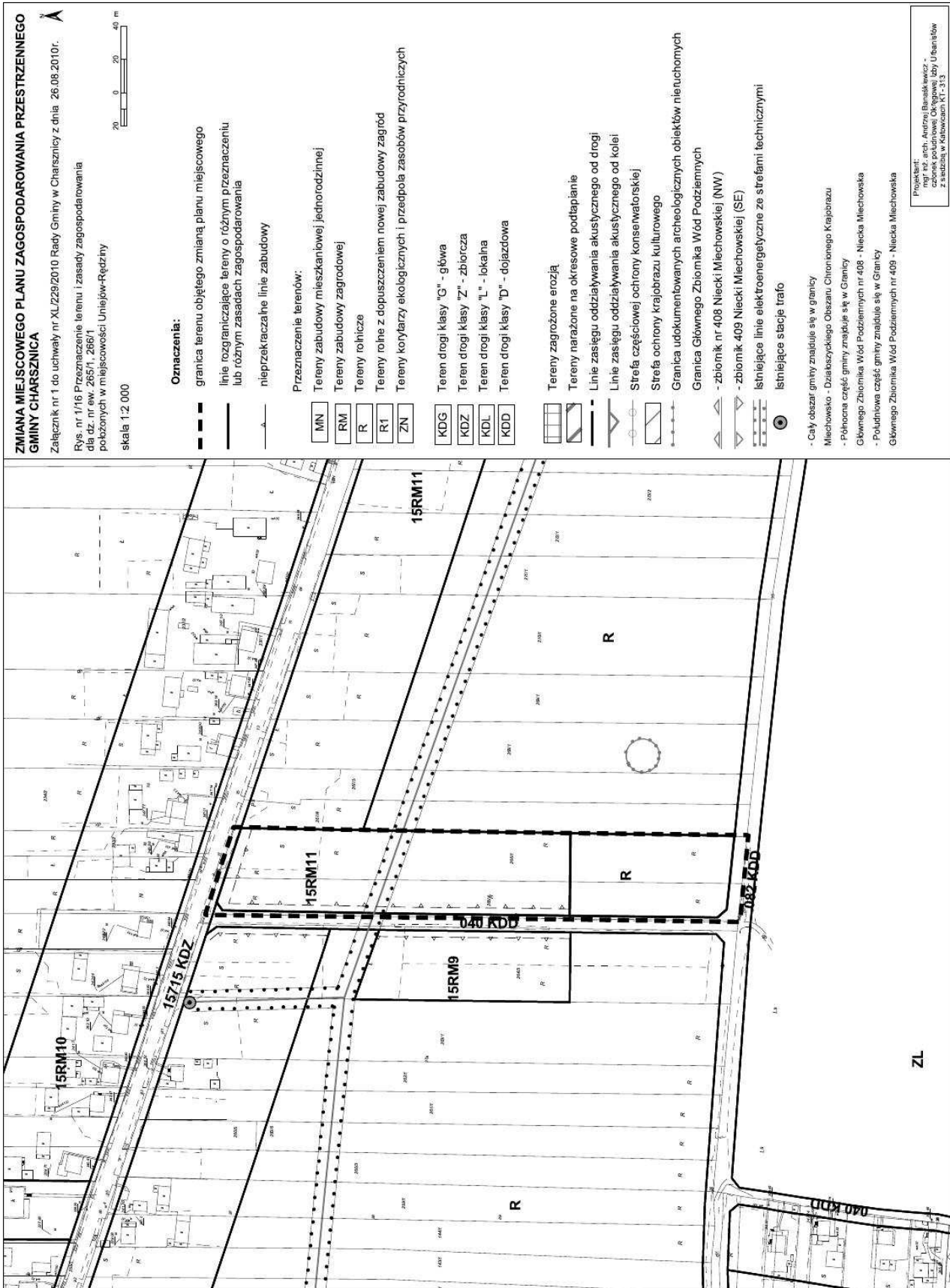


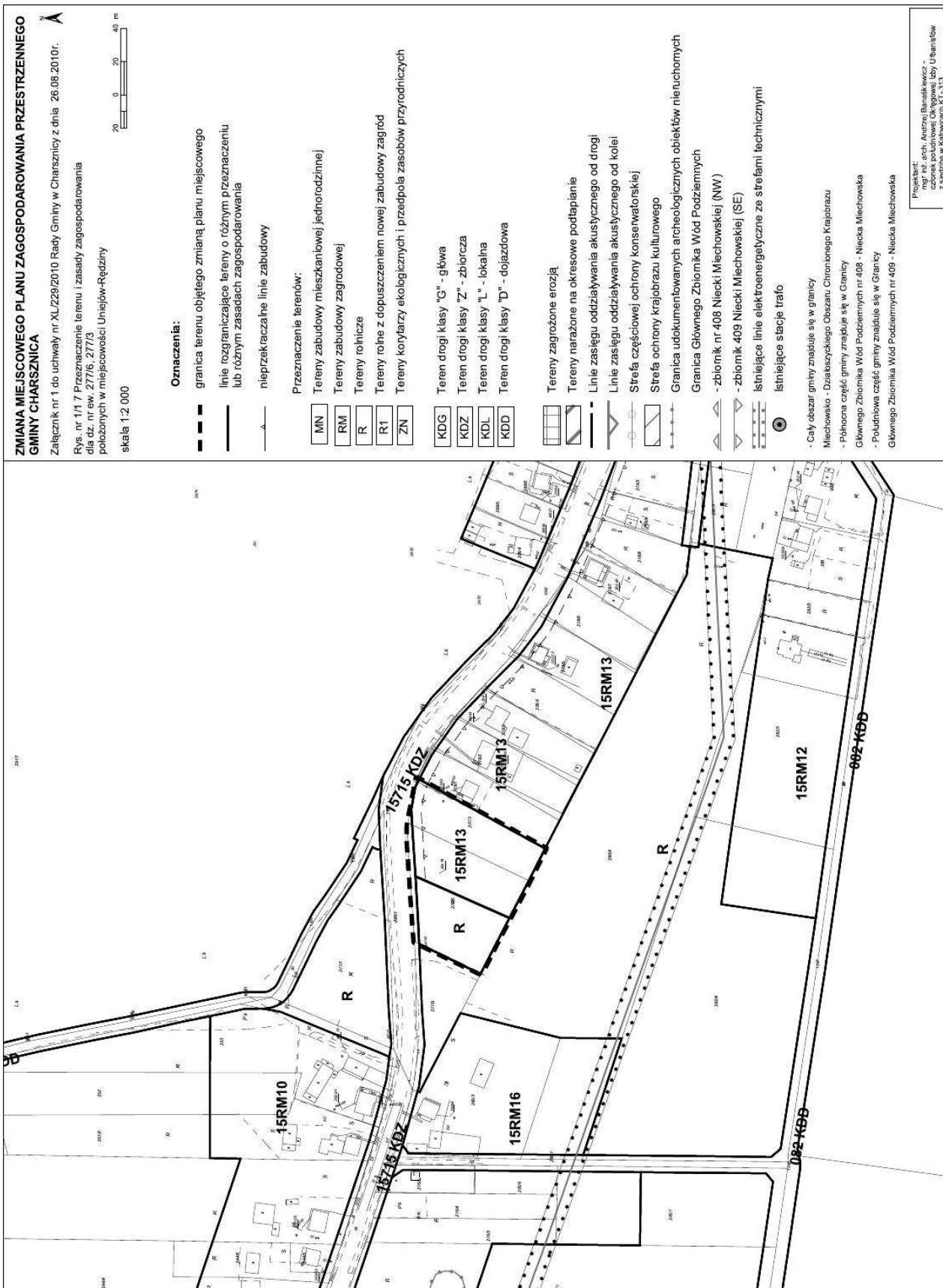












Załącznik nr 2
do Uchwały Nr XL/229/2010
Rady Gminy w Charsznicy
z dnia 26 sierpnia 2010 r.

**ROZSTRZYGNIĘCIE UWAG DO PROJEKTU ZMIAN MIEJSCOWEGO PLANU ZAGOSPODAROWANIA
PRZESTRZENNEGO**

L.p	Data wpływu uwagi	Treść uwagi	Oznaczenie nieruchomości, której dotyczy uwaga	Ustalenia projektu planu dla nieruchomości, której dotyczy uwaga	Rozstrzygnięcie wójta w sprawie rozpatrzenia uwagi		Rozstrzygnięcie Rady Gminy		Uwagi
					uwaga uwzględniona	uwaga nie uwzględniona	uwaga uwzględniona	uwaga nie uwzględniona	
-	-	-	-	-	-	-	-	-	-
-	-	-	-	-	-	-	-	-	-

Przewodniczący Rady Gminy Charsznica: **Andrzej Pietrzyk**

Załącznik nr 3
do Uchwały Nr XL/229/2010
Rady Gminy w Charsznicy
z dnia 26 sierpnia 2010 r.

Rozstrzygnięcie o sposobie realizacji, zapisanych w zmianie planu inwestycji z zakresu infrastruktury technicznej, które należą do zadań własnych gminy oraz zasad ich finansowania.

Na podstawie art. 20 ust. 1 ustawy z dnia 27 marca 2003 r. o planowaniu i zagospodarowaniu przestrzennym (Dz.U. Nr 80, poz. 717 ze zm.) określa następujący sposób realizacji inwestycji z zakresu infrastruktury technicznej należących do zadań własnych gminy oraz zasady ich finansowania.

§ 1.

- Sposób realizacji, zapisanych w planie inwestycji należących do zadań własnych gminy :
 - realizacja w oparciu o obowiązujące przepisy
 - Ustawa o zbiorowym zaopatrzeniu w wodę i zbiorowym odprowadzeniu ścieków,
 - Prawo Zamówień Publicznych,
 - Prawo Budowlane,
 - Przepisy branżowe,
 - tryb i terminy realizacji poszczególnych zadań określony zostanie w wieloletnim planie inwestycyjnym.
- Na części obszaru objętego planem istnieje już sieć wodociągowa i na tym obszarze Gmina nie będzie ponosiła kosztów budowy. W pozostałej części realizacja sieci wodociągowej będzie się odbywała na zasadach określonych w §1 ust 1 oraz § 2 ust 2 .
- Obsługa komunikacyjna z istniejących dróg gminnych. Realizacja utwardzeń będzie się odbywała na zasadach określonych w §1 ust. 1 oraz § 2 ust 2 .
- Zapisane w planie odprowadzanie ścieków do kanalizacji sanitarnej, do szczelnych zbiorników bezodpływowych lub przydomowych oczyszczalni ścieków .
- Zadania w zakresie gospodarki odpadami realizowane będą zgodnie z planem gospodarki odpadami, na podstawie przepisów odrębnych

6. Sposób realizacji inwestycji może ulec modyfikacji wraz z dokonującym się postępowaniem techniczno-technologicznym, zgodnie z zasadą stosowania najlepszej dostępnej techniki.

7. Pozostałe inwestycje z zakresu infrastruktury technicznej w granicach planu, nie należące do zadań własnych gminy, będą realizowane przez właściwe jednostki gospodarcze w oparciu o własne plany inwestycyjne .

§ 2.

- Finansowanie inwestycji w zakresie infrastruktury technicznej należącej do zadań własnych gminy, podlega przepisom ustawy z dnia 30 czerwca 2005r.o finansach publicznych (Dz. U. Nr 249 poz. 2104 ze zmianami)
- Zasady finansowania zapisanych w planie inwestycji z zakresu infrastruktury technicznej, które należą do zadań własnych gminy , zgodnie z przepisami o finansach publicznych :
 - z budżetu gminy zgodnie z uchwałą budżetową ,
 - współfinansowane środkami zewnętrznymi , poprzez budżet gminy – w ramach m.in. :
 - dotacji unijnych,
 - dotacji samorządu województwa,
 - dotacji i pożyczek z funduszy celowych,
 - z kredytów i pożyczek bankowych,
 - z udziału inwestorów zewnętrznych na podstawie odrębnych porozumień,
 - innych środków zewnętrznych.
- Budowa przyłączy do sieci wod-kan., budowa szczelnych zbiorników bezodpływowych i przydomowych oczyszczalni ścieków oraz budowa zjazdów bramowych z dróg publicznych obciążają kosztami Inwestora .
- Inwestycje w zakresie przesyłania i dystrybucji paliw gazowych, energii elektrycznej lub ciepła realizowane będą w sposób określony w art. 7 ustawy z dnia 10 kwietnia 1997r. Prawo energetyczne (tekst jednolity z 2005r. Dz. U. Nr 98, poz. 625 ze zm.) i nie będą obciążały budżetu gminy.

Przewodniczący Rady Gminy Charsznica:
Andrzej Pietrzyk