

**561**

**UCHWAŁA NR XLIV/311/09  
RADY MIEJSKIEJ W GÓRZE**

z dnia 18 grudnia 2009 r.

**w sprawie zmiany miejscowego planu zagospodarowania przestrzennego gminy Góra dla działek  
w obrębach: Sławęcice, Stara Góra, Czernina Dolna, Glinka**

Na podstawie art. 18 ust. 2 pkt 5 ustawy z dnia 8 marca 1990 r. o samorządzie gminnym (tekst jednolity DZ. U. z 2001 roku Nr 142, poz. 1591, z 2002 r. Nr 23, poz. 220, Nr 62, poz. 558, Nr 113, poz. 984, Nr 153, poz. 1271, Nr 214, poz. 1806, z 2003 r. Nr 80, poz. 717, Nr 162, poz. 1568, z 2004 r. Nr 102, poz. 1055, Nr 116, poz. 1203, Nr 167, poz. 1759, z 2005 r. Nr 172, poz. 1441, Nr 175, poz. 1457, z 2006 r. Nr 17, poz. 128, Nr 181, poz. 1337, z 2007 r. Nr 48, poz. 327, Nr 138, poz. 974, Nr 173, poz. 1218, z 2008 r. Nr 180, poz. 1111, Nr 223, poz. 1458, 2009 r. Nr 52, poz. 420), art. 20 ust. 1 i art. 27 ustawy z dnia 27 marca 2003 roku o planowaniu i zagospodarowaniu przestrzennym (Dz. U. z 2003 roku Nr 80, poz. 717, zm. 2004 r. Dz. U. Nr 6, poz. 41, Nr 141, poz. 1492, z 2005 r. Nr 113, poz. 954, Nr 130, poz. 1087, z 2006 r. Nr 45, poz. 319, Nr 225, poz. 1635, z 2007 r. Nr 127, poz. 880, z 2008 r. Nr 199, poz. 1227, Nr 201, poz. 1237, Nr 220, poz. 1413) oraz w związku z uchwałą nr XXIII/151/08 Rady Miejskiej w Górze z dnia 30 czerwca 2008 r., po stwierdzeniu zgodności ze studium uwarunkowań i kierunków zagospodarowania przestrzennego gminy Góra Rada Miejska w Górze uchwała, co następuje:

**§ 1.** 1. Zmienia się miejscowy plan zagospodarowania przestrzennego gminy Góra uchwalony uchwałą nr XLI/298/2006 Rady Miejskiej w Górze z dnia 6 kwietnia 2006 r., opublikowany w Dzienniku Urzędowym Województwa Dolnośląskiego z 2006 r., Nr 115, poz. 1901 w zakresie terenów:

- 1) działki nr 110 w obrębie Sławęcice;
- 2) działki nr 120/2 w obrębie Stara Góra;
- 3) działki nr 111 w obrębie Stara Góra;
- 4) działki nr 302/3 w obrębie Czernina Dolna;
- 5) działki nr 214/2 w obrębie Glinka;
- 6) działki nr 403/15 w obrębie Glinka

w granicach określonych na załącznikach nr 1–6 do uchwały nr XXIII/151/08 Rady Miejskiej w Górze z dnia 30 czerwca 2008 r.

2. Rysunki zmiany planu w skali 1 : 2000, stanowiące załączniki nr 1–6 do niniejszej uchwały, zastępują w granicach na nich określonych odpo-

wiednie części załączników do uchwały nr XLI/298/2006 Rady Miejskiej w Górze z dnia 6 kwietnia 2006 r.:

- 1) załącznik nr 1 obejmujący teren działki nr 110 w obrębie Sławęcice – odpowiednią część załącznika nr 22.1,
- 2) załącznik nr 2 obejmujący teren działki nr 111 w obrębie Stara Góra – odpowiednią część załącznika nr 24.1,
- 3) załącznik nr 3 obejmujący teren działki nr 120/2 w obrębie Stara Góra – odpowiednią część załącznika nr 24.1,
- 4) załącznik nr 4 obejmujący teren działki nr 302/3 w obrębie Czernina Dolna – odpowiednią część załącznika nr 7.1;
- 5) załącznik nr 5 obejmujący teren działki nr 214/2 w obrębie Glinka – odpowiednią część załącznika nr 9.1;
- 6) załącznik nr 6 obejmujący teren działki nr 403/15 w obrębie Glinka – odpowiednią część załącznika nr 9.1.

3. Oznaczenia graficzne przedstawione na rysunkach zmiany planu odpowiadają legendzie rysunku planu stanowiącego załącznik nr 34 do uchwały nr XLI/298/2006 Rady Miejskiej w Górze z dnia 6 kwietnia 2006 r. i stanowią obowiązujące ustalenia planu.

4. Dla obszarów określonych na rysunkach zmiany planu, o których mowa w ust. 2, ustala się stawkę procentową, o której mowa w art. 36 ust. 4 ustawy z dnia 27 marca 2003 roku o planowaniu i zagospodarowaniu przestrzennym, w wysokości 30%.

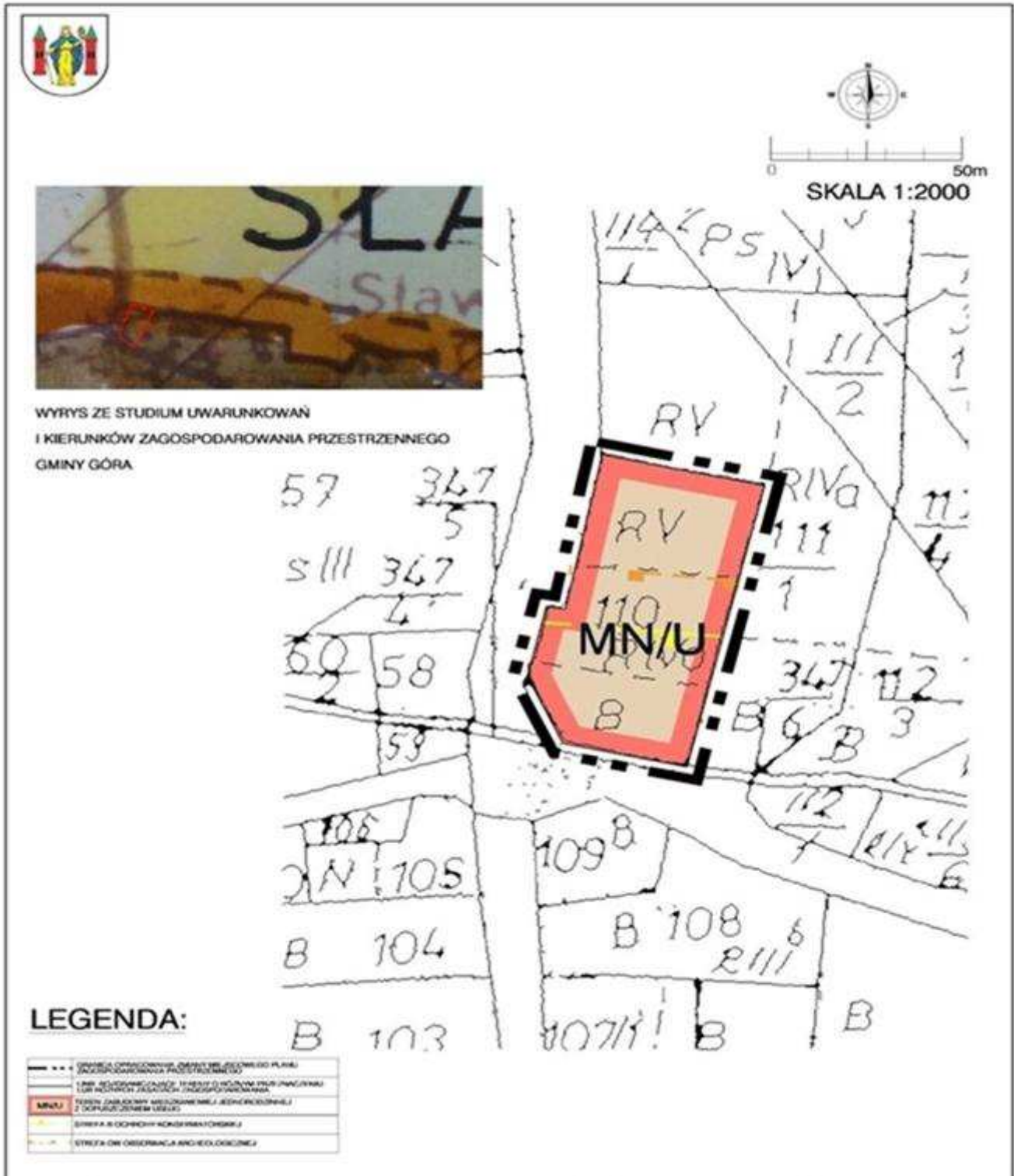
**§ 2.** Wykonanie uchwały powierza się Burmistrzowi Góry.

**§ 3.** Uchwała wchodzi w życie po upływie 30 dni od dnia jej ogłoszenia w Dzienniku Urzędowym Województwa Dolnośląskiego.

Przewodniczący Rady:  
*Jerzy Kubicki*

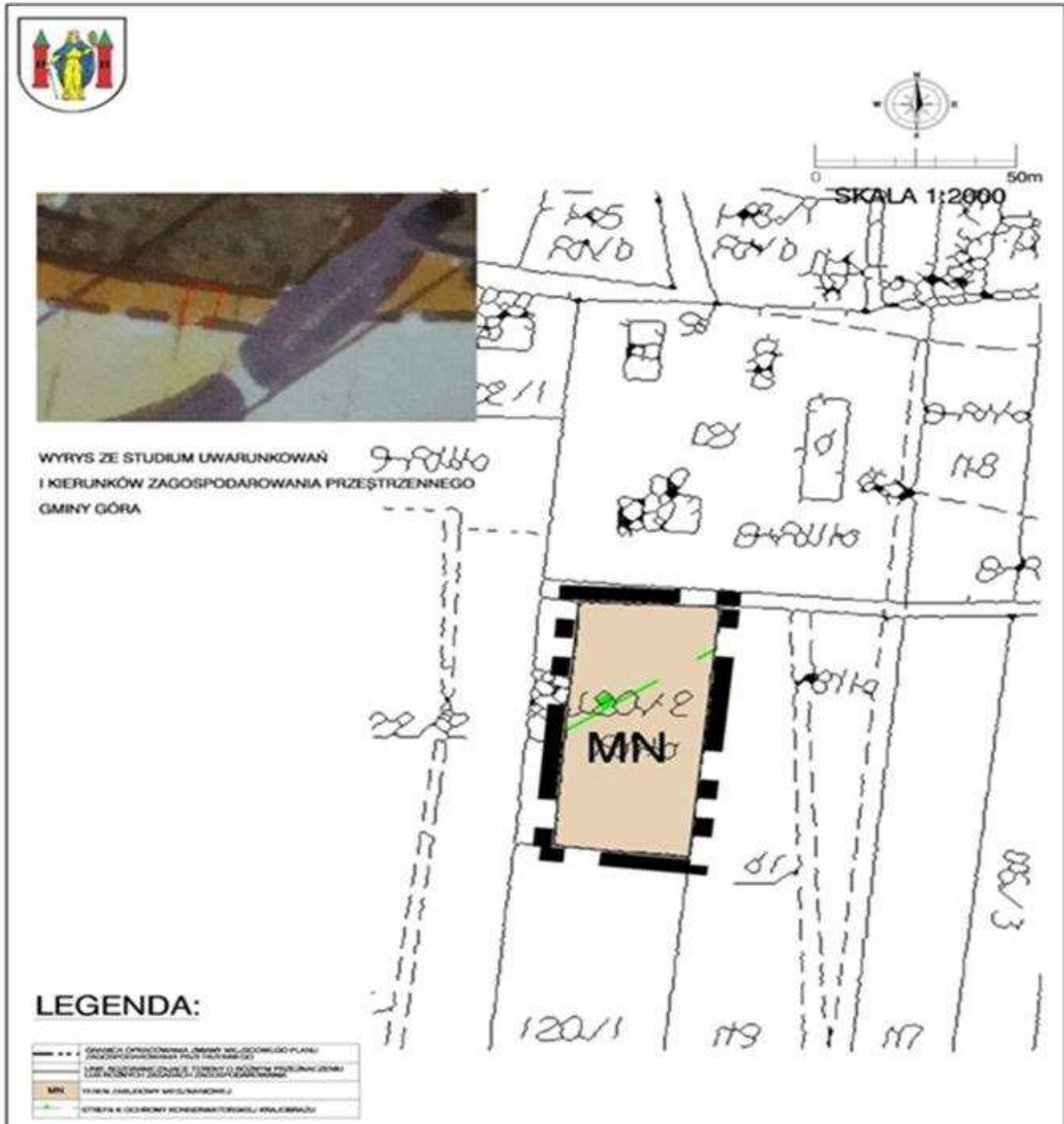
Załącznik nr 1 do uchwały nr XLIV/  
/311/09 Rady Miejskiej w Górze  
z dnia 18 grudnia 2009 r.

**ZMIANA MIEJSCOWEGO PLANU ZAGOSPODAROWANIA PRZESTRZENNEGO GMINY GÓRA,  
DZIAŁKA NR 110 OBRĘB SŁAWĘCICE**



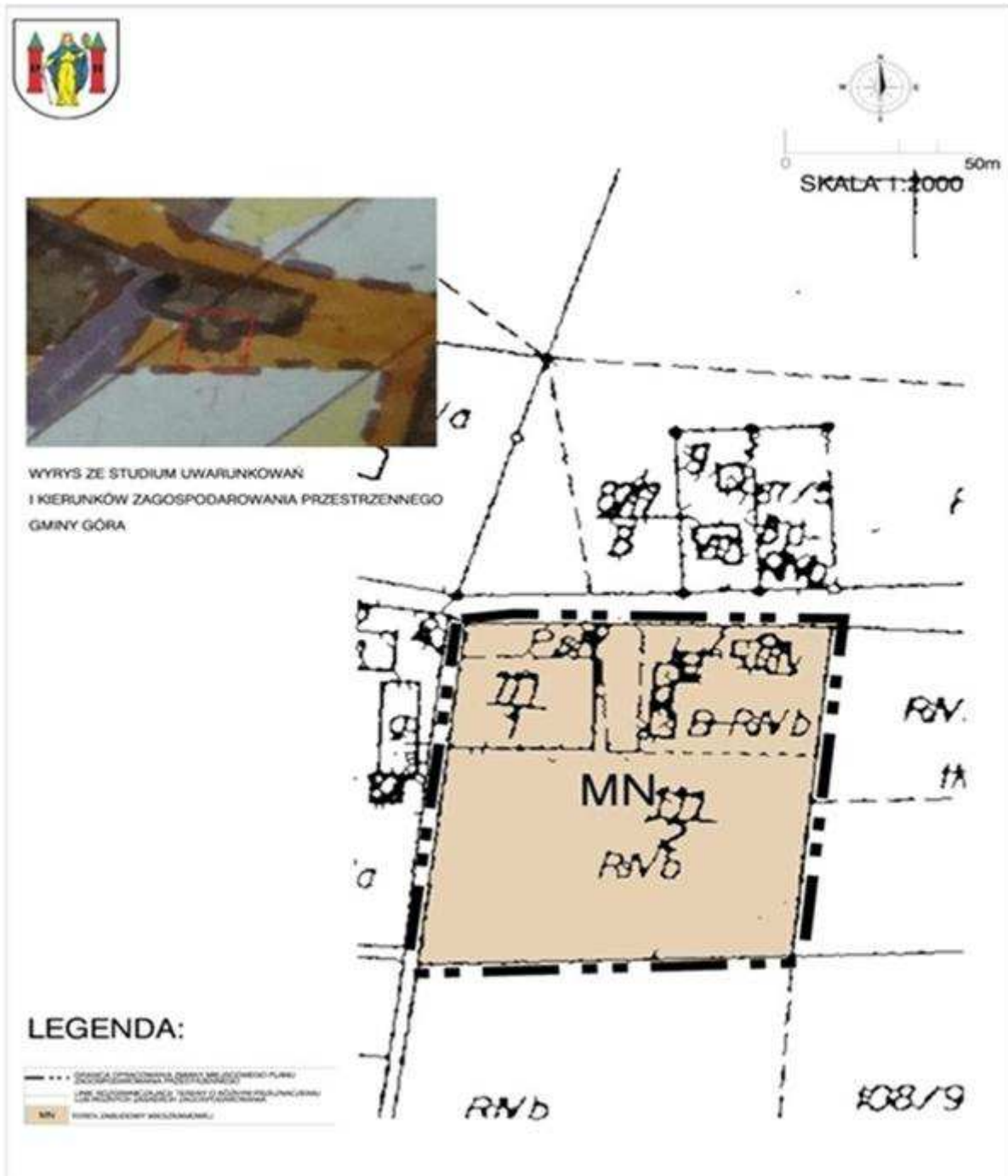
Załącznik nr 2 do uchwały nr XLIV/  
/311/09 Rady Miejskiej w Górze  
z dnia 18 grudnia 2009 r.

**ZMIANA MIEJSCOWEGO PLANU ZAGOSPODAROWANIA PRZESTRZENNEGO GMINY GÓRA,  
DZIAŁKA NR 120/2 OBRĘB STARA GÓRA**



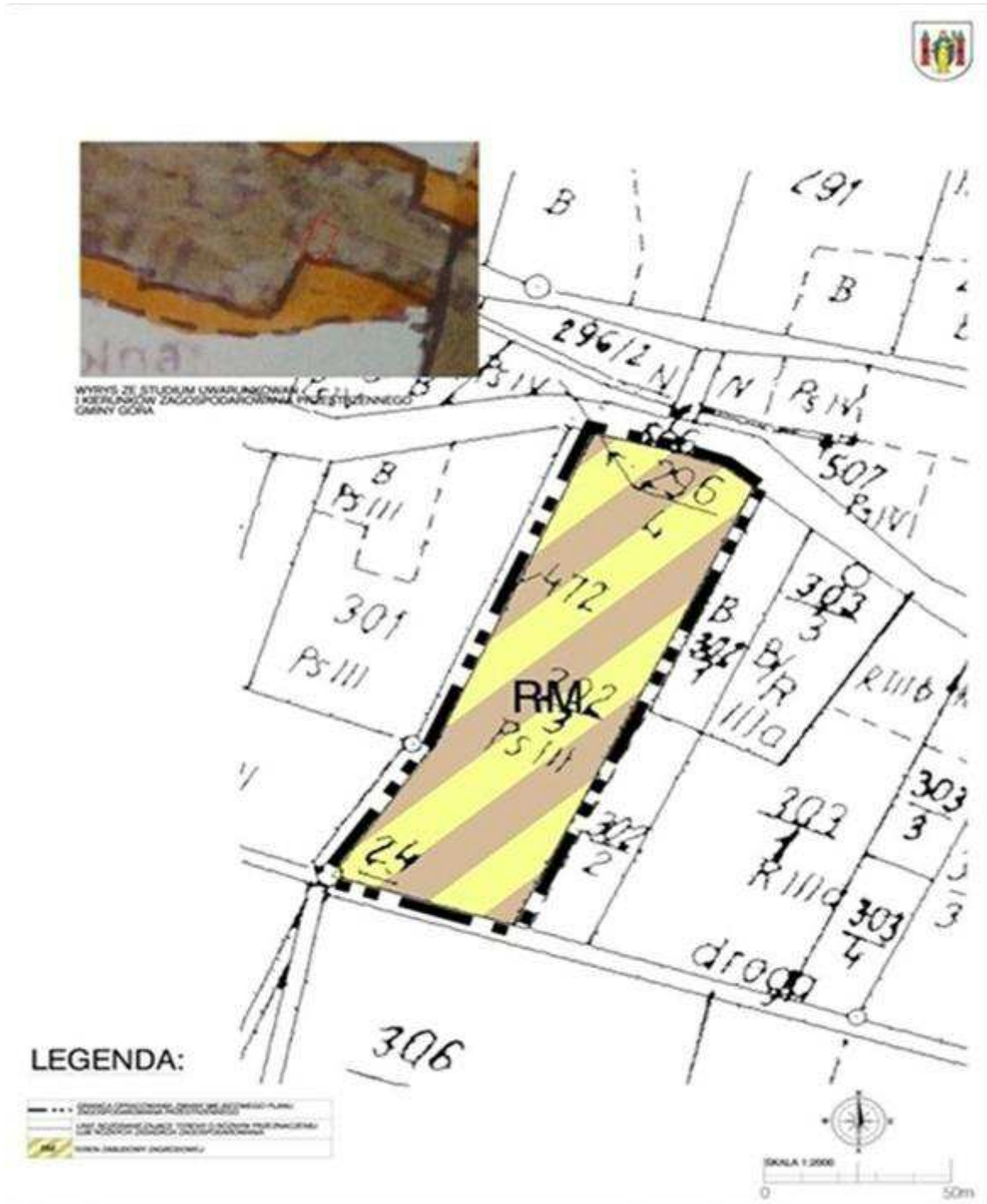
Załącznik nr 3 do uchwały nr XLIV/  
/311/09 Rady Miejskiej w Górze  
z dnia 18 grudnia 2009 r.

**ZMIANA MIEJSCOWEGO PLANU ZAGOSPODAROWANIA PRZESTRZENNEGO GMINY GÓRA,  
DZIAŁKA NR 111 OBRĘB STARA GÓRA**



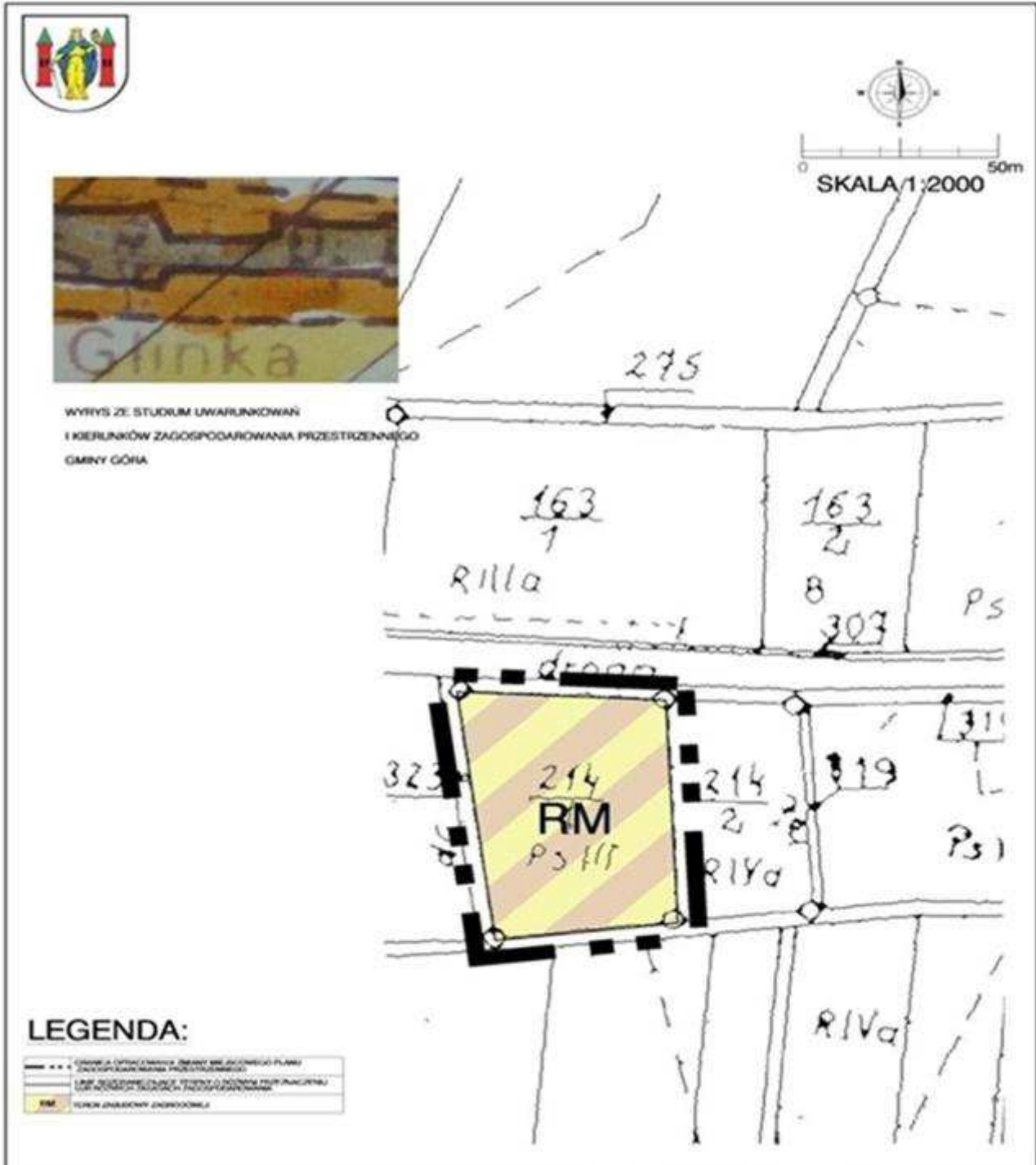
Załącznik nr 4 do uchwały nr XLIV/  
/311/09 Rady Miejskiej w Górze  
z dnia 18 grudnia 2009 r.

**ZMIANA MIEJSCOWEGO PLANU ZAGOSPODAROWANIA PRZESTRZENNEGO GMINY GÓRA,  
DZIAŁKA NR 302/3 OBRĘB CZERNINA DOLNA**



Załącznik nr 5 do uchwały nr XLIV/  
/311/09 Rady Miejskiej w Górze  
z dnia 18 grudnia 2009 r.

**ZMIANA MIEJSCOWEGO PLANU ZAGOSPODAROWANIA PRZESTRZENNEGO GMINY GÓRA,  
DZIAŁKA NR 214/2 OBRĘB GLINKA**



Załącznik nr 6 do uchwały nr XLIV/  
/311/09 Rady Miejskiej w Górze  
z dnia 18 grudnia 2009 r.

**ZMIANA MIEJSCOWEGO PLANU ZAGOSPODAROWANIA PRZESTRZENNEGO GMINY GÓRA,  
DZIAŁKA NR 403/15 OBRĘB GLINKA**

