

80103 - „ Oddziały przedszkolne w szkołach podstawowych”

85212 – „ Świadczenia rodzinne, świadczenie z funduszu alimentacyjnego oraz składki na ubezpieczenia emerytalne i rentowe z ubezpieczenia społecznego”

6. Załącznik nr 2.3: rozdział 85213 i 85395 otrzymuje brzmienie:

85213 - „Składki na ubezpieczenia zdrowotne opłacane za osoby pobierające niektóre świadczenia z pomocy społecznej, niektóre świadczenia rodzinne oraz za osoby uczestniczące w zajęciach w centrum integracji społecznej” - wynagrodzenia i składki od nich naliczane 21.424,-

85395 - „Pozostała działalność” wydatki na programy finansowane z udziałem środków UE 214.650,- w tym:

- wynagrodzenia i składki od nich naliczane 99.160,-

- wydatki związane z realizacją zadań statutowych 112.850,-

- świadczenia na rzecz osób fizycznych 2.640,-

7. Załącznik nr 4: rozdział 75101 i 85212 otrzymuje brzmienie:

75101 „Urzędy naczelnych organów władzy państwowej, kontroli i ochrony prawa”

85212 „Świadczenia rodzinne, świadczenia z funduszu alimentacyjnego oraz składki na na ubezpieczenia emerytalne i rentowe z ubezpieczenia społecznego”

8. Załącznik nr 4: plan dochodów w dziale 852 rozdziale 85212 § 0970 28.900 ,- otrzymuje brzmienie:

Dz. 852 Pomoc społeczna 28.900,-

Roz 85212 Świadczenia rodzinne, świadczenie z funduszu alimentacyjnego oraz składki na ubezpieczenia emerytalne i rentowe z ubezpieczenia społecznego 28.900.-

§ 0970 Wpływy z różnych dochodów 3.000.-

§ 0980 Wpływy z tytułu zwrotów wypłaconych świadczeń z funduszu alimentacyjnego 25.900.-

9. Załącznik nr 9: plan rezerwy celowej otrzymuje brzmienie 906.700.-

w tym:

- rezerwa na wynagrodzenia 369.000.-

- rezerwa celowa na zadania własne z zakresu zarządzania Kryzysowego 76.000 .-

- rezerwa celowa do dyspozycji sołectw 461.700.-

10. Załącznik nr 10: plan dochodów w 2011 r otrzymuje brzmienie

Dz 900 Gospodarka komunalna i ochrona środowiska 12.000.-

Roz 90019 Wpływy i wydatki związane z gromadzeniem środków z opłat i kar za korzystanie ze środowiska 12.000.-

§ 2. Wykonanie uchwały powierza się Wójtowi Gminy Liszki

§ 3. Uchwała wchodzi w życie z dniem podjęcia i podlega ogłoszeniu w Dzienniku Urzędowym Województwa Małopolskiego oraz na tablicy ogłoszeń Urzędu Gminy.

Przewodniczący Rady Gminy Liszki
mgr inż. Zbigniew Kaczor

722

**UCHWAŁA NR 3/IV/2011
RADY GMINY ŁĄCKO
z dnia 28 stycznia 2011 r.**

w sprawie uchwalenia zmiany miejscowego planu zagospodarowania przestrzennego Gminy Łącko – Część „A”.

Na podstawie art. 3 ust. 1 i art. 20 ust.1 ustawy z dnia 27 marca 2003 r. o planowaniu i zagospodarowaniu przestrzennym (Dz. U. z 2003 r. Nr 80 poz.717 z późn. zm.), art.18 ust. 2 pkt 5 ustawy z dnia 8 marca 1990 r. o samorządzie gminnym (Dz. U. z 2001 r. Nr 142 poz. 1591 z późn. zmianami), **Rada Gminy Łącko stwierdza zgodność ustaleń zmiany planu ze Studium uwarunkowań i kierunków zagospodarowania przestrzennego Gminy Łącko i uchwała co następuje.**

**Rozdział 1
PRZEPISY OGÓLNE**

§ 1. 1. Uchwała się zmianę miejscowego planu zagospodarowania przestrzennego gminy Łącko – Część „A”, zatwierdzonego uchwałą Nr 11/2007 Rady Gminy Łącko z dnia 28 lutego 2007 r. (Dz. Urz. Wojew. Małopolskiego Nr 302 z dnia 24.04.2007r. z późn. zm.) – zwaną w tekście niniejszej uchwały „planem” w zakresie przeznaczenia działek nr: 1208, 1209, 1210, 1211/1, 1211/2, 1211/3 położonych w Zabrzeży na tereny usług komercyjnych.

2. Plan obejmuje teren określony na załączniku graficznym do Uchwały Rady Gminy Łącko Nr 12/2010 z dnia 19 marca 2010 roku.

§ 2. 1. Treść niniejszej uchwały stanowi część tekstową planu.

2. Załącznikami do uchwały są:

- 1) Rysunek planu sporządzony na podkładach mapy zasadniczej w skali 1:2000 jako załącznik Nr 1 do niniejszej Uchwały.
- 2) Rozstrzygnięcia Rady Gminy Łącko – podjęte w trybie art. 20 ustawy z dnia 27 marca 2003 roku o planowaniu i zagospodarowaniu przestrzennym (Dz. U. Nr 80 poz. 717 z późn. zmianami) – o sposobie rozpatrzenia uwag do projektu planu oraz o sposobie realizacji zapisywanych w planie inwestycji z zakresu infrastruktury technicznej, które należą do zadań własnych Gminy oraz o zasadach ich finansowania zgodnie z przepisami o finansach publicznych – jako załącznik Nr 2.

3. Ustalenia planu dotyczą przeznaczenia terenu, linii rozgraniczających tereny o różnym przeznaczeniu, warunków i zasad kształtowania zabudowy i zagospodarowania terenów, w tym szczególnych warunków wynikających z potrzeby ochrony środowiska, zasad obsługi w zakresie infrastruktury technicznej, linii zabudowy.

4. Ustalenia planu nie naruszają i nie wykluczają stosowania innych przepisów odrębnych.

5. Integralną częścią ustaleń planu są następujące elementy rysunku planu:

- 1) granice terenu objętego planem,
- 2) linie rozgraniczające tereny o różnym przeznaczeniu oraz o różnych warunkach zabudowy i zagospodarowania wraz z symbolami identyfikującymi zgodnie z częścią tekstową planu, wymienioną w ust. 1.

6. Rysunek planu zawierają ponadto oznaczenia i elementy objaśnione w legendzie – nie stanowiące ustaleń, o których mowa w ust. 5.

7. Jako zgodne z planem uznaje się:

- 1) wyznaczenie tras urządzeń liniowych związanych z rozbudową systemów infrastruktury technicznej służącej wyposażeniu inżynierskiemu terenów przeznaczonych do zainwestowania stosownie do szczegółowych rozwiązań technicznych, jeżeli nie koliduje to z innymi ustaleniami planu,
- 2) wyznaczenie i urządzenie dróg dojazdowych wewnętrznych do terenów przeznaczonych do zainwestowania, pod warunkiem, że nie będzie to stanowić utrudnienia w wykorzystaniu terenów przyległych do drogi zgodnie z ich przeznaczeniem w planie.

§ 3. Illekoć w uchwale jest mowa o:

1. **Studium** - należy przez to rozumieć wprowadzone Uchwałą Nr 64/99 Rady Gminy Łącko z dnia 10 grudnia 1999 roku Studium uwarunkowań i kierunków zagospodarowania przestrzennego Gminy Łącko (z późn. zm.),

2. **uchwale** – należy przez to rozumieć niniejszą uchwałę Rady Gminy Łącko, obejmującą ustalenia wymienione w tekście niniejszej uchwały oraz ustalenia określone na załączniku graficznym Nr 1 do tej uchwały,

3. **liniach rozgraniczających** – należy przez to rozumieć linie ciągłe na rysunku planu, wyznaczające tereny o różnym przeznaczeniu oraz o zróżnicowanych warunkach zabudowy i zagospodarowania,

4. **nieprzekraczalnej linii zabudowy** – należy przez to rozumieć linię, w której może być umieszczona ściana budynku lub innych obiektów kubaturowych, bez jej przekraczania w kierunku drogi lub innych wskazanych rysunkiem zmiany planu elementów zagospodarowania terenu; zakaz ten nie dotyczy elementów architektonicznych takich jak: schody zewnętrzne, pochylnie, balkon, wykusz, gzyms, okap dachu, zadaszenie wejścia, rynna, rura spustowa, podokienniki oraz innych detali wystroju architektonicznego,

5. **przepisach odrębnych** - należy przez to rozumieć obowiązujące przepisy ustaw wraz z aktami wykonawczymi według stanu prawnego obowiązującego na dzień uchwalenia planu. W czasie procesu realizacji planu określone powołania w niniejszej uchwale należą do zmieniających się przepisów,

6. **przeznaczeniu podstawowym** – rozumie się przez to rodzaj przeznaczenia, które zostało ustalone planem jako przeważające na wyznaczonym terenie, na rzecz którego należy rozstrzygać wszelkie ewentualne konflikty przestrzenne, przy zachowaniu zgodności z obowiązującymi przepisami,

7. **przeznaczeniu dopuszczalnym** – rozumie się przez to rodzaj przeznaczenia inny niż podstawowe, który dopuszczony został na wyznaczonym terenie jako uzupełnienie lub wzbogacenie przeznaczenia podstawowego na warunkach określonych w planie,

8. **średnim poziomie terenu** – rozumie się przez to średnią arytmetyczną poziomów terenu od strony przystokowej i odstokowej liczoną w obrysie rzutu budynku,

9. **wysokości budynku** (zabudowy) – rozumie się przez to wymiar pionowy mierzony od średniego poziomu terenu do najwyższego punktu konstrukcji dachu wraz z jego pokryciem,

10. **dachu namiotowym** – rozumie się przez to dach wielospadowy o trójkątnych połaciach, zbiegających się w jednym wierzchołku,

11. **usługach komercyjnych** – należy przez to rozumieć usługi niepubliczne nastawione na osiągnięcie zysku.

§ 4. W obszarze objętym planem obowiązujące Studium, o którym mowa w § 3 nie wskazuje obszarów przestrzeni publicznych wymagających określenia szczególnych warunków kształtowania.

§ 5. 1. W obszarze objętym planem nie wyznacza się terenów przeznaczonych do tymczasowego zagospodarowania, innego niż użytkowanie dotychczasowe przed uchwaleniem planu.

2. Użytkowanie dotychczasowe, o którym mowa w ust. 1 może być kontynuowane do czasu uzyskania przez innego użytkownika prawa do wykorzystania terenu zgodnie z jego przeznaczeniem w niniejszym planie.

Rozdział 2 USTALENIA OGÓLNE

§ 6. 1. W zakresie ochrony środowiska i krajobrazu ustala się co następuje:

- 1) Obowiązuje utrzymanie wysokich standardów środowiska przyrodniczego, w szczególności czystości wód, powietrza atmosferycznego, gleb.
- 2) Obowiązuje zakaz stosowania paliw wysokoemisyjnych o wysokiej zawartości siarki i popiołów.
- 3) W zakresie ochrony przed hałasem obowiązuje, zgodnie z przepisami odrębnymi, przestrzeganie dopuszczalnych poziomów hałasu w środowisku.
- 4) Cały obszar objęty planem położony jest w Południowomałopolskim Obszarze Chronionego Krajobrazu - utworzonym Rozporządzeniem Nr 92/06 Wojewody Małopolskiego z dnia 24 listopada 2006 r. (Dz. Urz. Woj. Małopolskiego z 2006 r. Nr 806, poz. 4862) ze zmianą wprowadzoną § 8 Rozporządzenia Nr 9/07 Wojewody Małopolskiego z dnia 6 lipca 2007 r. (Dz. Urz. Woj. Małopolskiego z 2007 r. Nr 499, poz. 3294) - dla którego obowiązują ustalenia oraz zakazy zawarte w Rozporządzeniach wymienionych wyżej.
- 5) Obowiązuje zachowanie wymogów ochrony przyrody, środowiska i kształtowania ładu przestrzennego.

W zagospodarowaniu terenu obowiązuje ochrona zarzewienia oraz realizacja zieleni gatunków rodzimego pochodzenia zgodnie z siedliskiem, dla złagodzenia negatywnych zmian w krajobrazie.

- 6) Teren objęty planem położony jest w obrębie głównego zbiornika wód podziemnych – GZWP nr 437 pn. „Dolina rzeki Dunajec (Nowy Sącz)” oraz nr 439 pn. „Zbiornik warstw Magura (Gorce)”- dla których należy zachować warunki wynikające z przepisów odrębnych.
- 7) Obowiązuje ochrona i zachowanie ciągłości cieku wodnego bez nazwy, przepływającego pod terenem objętym planem. Dopuszcza się wykonywanie prac konserwacyjnych, remontowych oraz inwestycyjnych krytego odcinka cieku w oparciu o przepisy odrębne.
- 8) Obowiązuje zakaz odprowadzenia nieoczyszczonych ścieków do wód i gruntu.
- 9) Obowiązuje prowadzenie zorganizowanej zbiórki odpadów, segregacji i utylizacji na składowisku odpadów.
- 10) Ustala się ogrzewanie obiektów w oparciu o nośniki energii, zapewniające najniższy poziom emisji zanieczyszczeń powietrza. Ustala się sukcesywne przechodzenie na ogrzewanie niskoemisyjnym olejem opałowym, energia elektryczną, gazem, kolektorami słonecznymi itp.

§ 7. W zakresie infrastruktury technicznej i uzbrojenia terenu ustala się co następuje:

1. Zakaz zrzutu nieoczyszczonych ścieków do wód i gleby, zakaz gromadzenia odpadów w miejscach do tego nie wyznaczonych. Obowiązek zachowania stref ochronnych od sieci infrastruktury technicznej w wielkościach zgodnych z przepisami odrębnymi oraz zgodnie z warunkami określonymi przez zarządzającego sieciami.

2. Zaopatrzenie w wodę terenu oznaczonego symbolem „UK” w oparciu o indywidualny system zaopatrzenia w wodę przy zachowaniu wymogów określonych w przepisach odrębnych. Docelowo ze zbiorczego systemu.

3. Odprowadzenie ścieków komunalnych z obiektów usług komercyjnych docelowo do istniejącego, wiejskiego systemu, z odprowadzeniem ścieków na oczyszczalnię ścieków w Łącku. Do czasu realizacji tego systemu lub w przypadku braku możliwości podłączenia do systemu kanalizacyjnego dopuszcza się wykonanie bezodpływowych zbiorników z okresowym wywozem ścieków na oczyszczalnię ścieków. Ścieki powstające w myjni samochodowej podlegają podczyszczeniu przez odprowadzeniem do bezodpływowych zbiorników lub docelowo do kanalizacji sanitarnej. Dopuszcza się realizację przyobiektowej, wysokosprawnej oczyszczalni ścieków.

4. Wody opadowe z placów postojowych należy odprowadzać do odbiornika poprzez separatory błota i zawiesin ropopochodnych.

5. Usuwanie odpadów stałych, komunalnych poprzez segregację i gromadzenie ich w przystosowanych pojemnikach, okresowo opróżnianych i w sposób zorganizowany wywożonych poza obszar gminy na urządzone składowisko odpadów, zgodnie z zawartymi przez władze Gminy porozumieniami. Zakaz gromadzenia odpadów niebezpiecznych.

6. Stosowane media i paliwa dla celów grzewczych nie mogą powodować przekroczenia dopuszczalnych norm zanieczyszczeń powietrza.

7. Doprowadzenie energii elektrycznej siecią elektroenergetyczną na warunkach określonych w przepisach odrębnych.

- 1) Ustala się obsługę telekomunikacyjną na bazie istniejącego systemu, z dopuszczeniem jego rozbudowy oraz realizacji nowych sieci i urządzeń telekomunikacyjnych.
- 2) Obowiązuje uwzględnienie wymagań dotyczących przeciwpożarowego zaopatrzenia w wodę oraz dróg pożarowych określonych w przepisach odrębnych. Uzgodnienie projektu budowlanego pod względem ochrony przeciwpożarowej zgodnie z przepisami odrębnymi.

Rozdział 3 PRZEZNACZENIE TERENÓW

§ 8. 1. Wyznacza się w planie **tereny usług komercyjnych** oznaczone symbolem **UK**, obejmujące działki nr: 1208, 1209, 1210, 1211/1, 1211/2, 1211/3 o powierzchni ~1.30 ha położone w Zabrzeży.

- 1) Ustala się realizację usług komercyjnych związanych z obsługą komunikacji (baza transportowa z zapleczem technicznym, warsztat samochodowy, myjnia, stacja diagnostyczna, kontenerowa stacja paliw, garaże itp.) wraz z niezbędnymi obiektami i urządzeniami towarzyszącymi jako podstawowe przeznaczenie terenu.
- 2) Dopuszcza się realizację parkingu, obiektów magazynowych placu postojowego, składowego i manewrowego. Dopuszcza się realizację niezbędnych sieci, obiektów i urządzeń infrastruktury technicznej. Utrzymuje się istniejące sieci i urządzeń infrastruktury technicznej, dopuszczając przebudowę i rozbudowę na warunkach ustalonych z zarządcami tych sieci.
- 3) Realizacja obiektów, o których mowa w punkcie 1 i 2 nie może wywoływać uciążliwości (określonej w przepisach odrębnych) wykraczającej poza teren inwestycji. Inwestycja zgodnie z przepisami odrębnymi zaliczona jest do przedsięwzięć mogących potencjalnie znacząco oddziaływać na środowisko dla których może być wymagane sporządzenie raportu (w przypadku nałożenia takiego obowiązku na inwestora przez organy administracyjne) w związku z tym obowiązuje zachowanie wymogów określonych w przepisach odrębnych.
- 4) Obowiązuje uszczelnienie miejsc postojowych przed przedostawaniem się substancji ropopochodnych do wód powierzchniowych i do gruntu.
- 5) Obowiązuje realizacja zieleni izolacyjnej niskiej i wysokiej, dostosowanej do warunków siedliskowych przy granicy terenu inwestycji od strony północnej i południowej, sąsiadującej z terenami zabudowy mieszkaniowo-usługowej.
- 6) W zakresie kształtowania architektury, ładu przestrzennego i podziałów nieruchomości ustala się co następuje:
 - a) Dla nowo realizowanych obiektów ustala się obowiązek kształtowania architektury harmonizującej z krajobrazem. Dachy o kącie nachylenia głównych połaci w przedziale od 20 do 45 stopni. Dopuszcza się zmniejszenie kąta nachylenia połaci dachowych poniżej 20 stopni, jeżeli będzie to wynikać

z technologii, rozwiązań konstrukcyjnych i przepisów odrębnych. Obowiązuje zakaz stosowania dachów namiotowych. Wysokość obiektów nie może przekroczyć 14 m licząc od średniego poziomu terenu. Dopuszcza się użytkowe wykorzystanie poddaszy. Dopuszcza się oświetlenie obiektów przy użyciu okien w szczytach, lukarn, okien połaciowych itp.

b) W zagospodarowaniu działki obowiązuje:

- zachowanie nieprzekraczalnej linii zabudowy od zewnętrznej krawędzi jezdni drogi publicznej klasy „G” (obecnie wojewódzkiej) w wielkości nie mniejszej niż 20 m.; z dopuszczeniem zmniejszenia tej odległości wyłącznie za zgodą zarządcy drogi w oparciu o przepisy odrębne,
- zachowanie odległości od terenów leśnych w wielkości zgodnie z przepisami odrębnymi,
- zachowanie co najmniej 20% powierzchni biologicznie czynnej; powierzchnie te należy zagospodarować zielenią z przewagą gatunków rodzimego pochodzenia.

c) Dopuszcza się możliwość lokalizowania obiektów w odległości mniejszej niż 3 m od granic terenu objętego planem.

d) W przypadku wydzielania nowych działek budowlanych, wielkość wydzielanej działki uzależniona będzie od potrzeb związanych z prowadzoną działalnością gospodarczą.

e) Dojazd do terenu zjazdem z drogi publicznej klasy „G” oznaczonej symbolem „KDG” na warunkach ustalonych z zarządcą tej drogi w oparciu o przepisy odrębne.

f) W granicach terenu inwestycji, dla obsługi funkcji obowiązuje minimalny wskaźnik miejsc postojowych – 1 miejsce na 25 m² powierzchni użytkowej, nie mniej jednak niż 6 miejsc postojowych.

g) W wykończeniu elewacji budynków wyklucza się stosowanie okładzin panelami z tworzyw sztucznych; należy stosować materiały tradycyjne (drewno, kamień itp.) lub ich imitacje. Dopuszcza się zastosowanie elewacyjnych płyt warstwowych. Pokrycia dachowe w kolorach ciemnych stonowanych. Wyklucza się stosowanie w ogrodzeniach prefabrykowanych, betonowych elementów ozdobnych, tralek, kolumn itp.

h) Warunkiem lokalizacji obiektów i urządzeń na wyznaczonym terenie „UK” jest spełnienie zapisów ustaleń ogólnych, a w szczególności spełnienie warunków i zasad obowiązujących na obszarze Południowomałopolskiego Obszaru Chronionego Krajobrazu, o którym mowa w § 6 ust.1 pkt 4.

Rozdział 4 PRZEPISY KOŃCOWE

§ 9. Ustala się wysokość opłaty wyrażoną w stosunku procentowym wzrostu wartości nieruchomości w wyniku uchwalenia planu, o której mowa w art. 36 ust. 4 ustawy z dnia 27 marca 2003 r. o planowaniu i zagospodarowaniu przestrzennym (Dz. U. Nr 80 poz. 717 z późn.zm.) – 10 %.

§ 10. Wykonanie uchwały powierza się Wójtowi Gminy Łącko.

§ 11. 1. Uchwała podlega ogłoszeniu i wchodzi w życie po upływie 30 dni od daty jej ogłoszenia w Dzienniku Urzędowym Województwa Małopolskiego.

2. Uchwała podlega również publikacji na stronie internetowej Gminy Łącko.

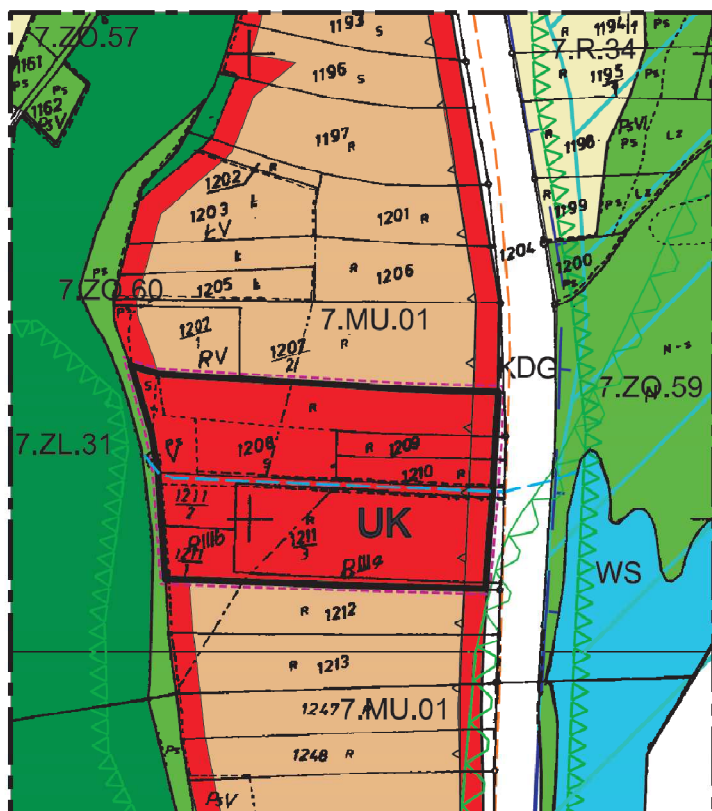
Przewodniczący Rady Gminy
Zdzisław Warzecha

Załącznik
do uchwały nr 3/IV/2011
Rady Gminy Łącko
z dnia 28 stycznia 2011 r.



















ZMIANA MIEJSCOWEGO PLANU ZAGOSPODAROWANIA PRZESTRZENNEGO GMINY ŁĄCKO - CZĘŚĆ "A"
Wieś Zabrzeż, działki nr 1208, 1209, 1210, 1211/1, 1211/2 1211/3

RYSunEK PLANU

skala 1 : 2000* 






LEGENDA

-  GRANICA ANALIZOWANEGO OTOCZENIA
- USTALENIA WPROWADZONE ZMIANĄ PLANU**
-  GRANICE TERENU OBJĘTEGO ZMIANĄ PLANU
-  LINIE ROZGRANICZAJĄCE TERENY O RÓŻNYM PRZEZNACZENIU ŚCIŚLE OKREŚLONE
-  **UK** TERENY USŁUG KOMERCYJNYCH
-  NIEPRZEKRACZALNA LINIA ZABUDOWY
- INFORMACJE O USTALENIACH OBOWIAZUJĄCEGO PLANU W GRANICACH ANALIZOWANEGO OTOCZENIA**
-  OBOWIAZUJĄCE LINIE ROZGRANICZAJĄCE TERENY O RÓŻNYM SPOSOBIE UŻYTKOWANIA
-  NIEPRZEKRACZALNA LINIA ZABUDOWY
-  **7.ZL.31** TERENY ZIELENI LEŚNEJ
-  **7.ZO.57**
7.ZO.59 TERENY ZIELENI NIEURZĄDZONEJ
-  **7.R.34**
7.R.40 TERENY ROLNICZE
-  **WS** TERENY WÓD POWIERZCHNIOWYCH ŚRÓDLĄDOWYCH
-  **7.MU.01** TERENY ZABUDOWY MIESZKANIOWO-USŁUGOWEJ
-  **KDG** TERENY DROGI PUBLICZNEJ KLASY G
-  STREFA ZZ - OBSZARY BEZPOŚREDNIEGO ZAGROŻENIA POWODZIĄ
-  GRANICA OBSZARU ZAGROŻONEGO ZALEWANIEM WODAMI POWODZIOWYMI Q1%
-  STREFA P - PRZYRODNICZO-CZYNNNA
-  STREFA J2 - GRANICA OTULINY POPRĄDKIEGO PARKU KRAJOBRAZOWEGO
-  PROJEKTOWANA KANALIZACJA
- ELEMENTY INNE INFORMACYJNE**
-  PRZEKRYTY CIĘK WODNY (PRZEBIEG ORIENTACYJNY)

WYRYS ZE STUDIUM UWARUNKOWAŃ I KIERUNKÓW ZAGOSPODAROWANIA PRZESTRZENNEGO GMINY ŁĄCKO uchwalonego uchwałą Nr 64 / 99 Rady Gminy Łącko z dnia 10 grudnia 1999 r. (z późniejszymi zmianami)



-  STREFY OSADNICZE WSKAZANE DO UMIARKOWANEGO ROZWOJU OSADNICTWA USŁUG I RZEMIOSŁA
-  **4** TERENY USŁUG
-  TEREN OBJĘTY ZMIANĄ PLANU

* Rysunek planu został sporządzony w oparciu o skalę źródłową 1:2000. Skala ta ulega pomniejszeniu w wyniku przypisanych prawem odległości marginesów.

Załącznik
do uchwały nr 3/IV/2011
Rady Gminy Łącko
z dnia 28 stycznia 2011 r.

**Rozstrzygnięcie Rady Gminy Łącko w sprawie uwag do projektu zmiany planu
oraz w sprawie realizacji zapisanych w planie inwestycji z zakresu infrastruktury technicznej,
które należą do zadań własnych gminy oraz zasadach ich finansowania.**

1. Rada Gminy Łącko po zapoznaniu się z oświadczeniem Wójta Gminy Łącko z dnia 20 stycznia 2011 r., stwierdzającym brak uwag do projektu zmiany miejscowego planu zagospodarowania przestrzennego gminy Łącko – Część „A” w zakresie przeznaczenia działek nr: 1208, 1209, 1210, 1211/1, 1211/2, 1211/3 położonych w Zabrzeży na tereny usług komercyjnych – w okresie wyłożenia tej zmiany planu do publicznego wglądu i 14 dni po wyłożeniu, stwierdza brak potrzeby rozstrzygnięcia, o którym mowa w art. 20 ust. 1 ustawy z dnia 27 marca 2003 r. o planowaniu i zagospodarowaniu przestrzennym (Dz. U. Nr 80 poz.717 z póź. zm.).

2. W związku z tym że zmiana miejscowego planu zagospodarowania przestrzennego (o którym mowa w punkcie 1 nie wprowadza nowych zapisów dot. realizacji inwestycji w zakresie infrastruktury technicznej, które należą do zadań własnych gminy, Rada Gminy Łącko stwierdza brak potrzeby rozstrzygnięcia o sposobie realizacji inwestycji które należą do zadań własnych gminy oraz zasadach ich finansowania, o którym mowa w art. 20 ust. 1 ustawy z dnia 27 marca 2003 r. o planowaniu i zagospodarowaniu przestrzennym (Dz. U. Nr 80 poz.717 z późn. zm.).

Przewodniczący Rady Gminy
Zdzisław Warzecha

723

**UCHWAŁA NR II/14/2010
RADY GMINY TRZYCIĄŻ
z dnia 29 grudnia 2010 r.**

**w sprawie zmiany uchwały XLIV/238/2009 w sprawie określenia wysokości stawek podatku
od nieruchomości na rok 2010**

Na podstawie art.18 ust. 2 pkt 8, art. 40 ust. 1, art. 41 ust. 1 ustawy z dnia 8 marca 1990 r. o samorządzie gminnym/tekst jednolity - Dz. U. z 2001 r. Nr 142, poz. 1591 z póź./, art.1 ustawy z dnia 24 września 2010 r. o zmianie ustawy o podatkach i opłatach lokalnych /Dz. U. z 2010 r. Nr 255, poz. 1461/ oraz art.4 ust. 2 ustawy z dnia 20 lipca 2000 r. o ogłaszaniu aktów normatywnych i innych aktów prawnych/tekst jednolity - Dz. U. z 2007 r. Nr 68, poz. 449 z póź.zm./Rada Gminy Trzyciąż uchwala, co następuje:

§ 1. W § 1 uchwały XLIV/238/2009 Rady Gminy Trzyciąż z dnia 25 listopada 2009 r. wprowadza się następującą zmianę:

§ 1 pkt 2 lit. d otrzymuje brzmienie: " związanych z prowadzeniem działalności gospodarczej w zakresie udzielania świadczeń zdrowotnych, zajętych przez podmioty udzielające tych świadczeń - 3.89 zł od 1 m² powierzchni użytkowej".

§ 2. Pozostałe postanowienia powyższej uchwały pozostają bez zmian.

§ 3. Wykonanie uchwały powierza się Wójtowi Gminy Trzyciąż.

§ 4. Uchwała wchodzi w życie po upływie 14 dni po ogłoszeniu w Dzienniku Urzędowym Województwa Małopolskiego z mocą obowiązującą od dnia 1 stycznia 2011 roku.

Przewodniczący Rady Gminy Trzyciąż
Lucjan Gajda

724

**UCHWAŁA NR IV/47/2011
RADY MIASTA ZAKOPANE
z dnia 27 stycznia 2011 r.**

w sprawie zmian w budżecie Miasta Zakopane na rok 2011

Na podstawie art. 18 ust. 2 pkt 4, ustawy z dnia 8 marca 1990 r. o samorządzie gminnym (tekst jednolity z 2001 r. Dz. U. nr 142, poz. 1591 z późn. zm.) oraz

art. 212, ust. 1 ustawy z dnia 27 sierpnia 2009 r. o finansach publicznych (Dz. U. nr 157, poz.1240) - Rada Miasta Zakopane - u c h w a l a - co następuje: