



DZIENNIK URZĘDOWY

WOJEWÓDZTWA MAŁOPOLSKIEGO

Kraków, dnia 11 kwietnia 2012 r.

Poz. 1523

UCHWAŁA* NR XIV/125/2012 RADY GMINY GRYBÓW

z dnia 14 marca 2012 r.

w sprawie uchwalenia zmiany miejscowego planu zagospodarowania przestrzennego Gminy Grybów

Na podstawie art. 18 ust. 2 pkt 5 i art. 40 ust. 1 ustawy z dnia 8 marca 1990 r. o samorządzie gminnym (tekst jednolity: Dz.U. z 2001 r. Nr 142, poz.1591 z późn. zm.), art. 15, art. 16 ust. 1 i art. 20 ust. 1 ustawy z dnia 27 marca 2003 r. o planowaniu i zagospodarowaniu przestrzennym (Dz. U. Nr 80 z 2003 r. poz. 717 z późn. zm.) art. 7 ust. 1 ustawy z dnia 3 lutego 1995 r. o ochronie gruntów rolnych i leśnych (tekst jednolity: Dz.U. z 2004 r. Nr 121, poz. 1266 z późn. zm.), art. 13 pkt 2 ustawy z dnia 20 lipca 2000 r. o ogłaszaniu aktów normatywnych i niektórych innych aktów prawnych (tekst jednolity Dz. U. Nr 197 z 2011 r. poz. 1172 z późn. zm.), po stwierdzeniu zgodności projektu zmiany „Miejscowego planu zagospodarowania przestrzennego Gminy Grybów” ze „Studium uwarunkowań i kierunków zagospodarowania przestrzennego Gminy Grybów” uchwalonym uchwałą Nr XIV/94/99 Rady Gminy Grybów z dnia 29 grudnia 1999 roku, w granicach opracowania - **Rada Gminy Grybów uchwala co następuje:**

DZIAŁ I. USTALENIA FORMALNO-PRAWNE Rozdział 1. ZAKRES USTALEŃ PLANU

§ 1. Uchwala się zmianę „Miejscowego planu zagospodarowania przestrzennego Gminy Grybów”, uchwalonego uchwałą Nr XVII/144/2008 Rady Gminy Grybów z dnia 21 maja 2008 r. (Dz. Urz. Województwa Małopolskiego Nr 454, poz. 2917 z dnia 03-07-2008 r.) zwaną dalej planem, dla terenów nieruchomości:

1) w miejscowości Biała Niżna:

- a) części działek nr ew. 2063/1 oraz 2064/1 (zał. nr 1/1) oznaczonych symbolem A216 MN,UN,
- b) części działki nr ew. 145/1 (zał. nr 1/2) oznaczonej symbolem A146 RP-RK,
- c) działki nr ew. 1171/1 (zał. nr 1/3) oznaczonej symbolem A139 RZ-RT,ZZI,
- d) części działki nr ew. 933/2 (zał. nr 1/4) oznaczonej symbolem A52 RP,RZ oraz A80 RD,
- e) części działki nr ew. 933/1 (zał. nr 1/5) oznaczonej symbolem A52 RP,RZ oraz A80 RD,
- f) działki nr ew. 2410 (zał. nr 1/6) oznaczonej symbolem A122 RZ/RD oraz A101 RZ;

2) w miejscowości Binczarowa dla terenów nieruchomości:

- a) części działki nr ew. 232/1 (zał. nr 1/7) oznaczonej symbolem B10 RM,
- b) części działki nr ew. 66 (zał. nr 1/8) oznaczonej symbolem B81 RZ-RK,
- c) części działki nr ew. 55/6 (zał. nr 1/9) oznaczonej symbolem B139 RZ;

* Publikacja niniejszej uchwały nie uwzględnia ewentualnych czynności nadzorczych podejmowanych przez Wojewodę Małopolskiego.

3) w miejscowości Cieniawa dla terenów nieruchomości:

- a) części działki nr ew. 63/1 (zał. nr 1/10) oznaczonej symbolem C155 RZ oraz C12 RM,
- b) części działki nr ew. 254 (zał. nr 1/11) oznaczonej symbolem C99 RZ/RD,
- c) działki nr ew. 1192 (zał. nr 1/12) oznaczonej symbolem C127 RP,RZ,
- d) części działki nr ew. 597 (zał. nr 1/13) oznaczonej symbolem 146 RP,RZ,
- e) działki nr ew. 493 (zał. nr 1/50) oznaczonej symbolem C30 RP,RZ;

4) w miejscowości Chodorowa dla terenów nieruchomości:

- a) działki nr ew. 148 (zał. nr 1/14) oznaczonej symbolem D51 RP;

5) w miejscowości Florynka dla terenów nieruchomości:

- a) części działki nr ew. 467/7 (zał. nr 1/15) oznaczonej symbolem E91 RZ,
- b) części działki nr ew. 252/5 (zał. nr 1/16) oznaczonej symbolem E58 RP,RZ oraz E136 RZ/RD;

6) w miejscowości Gródek dla terenów nieruchomości:

- a) działek nr ew. 1957/9 oraz 1957/10 (zał. nr 1/17) oznaczonych symbolem F162 RM,
- b) działki nr ew. 2050/6 (zał. nr 1/18) oznaczonej symbolem F153 RP,
- c) części działki nr ew. 2300/1 (zał. nr 1/19) oznaczonej symbolem F228 RP,RZ,
- d) działki nr ew. 1332 (zał. nr 1/20) oznaczonej symbolem F108 RZ,
- e) działki nr ew. 1393/1 (zał. nr 1/21) oznaczonej symbolem F70 RM;

7) w miejscowości Kąclowa dla terenów nieruchomości:

- a) części działki nr ew. 880/1 (zał. nr 1/22) oznaczonej symbolem G149 RD oraz G151 RZ/RD,
- b) działek nr ew. 572/1 oraz 572/2 (zał. nr 1/23) oznaczonych symbolem G168 RM;

8) w miejscowości Krużłowa Niżna dla terenów nieruchomości:

- a) działki nr ew. 605 (zał. nr 1/24), oznaczonej symbolem H68 RP-RK,
- b) części działki nr ew. 492 (zał. nr 1/25) oznaczonej symbolem H98 RP,RZ oraz H112 RD,
- c) działki nr ew. 495 (zał. nr 1/25) oznaczonej symbolem H95 RZ-RW;

9) w miejscowości Krużłowa Wyżna:

- a) części działki nr ew. 317/1 (zał. nr 1/26) oznaczonej symbolem I96 RM,
- b) działki nr ew. 724 (zał. nr 1/27) oznaczonej symbolem I126 RP-RB,RK;

10) w miejscowości Ptaszkowa dla terenów nieruchomości:

- a) części działki nr ew. 2369 (zał. nr 1/28) oznaczonej symbolem K349 RM oraz K333 RZ,
- b) działek nr ew. 1475/1 oraz 1475/2 (zał. nr 1/29) oznaczonych symbolem K273 RM,
- c) działki nr ew. 1529 (zał. nr 1/30) oznaczonej symbolem K186 RZ/RD,
- d) działki nr ew. 1519 (zał. nr 1/31) oznaczonych symbolem K185 RZ/RD,
- e) działki nr ew. 1517 (zał. nr 1/31) oznaczonej symbolem K86 RZ/RD oraz K145 RM,
- f) działki nr ew. 2271 (zał. nr 1/32) oznaczonej symbolem K275 RM,
- g) działki nr ew. 279/1 (zał. nr 1/33) oznaczonej symbolem K82 RP,RZ,
- h) części działki nr ew. 1158/2 (zał. nr 1/34), oznaczonej symbolem K140 RP-RT,
- i) działki nr ew. 885 (zał. nr 1/35) oznaczonej symbolem K199 RM,
- j) działki nr ew. 901 (zał. nr 1/36) oznaczonej symbolem K145 RD,
- k) działki nr ew. 310/1 (zał. nr 1/37) oznaczonej symbolem K82 RP,RZ;

11) w miejscowości Siółkowa dla terenów nieruchomości:

- a) działki nr ew. 198 (zał. nr 1/38) oznaczonej symbolem L74 RP,
- b) działki nr ew. 2290 (zał. nr 1/39) oznaczonych symbolem L115 MN,UN,
- c) działki nr ew. 1250 (zał. nr 1/40) oznaczonej symbolem L101 RP,RZ,
- d) działki nr ew. 239/1 (zał. nr 1/41) oznaczonych symbolem L74 RP;

12) w miejscowości Stara Wieś dla terenów nieruchomości:

- a) działki nr ew. 681 (zał. nr 1/42) oznaczonej symbolem Ł147 RP;

13) w miejscowości Stróże dla terenów nieruchomości:

- a) działki nr ew. 242 (zał. nr 1/43) oznaczonych symbolem M150 RP oraz M146 RM,
- b) części działki nr ew. 1168/1 (zał. nr 1/44) oznaczonej symbolem M203 RP,RS,
- c) działki nr ew. 517 (zał. nr 1/45) oznaczonej symbolem M91 RM,
- d) części działki nr ew. 520 (zał. nr 1/45) oznaczonych symbolem M89 RM oraz M90 RZ-RT;

14) w miejscowości Wawrzka dla terenów nieruchomości:

- a) części działki nr ew. 185/4 (zał. nr 1/46) oznaczonych symbolem N57 RZ,
- b) części działki nr ew. 183/6 (zał. nr 1/46) oznaczonej symbolem N60 RZ oraz N76 RD;

15) w miejscowości Wyskitna dla terenów nieruchomości:

- a) działki nr ew. 103/3 (zał. nr 1/47) oznaczonej symbolem O89 RM,
- b) części działki nr ew. 18/1 (zał. nr 1/48) oznaczonych symbolem O11 RP-RK,
- c) części działki nr ew. 215/2 (zał. nr 1/49) oznaczonych symbolem O101 RP,RZ.

§ 2. Zmianę planu, o której mowa w § 2 dokonuje się - zgodnie z poniższym:**1) w miejscowości Biała Nizna:**

- a) tereny w obrębie części działek nr ew. 2063/1 oraz 2064/1 o dotychczasowym przeznaczeniu mieszkaniowo-usługowym, przeznaczają się na tereny zabudowy mieszkaniowej jednorodzinnej, usług publicznych, rekreacyjne - turystyczno-letniskowe oraz obsługi produkcji w gospodarstwach rolnych, hodowlanych ogrodniczych, leśnych i rybactkich o pow. 2,05 ha i oznaczają się symbolem Z63-MN,UN,UTL,RU (zał. nr 1/1)

- **szczególne warunki zagospodarowania w strefach i na obszarach:**

1-OCHK, 2, 8-OWO, 17-15 kV, 18, 20-R;

- b) tereny w obrębie części działki nr ew. 145/1 o dotychczasowym przeznaczeniu rolniczym, przeznaczają się na tereny zabudowy rekreacyjnej - turystyczno-letniskowej w strefie ochrony przyrodniczo-krajobrazowej o pow. 0,21 ha i oznaczają się symbolem Z64-UTL-K (zał. nr 1/2)

- **szczególne warunki zagospodarowania w strefach i na obszarach:**

2, 8-OWO, 19-R, 20-R;

- c) tereny w obrębie działki nr ew. 1171/1 o dotychczasowym przeznaczeniu rolniczym, przeznaczają się na tereny usług wielobranżowych w strefie uciążliwości oczyszczalni ścieków oraz na obszarach zagrożonych podtopieniem o pow. 0,05 ha i oznaczają się symbolem Z65-U-ZW,S (zał. nr 1/3)

- **szczególne warunki zagospodarowania w strefach i na obszarach:**

2, 8-ONO, 17-K, 20-R;

- d) tereny w obrębie części działki nr ew. 933/2 o dotychczasowym przeznaczeniu rolniczym, przeznaczają się na tereny zabudowy rekreacyjnej - letniskowej o pow. 0,17 ha i oznaczają się symbolem Z66-ML (zał. nr 1/4) - **szczególne warunki zagospodarowania w strefach i na obszarach:**

2, 8-OWO, 20-R;

e) tereny w obrębie części działki nr ew. 933/1 o dotychczasowym przeznaczeniu rolniczym, przeznaczają się na tereny zabudowy rekreacyjnej - letniskowej o pow. 0,16 ha i oznaczają się symbolem Z67-ML (zał. nr 1/5) - **szczególne warunki zagospodarowania w strefach i na obszarach:**

2, 4, 8-OWO, 20-R;

f) tereny w obrębie działki nr ew. 2410 o dotychczasowym przeznaczeniu rolniczym, przeznaczają się na tereny zabudowy mieszkaniowej jednorodzinnej oraz rekreacyjnej - turystyczno-letniskowej o pow. 0,15 ha i oznaczają się symbolem Z68-MN,UTL (zał. nr 1/6);

- **szczególne warunki zagospodarowania w strefach i na obszarach:**

1-OCHK, 2, 8-OWO, 20-R;

2) w miejscowości Binczarowa:

a) tereny w obrębie części działki nr ew. 232/1 o dotychczasowym przeznaczeniu rolniczym, przeznaczają się na tereny zabudowy mieszkaniowej jednorodzinnej oraz usług niepublicznych o pow. 0,15 ha i oznaczają się symbolem Z69-MN,UN (zał. nr 1/7)

- **szczególne warunki zagospodarowania w strefach i na obszarach: 1-OCHK, 2, 4-N3, 18, 20-T;**

b) tereny w obrębie części działki nr ew. 66 o dotychczasowym przeznaczeniu rolniczym, przeznaczają się na tereny zabudowy mieszkaniowej jednorodzinnej, zagrodowej oraz usługowej w strefie ochrony przyrodniczo-krajobrazowej o pow. 0,90 ha i oznaczają się symbolem Z70-MU-K (zał. nr 1/8)

- **szczególne warunki zagospodarowania w strefach i na obszarach: 1-OCHK, 2, 19-R, 20-T;**

c) tereny w obrębie części działki nr ew. 55/6 o dotychczasowym przeznaczeniu rolniczym, przeznaczają się na tereny zabudowy mieszkaniowej jednorodzinnej o pow. 0,11 ha i oznaczają się symbolem Z71-MN (zał. nr 1/9)

- **szczególne warunki zagospodarowania w strefach i na obszarach: 1-OCHK, 2, 18, 20-T;**

3) w miejscowości Cieniawa:

a) tereny w obrębie części działki nr ew. 63/1 o dotychczasowym przeznaczeniu rolniczym, przeznaczają się na tereny zabudowy mieszkaniowej jednorodzinnej o pow. 0,14 ha i oznaczają się symbolem Z72-MN (zał. nr 1/10) - **szczególne warunki zagospodarowania w strefach i na obszarach: 2, 18, 20-T;**

b) tereny w obrębie części działki nr ew. 254 o dotychczasowym przeznaczeniu rolniczym, przeznaczają się na tereny zabudowy mieszkaniowej jednorodzinnej o pow. 0,49 ha i oznaczają się symbolem Z73-MN (zał. nr 1/11) - **szczególne warunki zagospodarowania w strefach i na obszarach: 2, 18, 20-T;**

c) tereny w obrębie działki nr ew. 1192 o dotychczasowym przeznaczeniu rolniczym, przeznaczają się na tereny zabudowy mieszkaniowej jednorodzinnej o pow. 0,60 ha i oznaczają się symbolem Z74-MN (zał. nr 1/12) - **szczególne warunki zagospodarowania w strefach i na obszarach: 1-OCHK, 2, 9, 20-T;**

d) tereny w obrębie części działki nr ew. 597 o dotychczasowym przeznaczeniu rolniczym, przeznaczają się na tereny zabudowy mieszkaniowej jednorodzinnej o pow. 0,49 ha i oznaczają się symbolem Z75-MN (zał. nr 1/13) - **szczególne warunki zagospodarowania w strefach i na obszarach: 1-OCHK, 2, 18, 20-T;**

e) tereny w obrębie działki nr ew. 493 o dotychczasowym przeznaczeniu rolniczym, przeznaczają się na tereny zabudowy mieszkaniowej jednorodzinnej o pow. 0,23 ha i oznaczają się symbolem Z117-MN (zał. nr 1/50) - **szczególne warunki zagospodarowania w strefach i na obszarach: 2, 20-T;**

4) w miejscowości Chodorowa:

a) tereny w obrębie działki nr ew. 148 o dotychczasowym przeznaczeniu rolniczym, przeznaczają się na tereny zabudowy mieszkaniowej jednorodzinnej o pow. 0,38 ha i oznaczają się symbolem Z76-MN (zał. nr 1/14)

- **szczególne warunki zagospodarowania w strefach i na obszarach: 2, 20-R;**

5) w miejscowości Florynka:

- a) tereny w obrębie części działki nr ew. 467/7 o dotychczasowym przeznaczeniu rolniczym, przeznaczają się na tereny zabudowy mieszkaniowej jednorodzinnej o pow. 0,23 ha i oznaczają się symbolem Z77-MN (zał. nr 1/15) - **szczególne warunki zagospodarowania w strefach i na obszarach: 1-OCHK, 2, 8-ONO, 9, 18, 20-T;**
- b) tereny w obrębie części działki nr ew. 252/5 o dotychczasowym przeznaczeniu rolniczym, przeznaczają się na tereny zabudowy mieszkaniowej jednorodzinnej oraz usług niepublicznych o pow. 1,08 ha i oznaczają się symbolem Z78-MN-ZO (zał. nr 1/16)
- **szczególne warunki zagospodarowania w strefach i na obszarach: 1-OCHK, 2, 4-N3, 8-OWO, 9, 10, 13, 20-T;**
- c) tereny w obrębie części działki nr ew. 252/5 o dotychczasowym przeznaczeniu rolniczym, przeznaczają się na tereny dróg wewnętrznych (dojazd do terenu Z78-MN-ZO) o pow. 0,11 ha i oznaczają się symbolem Z79-KDW (zał. nr 1/16)
- **szczególne warunki zagospodarowania w strefach i na obszarach: 1-OCHK, 2, 4-N3, 8-ONO, 9, 20-T;**

6) w miejscowości Gródek:

- a) tereny w obrębie działek nr ew. 1957/9 oraz 1957/10 o dotychczasowym przeznaczeniu rolniczym, przeznaczają się na tereny zabudowy mieszkaniowej jednorodzinnej o pow. 0,28 ha i oznaczają się symbolem Z80-MN (zał. nr 1/17)
- **szczególne warunki zagospodarowania w strefach i na obszarach: 1-OCHK, 2, 5-SOK, 8-OWO, 9, 18, 20-R;**
- b) tereny w obrębie działki nr ew. 2050/6 o dotychczasowym przeznaczeniu rolniczym, przeznaczają się na tereny zabudowy mieszkaniowej jednorodzinnej o pow. 0,24 ha i oznaczają się symbolem Z81-MN (zał. nr 1/18) - **szczególne warunki zagospodarowania w strefach i na obszarach: 1-OCHK, 2, 8-OWO, 9, 18, 20-R;**
- c) tereny w obrębie części działki nr ew. 2300/1 o dotychczasowym przeznaczeniu rolniczym przeznaczają się na tereny zabudowy mieszkaniowej jednorodzinnej o pow. 0,89 ha i oznaczają się symbolem Z82-MN (zał. nr 1/19) - **szczególne warunki zagospodarowania w strefach i na obszarach: 1-OCHK, 2, 8-OWO, 9, 18, 20-R;**
- d) tereny w obrębie działki nr ew. 1332 o dotychczasowym przeznaczeniu rolniczym, przeznaczają się na tereny zabudowy mieszkaniowej jednorodzinnej o pow. 0,11 ha i oznaczają się symbolem Z83-MN (zał. nr 1/20) - **szczególne warunki zagospodarowania w strefach i na obszarach: 1-OCHK, 2, 8-OWO, 9, 18, 20-R;**
- e) tereny w obrębie działki nr ew. 1393/1 o dotychczasowym przeznaczeniu rolniczym, przeznaczają się na tereny zabudowy mieszkaniowej jednorodzinnej o pow. 0,42 ha i oznaczają się symbolem Z84-MN (zał. nr 1/21) - **szczególne warunki zagospodarowania w strefach i na obszarach: 1-OCHK, 2, 8-OWO, 9, 18, 20-R;**

7) w miejscowości Kąclowa:

- a) tereny w obrębie części działki nr ew. 880/1 o dotychczasowym przeznaczeniu rolniczym, przeznaczają się na tereny zabudowy mieszkaniowej jednorodzinnej o pow. 0,28 ha i oznaczają się symbolem Z85-MN (zał. nr 1/22) - **szczególne warunki zagospodarowania w strefach i na obszarach: 1-OCHK, 2, 8-ONO, 9, 20-T;**
- b) tereny w obrębie działek nr ew. 572/1 oraz 572/2 o dotychczasowym przeznaczeniu rolniczym, przeznaczają się na tereny zabudowy mieszkaniowej jednorodzinnej usług niepublicznych oraz rekreacyjne - turystyczno-letniskowe o pow. 0,75 ha i oznaczają się symbolem Z86-MN,UN,UTL
(zał. nr 1/23)
- **szczególne warunki zagospodarowania w strefach i na obszarach: 1-OCHK, 2, 8-OWO, 9, 18, 20-T;**

8) w miejscowości Krużłowa Niżna:

a) tereny w obrębie działki nr ew. 605 o dotychczasowym przeznaczeniu rolniczym, przeznaczają się na tereny zabudowy mieszkaniowej jednorodzinnej usług niepublicznych oraz turystyczno-letniskowej o pow. 1,00 ha i oznaczają się symbolem Z87-MN (zał. nr 1/24)

- **szczególne warunki zagospodarowania w strefach i na obszarach: 2, 18, 20-R;**

b) tereny w obrębie części działki nr ew. 492 o dotychczasowym przeznaczeniu rolniczym, przeznaczają się na tereny zabudowy mieszkaniowej jednorodzinnej o pow. 0,94 ha i oznaczają się symbolem Z88-MN (zał. nr 1/25) - **szczególne warunki zagospodarowania w strefach i na obszarach: 2, 18, 20-R;**

c) tereny w obrębie działki nr ew. 495 o dotychczasowym przeznaczeniu rolniczym, przeznaczają się na tereny zabudowy mieszkaniowej jednorodzinnej o pow. 0,25 ha i oznaczają się symbolem Z89-MN (zał. nr 1/25) - **szczególne warunki zagospodarowania w strefach i na obszarach: 2, 18, 20-R;**

9) w miejscowości Krużłowa Wyżna:

a) tereny w obrębie części działki nr ew. 317/1 o dotychczasowym przeznaczeniu rolniczym, przeznaczają się na tereny zabudowy mieszkaniowej jednorodzinnej o pow. 0,29 ha i oznaczają się symbolem Z90-MN (zał. nr 1/26) - **szczególne warunki zagospodarowania w strefach i na obszarach: 2, 18, 20-R;**

b) tereny w obrębie działki nr ew. 724 o dotychczasowym przeznaczeniu rolniczym, przeznaczają się na tereny zabudowy mieszkaniowej jednorodzinnej, zagrodowej oraz usług niepublicznych o pow. 0,40 ha i oznaczają się symbolem Z91-MU (zał. nr 1/27)

- **szczególne warunki zagospodarowania w strefach i na obszarach: 2, 20-R;**

10) w miejscowości Ptaszkowa:

a) tereny w obrębie części działki nr ew. 2369 o dotychczasowym przeznaczeniu rolniczym, przeznaczają się na tereny zabudowy mieszkaniowej jednorodzinnej o pow. 0,64 ha i oznaczają się symbolem Z92-MN (zał. nr 1/28) - **szczególne warunki zagospodarowania w strefach i na obszarach: 1-OCHK, 2, 9, 18, 20-T;**

b) tereny w obrębie działek nr ew. 1475/1 oraz 1475/2 o dotychczasowym przeznaczeniu rolniczym, przeznaczają się na tereny zabudowy mieszkaniowej jednorodzinnej o pow. 0,76 ha i oznaczają się symbolem Z93-MN (zał. nr 1/29)

- **szczególne warunki zagospodarowania w strefach i na obszarach: 1-OCHK, 2, 9, 18, 20-T;**

c) tereny w obrębie działki nr ew. 1529 o dotychczasowym przeznaczeniu rolniczym, przeznaczają się na tereny zabudowy mieszkaniowej jednorodzinnej, zagrodowej oraz rekreacyjne - turystyczno-letniskowe na obszarach zagrożonych procesami denudacyjnymi o pow. 1,76 ha i oznaczają się symbolem Z94-MU,UTL-ZO (zał. nr 1/30) - **szczególne warunki zagospodarowania w strefach i na obszarach: 1-OCHK, 2, 9, 10,13, 18, 20-T;**

d) tereny w obrębie działki nr ew. 1519 o dotychczasowym przeznaczeniu rolniczym, przeznaczają się na tereny zabudowy mieszkaniowej jednorodzinnej, zagrodowej oraz rekreacyjne - turystyczno-letniskowe na obszarach zagrożonych procesami denudacyjnymi o pow. 0,27 ha i oznaczają się symbolem Z95-MN-ZO (zał. nr 1/31) - **szczególne warunki zagospodarowania w strefach i na obszarach: 1-OCHK, 2, 9, 18, 20-T;**

e) tereny w obrębie działki nr ew. 1517 o dotychczasowym przeznaczeniu rolniczym, przeznaczają się na tereny zabudowy mieszkaniowej jednorodzinnej, zagrodowej oraz rekreacyjne - turystyczno-letniskowe na obszarach zagrożonych procesami denudacyjnymi o pow. 0,47 ha i oznaczają się symbolem Z96-MN-ZO (zał. nr 1/31) - **szczególne warunki zagospodarowania w strefach i na obszarach: 1-OCHK, 2, 9, 18, 20-T;**

f) tereny w obrębie działki nr ew. 2271 o dotychczasowym przeznaczeniu rolniczym, przeznaczają się na tereny zabudowy mieszkaniowej jednorodzinnej, zagrodowej, usług niepublicznych oraz rekreacyjne - turystyczno-letniskowe o pow. 0,29 ha i oznaczają się symbolem Z97-MU,UTL (zał. nr 1/32)

- **szczególne warunki zagospodarowania w strefach i na obszarach: 1-OCHK, 2, 9, 18, 20-T;**

- g) tereny w obrębie działki nr ew. 279/1 o dotychczasowym przeznaczeniu rolniczym, przeznaczają się na tereny zabudowy mieszkaniowej jednorodzinnej, usług niepublicznych oraz rekreacyjne - turystyczno-letniskowe o pow. 0,64 ha i oznaczają się symbolem Z98-MN,UN,UTL (zał. nr 1/33)
- **szczególne warunki zagospodarowania w strefach i na obszarach: 1-OCHK, 2, 18, 20-T;**
- h) tereny w obrębie części działki nr ew. 1158/2 o dotychczasowym przeznaczeniu rolniczym, przeznaczają się na tereny zabudowy mieszkaniowej jednorodzinnej, usług niepublicznych oraz rekreacyjne - turystyczno-letniskowe o pow. 0,17 ha i oznaczają się symbolem Z99-MN,UN,UTL (zał. nr 1/34)
- **szczególne warunki zagospodarowania w strefach i na obszarach: 1-OCHK, 2, 9, 18, 20-T;**
- i) tereny w obrębie działki nr ew. 885 o dotychczasowym przeznaczeniu rolniczym, przeznaczają się na tereny zabudowy mieszkaniowej jednorodzinnej, usług niepublicznych oraz rekreacyjne - turystyczno-letniskowe o pow. 0,25 ha i oznaczają się symbolem Z100-MN,UN,UTL (zał. nr 1/35)
- **szczególne warunki zagospodarowania w strefach i na obszarach: 1-OCHK, 2, 9, 18, 20-T;**
- j) tereny w obrębie części działki nr ew. 901 o dotychczasowym przeznaczeniu rolniczym, przeznaczają się na tereny zabudowy rekreacyjnej - letniskowej o pow. 0,12 ha i oznaczają się symbolem Z101-ML (zał. nr 1/36) - **szczególne warunki zagospodarowania w strefach i na obszarach: 1-OCHK, 2, 9, 18, 20-T;**
- k) tereny w obrębie działki nr ew. 310/1 o dotychczasowym przeznaczeniu rolniczym, przeznaczają się na tereny zabudowy mieszkaniowej jednorodzinnej o pow. 0,31 ha i oznaczają się symbolem Z102-MN (zał. nr 1/37) - **szczególne warunki zagospodarowania w strefach i na obszarach: 1-OCHK, 2, 9, 20-T;**

11) w miejscowości Siołkowa:

- a) tereny w obrębie działki nr ew. 198 o dotychczasowym przeznaczeniu rolniczym, przeznaczają się na tereny zabudowy mieszkaniowej jednorodzinnej o pow. 0,23 ha i oznaczają się symbolem Z103-MN (zał. nr 1/38) - **szczególne warunki zagospodarowania w strefach i na obszarach: 2, 20-R;**
- b) tereny w obrębie działki nr ew. 2290 o dotychczasowym przeznaczeniu mieszkaniowo-usługowym, przeznaczają się na tereny zabudowy mieszkaniowej jednorodzinnej, usług niepublicznych oraz rekreacyjne - turystyczno-letniskowe o pow. 1,05 ha i oznaczają się symbolem Z104-MN,UN,UTL (zał. nr 1/39)
- **szczególne warunki zagospodarowania w strefach i na obszarach: 2, 18, 20-R;**
- c) tereny w obrębie działki nr ew. 1250 o dotychczasowym przeznaczeniu rolniczym, przeznaczają się na tereny zabudowy mieszkaniowej jednorodzinnej oraz usług niepublicznych o pow. 0,33 ha i oznaczają się symbolem Z105-MN,UN (zał. nr 1/40)
- **szczególne warunki zagospodarowania w strefach i na obszarach: 2, 18, 20-R;**
- d) tereny w obrębie działki nr ew. 239/1 o dotychczasowym przeznaczeniu rolniczym, przeznaczają się na tereny zabudowy mieszkaniowej jednorodzinnej o pow. 0,15 ha i oznaczają się symbolem Z106-MN (zał. nr 1/41) - **szczególne warunki zagospodarowania w strefach i na obszarach: 2, 20-R;**

12) w miejscowości Stara Wieś:

- a) tereny w obrębie działki nr ew. 681 o dotychczasowym przeznaczeniu rolniczym, przeznaczają się na tereny zabudowy mieszkaniowej jednorodzinnej o pow. 0,23 ha i oznaczają się symbolem Z107-MN (zał. nr 1/42) - **szczególne warunki zagospodarowania w strefach i na obszarach: 2, 20-R;**

13) w miejscowości Stróże:

- a) tereny w obrębie działki nr ew. 242 o dotychczasowym przeznaczeniu rolniczym, przeznaczają się na tereny zabudowy mieszkaniowej jednorodzinnej, usług niepublicznych oraz rekreacyjne - turystyczno-letniskowe o pow. 0,72 ha i oznaczają się symbolem Z108-MN,UN,UTL (zał. nr 1/43)
- **szczególne warunki zagospodarowania w strefach i na obszarach: 2, 8-ONO, 18, 20-R, 23;**
- b) tereny w obrębie części działki nr ew. 1168/1 o dotychczasowym przeznaczeniu rolniczym, przeznaczają się na tereny zabudowy mieszkaniowej jednorodzinnej oraz usług niepublicznych o pow. 0,40 ha i oznaczają się symbolem Z109-MN,UN (zał. nr 1/44)

- **szczególne warunki zagospodarowania w strefach i na obszarach: 1-OCHK, 2, 8-OWO, 20-R, 23;**

c) tereny w obrębie działki nr ew. 517 o dotychczasowym przeznaczeniu rolniczym, przeznaczają się na tereny zabudowy mieszkaniowej jednorodzinnej oraz usług niepublicznych o pow. 0,31 ha i oznaczają się symbolem Z110-MN,UTL (zał. nr 1/45)

- **szczególne warunki zagospodarowania w strefach i na obszarach: 2, 8-ONO, 18, 20-R, 23;**

d) tereny w obrębie części działki nr ew. 520 o dotychczasowym przeznaczeniu rolniczym, przeznaczają się na tereny zabudowy mieszkaniowej jednorodzinnej oraz rekreacyjne - turystyczno-letniskowe o pow. 0,51 ha i oznaczają się symbolem Z111-MN,UTL (zał. nr 1/45)

- **szczególne warunki zagospodarowania w strefach i na obszarach: 2, 8-ONO, 18, 20-R, 23;**

14) w miejscowości Wawrzka:

a) tereny w obrębie części działki nr ew. 185/4 o dotychczasowym przeznaczeniu rolniczym, przeznaczają się na tereny zabudowy mieszkaniowej jednorodzinnej, zagrodowej, usług niepublicznych oraz rekreacyjne - turystyczno-letniskowe o pow. 0,25 ha i oznaczają się symbolem Z112-MU,UTL (zał. nr 1/46)

- **szczególne warunki zagospodarowania w strefach i na obszarach: 1-OCHK, 2, 9, 18, 20-T;**

b) tereny w obrębie części działki nr ew. 183/6 o dotychczasowym przeznaczeniu rolniczym, przeznaczają się na tereny zabudowy mieszkaniowej jednorodzinnej, zagrodowej, usług niepublicznych oraz rekreacyjne - turystyczno-letniskowe o pow. 0,57 ha i oznaczają się symbolem Z113-MU,UTL (zał. nr 1/46)

- **szczególne warunki zagospodarowania w strefach i na obszarach: 1-OCHK, 2, 9, 18, 20-T;**

15) w miejscowości Wyskitna:

a) tereny w obrębie działki nr ew. 103/3 o dotychczasowym przeznaczeniu rolniczym, przeznaczają się na tereny zabudowy mieszkaniowej jednorodzinnej o pow. 0,09 ha i oznaczają się symbolem Z114-MN (zał. nr 1/47) - **szczególne warunki zagospodarowania w strefach i na obszarach: 1-OCHK, 2, 8-OWO, 18, 20-R;**

b) tereny w obrębie części działki nr ew. 18/1 o dotychczasowym przeznaczeniu rolniczym, przeznaczają się na tereny zabudowy mieszkaniowej jednorodzinnej oraz usług niepublicznych o pow. 0,55 ha i oznaczają się symbolem Z115-MN,UN (zał. nr 1/48)

- **szczególne warunki zagospodarowania w strefach i na obszarach: 1-OCHK, 2, 5-4, 8-ONO, 18, 20-R, 23;**

c) tereny w obrębie części działki nr ew. 215/2 o dotychczasowym przeznaczeniu rolniczym, przeznaczają się na tereny zabudowy mieszkaniowej jednorodzinnej o pow. 0,56 ha i oznaczają się symbolem Z116-MN (zał. nr 1/49) - **szczególne warunki zagospodarowania w strefach i na obszarach: 1-OCHK, 2, 8-OWO, 18, 20-R.**

§ 3. 1. Treść niniejszej uchwały stanowi tekst planu.

2. Załącznikami do niniejszej uchwały są:

- 1) **załącznik nr 1** – rysunek planu, sporządzony na mapach zasadniczych w skali 1:2000 (w układzie sekcji nr 1/1 do nr 1/50),
- 2) **załącznik nr 2** – rozstrzygnięcia Rady Gminy Grybów o sposobie realizacji zapisanych w planie inwestycji z zakresu infrastruktury technicznej, które należą do zadań własnych Gminy oraz o zasadach ich finansowania,
- 3) **załącznik nr 3** – rozstrzygnięcia Rady Gminy Grybów o sposobie rozpatrzenia uwag wniesionych do planu.

3. W dotychczasowym przeznaczeniu pozostawia się:

- 1) w miejscowości Biała Niżna tereny działki nr ew. 825/1,
- 2) w miejscowości Binczarowa tereny działki nr ew. 39/2,
- 3) w miejscowości Krużłowa Wyżna tereny działki nr ew. 176/2,

4) w miejscowości Ptaszkowa tereny działki nr ew. 2319.

§ 4. Zakres ustaleń planu – zgodnie z ustawą o planowaniu i zagospodarowaniu przestrzennym (Dz.U. Nr 80, poz. 717 z późn. zm.) obejmuje:

- 1) przeznaczenie terenów oraz linie rozgraniczające tereny o różnym przeznaczeniu lub różnych zasadach zagospodarowania,
- 2) zasady ochrony i kształtowania ładu przestrzennego,
- 3) zasady ochrony środowiska, przyrody i krajobrazu kulturowego,
- 4) zasady ochrony dziedzictwa kulturowego i zabytków oraz dóbr kultury współczesnej,
- 5) parametry i wskaźniki kształtowania zabudowy oraz zagospodarowania terenów, w tym: linie zabudowy, gabaryty obiektów i wskaźniki intensywności zabudowy,
- 6) granice i sposoby zagospodarowania terenów lub obiektów podlegających ochronie, ustalone na podstawie odrębnych przepisów,
- 7) szczególne zasady oraz warunki scalania i podziału nieruchomości objętych planem miejscowym,
- 8) szczególne warunki zagospodarowania terenów oraz ograniczenia w ich użytkowaniu,
- 9) zasady modernizacji, rozbudowy oraz budowy systemów komunikacji i infrastruktury technicznej,
- 10) sposoby i terminy tymczasowego urządzania oraz użytkowania terenów,
- 11) stawki procentowe, na podstawie których ustala się opłatę, o której mowa w art. 36 ust. 4 ustawy z dnia 27 marca 2003 r. o planowaniu i zagospodarowaniu przestrzennym (Dz. U. Nr 80, poz. 717, z późn. zm.).

§ 5. Zakres rysunku planu obejmuje:

- 1) wyrys ze studium uwarunkowań i kierunków zagospodarowania przestrzennego z oznaczeniem granic terenów objętych planem miejscowym
- 2) skalę projektu rysunku planu miejscowego w formie liczbowej i liniowej,
- 3) granice terenów objętych planem miejscowym,
- 4) granice administracyjne,
- 5) granice terenów zamkniętych oraz granice ich stref ochronnych,
- 6) granice i oznaczenia obiektów i terenów chronionych na podstawie przepisów odrębnych, w tym terenów górniczych, narażonych na niebezpieczeństwo powodzi oraz zagrożonych osuwaniem się mas ziemnych,
- 7) linie rozgraniczające tereny o różnym przeznaczeniu lub różnych zasadach zagospodarowania oraz ich oznaczenia,
- 8) linie zabudowy oraz oznaczenia elementów zagospodarowania przestrzennego terenów,
- 9) oznaczenia elementów informacyjnych, nie będących ustaleniami planu miejscowego.

§ 6. 1. Tereny objęte planem, w granicach określonych w §1 oraz na rysunku planu:

- 1) oznacza się kolejnymi numerami i symbolami przeznaczenia oraz dodatkowo literą Z ze stosownym numerem,
- 2) określa się, w ustaleniach graficznych na rysunku planu, liniami rozgraniczającymi ciągłymi.

**Rozdział 2.
SYSTEM NOTACJI PLANU**

§ 7. Jeśli w niniejszej uchwale jest mowa o:

- 1) **planie** – należy przez to rozumieć niniejszą uchwałę, miejscowy plan zagospodarowania przestrzennego wraz załącznikami;
- 2) **tekście planu** – należy przez to rozumieć treść niniejszej uchwały;

- 3) **rysunku planu** – należy przez to rozumieć treść załącznika nr 1 do niniejszej uchwały (w układzie sekcji nr 1/1 do nr 1/26), opracowanego w technice cyfrowej z wykorzystaniem map zasadniczych w skali 1: 2000;
- 4) **treści planu** – należy przez to rozumieć zakres ustaleń planu określony w §3;
- 5) **liniach rozgraniczających** – należy przez to rozumieć linie na rysunku planu, rozdzielające tereny o różnym przeznaczeniu lub różnych zasadach i warunkach zagospodarowania;
- 6) **przeznaczeniu podstawowym** – należy przez to rozumieć ustalone planem w obrębie terenów wydzielonych liniami rozgraniczającymi – **przeważające przeznaczenie terenów**, na rzecz którego należy rozstrzygać wszelkie ewentualne konflikty funkcjonalne i przestrzenne – przy zachowaniu zgodności z obowiązującymi przepisami;
- 7) **przeznaczeniu dopuszczalnym** – należy przez to rozumieć ustalone planem w obrębie terenów wydzielonych liniami rozgraniczającymi – **uzupełniające przeznaczenie terenów**, którego obecność jest możliwa na terenach o określonym przeznaczeniu podstawowym – przy zachowaniu zgodności z obowiązującymi przepisami;
- 8) **działce lub terenie inwestycji** – należy przez to rozumieć nieruchomość lub taką jej część, która położona jest w granicach terenu przeznaczonego w planie na cele zabudowy, oraz której wielkość, cechy geometryczne, dostęp do drogi publicznej oraz wyposażenie w urządzenia infrastruktury technicznej lub możliwości uzbrojenia, pozwalają na realizację obiektów budowlanych w sposób zgodny z ustaleniami planu i z zachowaniem wymogów wynikających z przepisów odrębnych, o których mowa w art. 2 ust. 12 ustawy z dnia 27 marca 2003 roku o planowaniu i zagospodarowaniu przestrzennym (Dz.U. Nr 80, poz. 717 z późn. zm.);
- 9) **froncie działki** – należy przez to rozumieć część działki budowlanej, przylegającą do drogi, z której odbywa się główny wjazd lub wejście na działkę - zgodnie z rozporządzeniem Ministra Infrastruktury z dnia 26 sierpnia 2003 r. (Dz. U. Nr 164, poz. 1588);
- 10) **działkach sąsiednich** – należy przez to rozumieć nieruchomości położone bezpośrednio przy granicy terenu inwestycji lub po przeciwnej stronie użytkowanej wspólnie drogi dojazdowej do nieruchomości oraz zabudowane w sposób pozwalający na określenie wymagań dotyczących nowej zabudowy – w zakresie określonym ustaleniami planu;
- 11) **wysokości zabudowy** – należy przez to rozumieć wymiar pionowy, liczony od średniej wartości poziomu terenu przyległego do zabudowy – do najwyższego punktu konstrukcji dachu wraz z jego pokryciem, przy czym przez średnią wartość poziomu terenu rozumie się średnią arytmetyczną wymiarów od strony przystokowej i odstokowej, liczonych w obrysie rzutu budynku;
- 12) **wskaźnikach wykorzystania terenu** – należy przez to rozumieć rozpatrywane łącznie dla danego terenu wielkości:
 - a) procentowy udział powierzchni biologicznie czynnej w stosunku do powierzchni terenu inwestycji,
 - b) procentowy udział powierzchni zabudowy w stosunku do powierzchni terenu inwestycji,
 - c) intensywność zabudowy terenu (działki budowlanej) – stosunek powierzchni wszystkich kondygnacji nadziemnych budynków zlokalizowanych na danym terenie (działce budowlanej) do powierzchni tego terenu; powierzchnię budynku liczy się w obrysie ścian zewnętrznych lub – w przypadku kondygnacji poddasza – w obrysie stropodachu na wysokości 1 m od poziomu podłogi,
- 13) **działalności nieuciążliwej** – należy przez to rozumieć działalność nie wymienioną w Rozporządzeniu Rady Ministrów z dnia 9 listopada 2004 r. w sprawie określenia rodzajów przedsięwzięć mogących znacząco oddziaływać na środowisko oraz szczegółowych uwarunkowań związanych z kwalifikowaniem przedsięwzięć do sporządzenia raportu o oddziaływaniu na środowisko (Dz.U. Nr 257, poz. 2573 z późn. zm.), a ponadto działalność nie wywołującą zjawisk lub stanów utrudniających życie, a zwłaszcza hałasu, wibracji, zanieczyszczeń powietrza, odorów itp. – przekraczających dopuszczalne poziomy oddziaływań (standardy jakości środowiska), które nie są szkodliwe dla zdrowia ludzi i środowiska oraz zawierają się w granicach działki lub terenu inwestycji, do której użytkownik posiada tytuł prawny – zgodnie z Ustawą Prawo ochrony środowiska z dnia 27 kwietnia 2001 r. (tekst jednolity Dz.U. z 2008 r. Nr 25, poz. 150,

z późn. zm.) – z wyjątkiem działalności inwestycyjnej z zakresu infrastruktury technicznej i komunikacji,

- 14) **urządzenia mobilne** – należy przez to rozumieć urządzenia nie powiązane trwale z gruntem o konstrukcji umożliwiającej swobodne przemieszczanie się – nie stanowiące obiektów budowlanych,
- 15) **usługach publicznych** – należy przez to rozumieć usługi o charakterze użyteczności publicznej, realizowane jako inwestycje celu publicznego, w tym: urzędy, siedziby administracji publicznej, obsługi bankowej, nauki, oświaty, kultury, łączności publicznej (pocztowe, telekomunikacyjne), ochrony zdrowia, kultu religijnego, opieki społecznej, opiekuńczo-wychowawcze, biurowe, socjalne, straży pożarnej oraz inne usługi o podobnym charakterze, określone właściwymi ustawami,
- 16) **usługach niepublicznych** – należy przez to rozumieć usługi o charakterze komercyjnym, nie wymienione w pkt 15), w tym: handu, rzemiosła usługowego i produkcyjnego, gastronomii, ośrodki konferencyjne, odnowy biologicznej, domy weselne oraz inne usługi o podobnym charakterze,
- 17) **usługach wielobranżowych lub usługach** – należy przez to rozumieć usługi publiczne, o których mowa w pkt 16), usługi niepubliczne, o których mowa w pkt 15) oraz turystyczne, w tym: motele, hotele, campingi itp.
- 18) **zieleni urządzonej** – należy przez to rozumieć tereny wraz z infrastrukturą techniczną oraz obiektami i urządzeniami funkcjonalnie z nimi związanymi, pokryte roślinnością, znajdujące się w obszarach o zwartej zabudowie, pełniące funkcje estetyczne, rekreacyjne, zdrowotne lub osłonowe – w szczególności: parki, zieleńce, promenady, bulwary, ogrody zabytkowe, ogrody przydomowe, założenia cmentarne, a także zieleń towarzyszącą ulicom i drogom, placom, zabytkowym obiektom oraz budynkom współczesnym o różnym przeznaczeniu, w tym: **zieleni o charakterze naturalnym** – oznacza zieleń o składzie gatunkowym oraz systemie nasadzeń stanowiącym kontynuację elementów przyrodniczych krajobrazu gminy (naturalnej szaty roślinnej) w określonym miejscu (zieleni łąkowej, leśnej itp.),
- 19) **nieprzekraczalnej linii zabudowy** – należy przez to rozumieć minimalną odległość projektowanej zabudowy od krawędzi jezdni, określoną z uwzględnieniem przepisów odrębnych o drogach publicznych oraz przyjętego w planie systemu zabudowy i warunków lokalnych,
- 20) **obowiązującej linii zabudowy** – należy przez to rozumieć ściśle określoną odległość projektowanej zabudowy od krawędzi jezdni, określoną z uwzględnieniem przepisów odrębnych o drogach publicznych oraz przyjętego w planie systemu zabudowy i warunków lokalnych,
- 21) **terenach zabudowanych (w odniesieniu do linii zabudowy)** – należy przez to rozumieć tereny skoncentrowanego osadnictwa – o wykształconej linii zabudowy, w obrębie których nowa zabudowa może powstawać na zasadzie uzupełnień – wg linii zabudowy ustalonych w tekście oraz na rysunku planu,
- 22) **terenach niezabudowanych (w odniesieniu do linii zabudowy)** – należy przez to rozumieć tereny rozproszonego osadnictwa – bez wykształconej linii zabudowy, w których nowa zabudowa może powstawać w sposób swobodny – wg linii zabudowy ustalonych w tekście oraz na rysunku planu,
- 23) **obiekcie budowlanym** – należy przez to rozumieć:
 - a) budynek wraz z instalacjami i urządzeniami technicznymi,
 - b) budowlę stanowiącą całość techniczno-użytkową wraz z instalacjami i urządzeniami,
 - c) obiekt małej architektury zgodnie z przepisami ustawy Prawo Budowlane;
- 24) **urządzeniach budowlanych** – należy przez to rozumieć urządzenia techniczne związane z obiektem budowlanym, zapewniające możliwość użytkowania obiektu zgodnie z jego przeznaczeniem, jak przyłącza i urządzenia instalacyjne, w tym służące oczyszczaniu lub gromadzeniu ścieków, a także przejazdy, ogrodzenia, place postojowe i place pod śmietniki, zgodnie z przepisami ustawy Prawo Budowlane;
- 25) **procesach denudacyjnych** – należy przez to rozumieć zjawiska w obrębie ukształtowania terenów, takie jak: zmywy, spływy, obrywy, osuwiska, erozje mające wpływ - wraz z budową geologiczną - na warunki budowlane terenów objętych tymi procesami;
- 26) **środowisku** – należy przez to rozumieć ogół elementów przyrodniczych, w tym także przekształconych w wyniku działalności człowieka, a w szczególności: powierzchnię ziemi, kopaliny, wody, powietrze,

zwierzęta, rośliny, krajobraz oraz klimat - zgodnie z ustawą Prawo ochrony środowiska z dnia 27 kwietnia 2001 r. (tekst jednolity: Dz.U. z 2008 r. Nr 25, poz. 150, z późn. zm.);

- 27) **ochronie środowiska** – należy przez to rozumieć podjęcie lub zaniechanie działań umożliwiających zachowanie lub przywrócenie równowagi przyrodniczej w środowisku – zgodnie z ustawą Prawo Ochrony Środowiska z dnia 27 kwietnia 2001 r. (tekst jednolity: Dz.U. z 2008 r. Nr 25, poz. 150, z późn. zm.);
- 28) **krajobrazie naturalnym** – należy przez to rozumieć przestrzenie naturalnie ukształtowane siłami przyrody, zawierające wytwory natury oraz zbiorowiska flory i fauny;
- 29) **krajobrazie kulturowym** – należy przez to rozumieć przestrzenie historycznie ukształtowane w wyniku działalności człowieka, zawierające wytwory cywilizacji oraz elementy przyrodnicze;
- 30) **Gminie** – należy przez to rozumieć Gminę Grybów.

Rozdział 3.

ZASADY KOMPOZYCJI I KSZTAŁTOWANIA ZABUDOWY NA TERENACH NIE ZAINWESTOWANYCH

§ 8. 1. Zasady i warunki kompozycji zabudowy:

- 1) wprowadzanie nowej zabudowy, jako obiektu lub zespołu komponującego się z otaczającym krajobrazem – w przypadku wartościowych obszarów krajobrazu naturalnego,
- 2) wprowadzanie nowej zabudowy jako obiektu lub zespołu współtworzącego nowy układ krajobrazowy i porządkującego układ istniejący – w przypadku zdegradowanych obszarów krajobrazu naturalnego.

2. Zasady kształtowania wyrazu architektonicznego zabudowy.

1) Zakazuje się:

- a) stosowania dachów płaskich, z wyjątkiem obiektów szczególnych, jeśli wynika to z potrzeb technicznych lub technologicznych lub z konieczności dostosowania się do istniejącej zabudowy,.
- b) stosowania dachów pulpitowych (jednospadowych), jako głównych połaci dachowych obiektów wolnostojących z wyjątkiem dachów pulpitowych nad obiektami dobudowywanymi do istniejących budynków, stosowania dachów kopertowych, asymetrycznych, o kalenicy przesuniętej w pionie lub poziomie, przy czym:
 - przez dach pulpitowy należy rozumieć dach jednospadowy obiektu wolnostojącego,
 - przez dach kopertowy należy rozumieć dach czterospadowy o kalenicach zbiegających się w jednym punkcie,
 - przez dach asymetryczny należy rozumieć dach, w którym połacie posiadają różny kąt pochylenia,
 - przez dach o kalenicy przesuniętej w pionie lub poziomie należy rozumieć dach dwuspadowy, w formie rozdzielonych połaci dachowych lub połaci przesuniętych względem siebie,
- c) otwierania dachów na odcinku dłuższym niż połowa długości górnej kalenicy,
- d) stosowania elementów agresywnych w skali i formie – sposobu kształtowania obiektów bez odniesienia do otoczenia, w tym: ostrych, jaskrawych barw, nieodpowiednich materiałów wystroju elewacji (lusterka, skorupy), wystroju balkonów i tarasów (tralek) – nie dostosowanych do charakteru zabudowy.

2) Nakazuje się:

- a) stosowanie w wystroju elewacji, również rodzimych materiałów budowlanych (kamień naturalny, drewno, dachówka ceramiczna i innych materiałów – nieszkodliwych dla zdrowia i środowiska),
- b) stosowanie, również drobnego podziału stolarki i pojedynczych otworów okiennych z wykluczeniem horyzontalnych układów okiennych – w obiektach zabudowy mieszkaniowej jednorodzinnej,
- c) stosowanie w wystroju pokryć dachowych – barw ciemnych (kolory: rude, brązowe, szare, ciemnozielone i inne, o podobnym charakterze),

d) stosowanie w wystroju ścian – barw pastelowych (kolory: białe, kremowe i inne, o podobnym charakterze).

3) Dopuszcza się:

- a) architekturę o charakterze tradycyjnym, w tym miejscowy sposób kształtowania zabudowy (w formie i skali),
- b) tradycyjne detale konstrukcyjne i elementy wystroju zewnętrznego budynków (okna, zadaszenia, wejścia do budynków, ganki, schody, formy dachów, materiały wykończeniowe i inne elementy,
- c) stosowanie rozwiązań projektowych oraz proporcji w kształtowaniu bryły, formy i detalu architektonicznego, nawiązujących do najlepszych przykładów architektury regionalnej – lokalnej oraz współczesnej – o wysokich walorach estetycznych i materiałowych.

4) Ogranicza się: zasady kształtowania zabudowy wg Działu III.

Rozdział 4.

**ZASADY KOMPOZYCJI I KSZTAŁTOWANIA ZABUDOWY
NA TERENACH ZAINWESTOWANYCH**

§ 9. 1. Zasady i warunki kompozycji zabudowy:

- 1) wprowadzanie nowej zabudowy, jako uzupełnienie istniejących już układów urbanistyczno-architektonicznych – w przypadku istniejącej struktury przestrzennej o charakterze pozytywnym (ład przestrzenny),
- 2) wprowadzanie nowej zabudowy, jako działania porządkujące i przekształcające istniejące już układy urbanistyczno-architektoniczne – w przypadku istniejącej struktury przestrzennej o charakterze negatywnym (chaos przestrzenny).

2. Zasady zachowania wyrazu architektonicznego zabudowy.

1) Zakazuje się:

- a) stosowania dachów płaskich, z wyjątkiem obiektów szczególnych, jeśli wynika to z potrzeb technicznych lub technologicznych lub z konieczności dostosowania się do istniejącej zabudowy,
- b) stosowania dachów pulpitowych (jednospadowych), jako głównych połączy dachowych obiektów wolnostojących z wyjątkiem dachów pulpitowych nad obiektami dobudowywanymi do istniejących budynków, stosowania dachów kopertowych, asymetrycznych, o kalenicy przesuniętej w pionie lub poziomie, przy czym:
 - przez dach pulpitowy należy rozumieć dach jednospadowy obiektu wolnostojącego,
 - przez dach kopertowy należy rozumieć dach czterospadowy o kalenicach zbiegających się w jednym punkcie,
 - przez dach asymetryczny należy rozumieć dach, w którym połacie posiadają różny kąt pochylecia,
 - przez dach o kalenicy przesuniętej w pionie lub poziomie należy rozumieć dach dwuspadowy, w formie rozdzielonych połączy dachowych lub połączy przesuniętych względem siebie
- c) otwierania dachów na odcinku dłuższym niż połowa długości górnej kalenicy,
- d) wprowadzania elementów agresywnych w skali i formie – sposobu kształtowania obiektów bez odniesienia do otoczenia, w tym: ostrych, jaskrawych barw, nieodpowiednich materiałów wystroju elewacji (lusterka, skorupy), wystroju balkonów i tarasów (tralek) – nie dostosowanych do charakteru istniejącej zabudowy,
- e) niszczenia elementów tradycyjnych i charakterystycznych dla danego obszaru.

2) Nakazuje się:

- a) porządkowanie istniejącej zabudowy,

- b) porządkowanie pierzei ulicznych i nawierzchni dróg oraz ciągów pieszych i małej architektury (chodników, alejek, ścieżek, elementów oświetlenia, form i pokryć dachowych, kolorystyki elewacji, form ogrodzeń, materiałów nawierzchni ulic i ciągów pieszych – chodników, poboczy, dojeżdżalni i wjazdów na posesje oraz przystanków komunikacji),
- c) porządkowanie zespołów zieleni,
- d) stosowanie w wystroju elewacji, również rodzimych materiałów budowlanych (kamień naturalny, drewno, dachówka ceramiczna i innych materiałów – nieszkodliwych dla zdrowia i środowiska),
- e) stosowanie, również drobnego podziału stolarki i pojedynczych otworów okiennych – z wykluczeniem horyzontalnych układów okiennych – w obiektach zabudowy mieszkaniowej jednorodzinnej,
- f) stosowanie w wystroju pokryć dachowych – barw ciemnych (kolory: rude, brązowe, szare, ciemnozielone i inne, o podobnym charakterze),
- g) stosowanie w wystroju ścian – barw pastelowych (kolory: białe, kremowe i inne, o podobnym charakterze).

3) **Dopuszcza się:**

- a) utrzymanie istniejącej zabudowy z możliwością uzupełnień i przekształceń (remonty, nadbudowa, przebudowa, rozbudowa, dobudowa, wymiana substancji) oraz realizację nowych obiektów kubaturowych i urządzeń towarzyszących oraz infrastruktury technicznej i komunikacji,
- b) zachowanie dotychczasowych wskaźników wykorzystania terenów z dostosowaniem wskaźników do miejsca lokalizacji i otoczenia, zastosowanie wskaźników ustalonych dla terenów o określonym przeznaczeniu – przy dokonywaniu uzupełnień i przekształceń w obrębie istniejącej zabudowy, tj.: przy przeprowadzaniu remontów bieżących, kapitałnych, wymianie substancji i innych przekształceń (dobudowy, rozbudowy, nadbudowy i przebudowy budynków) oraz przy realizacji – na działkach częściowo zainwestowanych – nowych obiektów budowlanych,
- c) zachowanie dotychczasowych parametrów kształtowania zabudowy z dostosowaniem tych parametrów do miejsca lokalizacji i otoczenia lub zastosowanie parametrów ustalonych dla nie zainwestowanych terenów o określonym przeznaczeniu – przy dokonywaniu uzupełnień i przekształceń w obrębie istniejącej zabudowy, tj.: przy przeprowadzaniu remontów bieżących, kapitałnych, wymianie substancji i innych przekształceń (m.in. dobudowy, rozbudowy, nadbudowy i przebudowy budynków) oraz przy realizacji – na działkach częściowo zainwestowanych – nowych obiektów budowlanych.

4) **Ogranicza się:**

- a) zasady kształtowania zabudowy wg Działu III,
- b) wszelka działalność inwestycyjna, o której mowa w ust. 2., w obrębie zabytkowych obiektów obszarów, winna być prowadzona zgodnie z przepisami odrębnymi o ochronie zabytków i opiece nad zabytkami oraz wg warunków Wojewódzkiego Konserwatora Zabytków.

Rozdział 5.

ZASADY KOMPOZYCJI I KSZTAŁTOWANIA ZIELENI URZĄDZONEJ

§ 10. 1. Zasady kształtowania zieleni urządzonej.

1) Zakazuje się:

- a) przy realizacji zieleni wzdłuż tras komunikacyjnych wprowadzania zieleni w sposób niezgodny z przepisami odrębnymi – uniemożliwiający zapewnienie bezpieczeństwa ruchu drogowego,
- b) wprowadzanie zieleni na terenach nie zagospodarowanych, przeznaczonych pod zabudowę, w sposób uniemożliwiający prowadzenie ciągów infrastruktury technicznej dla obsługi tych terenów.

2) Nakazuje się:

- a) porządkowanie istniejących zespołów zieleni oraz kształtowanie kompozycji roślinnych (systemu nasadzeń i składu gatunkowego roślin) w dostosowaniu do charakteru otoczenia,

- b) odtwarzanie powiązań ekologicznych w obrębie koncentracji osadniczych oraz w obrębie innych barier przestrzennych (tworzenie przepustów ekologicznych w obrębie dróg),
- c) tworzenie nowych ciągów ekologicznych na terenach wyznaczonych dla realizacji nowej zabudowy.

3) **Dopuszcza się:**

- a) utrzymanie istniejących założeń zieleni urządzonej, w tym starodrzewia, z możliwością uzupełnień i przekształceń, poprzez powiększanie istniejących terenów zieleni urządzonej, oraz tworzenie powiązań z krajobrazem naturalnym,
- b) poszerzanie istniejących zespołów zieleni oraz tworzenie nowych – w zależności charakteru obiektów i przeznaczenia terenów.

Rozdział 6.

ZASADY SCALANIA I PODZIAŁU NIERUCHOMOŚCI

§ 11. 1. Na obszarze objętym planem nie wyznacza się terenów zorganizowanej działalności inwestycyjnej, w związku z czym – nie wyznacza się terenów przeznaczonych do scalania i podziału nieruchomości w rozumieniu przepisów odrębnych o gospodarce nieruchomościami.

2. W przypadku, gdy o scalenie i podział nieruchomości wystąpią właściciele lub użytkownicy wieczystości, spełniający warunki obowiązujących przepisów o gospodarce nieruchomościami, ustala się następujące szczegółowe zasady scalania i podziału nieruchomości:

- 1) obowiązują zasady ogólne i procedury określone w przepisach o gospodarce nieruchomościami,
- 2) do wszystkich wydzielonych nieruchomości obowiązuje zapewnienie dojazdu z drogi publicznej, spełniającego warunki określone w przepisach odrębnych o drogach publicznych,
- 3) scaleniem i wtórnym podziałem nie mogą być objęte:
 - a) drogi publiczne – w rozumieniu obowiązujących przepisów o drogach publicznych, z wyjątkiem przypadków w celu dostosowania przebiegu i parametrów dróg do wymagań określonych w przepisach odrębnych,
 - b) strefy i obszary objęte ochroną na podstawie przepisów szczególnych – jeżeli mogłoby to prowadzić do naruszenia funkcji tych stref i obszarów,
 - c) tereny lasów – jeżeli mogłoby to naruszyć funkcje ochronne lasu.

3. Podziału nieruchomości można dokonać, jeżeli jest on zgodny z ustaleniami niniejszego planu oraz przepisami szczególnymi – przy zapewnieniu właściwej powierzchni wydzielanym działkom oraz dostępu do sieci i urządzeń infrastruktury technicznej.

4. Podziałów działek, powodujących zmianę obsługi komunikacyjnej, należy dokonywać wg warunków właściwego zarządcy drogi.

5. Podział nieruchomości nie jest dopuszczony, jeżeli projektowane do wydzielenia działki gruntu nie mają dostępu do drogi publicznej; za dostęp do drogi publicznej uważa się zjazdy bezpośrednie, jak również drogi wewnętrzne lub ustanowienia dla tych działek innych służebności drogowych, jeżeli nie ma możliwości wydzielenia drogi wewnętrznej z nieruchomości objętej podziałem.

6. Przy nowych podziałach terenów na działki budowlane obowiązują następujące powierzchnie działek:

- 1) w budownictwie jednorodzinny – min 0,10 ha,
- 2) w budownictwie turystyczno-letniskowym – min 0,05 ha,
- 3) w pozostałych przypadkach, w zależności od założeń programowych i warunków lokalnych – zgodnie z prawem budowlanym; dla terenu Z104 MN, UN, UTL – min 0,06 ha,
- 4) minimalne parametry działek ustalone w ust. 6. pkt 1) – 3) nie dotyczą pojedynczych działek przeznaczonych do zabudowy w niniejszym planie, spełniających warunki przepisów odrębnych oraz nie wymagających dalszego podziału w celu realizacji tej zabudowy.

7. Przy nowych podziałach terenów na działki budowlane obowiązują następujące parametry i zasady sytuowania działek:

- 1) szerokość frontu działki dla terenów zabudowy jednorodzinnej wolnostojącej – min 16 m,
- 2) szerokość frontu działki dla pozostałych rodzajów zabudowy – w dostosowaniu do przeznaczenia terenu,
- 3) kąt położenia granic działek w stosunku do pasa drogowego winien zawierać się w przedziale 70°– 110°,
- 4) minimalna szerokość frontu działek, określona w ust. 6. pkt 1) nie dotyczy pojedynczych działek przeznaczonych do zabudowy w niniejszym planie, spełniających zasady przepisów odrębnych oraz nie wymagających dalszego podziału w celu realizacji tej zabudowy.

8. Na działkach o szerokości nie zapewniającej zachowania obowiązujących odległości od granicy działki sąsiedniej – zgodnie z przepisami odrębnymi w sprawie warunków technicznych, jakim powinny odpowiadać budynki i ich usytuowanie – dopuszcza się sytuowanie budynków bezpośrednio przy granicy działki budowlanej lub w odległości nie mniejszej niż 1,5 m od tej granicy, przy uwzględnieniu pozostałych warunków zawartych w przepisach odrębnych.

Rozdział 7.

ZASADY OCHRONY ŚRODOWISKA

§ 12. 1. W celu ochrony środowiska zakazuje się:

1) w zakresie oddziaływania przedsięwzięć na środowisko –

- a) lokalizacji, w obrębie Południowomałopolskiego Obszaru Chronionego Krajobrazu, przedsięwzięć mogących znacząco oddziaływać na środowisko, w rozumieniu przepisów o ochronie środowiska - zgodnie z przepisami odrębnymi; **zakaz nie dotyczy realizacji przedsięwzięć mogących znacząco oddziaływać na środowisko, dla których przeprowadzona procedura oceny oddziaływania na środowisko wykazała brak niekorzystnego wpływu na przyrodę Obszaru oraz przedsięwzięć dla których nie został nałożony obowiązek przeprowadzenia procedury oceny oddziaływania na środowisko;**
- b) lokalizacji obiektów i urządzeń oraz prowadzenia działalności gospodarczej - usługowej i wytwórczej, mogącej powodować przekroczenie dopuszczalnych poziomów oddziaływania na środowisko – poprzez emisję substancji i energii, a zwłaszcza w zakresie wytwarzania hałasu, wibracji, promieniowania, zanieczyszczania powietrza, gleby, wód powierzchniowych i podziemnych;
- c) prowadzenia działalności gospodarczej – usługowej i wytwórczej o uciążliwości wykraczającej poza granice działki lub zespołu działek, do których inwestor posiada tytuł prawny – **zakaz dotyczy prowadzenia działalności w sposób powodujący naruszenie standardów jakości środowiska oraz pogorszenie warunków środowiska terenów sąsiednich – w szczególności zakazuje się prowadzenia działalności za pośrednictwem urządzeń mobilnych na terenach do tego celu nie przeznaczonych (m. in. otaczarni mas bitumicznych, obróbki metali i drewna),**
- d) **zakazuje się (z wyjątkiem nadrzędnego interesu publicznego) działań, mogących osobno lub w połączeniu z innymi działaniami, znacząco negatywnie oddziaływać na cele ochrony obszaru Natura 2000, w tym w szczególności:**

- pogorszyć stan siedlisk przyrodniczych lub siedlisk gatunków roślin i zwierząt, dla których ochrony wyznaczono obszar Natura 2000 lub wpływając negatywnie na gatunki, dla których ochrony został wyznaczony obszar Natura 2000,

- pogarszać integralność obszaru Natura 2000 lub jego powiązania z innymi obszarami;

2) w zakresie gospodarki wodno-ściekowej –

- a) wprowadzania nie oczyszczonych ścieków sanitarnych do wód powierzchniowych i do ziemi, oraz tworzenia i utrzymywania otwartych kanałów i zbiorników ścieków,

- b) wprowadzania wszelkich ścieków do: wód podziemnych oraz ziemi na obszarach płytkiego występowania użytkowanych wód podziemnych – przykrytych utworami przepuszczalnymi, śródlądowych wód powierzchniowych i do ziemi, jeżeli byłoby to sprzeczne z wymogami wynikającymi z ustanowienia stref ochronnych źródeł i ujęć wody oraz śródlądowych wód powierzchniowych - w obrębie zorganizowanych kąpielisk i plaż publicznych;

3) w zakresie gospodarki odpadami –

- a) postępowania z odpadami niebezpiecznymi w sposób niezgodny z przepisami o ochronie środowiska,
b) nieformalnego składowania odpadów – poza miejscami do tego celu wyznaczonych.

2. W celu ochrony środowiska nakazuje się:

1) w zakresie gospodarki wodno-ściekowej –

- a) ograniczenie zrzutu zanieczyszczeń do wód powierzchniowych i ziemi (zmiana technologii produkcyjnych, zmiana sposobu użytkowania gruntów i systemów hodowli na obszarach ochrony ujęć wody i terenów źródłiskowych) oraz zakaz zrzutu nie oczyszczonych ścieków do wód i gleby,
b) do czasu realizacji zbiorczych systemów odprowadzania i oczyszczania ścieków wszystkie obiekty winny posiadać, co najmniej uregulowany sposób gromadzenia ścieków w szczelnych zbiornikach wybieralnych i monitorowany wywóz nieczystości do punktów zlewnych,
c) po realizacji zbiorczych systemów sanitarnych i sieci kanalizacyjnej, na terenach nimi objętych obowiązuje wykonanie przyłączy kanalizacyjnych w istniejących i nowych obiektach oraz likwidacja zbiorników przydomowych (szamb),
d) dla terenów, na których nie planuje się zbiorczych systemów kanalizacyjnych, wprowadza się obowiązek sukcesywnej realizacji systemów lokalnych – indywidualnych, z dopuszczeniem realizacji indywidualnych oczyszczalni ścieków wg ustaleń planu, w tym: na terenach rolnych oraz na terenach przeznaczonych pod zabudowę oraz zgodnie z przepisami odrębnymi,
e) w perspektywie, indywidualne oczyszczalnie przydomowe winny funkcjonować wyłącznie na terenach o zbyt skomplikowanych warunkach ukształtowania dla wprowadzania systemów zbiorczych oraz na terenach o utrudnionych warunkach hydrogeologicznych,
f) przy realizacji przedsięwzięć wytwarzających ścieki o parametrach przekraczających dopuszczalne wartości wskaźników zanieczyszczeń, obowiązuje realizacja urządzeń redukujących te zanieczyszczenia, przed wprowadzeniem do kanalizacji sanitarnej,
g) w przypadku realizacji sieci kanalizacji opadowej, ścieki deszczowe winny być sukcesywnie oczyszczane z zanieczyszczeń ropopochodnych i części stałych, przed odprowadzeniem do wód powierzchniowych,
h) wprowadzenie sieci kanalizacji opadowej w centrach miejscowości, w obrębie koncentracji osadniczych (po uporządkowaniu struktury funkcjonalno-przestrzennej obszaru wsi);

2) w zakresie gospodarki odpadami –

- a) minimalizację wytwarzania odpadów (wprowadzanie recyklingu),
b) maksymalizację wykorzystania odpadów (m.in. selektywna zbiórka oraz ekologiczne systematyczne unieszkodliwianie i usuwanie odpadów),
c) bezpieczne składowanie odpadów komunalnych,
d) bezpieczną gospodarkę odpadami niebezpiecznymi (m.in. zamykanie cykli materiałowych, stosowanie odnawialnych źródeł energii).

Rozdział 8. ZASADY OCHRONY PRZYRODY

§ 13. 1. Na terenach objętych planem położonych w obrębie Południowomałopolskiego Obszaru Chronionego Krajobrazu, utworzonym Rozporządzeniem Wojewody Małopolskiego Nr 92/06 z dnia 24 listopada 2006 r. (Dz. Urz. Województwa Małopolskiego Nr 806, poz. 4862) ze zmianami z dnia 6 lipca 2007 r. – wprowadzonymi Rozporządzeniem Wojewody Małopolskiego (Dz. Urz. Woj. Małopolskiego Nr 499, poz. 3294, obowiązują szczególne warunki zagospodarowania terenów – § 36, Dział V.

2. Na terenach objętych planem, położonych na obszarze Natura 2000 „Beskid Niski” – kod PLB 180002 (obszar górski, częściowo zalesiony, stanowiący cenny zasób zróżnicowanych siedlisk dla gatunków zwierząt rzadkich i poddanych ochronie, związanych ze środowiskiem leśnym) podlegającym ochronie na podstawie ustawy z dnia 16 kwietnia 2004 r. o ochronie przyrody (Dz. U. Nr 92, poz. 88 z późn. zm.) oraz na podstawie ustawy z dnia 3 października 2008 r. o zmianie ustawy o ochronie przyrody oraz innych ustaw (Dz.U. Nr 201, poz. 1237) obowiązują szczególne warunki zagospodarowania terenów – § 37, Dział V.

Rozdział 9. ZASADY OCHRONY KRAJOBRAZU KULTUROWEGO

ORAZ

CECHY I ELEMENTY ZAGOSPODAROWANIA PRZESTRZENNEGO WYMAGAJĄCE OCHRONY I UKSZTAŁTOWANIA

§ 14. 1. Obowiązuje – poprzez ustalenia niniejszego planu, zasada kontynuacji tradycyjnego zagospodarowania przestrzennego – w znaczeniu określonym w przepisach odrębnych o ochronie zabytków i opiece nad zabytkami, w tym:

- 1) zachowanie cech dziedzictwa kulturowego,
- 2) utrzymanie historycznych powiązań w kontekście terytorialnym oraz ochrona wartościowych układów urbanistycznych i form architektonicznych.

2. Obowiązują – poprzez ustalenia niniejszego planu, szczególne warunki zagospodarowania terenów:

- 1) kontynuacja wartościowych cech krajobrazu – uwzględnienie tradycyjnych zasad kompozycji zabudowy, w tym:

- a) zagospodarowania przestrzennego i układów zabudowy,
- b) wskaźników wykorzystania terenów,
- c) zasad podziału na działki budowlane;

- 2) kontynuacji wartościowych cech zabudowy – uwzględnienie zasad kształtowania zabudowy, w tym:

- a) tradycyjnej skali zabudowy (parametrów zabudowy),
- b) tradycyjnych form zabudowy (detalu architektonicznego) i materiałów budowlanych.

3. Zasady, o których mowa w ust. 1 oraz ust. 2. zawarte są w ustaleniach dla terenów, o których mowa w §1, odnoszących się do przeznaczenia terenów – Dział II oraz do zasad kształtowania zabudowy – Dział III.

Rozdział 10. ZASADY OCHRONY DZIEDZICTWA KULTUROWEGO I ZABYTEKÓW ORAZ DÓBR KULTURY WSPÓŁCZESNEJ

§ 15. 1. Ochronę dziedzictwa kulturowego należy zapewnić poprzez harmonijne wkomponowanie nowej zabudowy w istniejący układ urbanistyczno-architektoniczny, nie naruszające wartościowych powiązań kulturowych i krajobrazowych.

2. Na terenach objętych zmianą planu:

- 1) nie występują obiekty i obszary wpisane do rejestru zabytków – podlegające ochronie,

2) nie występują obiekty i obszary kultury współczesnej – podlegające ochronie.

Rozdział 11.

ZASADY OCHRONY PRZED ZAGROŻENIAMI W ŚRODOWISKU

§ 16. W zakresie ochrony przed zagrożeniami w środowisku obowiązuje zakaz lokalizowania obiektów i urządzeń oraz prowadzenia działalności usługowej i wytwórczej, mogącej powodować przekroczenie dopuszczalnych poziomów oddziaływania na środowisko – poprzez emisję substancji i energii, a zwłaszcza w zakresie wytwarzania hałasu, wibracji, promieniowania, zanieczyszczania powietrza, gleby, wód powierzchniowych i podziemnych, w tym obowiązuje:

- 1) **zakaz prowadzenia działalności gospodarczej o uciążliwości wykraczającej poza granice działki lub zespołu działek, do których inwestor posiada tytuł prawny** – w sposób powodujący naruszenie standardów jakości środowiska;
- 2) **utrzymanie właściwego klimatu akustycznego** – stosowanie urządzeń i zabezpieczeń, w celu utrzymania dopuszczalnych poziomów hałasu określonych przepisami odrębnymi Ustawy z dnia 27 kwietnia 2001 r. Prawo ochrony środowiska (tekst jednolity: Dz.U. z 2008 r. Nr 25, poz. 150, z późn. zm.) – **dla terenów:**
 - a) zabudowy mieszkaniowej jednorodzinnej – MN,
 - b) zabudowy mieszkaniowej jednorodzinnej oraz rekreacyjnych – turystyczno-letniskowych – MN,UTL,
 - c) zabudowy mieszkaniowej jednorodzinnej oraz usług niepublicznych – MN,UN,
 - d) zabudowy mieszkaniowej jednorodzinnej, usług niepublicznych oraz rekreacyjnych – turystyczno-letniskowych – MN,UN,UTL,
 - e) zabudowy mieszkaniowej jednorodzinnej, zagrodowej oraz usługowej – MU,
 - f) zabudowy mieszkaniowej jednorodzinnej, zagrodowej, usługowej oraz rekreacyjnych – turystyczno-letniskowych – MU,UTL,
 - g) usług wielobranżowych – U,
 - h) zabudowy mieszkaniowej jednorodzinnej, usług niepublicznych, rekreacyjnych – turystyczno-letniskowych oraz obsługi produkcji w gospodarstwach rolnych, hodowlanych, ogrodnictwa, leśnych rybackich – MN,UN,UTL,RU;
 - i) zabudowy rekreacyjnej – turystyczno-letniskowej – UTL,
 - j) zabudowy rekreacyjnej – letniskowej – ML;
- 3) **utrzymanie właściwego stanu powietrza atmosferycznego** w znaczeniu objętym obowiązującymi przepisami w sprawie poziomów niektórych substancji w powietrzu;
- 4) **zapewnienie ochrony przed promieniowaniem elektromagnetycznym;** w znaczeniu objętym obowiązującymi przepisami w sprawie dopuszczalnych poziomów pól elektromagnetycznych w środowisku oraz sposobów sprawdzania tych poziomów;
- 5) **zapewnienie ochrony przed procesami denudacyjnymi;** obowiązują ustalenia planu, określone w §47 – w dostosowaniu do przepisów odrębnych;
- 6) **zapewnienie ochrony przed powodzią i podtopieniem** ; obowiązują ustalenia planu, określone w §48 – w dostosowaniu do przepisów odrębnych.

DZIAŁ II.

Rozdział 1.

PRZEZNACZENIE ORAZ ZASADY ZAGOSPODAROWANIA I UŻYTKOWANIA TERENÓW

§ 17. 1. Wyznacza się tereny MN – **zabudowy mieszkaniowej jednorodzinnej; ustalenia określone w §17 dotyczą terenów** : Z71-MN, Z72-MN, Z73-MN, Z74-MN, Z75-MN, Z76-MN, Z77-MN, Z78-MN-ZO, Z80-MN, Z81-MN,Z82-MN, Z83-MN, Z84-MN, Z85-MN, Z87-MN, Z88-MN, Z89-MN, Z90-MN, Z92-MN, Z93-MN,

Z95-MN-ZO, Z96-MN-ZO, Z102-MN, Z103-MN, Z106-MN, Z107-MN, Z114-MN, Z116-MN, Z117-MN, w tym: dodatkowymi literami – ZO oznaczono tereny położone na obszarach zagrożonych procesami denudacyjnymi.

2. Dla terenów, o których mowa w ust. 1, ustala się –

- 1) **przeznaczenie podstawowe:** zabudowa mieszkaniowa jednorodzinna;
- 2) **przeznaczenie dopuszczalne dla terenów, o których mowa w ust. 1:**
 - a) usługi niepubliczne,
 - b) zabudowa mieszkaniowo-usługowa,
 - c) zabudowa gospodarcza (garaże, pracownie przydomowe oraz inne obiekty gospodarcze),
 - d) obiekty i urządzenia rekreacyjno-sportowe (plac zabaw i gier, miejsca integracji społecznej),
 - e) obiekty i urządzenia małej architektury,
 - f) zieleń urządzona,
 - g) urządzenia infrastruktury technicznej (uzbrojenie terenów),
 - h) urządzenia komunikacji (dojścia, dojazdy, miejsca parkingowe i postojowe).

3. Zasady i warunki zagospodarowania terenów, o których mowa w ust. 1.

1) Zasady działalności inwestycyjnej:

- a) zabudowa i urządzenia towarzyszące winny być realizowane zgodnie z prawem budowlanym i innymi przepisami odrębnymi; zabudowa może podlegać zmianie sposobu użytkowania – zgodnie z przeznaczeniem podstawowym i dopuszczalnym terenu,
- b) utrzymuje się istniejącą zabudowę i urządzenia z nią związane, z możliwością działalności inwestycyjnej – uzupełnień i przekształceń (remontów bieżących, kapitałnych, wymiany substancji budowlanej, rozbudowy, nadbudowy i przebudowy budynków) oraz realizacji w obrębie istniejących działek siedliskowych oraz na terenach nie zainwestowanych – nowej zabudowy i innych urządzeń,
- c) w przypadku istniejącego zagospodarowania, nie spełniającego wymagań w zakresie wskaźników wykorzystania terenów oraz w przypadku istniejącej zabudowy nie spełniającej wymagań w zakresie parametrów zabudowy – określonych w ust. 3 pkt 2) oraz pkt 3), dopuszcza się zachowanie stanu istniejącego, a przy dokonywaniu uzupełnień i przekształceń w obrębie istniejącej zabudowy, w szczególności przy realizacji dodatkowych obiektów budowlanych, dopuszcza się dostosowanie parametrów zabudowy oraz wskaźników wykorzystania terenów do projektowanej funkcji i wymagań technologicznych – z uwzględnieniem warunków lokalizacji poprzez harmonijne wkomponowanie nowej zabudowy w istniejący układ urbanistyczno-architektoniczny – nie naruszające wartościowych powiązań krajobrazowych,
- d) obowiązuje dostosowanie rozwiązań projektowych obiektów oraz uzbrojenia terenów do lokalnych warunków budowlanych i potencjalnych zagrożeń,
- e) zakaz realizacji zabudowy szeregowej i bliźniaczej.

2) Wskaźniki wykorzystania terenów:

- a) powierzchnia zabudowy – max 40% pow. terenu inwestycji,
- b) powierzchnia biologicznie czynna – min 40% pow. terenu inwestycji,
- c) intensywność zabudowy – 0,3 - 0,4.

3) Zasady ochrony i kształtowania ładu przestrzennego:

- a) zasady kształtowania architektury – w dostosowaniu do zabudowy tradycyjnej, z uwzględnieniem warunków lokalizacji, wg ustaleń dla terenów nie zainwestowanych – §8, dla terenów zainwestowanych – § 9 oraz wg ustaleń Działu III,

- b) zasady kształtowania zieleni urządzonej – §10,
- c) zasady scalania i podziału nieruchomości – §11,
- d) zasady ochrony środowiska – §12 – §16.

4) **Infrastruktura techniczna:**

- a) realizacja sieci i urządzeń lokalnego uzbrojenia terenów – wg warunków właściwego zarządcy, zgodnie z przepisami odrębnymi oraz wg ustaleń – §35,
 - b) obowiązuje pełne uzbrojenie w urządzenia infrastruktury technicznej – w szczególności z rozwiązaniem systemem zaopatrzenia w wodę, odprowadzania i oczyszczania ścieków, prawidłową gospodarką odpadami.
- 5) **Komunikacja:** obowiązuje realizacja dojazdów i parkingów oraz miejsc postojowych, wg warunków właściwego zarządcy, zgodnie z przepisami odrębnymi oraz wg ustaleń – §36.
- 6) **Linie zabudowy:** wg rysunku planu oraz wg zasad – §37.

4. Na terenach, o których mowa w ust. 1, wymagających spełnienia szczególnych warunków zagospodarowania, obowiązują dodatkowo – wg przyporządkowania określonego w § 2 – ustalenia rysunku planu oraz Działu V dotyczące stref i obszarów – ograniczeń i ochronnych.

§ 18. 1. Wyznacza się tereny MN,UN – zabudowy mieszkaniowej jednorodzinnej oraz usług niepublicznych; ustalenia określone w §18 dotyczą terenów: Z69-MN,UN, Z105-MN,UN, Z109-MN,UN.

2. Dla terenów, o których mowa w ust. 1, ustala się –

1) **przeznaczenie podstawowe:**

- a) zabudowa mieszkaniowa jednorodzinna,
- b) usługi niepubliczne;

2) **przeznaczenie dopuszczalne:**

- a) zabudowa mieszkaniowo-usługowa,
- b) zabudowa gospodarcza (garaże, pracownie przydomowe oraz inne obiekty gospodarcze),
- c) obiekty i urządzenia rekreacyjno-sportowe (plac zabaw i gier, miejsca integracji społecznej),
- d) obiekty i urządzenia małej architektury,
- e) zieleni urządzonej,
- f) urządzenia infrastruktury technicznej (uzbrojenie terenów),
- g) urządzenia komunikacji (dojścia, dojazdy, miejsca parkingowe i postojowe).

3. **Zasady i warunki zagospodarowania terenów, o których mowa w ust. 1.**

1) **Zasady działalności inwestycyjnej:**

- a) zabudowa i urządzenia towarzyszące winny być realizowane zgodnie z prawem budowlanym i innymi przepisami odrębnymi; zabudowa może podlegać zmianie sposobu użytkowania – zgodnie z przeznaczeniem podstawowym i dopuszczalnym terenu,
- b) utrzymuje się istniejącą zabudowę i urządzenia z nią związane, z możliwością działalności inwestycyjnej – uzupełnień i przekształceń (remontów bieżących, kapitalnych, wymiany substancji budowlanej, rozbudowy, nadbudowy i przebudowy budynków) oraz realizacji w obrębie istniejących działek siedliskowych oraz na terenach nie zainwestowanych – nowej zabudowy i innych urządzeń,

- c) w przypadku istniejącego zagospodarowania, nie spełniającego wymagań w zakresie wskaźników wykorzystania terenów oraz w przypadku istniejącej zabudowy nie spełniającej wymagań w zakresie parametrów zabudowy – określonych w ust. 4. pkt 2) oraz pkt 3), dopuszcza się zachowanie stanu istniejącego, a przy dokonywaniu uzupełnień i przekształceń w obrębie istniejącej zabudowy, w szczególności przy realizacji dodatkowych obiektów budowlanych, dopuszcza się dostosowanie parametrów zabudowy oraz wskaźników wykorzystania terenów do projektowanej funkcji i wymagań technologicznych – z uwzględnieniem warunków lokalizacji poprzez harmonijne wkomponowanie nowej zabudowy w istniejący układ urbanistyczno-architektoniczny – nie naruszające wartościowych powiązań krajobrazowych,
- d) obowiązuje dostosowanie rozwiązań projektowych obiektów oraz uzbrojenia terenów do lokalnych warunków budowlanych i potencjalnych zagrożeń,
- e) zakaz realizacji zabudowy szeregowej i bliźniaczej.

2) Wskaźniki wykorzystania terenów:

- a) powierzchnia zabudowy – max 50% pow. terenu inwestycji,
- b) powierzchnia biologicznie czynna – min 20% pow. terenu inwestycji,
- c) intensywność zabudowy – 0,3 - 0,5.

3) Zasady ochrony i kształtowania ład przestrzennego:

- a) zasady kształtowania architektury – w dostosowaniu do zabudowy tradycyjnej, z uwzględnieniem warunków lokalizacji, wg ustaleń dla terenów nie zainwestowanych – §8, dla terenów zainwestowanych – §9 oraz wg ustaleń Działu III,
- b) zasady kształtowania zieleni urządzonej – §10,
- c) zasady scalania i podziału nieruchomości – §11,
- d) zasady ochrony środowiska – §12 – §16.

4) Infrastruktura techniczna:

- a) realizacja sieci i urządzeń lokalnego uzbrojenia terenów – wg warunków właściwego zarządcy, zgodnie z przepisami odrębnymi oraz wg ustaleń – §35,
- b) obowiązuje pełne uzbrojenie w urządzenia infrastruktury technicznej – w szczególności z rozwiązaniem systemem zaopatrzenia w wodę, odprowadzania i oczyszczania ścieków, prawidłową gospodarką odpadami.

5) Komunikacja: obowiązuje realizacja dojeżdż i dojazdów oraz parkingów i miejsc postojowych, wg warunków właściwego zarządcy, zgodnie z przepisami odrębnymi oraz wg ustaleń – §36.

6) Linie zabudowy: wg rysunku planu oraz wg zasad – §37.

4. Na terenach, o których mowa w ust. 1, wymagających spełnienia szczególnych warunków zagospodarowania, obowiązują dodatkowo – wg przyporządkowania określonego w § 2 – ustalenia rysunku planu oraz Działu V dotyczące stref i obszarów – ograniczeń i ochronnych.

§ 19. 1. Wyznacza się tereny MN,UN,UTL – zabudowy mieszkaniowej jednorodzinnej, usług niepublicznych oraz rekreacyjne – turystyczno-letniskowe; ustalenia określone w §19 dotyczą terenów: Z86-MN,UN,UTL, Z98-MN,UN,UTL, Z99-MN,UN,UTL, Z100-MN,UN,UTL, Z104-MN,UN,UTL,Z108-MN,UN,UTL.

2. Dla terenów, o których mowa w ust. 1, ustala się –

1) przeznaczenie podstawowe:

- a) zabudowa mieszkaniowa jednorodzinna,
- b) usługi niepubliczne,

- c) zabudowa rekreacyjna – turystyczno-letniskowa (rekreacji zbiorowej oraz indywidualnej – hotele, motele, zajazdy, campingi, pensjonaty, domy letniskowe);
- d) ośrodki agroturystyczne;

2) **przeznaczenie dopuszczalne:**

- a) zabudowa mieszkaniowo-usługowa,
- b) zabudowa gospodarcza (garaże, pracownie przydomowe oraz inne obiekty gospodarcze),
- c) obiekty i urządzenia rekreacyjno-sportowe (place gier i zabaw, miejsca integracji społecznej, miejsca wypoczynkowe),
- d) obiekty i urządzenia małej architektury,
- e) zieleń urządzona – ogrodowa i rekreacyjna,
- f) urządzenia infrastruktury technicznej (uzbrojenie terenów),
- g) urządzenia komunikacji (dojścia, dojazdy, miejsca parkingowe i postojowe).

3. **Zasady i warunki zagospodarowania terenów, o których mowa w ust. 1.**

1) **Zasady działalności inwestycyjnej:**

- a) zabudowa i urządzenia towarzyszące winny być realizowane zgodnie z prawem budowlanym i innymi przepisami odrębnymi; zabudowa może podlegać zmianie sposobu użytkowania – zgodnie z przeznaczeniem podstawowym i dopuszczalnym terenu,
- b) utrzymuje się istniejącą zabudowę i urządzenia z nią związane, z możliwością działalności inwestycyjnej – uzupełnień i przekształceń (remontów bieżących, kapitalnych, wymiany substancji budowlanej, rozbudowy, nadbudowy i przebudowy budynków) oraz realizacji w obrębie istniejących działek siedliskowych oraz na terenach nie zainwestowanych – nowej zabudowy i innych urządzeń,
- c) w przypadku istniejącego zagospodarowania, nie spełniającego wymagań w zakresie wskaźników wykorzystania terenów oraz w przypadku istniejącej zabudowy nie spełniającej wymagań w zakresie parametrów zabudowy – określonych w ust. 3. pkt 2) oraz pkt 3), dopuszcza się zachowanie stanu istniejącego, a przy dokonywaniu uzupełnień i przekształceń w obrębie istniejącej zabudowy, w szczególności przy realizacji dodatkowych obiektów budowlanych, dopuszcza się dostosowanie parametrów zabudowy oraz wskaźników wykorzystania terenów do projektowanej funkcji i wymagań technologicznych – z uwzględnieniem warunków lokalizacji poprzez harmonijne wkomponowanie nowej zabudowy w istniejący układ urbanistyczno-architektoniczny – nie naruszające wartościowych powiązań krajobrazowych,
- d) obowiązuje dostosowanie rozwiązań projektowych obiektów oraz uzbrojenia terenów do lokalnych warunków budowlanych i potencjalnych zagrożeń,
- e) na terenie Z104-MN,UN,UTL dopuszcza się realizację budynków wolnostojących oraz w zabudowie bliźniaczej, szeregowej oraz grupowej - na pozostałych terenach dopuszcza się wyłącznie realizację budynków wolnostojących.

2) **Wskaźniki wykorzystania terenów:**

- a) powierzchnia zabudowy – max 60% pow. terenu inwestycji,
- b) powierzchnia biologicznie czynna – min 20% pow. terenu inwestycji,
- c) intensywność zabudowy – 0,3 - 0,5.

3) **Zasady ochrony i kształtowania ładu przestrzennego:**

- a) zasady kształtowania architektury – w dostosowaniu do zabudowy tradycyjnej, z uwzględnieniem warunków lokalizacji, wg ustaleń dla terenów nie zainwestowanych – §8, dla terenów zainwestowanych – §9 oraz wg ustaleń Działu III,
- b) zasady kształtowania zieleni urządzonej – §10,

- c) zasady scalania i podziału nieruchomości – §11,
- d) zasady ochrony środowiska – §12 – §16.

4) Infrastruktura techniczna:

- a) realizacja sieci i urządzeń lokalnego uzbrojenia terenów – wg warunków właściwego zarządcy, zgodnie z przepisami odrębnymi oraz wg ustaleń – §35,
 - b) obowiązuje pełne uzbrojenie w urządzenia infrastruktury technicznej – w szczególności z rozwiązaniem systemem zaopatrzenia w wodę, odprowadzania i oczyszczania ścieków, prawidłową gospodarką odpadami.
- 5) **Komunikacja:** obowiązuje realizacja dojazdów i dojazdów oraz parkingów i miejsc postojowych, wg warunków właściwego zarządcy, zgodnie z przepisami odrębnymi oraz wg ustaleń – §36.
- 6) **Linie zabudowy:** wg rysunku planu oraz wg zasad – §37.

4. Na terenach, o których mowa w ust. 1, wymagających spełnienia szczególnych warunków zagospodarowania, obowiązują dodatkowo – wg przyporządkowania określonego w § 2 – ustalenia rysunku planu oraz Działu V dotyczące stref i obszarów – ograniczeń i ochronnych.

§ 20. 1. Wyznacza się tereny MU – zabudowy mieszkaniowej jednorodzinnej, zagrodowej oraz usługowej; ustalenia określone w §20 dotyczą terenów: Z70-MU-K, Z91-MU, w tym: dodatkową literą – K oznaczono tereny położone na obszarach ochrony krajobrazu(z ograniczoną wysokością zabudowy).

2. Dla terenów, o których mowa w ust. 1, ustala się –

1) przeznaczenie podstawowe:

- a) zabudowa mieszkaniowa jednorodzinna,
- b) zabudowa zagrodowa,
- c) usługi wielobranżowe;

2) przeznaczenie dopuszczalne:

- a) zabudowa mieszkaniowo-usługowa,
- b) zabudowa gospodarcza (garaże, pracownie oraz inne obiekty gospodarcze)
- c) rzemiosło usługowe i produkcyjne o uciążliwości nie wykraczającej poza granice własności,
- d) działalność gospodarcza zw. z rolnictwem o uciążliwości nie wykraczającej poza granice własności,
- e) obiekty i urządzenia małej architektury (m. in. zadaszenia dojazdów i dojazdów),
- f) zieleń urządzona,
- g) urządzenia infrastruktury technicznej (uzbrojenie terenów, zakładowe oczyszczalnie ścieków),
- h) urządzenia komunikacji (dojścia, dojazdy, miejsca parkingowe i postojowe).

3. Zasady i warunki zagospodarowania terenów, o których mowa w ust. 1.

1) Zasady działalności inwestycyjnej:

- a) zabudowa i urządzenia towarzyszące winny być realizowane zgodnie z prawem budowlanym i innymi przepisami odrębnymi; zabudowa może podlegać zmianie sposobu użytkowania – zgodnie z przeznaczeniem podstawowym i dopuszczalnym terenu,
- b) utrzymuje się istniejącą zabudowę i urządzenia z nią związane, z możliwością działalności inwestycyjnej – uzupełnień i przekształceń (remontów bieżących, kapitalnych, wymiany substancji budowlanej, rozbudowy, nadbudowy i przebudowy budynków) oraz realizacji w obrębie istniejących działek siedliskowych oraz na terenach nie zainwestowanych – nowej zabudowy i innych urządzeń,

- c) w przypadku istniejącego zagospodarowania, nie spełniającego wymagań w zakresie wskaźników wykorzystania terenów oraz w przypadku istniejącej zabudowy nie spełniającej wymagań w zakresie parametrów zabudowy – określonych w ust. 3, pkt 2) oraz pkt 3), dopuszcza się zachowanie stanu istniejącego, a przy dokonywaniu uzupełnień i przekształceń w obrębie istniejącej zabudowy, w szczególności przy realizacji dodatkowych obiektów budowlanych, dopuszcza się dostosowanie parametrów zabudowy oraz wskaźników wykorzystania terenów do projektowanej funkcji i wymagań technologicznych – z uwzględnieniem warunków lokalizacji poprzez harmonijne wkomponowanie nowej zabudowy w istniejący układ urbanistyczno-architektoniczny – nie naruszające wartościowych powiązań krajobrazowych,
- d) obowiązuje dostosowanie rozwiązań projektowych obiektów oraz uzbrojenia terenów do lokalnych warunków budowlanych i potencjalnych zagrożeń.

2) Wskaźniki wykorzystania terenów:

- a) powierzchnia zabudowy – max 50% pow. terenu inwestycji,
- b) powierzchnia biologicznie czynna – min 30% pow. terenu inwestycji,
- c) intensywność zabudowy – 0,3 - 0,5.

3) Zasady ochrony i kształtowania ładu przestrzennego:

- a) zasady zrównoważonego rozwoju gminy oraz kształtowania struktury funkcjonalno-przestrzenne – §11 – §13,
- b) zasady kształtowania architektury – w dostosowaniu do zabudowy tradycyjnej, z uwzględnieniem warunków lokalizacji wg ustaleń dla terenów nie zainwestowanych – §14, dla terenów zainwestowanych – §15 oraz wg ustaleń – Dział IV,
- c) zasady kształtowania zieleni urządzonej – §16,
- d) zasady scalania i podziału nieruchomości – §17.

4) Zasady ochrony środowiska:

- a) obowiązuje wprowadzanie zieleni izolacyjnej systemem nasadzeń pojedynczych, kępowych lub szpalerowych, z zastosowaniem gęstych krzewów oraz niskich i wysokich drzew,
- b) przy prowadzeniu działalności inwestycyjnej obowiązuje spełnienie wymagań ochrony środowiska – emisja hałasu, wskaźniki zanieczyszczenia powietrza, ziemi oraz wód – w granicach wartości dopuszczalnych,
- c) obowiązuje realizacja urządzeń podczyszczających – w przypadku ścieków o parametrach przekraczających dopuszczalne wartości wskaźników zanieczyszczeń oraz szczelne zabezpieczenie podłoża przy realizacji obiektów magazynowo-składowych,
- d) pozostałe zasady ochrony środowiska – §18 – §21.

5) Infrastruktura techniczna:

- a) realizacja sieci i urządzeń lokalnego uzbrojenia terenów – wg warunków właściwego zarządcy, zgodnie z przepisami odrębnymi oraz wg ustaleń – §35,
- b) obowiązuje pełne uzbrojenie w urządzenia infrastruktury technicznej – w szczególności z rozwiązaniem systemem zaopatrzenia w wodę, odprowadzania i oczyszczania ścieków, prawidłową gospodarką odpadami.

- 6) **Komunikacja:** obowiązuje realizacja dojazdów i dojazdów oraz parkingów i miejsc postojowych, wg warunków właściwego zarządcy, zgodnie z przepisami odrębnymi oraz wg ustaleń – §36.

- 7) **Linie zabudowy:** wg rysunku planu oraz wg zasad – §37.

4. Na terenach, o których mowa w ust. 1, wymagających spełnienia szczególnych warunków zagospodarowania, obowiązują dodatkowo – wg przyporządkowania określonego w § 2 – ustalenia rysunku planu oraz Działu V dotyczące stref i obszarów – ograniczeń i ochronnych.

§ 21. 1. Wyznacza się tereny MU,UTL – zabudowy mieszkaniowej jednorodzinnej, zagrodowej, usługowej oraz rekreacyjne

– **turystyczno-letniskowe**; ustalenia określone w §21 dotyczą terenów: Z94-MU,UTL-ZO, Z97-MU,UTL, Z112-MU,UTL, Z113-MU,UTL, w tym: dodatkowymi literami – ZO oznaczono tereny położone na obszarach zagrożonych procesami denudacyjnymi.

2. Dla terenów, o których mowa w ust. 1, ustala się –

1) przeznaczenie podstawowe:

- a) zabudowa mieszkaniowa jednorodzinna,
- b) zabudowa zagrodowa,
- c) usługi wielobranżowe,
- d) zabudowa rekreacyjna – turystyczno-letniskowa (rekreacji zbiorowej oraz indywidualnej – hotele, motele, zajazdy, campingi, pensjonaty, domy letniskowe),
- e) ośrodki agroturystyczne;

2) przeznaczenie dopuszczalne:

- a) zabudowa mieszkaniowo-usługowa,
- b) zabudowa gospodarcza (garaże, pracownie przydomowe oraz inne obiekty gospodarcze),
- c) obiekty i urządzenia rekreacyjno-sportowe (place gier i zabaw, miejsca integracji społecznej, miejsca wypoczynkowe),
- d) obiekty i urządzenia małej architektury,
- e) zieleń urządzona – ogrodowa i rekreacyjna,
- f) urządzenia infrastruktury technicznej (uzbrojenie terenów),
- g) urządzenia komunikacji (dojścia, dojazdy, miejsca parkingowe i postojowe).

3. Zasady i warunki zagospodarowania terenów, o których mowa w ust. 1.

1) Zasady działalności inwestycyjnej:

- a) zabudowa i urządzenia towarzyszące winny być realizowane zgodnie z prawem budowlanym i innymi przepisami odrębnymi; zabudowa może podlegać zmianie sposobu użytkowania – zgodnie z przeznaczeniem podstawowym i dopuszczalnym terenu,
- b) utrzymuje się istniejącą zabudowę i urządzenia z nią związane, z możliwością działalności inwestycyjnej – uzupełnień i przekształceń (remontów bieżących, kapitalnych, wymiany substancji budowlanej, rozbudowy, nadbudowy i przebudowy budynków) oraz realizacji w obrębie istniejących działek siedliskowych oraz na terenach nie zainwestowanych – nowej zabudowy i innych urządzeń,
- c) w przypadku istniejącego zagospodarowania, nie spełniającego wymagań w zakresie wskaźników wykorzystania terenów oraz w przypadku istniejącej zabudowy nie spełniającej wymagań w zakresie parametrów zabudowy – określonych w ust. 3. pkt 2) oraz pkt 3), dopuszcza się zachowanie stanu istniejącego, a przy dokonywaniu uzupełnień i przekształceń w obrębie istniejącej zabudowy, w szczególności przy realizacji dodatkowych obiektów budowlanych, dopuszcza się dostosowanie parametrów zabudowy oraz wskaźników wykorzystania terenów do projektowanej funkcji i wymagań technologicznych – z uwzględnieniem warunków lokalizacji poprzez harmonijne wkomponowanie nowej zabudowy w istniejący układ urbanistyczno-architektoniczny – nie naruszające wartościowych powiązań krajobrazowych,
- d) obowiązuje dostosowanie rozwiązań projektowych obiektów oraz uzbrojenia terenów do lokalnych warunków budowlanych i potencjalnych zagrożeń,
- e) zakaz realizacji zabudowy szeregowej i bliźniaczej.

2) Wskaźniki wykorzystania terenów:

- a) powierzchnia zabudowy – max 50% pow. terenu inwestycji,
- b) powierzchnia biologicznie czynna – min 30% pow. terenu inwestycji,

c) intensywność zabudowy – 0,3 - 0,5.

3) Zasady ochrony i kształtowania ładu przestrzennego:

a) zasady kształtowania architektury – w dostosowaniu do zabudowy tradycyjnej, z uwzględnieniem warunków lokalizacji, wg ustaleń dla terenów nie zainwestowanych – §8, dla terenów zainwestowanych – § 9. oraz wg ustaleń Działu III,

b) zasady kształtowania zieleni urządzonej – §10,

c) zasady scalania i podziału nieruchomości – §11,

d) zasady ochrony środowiska – §12 – §16.

4) Infrastruktura techniczna:

a) realizacja sieci i urządzeń lokalnego uzbrojenia terenów – wg warunków właściwego zarządcy, zgodnie z przepisami odrębnymi oraz wg ustaleń – §35,

b) obowiązuje pełne uzbrojenie w urządzenia infrastruktury technicznej – w szczególności z rozwiązaniem systemem zaopatrzenia w wodę, odprowadzania i oczyszczania ścieków, prawidłową gospodarką odpadami.

5) **Komunikacja:** obowiązuje realizacja dojazdów i parkingów oraz miejsc postojowych, wg warunków właściwego zarządcy, zgodnie z przepisami odrębnymi oraz wg ustaleń – §36.

6) **Linie zabudowy:** wg rysunku planu oraz wg zasad – §37.

4. Na terenach, o których mowa w ust. 1, wymagających spełnienia szczególnych warunków zagospodarowania, obowiązują dodatkowo – wg przyporządkowania określonego w § 2 – ustalenia rysunku planu oraz Działu V dotyczące stref i obszarów – ograniczeń i ochronnych.

§ 22. 1. Wyznacza się tereny MN,UTL – zabudowy mieszkaniowej jednorodzinnej, usług niepublicznych oraz rekreacyjne – turystyczno-letniskowe; ustalenia określone w §21 dotyczą terenów: Z68-MN,UTL, Z110-MN,UTL, Z111-MN,UTL, Z115-MN,UTL,

2. Dla terenów, o których mowa w ust. 1, ustala się –

1) przeznaczenie podstawowe:

a) zabudowa mieszkaniowa jednorodzinna,

b) zabudowa rekreacyjna – turystyczno-letniskowa (rekreacji zbiorowej oraz indywidualnej – hotele, motele, zajazdy, campingi, pensjonaty, domy letniskowe);

2) przeznaczenie dopuszczalne:

a) zabudowa mieszkaniowo-usługowa,

b) zabudowa gospodarcza (garaże, pracownie przydomowe oraz inne obiekty gospodarcze),

c) obiekty i urządzenia rekreacyjno-sportowe (place gier i zabaw, miejsca integracji społecznej, miejsca wypoczynkowe),

d) obiekty i urządzenia małej architektury,

e) zieleni urządzona – ogrodowa i rekreacyjna,

f) urządzenia infrastruktury technicznej (uzbrojenie terenów),

g) urządzenia komunikacji (dojścia, dojazdy, miejsca parkingowe i postojowe).

3. Zasady i warunki zagospodarowania terenów, o których mowa w ust. 1.

1) Zasady działalności inwestycyjnej:

a) zabudowa i urządzenia towarzyszące winny być realizowane zgodnie z prawem budowlanym i innymi przepisami odrębnymi; zabudowa może podlegać zmianie sposobu użytkowania – zgodnie z przeznaczeniem podstawowym i dopuszczalnym terenu,

- b) utrzymuje się istniejącą zabudowę i urządzenia z nią związane, z możliwością działalności inwestycyjnej – uzupełnień i przekształceń (remontów bieżących, kapitalnych, wymiany substancji budowlanej, rozbudowy, nadbudowy i przebudowy budynków) oraz realizacji w obrębie istniejących działek siedliskowych oraz na terenach nie zainwestowanych – nowej zabudowy i innych urządzeń,
- c) w przypadku istniejącego zagospodarowania, nie spełniającego wymagań w zakresie wskaźników wykorzystania terenów oraz w przypadku istniejącej zabudowy nie spełniającej wymagań w zakresie parametrów zabudowy – określonych w ust. 3. pkt 2) oraz pkt 3), dopuszcza się zachowanie stanu istniejącego, a przy dokonywaniu uzupełnień i przekształceń w obrębie istniejącej zabudowy, w szczególności przy realizacji dodatkowych obiektów budowlanych, dopuszcza się dostosowanie parametrów zabudowy oraz wskaźników wykorzystania terenów do projektowanej funkcji i wymagań technologicznych – z uwzględnieniem warunków lokalizacji poprzez harmonijne wkomponowanie nowej zabudowy w istniejący układ urbanistyczno-architektoniczny – nie naruszające wartościowych powiązań krajobrazowych,
- d) obowiązuje dostosowanie rozwiązań projektowych obiektów oraz uzbrojenia terenów do lokalnych warunków budowlanych i potencjalnych zagrożeń,
- e) zakaz realizacji zabudowy szeregowej i bliźniaczej.

2) Wskaźniki wykorzystania terenów:

- a) powierzchnia zabudowy – max 40% pow. terenu inwestycji,
- b) powierzchnia biologicznie czynna – min 40% pow. terenu inwestycji,
- c) intensywność zabudowy – 0,3 - 0,4.

3) Zasady ochrony i kształtowania ładu przestrzennego:

- a) zasady kształtowania architektury – w dostosowaniu do zabudowy tradycyjnej, z uwzględnieniem warunków lokalizacji, wg ustaleń dla terenów nie zainwestowanych – §8, dla terenów zainwestowanych – §9 oraz wg ustaleń Działu III,
- b) zasady kształtowania zieleni urządzonej – §10,
- c) zasady scalania i podziału nieruchomości – §11,
- d) zasady ochrony środowiska – §12 – §16.

4) Infrastruktura techniczna:

- a) realizacja sieci i urządzeń lokalnego uzbrojenia terenów – wg warunków właściwego zarządcy, zgodnie z przepisami odrębnymi oraz wg ustaleń – §35,
- b) obowiązuje pełne uzbrojenie w urządzenia infrastruktury technicznej – w szczególności z rozwiązaniem systemem zaopatrzenia w wodę, odprowadzania i oczyszczania ścieków, prawidłową gospodarką odpadami.

5) **Komunikacja:** obowiązuje realizacja dojazdów i parkingów i miejsc postojowych, wg warunków właściwego zarządcy, zgodnie z przepisami odrębnymi oraz wg ustaleń – §36.

6) **Linie zabudowy:** wg rysunku planu oraz wg zasad – §37.

4. Na terenach, o których mowa w ust. 1, wymagających spełnienia szczególnych warunków zagospodarowania, obowiązują dodatkowo – wg przyporządkowania określonego w § 2 – ustalenia rysunku planu oraz Działu V dotyczące stref i obszarów – ograniczeń i ochronnych.

§ 23. 1. Wyznacza się tereny KDW – dróg wewnętrznych; ustalenia określone w §23 dotyczą terenu: Z79

KDW.

2. Dla terenu, o którym mowa w ust. 1, ustala się –

- 1) Przeznaczenie podstawowe: drogi wewnętrzne (niepubliczne).
- 2) Przeznaczenie dopuszczalne:

- a) ciągi piesze i pieszo-jezdne,
- b) urządzenia infrastruktury technicznej (uzbrojenie terenu).

3. Zasady zagospodarowania i użytkowania:

- 1) szerokość pasa drogowego - w liniach rozgraniczających,
- 2) odległość zabudowy projektowanej od krawędzi jezdni – w dostosowaniu do lokalnych uwarunkowań z dopuszczeniem miejscowych poszerzeń.
- 3) obowiązuje dostosowanie rozwiązań projektowych do lokalnych warunków budowlanych i potencjalnych zagrożeń.

4. Na terenach, o których mowa w ust. 1, wymagających spełnienia szczególnych warunków zagospodarowania, obowiązują dodatkowo – wg przyporządkowania określonego w § 2 – ustalenia rysunku planu oraz Działu V dotyczące stref i obszarów – ograniczeń i ochronnych.

§ 24. 1. Wyznacza się tereny U-ZW-S – tereny usług wielobranżowych; ustalenia określone w §24 dotyczą terenu Z65 -U-ZW-S, w tym:

- dodatkowymi literami – ZW oznaczono położenie tego terenu na obszarach zagrożonych podtopieniem,
- dodatkowa litera – S oznaczono położenie tego terenu w strefie uciążliwości oczyszczalni ścieków.

2. Dla terenu, o którym mowa w ust. 1, ustala się –

1) **Przeznaczenie podstawowe:**

- a) usługi wielobranżowe (publiczne, niepubliczne, turystyczne),

2) **przeznaczenie dopuszczalne:**

- a) zabudowa mieszkaniowa jednorodzinna – towarzysząca, wolnostojąca,
- b) zabudowa techniczna i gospodarcza (garaże, pracownie, obiekty zaplecza: administracyjne, socjalno-sanitarne, magazynowo-składowe),
- c) obiekty i urządzenia małej architektury,
- d) zieleń urządzona – parawanowa i izolacyjna,
- e) urządzenia infrastruktury technicznej (uzbrojenie terenów),
- f) urządzenia komunikacji (dojścia, dojazdy, miejsca parkingowe i postojowe).

3. **Zasady i warunki zagospodarowania terenu U-ZW-S.**

1) **Zasady działalności inwestycyjnej:**

- a) zabudowa i urządzenia towarzyszące winny być realizowane zgodnie z prawem budowlanym i innymi przepisami odrębnymi; zabudowa może podlegać zmianie sposobu użytkowania – zgodnie z przeznaczeniem podstawowym i dopuszczalnym terenu,
- b) utrzymuje się istniejącą zabudowę i urządzenia z nią związane, z możliwością działalności inwestycyjnej – uzupełnień i przekształceń (remontów bieżących, kapitalnych, wymiany substancji budowlanej, rozbudowy, nadbudowy i przebudowy budynków) oraz realizacji w obrębie istniejących działek siedliskowych oraz na terenach nie zainwestowanych – nowej zabudowy i innych urządzeń,
- c) w przypadku istniejącego zagospodarowania, nie spełniającego wymagań w zakresie wskaźników wykorzystania terenów oraz w przypadku istniejącej zabudowy nie spełniającej wymagań w zakresie parametrów zabudowy – określonych w ust. 3, pkt 2) oraz pkt 3), dopuszcza się zachowanie stanu istniejącego, a przy dokonywaniu uzupełnień i przekształceń w obrębie istniejącej zabudowy, w szczególności przy realizacji dodatkowych obiektów budowlanych, dopuszcza się dostosowanie parametrów zabudowy oraz wskaźników wykorzystania terenów do projektowanej funkcji i wymagań technologicznych, z uwzględnieniem warunków lokalizacji – poprzez harmonijne wkomponowanie nowej zabudowy w istniejący układ urbanistyczno-architektoniczny, nie naruszające wartościowych powiązań krajobrazowych,

d) obowiązuje dostosowanie rozwiązań projektowych (konstrukcyjno-technicznych) obiektów oraz uzbrojenia terenów do lokalnych warunków budowlanych i potencjalnych zagrożeń.

2) Wskaźniki wykorzystania terenów:

- a) powierzchnia zabudowy – max 60% pow. terenu inwestycji,
- b) powierzchnia biologicznie czynna – min 20% pow. terenu inwestycji.

3) Zasady ochrony i kształtowania ładu przestrzennego:

- a) zasady kształtowania architektury – w dostosowaniu do zabudowy tradycyjnej, z uwzględnieniem warunków lokalizacji wg ustaleń dla terenów nie zainwestowanych – §8, dla terenów zainwestowanych – §9 oraz wg ustaleń – Działu III,
- b) zasady kształtowania zieleni urządzonej – §10,
- c) zasady scalania i podziału nieruchomości – §11.

4) Zasady ochrony środowiska:

- a) obowiązuje wprowadzanie zieleni izolacyjnej systemem nasadzeń pojedynczych, kępowych lub szpalerowych, z zastosowaniem gęstych krzewów oraz niskich i wysokich drzew,
- b) przy prowadzeniu działalności inwestycyjnej obowiązuje spełnienie wymagań ochrony środowiska – emisja hałasu, wskaźniki zanieczyszczenia powietrza, ziemi oraz wód – w granicach wartości dopuszczalnych,
- c) obowiązuje restrukturyzacja istniejących zakładów produkcyjnych poprzez wprowadzanie proekologicznych – energooszczędnych, wodooszczędnych oraz małodopadowych technologii, nie pogarszających obowiązujących standardów jakości środowiska,
- d) obowiązuje realizacja urządzeń podczyszczających – w przypadku ścieków o parametrach przekraczających dopuszczalne wartości wskaźników zanieczyszczeń oraz szczelne zabezpieczenie podłoża przy realizacji obiektów magazynowo-składowych,
- e) pozostałe zasady ochrony środowiska – §12 – §16.

5) Infrastruktura techniczna:

- a) realizacja sieci i urządzeń lokalnego uzbrojenia terenów – wg warunków właściwego zarządcy, zgodnie z przepisami odrębnymi oraz wg ustaleń – §35.
- b) obowiązuje pełne uzbrojenie w urządzenia infrastruktury technicznej – w szczególności z rozwiązaniem systemem zaopatrzenia w wodę, odprowadzania i oczyszczania ścieków, prawidłową gospodarką odpadami oraz podłączeniem do zbiorczej sieci kanalizacyjnej; na okres przejściowy dopuszcza się podłączenie do indywidualnej oczyszczalni ścieków.

6) Komunikacja: obowiązuje realizacja dojeżdż i dojazdów oraz parkingów i miejsc postojowych, wg warunków właściwego

zarządcy, zgodnie z przepisami odrębnymi oraz wg ustaleń – §36.

7) Linie zabudowy: wg rysunku planu oraz wg zasad ustalonych dla całego obszaru gminy – §37.

4. Na terenach, o których mowa w ust. 1, wymagających spełnienia szczególnych warunków zagospodarowania, obowiązują dodatkowo – wg przyporządkowania określonego w § 2 – ustalenia rysunku planu oraz Działu V dotyczące stref i obszarów – ograniczeń i ochronnych.

§ 25. 1. Wyznacza się tereny UTL – zabudowy rekreacyjnej – turystyczno-letniskowej; ustalenia określone w §21 dotyczą terenu: Z64-UTL-K. w tym: dodatkową literą – K oznaczono tereny położone na obszarach ochrony krajobrazu(z ograniczoną wysokością zabudowy).

2. Dla terenów, o których mowa w ust. 1, ustala się –

1) przeznaczenie podstawowe:

- a) zabudowa rekreacyjna – turystyczno-letniskowa (rekreacji zbiorowej oraz indywidualnej – pensjonaty, domy letniskowe);

2) przeznaczenie dopuszczalne:

- a) zabudowa mieszkaniowa jednorodzinna,
- b) zabudowa gospodarcza (garaże, pracownie przydomowe oraz inne obiekty gospodarcze),
- c) obiekty i urządzenia małej architektury,
- d) zieleni urządzona – ogrodowa i rekreacyjna,
- e) urządzenia infrastruktury technicznej (uzbrojenie terenów),
- f) urządzenia komunikacji (dojścia, dojazdy, miejsca parkingowe i postojowe).

3. Zasady i warunki zagospodarowania terenów, o których mowa w ust. 1.**1) Zasady działalności inwestycyjnej:**

- a) zabudowa i urządzenia towarzyszące winny być realizowane zgodnie z prawem budowlanym i innymi przepisami odrębnymi; zabudowa może podlegać zmianie sposobu użytkowania – zgodnie z przeznaczeniem podstawowym i dopuszczalnym terenu,
- b) utrzymuje się istniejącą zabudowę i urządzenia z nią związane, z możliwością działalności inwestycyjnej – uzupełnień i przekształceń (remontów bieżących, kapitalnych, wymiany substancji budowlanej, rozbudowy, nadbudowy i przebudowy budynków) oraz realizacji w obrębie istniejących działek siedliskowych oraz na terenach nie zainwestowanych – nowej zabudowy i innych urządzeń,
- c) w przypadku istniejącego zagospodarowania, nie spełniającego wymagań w zakresie wskaźników wykorzystania terenów oraz w przypadku istniejącej zabudowy nie spełniającej wymagań w zakresie parametrów zabudowy – określonych w ust. 3. pkt 2) oraz pkt 3), dopuszcza się zachowanie stanu istniejącego, a przy dokonywaniu uzupełnień i przekształceń w obrębie istniejącej zabudowy, w szczególności przy realizacji dodatkowych obiektów budowlanych, dopuszcza się dostosowanie parametrów zabudowy oraz wskaźników wykorzystania terenów do projektowanej funkcji i wymagań technologicznych – z uwzględnieniem warunków lokalizacji poprzez harmonijne wkomponowanie nowej zabudowy w istniejący układ urbanistyczno-architektoniczny – nie naruszające wartościowych powiązań krajobrazowych,
- d) obowiązuje dostosowanie rozwiązań projektowych obiektów oraz uzbrojenia terenów do lokalnych warunków budowlanych i potencjalnych zagrożeń,
- e) zakaz realizacji zabudowy szeregowej i bliźniaczej.

2) Wskaźniki wykorzystania terenów:

- a) powierzchnia zabudowy – max 40% pow. terenu inwestycji,
- b) powierzchnia biologicznie czynna – min 40% pow. terenu inwestycji,
- c) intensywność zabudowy – 0,3 - 0,4.

3) Zasady ochrony i kształtowania ładu przestrzennego:

- a) zasady kształtowania architektury – w dostosowaniu do zabudowy tradycyjnej, z uwzględnieniem warunków lokalizacji, wg ustaleń dla terenów nie zainwestowanych – §8, dla terenów zainwestowanych – §9 oraz wg ustaleń Działu III,
- b) zasady kształtowania zieleni urzędzonej – §10,
- c) zasady scalania i podziału nieruchomości – §11,
- d) zasady ochrony środowiska – §12 – §16.

4) Infrastruktura techniczna:

- a) realizacja sieci i urządzeń lokalnego uzbrojenia terenów – wg warunków właściwego zarządcy, zgodnie z przepisami odrębnymi oraz wg ustaleń – §35,
- b) obowiązuje pełne uzbrojenie w urządzenia infrastruktury technicznej –

w szczególności z rozwiązaniem systemem zaopatrzenia w wodę, odprowadzania i oczyszczania ścieków, prawidłową gospodarką odpadami.

- 5) **Komunikacja:** obowiązuje realizacja dojazdów i dojazdów oraz parkingów i miejsc postojowych, wg warunków właściwego zarządcy, zgodnie z przepisami odrębnymi oraz wg ustaleń – §36.
- 6) **Linie zabudowy:** wg rysunku planu oraz wg zasad – §37.

4. Na terenach, o których mowa w ust. 1, wymagających spełnienia szczególnych warunków zagospodarowania, obowiązują dodatkowo – wg przyporządkowania określonego w § 2 – ustalenia rysunku planu oraz Działu V dotyczące stref i obszarów – ograniczeń i ochronnych.

§ 26. 1. Wyznacza się tereny ML – zabudowy rekreacyjnej – letniskowej; ustalenia określone w §21 dotyczą terenów: Z66-ML, Z67-ML, Z101-ML.

2. Dla terenów, o których mowa w ust. 1, ustala się –

1) **przeznaczenie podstawowe:**

- a) zabudowa rekreacyjna – letniskowa;

2) **przeznaczenie dopuszczalne:**

- a) zabudowa gospodarcza (garaże),
b) obiekty i urządzenia małej architektury,
c) zieleń urządzona – ogrodowa i rekreacyjna,
d) urządzenia infrastruktury technicznej (uzbrojenie terenów),
e) urządzenia komunikacji (dojścia, dojazdy, miejsca parkingowe i postojowe).

3. **Zasady i warunki zagospodarowania terenów, o których mowa w ust. 1.**

1) **Zasady działalności inwestycyjnej:**

- a) zabudowa i urządzenia towarzyszące winny być realizowane zgodnie z prawem budowlanym i innymi przepisami odrębnymi; zabudowa może podlegać zmianie sposobu użytkowania – zgodnie z przeznaczeniem podstawowym i dopuszczalnym terenu,
- b) utrzymuje się istniejącą zabudowę i urządzenia z nią związane, z możliwością działalności inwestycyjnej – uzupełnień i przekształceń (remontów bieżących, kapitałnych, wymiany substancji budowlanej, rozbudowy, nadbudowy i przebudowy budynków) oraz realizacji w obrębie istniejących działek siedliskowych oraz na terenach nie zainwestowanych – nowej zabudowy i innych urządzeń,
- c) w przypadku istniejącego zagospodarowania, nie spełniającego wymagań w zakresie wskaźników wykorzystania terenów oraz w przypadku istniejącej zabudowy nie spełniającej wymagań w zakresie parametrów zabudowy – określonych w ust. 3. pkt 2) oraz pkt 3), dopuszcza się zachowanie stanu istniejącego, a przy dokonywaniu uzupełnień i przekształceń w obrębie istniejącej zabudowy, w szczególności przy realizacji dodatkowych obiektów budowlanych, dopuszcza się dostosowanie parametrów zabudowy oraz wskaźników wykorzystania terenów do projektowanej funkcji i wymagań technologicznych – z uwzględnieniem warunków lokalizacji poprzez harmonijne wkomponowanie nowej zabudowy w istniejący układ urbanistyczno-architektoniczny – nie naruszające wartościowych powiązań krajobrazowych,
- d) obowiązuje dostosowanie rozwiązań projektowych obiektów oraz uzbrojenia terenów do lokalnych warunków budowlanych i potencjalnych zagrożeń,
- e) zakaz realizacji zabudowy szeregowej i bliźniaczej.

2) **Wskaźniki wykorzystania terenów:**

- a) powierzchnia zabudowy – max 30% pow. terenu inwestycji,
b) powierzchnia biologicznie czynna – min 40% pow. terenu inwestycji,
c) intensywność zabudowy – 0,3 - 0,4.

3) Zasady ochrony i kształtowania ładu przestrzennego:

- a) zasady kształtowania architektury – w dostosowaniu do zabudowy tradycyjnej, z uwzględnieniem warunków lokalizacji, wg ustaleń dla terenów nie zainwestowanych – §8, dla terenów zainwestowanych – §9 oraz wg ustaleń Działu III,
- b) zasady kształtowania zieleni urządzonej – §10,
- c) zasady scalania i podziału nieruchomości – §11,
- d) zasady ochrony środowiska – §12 – §16.

4) Infrastruktura techniczna:

- a) realizacja sieci i urządzeń lokalnego uzbrojenia terenów – wg warunków właściwego zarządcy, zgodnie z przepisami odrębnymi oraz wg ustaleń – §35,
- b) obowiązuje pełne uzbrojenie w urządzenia infrastruktury technicznej – w szczególności z rozwiązaniem systemem zaopatrzenia w wodę, odprowadzania i oczyszczania ścieków, prawidłową gospodarką odpadami.

5) **Komunikacja:** obowiązuje realizacja dojeżdż i dojazdów oraz parkingów i miejsc postojowych, wg warunków właściwego zarządcy, zgodnie z przepisami odrębnymi oraz wg ustaleń – §36.

6) **Linie zabudowy:** wg rysunku planu oraz wg zasad – §37.

4. Na terenach, o których mowa w ust. 1, wymagających spełnienia szczególnych warunków zagospodarowania, obowiązują dodatkowo – wg przyporządkowania określonego w § 2 – ustalenia rysunku planu oraz Działu V dotyczące stref i obszarów – ograniczeń i ochronnych.

DZIAŁ III.**ZASADY KSZTAŁTOWANIA ZABUDOWY****Rozdział 1.****ZASADY KSZTAŁTOWANIA ZABUDOWY MIESZKANIOWEJ****ORAZ USŁUGOWEJ**

§ 27. 1. Zasady kształtowania i parametry zabudowy mieszkaniowej jednorodzinnej oraz mieszkaniowo-usługowej:

- 1) wysokość obiektów – max 12 m oraz max 3 kondygnacje nadziemne, w tym: poddasze użytkowe, dopuszcza się utworzenie dodatkowej kondygnacji – w przypadku adaptacji poddasza nieużytkowego zabudowy istniejącej na cele użytkowe, z wyjątkiem terenów położonych w strefach ochrony przyrodniczo-krajobrazowej 19-R, w obrębie której ogranicza się wysokość zabudowy wg §43,
- 2) wysokość piwnic liczona do rzędnej posadzki parteru – max 1,2 m npt., ustalona jako średnia rzędnej przyległego terenu,
- 3) zwarta lub lekko rozczłonkowana bryła,
- 4) dachy spadziste, symetryczne, dwu- lub wielospadowe o nachyleniu głównych połaci dachowych 30°- 45°, w nawiązaniu do architektury tradycyjnej,
- 5) **dopuszcza się:**
 - a) utworzenie dodatkowej kondygnacji – w przypadku adaptacji poddasza nieużytkowego zabudowy istniejącej na cele użytkowe – bez zmiany kubatury budynku,
 - b) dostosowanie wysokości budynków do warunków lokalnych – w przypadku działań inwestycyjnych w obrębie obiektów istniejących, konieczności nawiązania do występujących spadków dachu i wysokości obiektów usytuowanych na działce planowanego zamierzenia inwestycyjnego ub działkach sąsiednich oraz do szczególnych warunków technologicznych i użytkowych.

§ 28. 1. Zasady kształtowania i parametry zabudowy usługowej – usług wielobranżowych:

- 1) wysokość obiektów – max 15 m oraz max 3 kondygnacje nadziemne, w tym: poddasze użytkowe, **z wyjątkiem terenów położonych w strefach ochrony przyrodniczo-krajobrazowej 19-R, w obrębie której ogranicza się wysokość zabudowy wg §43,**
- 2) wysokość piwnic liczona do rzędnej posadzki parteru – max 1,2 m npt., ustalona jako średnia rzędnej przyległego terenu,
- 3) zwarta lub lekko rozczłonkowana bryła,
- 4) dachy spadziste, symetryczne, dwu- lub wielospadowe o nachyleniu głównych połaci dachowych 30° - 45° , w nawiązaniu do architektury tradycyjnej – z możliwością dostosowania do istniejącej zabudowy, projektowanej funkcji i wymagań technologicznych lub max 45° - w przypadku konieczności nawiązania do istniejącej zabudowy, wymagań technologicznych oraz przy realizacji zabudowy bezpośrednio przy obiektach istniejących,
- 5) **dopuszcza się:**
 - a) utworzenie dodatkowej kondygnacji – w przypadku adaptacji poddasza nieużytkowego zabudowy istniejącej na cele użytkowe – bez zmiany kubatury budynku,
 - b) dostosowanie wysokości budynków do warunków lokalnych – w przypadku działań inwestycyjnych w obrębie obiektów istniejących, konieczności nawiązania do występujących spadków dachu i wysokości obiektów usytuowanych na działce planowanego zamierzenia inwestycyjnego lub działkach sąsiednich oraz do szczególnych warunków technologicznych i użytkowych,
 - c) **realizację szczególnych obiektów usług publicznych – wg §34.**

2. Zasady kształtowania i parametry zabudowy usługowej – usług niepublicznych:

- 1) wysokość obiektów – max 12 m oraz max 3 kondygnacje nadziemne, w tym: poddasze użytkowe, dopuszcza się utworzenie dodatkowej kondygnacji – w przypadku adaptacji poddasza nieużytkowego zabudowy istniejącej na cele użytkowe, **z wyjątkiem terenów położonych w strefach ochrony przyrodniczo-krajobrazowej 19-R, w obrębie której ogranicza się wysokość zabudowy wg §43,**
- 2) wysokość piwnic liczona do rzędnej posadzki parteru – max 1,2 m npt., ustalona jako średnia rzędnej przyległego terenu,
- 3) zwarta lub lekko rozczłonkowana bryła,
- 4) dachy spadziste, symetryczne, dwu- lub wielospadowe o nachyleniu głównych połaci dachowych 30°- 45°, w nawiązaniu do architektury tradycyjnej w nawiązaniu do architektury tradycyjnej – z możliwością dostosowania do istniejącej zabudowy, projektowanej funkcji i wymagań technologicznych lub max 45°, w przypadku konieczności nawiązania do istniejącej zabudowy, wymagań technologicznych oraz przy realizacji zabudowy bezpośrednio przy obiektach istniejących,
- 5) **dopuszcza się:**
 - a) utworzenie dodatkowej kondygnacji – w przypadku adaptacji poddasza nieużytkowego zabudowy istniejącej na cele użytkowe – bez zmiany kubatury budynku,
 - b) dostosowanie wysokości budynków do warunków lokalnych – w przypadku działań inwestycyjnych w obrębie obiektów istniejących, konieczności nawiązania do występujących spadków dachu i wysokości obiektów usytuowanych na działce planowanego zamierzenia inwestycyjnego lub działkach sąsiednich oraz do szczególnych warunków technologicznych i użytkowych,
 - c) **realizację szczególnych obiektów usług niepublicznych – wg §34.**

Rozdział 2.**ZASADY KSZTAŁTOWANIA ZABUDOWY TURYSTYCZNEJ,****TURYSTYCZNO-LETNISKOWEJ ORAZ LETNISKOWEJ I AGROTURYSTYCZNEJ****§ 29. 1. Parametry zabudowy obiektów rekreacji zbiorowej – usług turystycznych (motele, hotele):**

- 1) wysokość obiektów – max 15 m oraz max 4 kondygnacje nadziemne, w tym poddasze użytkowe, dopuszcza się utworzenie dodatkowej kondygnacji – w przypadku adaptacji poddasza nieużytkowego zabudowy istniejącej na cele użytkowe, **z wyjątkiem terenów położonych w strefach ochrony przyrodniczo-krajobrazowej 19-R, w obrębie której ogranicza się wysokość zabudowy wg §43,**
- 2) wysokość piwnic liczona do rzędnej posadzki parteru – max 1,2 m npt., ustalona jako średnia rzędnej przyległego terenu,
- 3) zwarta lub lekko rozczłonkowana bryła,
- 4) dachy spadziste, symetryczne, dwu- lub wielospadowe o nachyleniu głównych połaci dachowych 30°- 45°, w nawiązaniu do architektury tradycyjnej,
- 5) **dopuszcza się:**
 - a) utworzenie dodatkowej kondygnacji – w przypadku adaptacji poddasza nieużytkowego zabudowy istniejącej na cele użytkowe – bez zmiany kubatury budynku,
 - b) dostosowanie wysokości budynków do warunków lokalnych – w przypadku działań inwestycyjnych w obrębie obiektów istniejących, konieczności nawiązania do występujących spadków dachu i wysokości obiektów usytuowanych na działce planowanego zamierzenia inwestycyjnego lub działkach sąsiednich oraz do szczególnych warunków technologicznych i użytkowych,
 - c) **realizację szczególnych obiektów usług turystycznych – wg §34.**

2. Parametry zabudowy turystyczno-letniskowej (pensjonaty - domy mieszkalne z częścią hotelową, ośrodki agroturystyczne):

- 1) wysokość obiektów – max 12 m oraz max 3 kondygnacje nadziemne, w tym poddasze użytkowe, dopuszcza się utworzenie dodatkowej kondygnacji – w przypadku adaptacji poddasza nieużytkowego zabudowy istniejącej na cele użytkowe, **z wyjątkiem terenów położonych w strefach ochrony przyrodniczo-krajobrazowej 19-R, w obrębie której ogranicza się wysokość zabudowy wg §43,**
- 2) wysokość piwnic liczona do rzędnej posadzki parteru – max 1,2 m npt., ustalona jako średnia rzędnej przyległego terenu,
- 3) zwarta lub lekko rozczłonkowana bryła,
- 4) dachy spadziste, symetryczne, dwu- lub wielospadowe o nachyleniu głównych połaci dachowych 30°- 45°, w nawiązaniu do architektury tradycyjnej.
- 5) **dopuszcza się:**
 - a) utworzenie dodatkowej kondygnacji – w przypadku adaptacji poddasza nieużytkowego zabudowy istniejącej na cele użytkowe – bez zmiany kubatury budynku,
 - b) dostosowanie wysokości budynków do warunków lokalnych – w przypadku działań inwestycyjnych w obrębie obiektów istniejących, konieczności nawiązania do występujących spadków dachu i wysokości obiektów usytuowanych na działce planowanego zamierzenia inwestycyjnego lub działkach sąsiednich oraz do szczególnych warunków technologicznych i użytkowych.

3. Parametry zabudowy rekreacyjnej – letniskowej:

- 1) wysokość obiektów – max 9 m oraz max 2 kondygnacje nadziemne, w tym poddasze użytkowe, bez podpiwniczenia,
- 2) parametry rzutu budynków letniskowych: szerokość – max 7 m, długość – max 9 m,
- 3) zwarta lub lekko rozczłonkowana bryła,
- 4) dachy spadziste, symetryczne, dwu- lub wielospadowe o nachyleniu głównych połaci dachowych 30°- 45°, w nawiązaniu do architektury tradycyjnej.

Rozdział 3.**ZASADY KSZTAŁTOWANIA ZABUDOWY PRODUKCYJNO-USŁUGOWEJ****§ 30. 1. Parametry zabudowy produkcyjno-usługowej (hale produkcyjne):**

- 1) wysokość obiektów – max 12 m oraz max 2 kondygnacje nadziemne, w tym poddasze użytkowe, bez piwnic,
- 2) zwarta lub rozczłonkowana bryła,
- 3) dachy spadziste, symetryczne – jednospadowe lub dwuspadowe, z dopuszczeniem wielospadowych, o nachyleniu głównych połaci dachowych – max 45°, w nawiązaniu do architektury tradycyjnej – z możliwością dostosowania do istniejącej zabudowy, projektowanej funkcji i wymagań technologicznych – w przypadku konieczności dostosowania do istniejącej zabudowy, projektowanej funkcji i wymagań technologicznych oraz przy realizacji zabudowy bezpośrednio przy obiektach istniejących,
- 4) **dopuszcza się:**
 - a) utworzenie dodatkowej kondygnacji – w przypadku adaptacji poddasza nieużytkowego zabudowy istniejącej na cele użytkowe – bez zmiany kubatury budynku,
 - b) dostosowanie wysokości budynków do warunków lokalnych – w przypadku działań inwestycyjnych w obrębie obiektów istniejących, konieczności nawiązania do występujących spadków dachu i wysokości obiektów usytuowanych na działce planowanego zamierzenia inwestycyjnego lub działkach sąsiednich oraz do szczególnych warunków technologicznych i użytkowych,
 - c) **realizację szczególnych obiektów produkcyjno-usługowych – wg §34.**

Rozdział 4.**ZASADY KSZTAŁTOWANIA ZABUDOWY GOSPODARCZEJ****§ 31. 1. Parametry zabudowy gospodarczej zw. z zabudową mieszkaniową (garaże, przydomowe warsztaty i pracownie, budynki gospodarcze itp.):**

- 1) wysokość obiektów – max 7 m oraz max 1 kondygnacja parterowa, bez poddasza użytkowego oraz piwnic, dopuszcza się utworzenie dodatkowej kondygnacji – w przypadku adaptacji poddasza nieużytkowego zabudowy istniejącej na cele użytkowe,
- 2) zwarta lub lekko rozczłonkowana bryła,
- 3) dachy spadziste, symetryczne – jednospadowe lub dwuspadowe, z dopuszczeniem wielospadowych, o nachyleniu głównych połaci dachowych 12° - 45°, w nawiązaniu do architektury tradycyjnej – z możliwością dostosowania do istniejącej zabudowy, projektowanej funkcji i wymagań technologicznych lub max 45° – w przypadku konieczności nawiązania do istniejącej zabudowy, wymagań technologicznych oraz przy realizacji zabudowy bezpośrednio przy obiektach istniejących,
- 4) **dopuszcza się:** dostosowanie wysokości budynków do warunków lokalnych – w przypadku działań inwestycyjnych w obrębie obiektów istniejących, konieczności nawiązania do występujących spadków dachu i wysokości obiektów usytuowanych na działce planowanego zamierzenia inwestycyjnego lub działkach sąsiednich oraz do szczególnych warunków technologicznych i użytkowych.

2. Parametry zabudowy gospodarczej zw. z zabudową usługową (garaże, magazyny, obiekty zaplecza, budynki gospodarcze itp.):

- 1) wysokość obiektów – max 9 m oraz max 2 kondygnacje nadziemne, w tym poddasze użytkowe,
- 2) wysokość piwnic liczona do rzędnej posadzki parteru – max 1,2 m npt., ustalona jako średnia rzędnej przyległego terenu,
- 3) zwarta lub lekko rozczłonkowana bryła,
- 4) dachy spadziste, symetryczne – jednospadowe lub dwuspadowe, z dopuszczeniem wielospadowych, o nachyleniu głównych połaci dachowych 12° - 45° , w nawiązaniu do architektury tradycyjnej – z możliwością dostosowania do istniejącej zabudowy, projektowanej funkcji i wymagań technologicznych

lub max 45° – w przypadku konieczności nawiązania do istniejącej zabudowy, wymagań technologicznych oraz przy realizacji zabudowy bezpośrednio przy obiektach istniejących,

- 5) **dopuszcza się:** dostosowanie wysokości budynków do warunków lokalnych – w przypadku działań inwestycyjnych w obrębie obiektów istniejących, konieczności nawiązania do występujących spadków dachu i wysokości obiektów usytuowanych na działce planowanego zamierzenia inwestycyjnego lub działkach sąsiednich oraz do szczególnych warunków technologicznych i użytkowych.

3. Parametry zabudowy gospodarczej zw. z zabudową produkcyjno-usługową i obsługi produkcji w gospodarstwach rolnych (garaże, magazyny, obiekty zaplecza, budynki gospodarcze itp.):

- 1) wysokość obiektów – max 9 m oraz max 2 kondygnacje nadziemne, w tym poddasze użytkowe,
- 2) wysokość piwnic liczona do rzędnej posadzki parteru – max 1,2 m npt., ustalona jako średnia rzędnej przyległego terenu,
- 3) zwarta lub lekko rozczłonkowana bryła,
- 4) dachy spadziste, symetryczne – jednospadowe lub dwuspadowe, z dopuszczeniem wielospadowych, o nachyleniu głównych połaci dachowych 12° - 45°, w nawiązaniu do architektury tradycyjnej – z możliwością dostosowania do istniejącej zabudowy, projektowanej funkcji i wymagań technologicznych lub max 45° – w przypadku konieczności nawiązania do istniejącej zabudowy, wymagań technologicznych oraz przy realizacji zabudowy bezpośrednio przy obiektach istniejących,
- 5) **dopuszcza się:** dostosowanie wysokości budynków do warunków lokalnych – w przypadku działań inwestycyjnych w obrębie obiektów istniejących, konieczności nawiązania do występujących spadków dachu i wysokości obiektów usytuowanych na działce planowanego zamierzenia inwestycyjnego lub działkach sąsiednich oraz do szczególnych warunków technologicznych i użytkowych.

4. Realizacja szczególnych obiektów zaplecza administracyjnego, socjalno-sanitarnego oraz gospodarczo-magazynowego – wg §34.

Rozdział 5.

ZASADY KSZTAŁTOWANIA ZABUDOWY INFRASTRUKTURY TECHNICZNEJ

§ 32. Parametry obiektów infrastruktury technicznej (obiekty techniczne):

- 1) wysokość obiektów – max 12 m oraz max 2 kondygnacje nadziemne, w tym poddasze użytkowe,
- 2) wysokość piwnic liczona do rzędnej posadzki parteru – max 1,2 m npt., ustalona jako średnia rzędnej przyległego terenu,
- 3) zwarta lub lekko rozczłonkowana bryła,
- 4) dachy spadziste, symetryczne o nachyleniu głównych połaci dachowych – max 45° z zastosowaniem rozwiązań systemowych (typowych) lub z zastosowaniem elementów regionalnych – w dostosowaniu do projektowanej funkcji i wymagań technologicznych,
- 5) **dopuszcza się:**
 - a) utworzenie dodatkowej kondygnacji – w przypadku adaptacji poddasza nieużytkowego zabudowy istniejącej na cele użytkowe – bez zmiany kubatury budynku,
 - b) dostosowanie wysokości budynków do warunków lokalnych – w przypadku działań inwestycyjnych w obrębie obiektów istniejących, konieczności nawiązania do występujących spadków dachu i wysokości obiektów usytuowanych na działce planowanego zamierzenia inwestycyjnego lub działkach sąsiednich oraz do szczególnych warunków technologicznych i użytkowych,
 - c) realizację nietypowych obiektów infrastruktury technicznej wg §34.

Rozdział 6.
ZASADY KSZTAŁTOWANIA OBIEKTÓW MAŁEJ ARCHITEKTURY,
TABLIC I URZADZEŃ REKLAMOWYCH, OGRODZEŃ ORAZ ZIELENI

§ 33. Na terenach objętych zmianą planu, obowiązują szczególne zasady i warunki kształtowania obiektów małej architektury, tablic i urządzeń reklamowych oraz zieleni.

1) Zakazuje się:

- a) na terenach położonych w strefach ochrony krajobrazu kulturowego umieszczania urządzeń, o których mowa w ust. 1, degradujących chronione obiekty i obszary – z wyjątkiem sytuacji szczególnych – wg warunków Wojewódzkiego Konserwatora Zabytków (w zależności od klasy zabytku lub rangi obszaru chronionego) – zgodnie z obowiązującymi przepisami,
- b) lokalizacji reklam oświetlonych i emitujących światło w miejscach widocznych z dróg publicznych.

2) Nakazuje się:

- a) zachowanie wartości kulturowo-krajobrazowych oraz umiejętne powiązanie nowych urządzeń, o których mowa w ust. 1. z istniejącymi – dla zachowania ładu przestrzennego,
- b) kształtowanie w bezkonfliktowej formie i detalu architektonicznym urządzeń, o których mowa w ust. 1,
- c) sytuowanie reklam przy drodze krajowej z zachowaniem odległości min 25 m od krawędzi jezdni.

3) Dopuszcza się:

- a) **umieszczanie tablic i urządzeń reklamowych** – o dyskretnej formie i pastelowych barwach, z materiałów trwałych – naturalnych i przetworzonych, m.in. kuty, drewnianych, ceramicznych, kamiennych – harmonizujących z wystrojem elewacji budynków i otoczeniem;
- b) **umieszczanie obiektów małej architektury** (ławek, ogrodzeń, elementów oświetlenia, koszy na odpadki, zadaszeń i innych obiektów) – o charakterze nawiązującym do małych form i detalu regionalnego, w tym obowiązują następujące **gabaryty obiektów małej architektury (kiosków, pawilonów, zadaszeń)**:
 - wysokość obiektów – max 5 m oraz 1 kondygnacja parterowa, bez podpiwniczenia oraz bez poddasza użytkowego,
 - zwarta bryła z zastosowaniem ażurowych detali konstrukcyjnych i wystroju zewnętrznego,
 - dachy spadziste, symetryczne, dwu- lub wielospadowe o nachyleniu głównych połaci dachowych 30°- 45°, w nawiązaniu do architektury tradycyjnej,
- c) **wprowadzanie zieleni urządzonej** – o charakterze nawiązującym do zieleni tradycyjnej miejsca (gatunki i system nasadzeń winny komponować się z zielenią otoczenia) z preferencjami dla zieleni o charakterze naturalnym.

Rozdział 7.
ZASADY KSZTAŁTOWANIA ZABUDOWY O SZCZEGÓLNEJ FUNKCJI
I ZNACZENIU PRZESTRZENNYM –
OBIEKTÓW O CHARAKTERZE DOMINANT I AKCENTÓW ARCHITEKTONICZNYCH
ORAZ OBIEKTÓW O TRADYCYJNIE ODMIENNEJ SKALI I FORMIE ZABUDOWY
(NIE WYMIENIONYCH W § 27 – § 32)

§ 34. 1. Obowiązuje spełnienie warunków wynikających z potrzeb kształtowania zabudowy o szczególnej funkcji i znaczeniu przestrzennym, do których zalicza się:

- 1) obiekty na obszarach zabytkowych – chronionych,
- 2) obiekty infrastruktury technicznej (stacje trafo, lokalne oczyszczalnie ścieków)
- 3) inne obiekty, nie wymienione w §24 – §30, o tradycyjnie odmiennej skali i formie zabudowy.

2. Parametry obiektów o których mowa w ust. 1.:

- 1) wysokość obiektów – w dostosowaniu do projektowanej funkcji i wymagań technologicznych oraz form chronionych, w przypadku obszarów zabytkowych,
- 2) zwarta lub rozczłonkowana bryła, z zastosowaniem detali konstrukcyjnych i elementów wystroju zewnętrznego, dostosowanych do projektowanej funkcji i wymagań technologicznych, oraz do obiektów chronionych, w przypadku obszarów zabytkowych,
- 3) dachy wg rozwiązań systemowych (typowych) lub z zastosowaniem elementów regionalnych w dostosowaniu do projektowanej funkcji i wymagań technologicznych oraz do obiektów chronionych – w przypadku obszarów zabytkowych;
- 4) **dopuszcza się:**
 - a) utworzenie dodatkowej kondygnacji – w przypadku adaptacji poddasza nieużytkowego zabudowy istniejącej na cele użytkowe – bez zmiany kubatury budynku,
 - b) dostosowanie wysokości budynków do warunków lokalnych – w przypadku działań inwestycyjnych w obrębie obiektów istniejących, konieczności nawiązania do występujących spadków dachu i wysokości obiektów usytuowanych na działce planowanego zamierzenia inwestycyjnego lub działkach sąsiednich oraz do szczególnych warunków technologicznych i użytkowych.

DZIAŁ IV.

ZASADY UZBROJENIA TERENÓW W INFRASTRUKTURĘ TECHNICZNĄ, ZASADY OBSŁUGI KOMUNIKACYJNEJ ORAZ KSZTAŁTOWANIA LINII ZABUDOWY

Rozdział 1.

ZASADY UZBROJENIA TERENÓW

§ 35. 1. Na terenach objętych zmianą planu, obowiązuje realizacja niezbędnych obiektów i urządzeń budowlanych lokalnego uzbrojenia terenów oraz ustala się następujące zasady:

- 1) **zaopatrzenie w wodę** – z istniejącej sieci komunalnej lub poprzez jej rozbudowę i budowę nowych obiektów i urządzeń, lub realizacja indywidualnych ujęć wody – wg warunków właściwego zarządcy; realizacja inwestycji wodociagowych zgodnie z przepisami odrębnymi;
- 2) **zaopatrzenie w energię elektryczną** – dla celów bytowych i grzewczych z istniejącej sieci lub poprzez jej rozbudowę i budowę nowych obiektów i urządzeń elektroenergetycznych średniego i niskiego napięcia, w zależności od potrzeb – wg warunków właściwego zarządcy; realizacja inwestycji elektroenergetycznych zgodnie z przepisami odrębnymi;
- 3) **zaopatrzenie teletechniczne** – z istniejącej sieci lub poprzez jej rozbudowę i budowę nowych obiektów i urządzeń, w zależności od potrzeb – wg warunków właściwego zarządcy; realizacja inwestycji telekomunikacyjnych (łączości publicznej) zgodnie z przepisami odrębnymi;
- 4) **zaopatrzenie w gaz** – dla celów bytowych i grzewczych z istniejącej sieci lub poprzez jej rozbudowę i budowę nowych obiektów i urządzeń – wg warunków właściwego zarządcy; realizacja inwestycji gazownictwa zgodnie z przepisami odrębnymi;
- 5) **zaopatrzenie w ciepło** – system ciepłowniczy indywidualny lub zbiorczy, z preferencjami dla paliw czystych ekologicznie (energii elektrycznej, lekkiego oleju opałowego, gazu ziemnego oraz innych, niekonwencjonalnych oraz odnawialnych źródeł energii) – wg warunków właściwego zarządcy; realizacja inwestycji ciepłowniczych zgodnie z przepisami odrębnymi;
- 6) **gospodarka ściekowa** – utylizacja i odprowadzenie ścieków do własnego, szczelnego, okresowo opróżnianego zbiornika, a po realizacji zbiorczej kanalizacji sanitarnej – do sieci kanalizacji komunalnej lub do własnej, przydomowej oczyszczalni ścieków – alternatywnie do oczyszczalni grupowej – wg warunków właściwego zarządcy; realizacja inwestycji z zakresu gospodarki ściekowej zgodnie z przepisami odrębnymi;
- 7) **gospodarka odpadami** – segregacja i gromadzenie stałych odpadów komunalnych we właściwych pojemnikach oraz wywóz ich na ustalone wysypisko – wg warunków właściwego zarządcy; zakaz lokalizacji dzikich wysypisk śmieci oraz spalania wszelkich odpadów na działkach siedliskowych; realizacja inwestycji z zakresu gospodarki odpadami zgodnie z przepisami odrębnymi.

2. Przy prowadzeniu działalności inwestycyjnej należy uwzględnić istniejące uzbrojenie terenów: sieci i urządzenia wodno-kanalizacyjne, gazowe, teletechniczne oraz elektroenergetyczne - wysokiego, średniego i niskiego napięcia wraz ze strefami technicznymi i wynikające z ich istnienia ograniczenia w zagospodarowaniu terenów.

Rozdział 2. ZASADY OBSŁUGI KOMUNIKACYJNEJ TERENÓW

§ 36. 1. Na terenach objętych zmianą planu obowiązuje zapewnienie dojazdów do nieruchomości – zgodnie z przepisami odrębnymi oraz ustala się następujące zasady:

- 1) wewnętrzną obsługę komunikacyjną, zapewniającą dojazd i dostęp nieruchomości do dróg publicznych, należy zapewnić poprzez wjazdy do dróg publicznych oraz wewnętrzne drogi dojazdowe lub służebność przejazdu, w tym:
 - a) obsługę terenów usytuowanych przy drodze wojewódzkiej nr 981 KD(DW-G) – należy zapewnić poprzez zjazdy z tej drogi – wg warunków właściwego zarządcy oraz przy zapewnieniu bezpieczeństwa ruchu drogowego – zgodnie z przepisami odrębnymi w sprawie warunków, jakim powinny odpowiadać drogi publiczne i ich usytuowanie;
 - b) obsługę terenów usytuowanych przy drogach powiatowych KD(DP-Z) – należy zapewnić poprzez zjazdy z tych dróg – wg warunków właściwego zarządcy oraz przy zapewnieniu bezpieczeństwa ruchu drogowego – zgodnie z przepisami odrębnymi w sprawie warunków, jakim powinny odpowiadać drogi publiczne i ich usytuowanie;
 - c) obsługę terenów usytuowanych przy drogach gminnych – lokalnych KD(DG-L) oraz dojazdowych KD(DG-D) należy zapewnić poprzez zjazdy z tych dróg – wg warunków właściwego zarządcy oraz przy zapewnieniu bezpieczeństwa ruchu drogowego – zgodnie z przepisami odrębnymi w sprawie warunków, jakim powinny odpowiadać drogi publiczne i ich usytuowanie; wszelka działalność inwestycyjna na terenach przyległych do dróg gminnych winna być prowadzona wg warunków właściwego zarządcy dróg gminnych oraz zgodnie z przepisami odrębnymi;
 - d) obsługę terenów usytuowanych przy drogach wewnętrznych i ustanowionej służebności przejazdu – należy zapewnić poprzez zjazdy z tych dróg, w dostosowaniu do zamierzeń inwestycyjnych i lokalnych uwarunkowań; włączenia do dróg publicznych – zgodnie z przepisami odrębnymi w sprawie warunków, jakim powinny odpowiadać drogi publiczne i ich usytuowanie;
- 2) drogi wewnętrzne lub służebność przejazdu, nie uwidocznione na rysunku planu, mogą być wydzielane na etapie podziału geodezyjnego tychże terenów na działki budowlane, wg zasady:
 - a) o szerokości min 3,5 m dla obsługi 1-2 działek,
 - b) o szerokości min 6,0 m dla obsługi więcej niż 2 działek;
- 3) skrzyżowania dróg wewnętrznych z drogami publicznymi winny spełniać zasady ustalone w przepisach odrębnych – w szczególności w zakresie zapewnienia bezpieczeństwa i odpowiedniej organizacji ruchu;
- 4) obowiązuje zapewnienie dojazdów pożarowych do wszystkich terenów objętych planem.

2. Na terenach objętych zmianą planu, obowiązuje zapewnienie miejsc parkingowych i postojowych lub garaży – z wyjątkiem przypadków szczególnych, wymagających dostosowania ilości miejsc parkingowych i postojowych, do wymagań użytkowych obiektów oraz warunków lokalnych, w tym:

- 1) na terenach zabudowy mieszkaniowej jednorodzinnej MN oraz MN-ZO: min 1 miejsce postojowe lub miejsce w garażu /1 budynek mieszkalny;
- 2) na terenach zabudowy mieszkaniowej jednorodzinnej oraz usług niepublicznych MN,UN:
 - a) dla zabudowy mieszkaniowej jednorodzinnej – min 1 miejsce postojowe lub miejsce w garażu / 1 budynek mieszkalny,
 - b) dla usług niepublicznych handlowych – min 4 miejsca / 100 m² powierzchni sprzedaży,
 - c) dla usług innych, nie wymienionych w pkt 2) litera b) – min 2 miejsca / 100m² powierzchni użytkowej;

- 3) na terenach zabudowy mieszkaniowej jednorodzinnej, usług niepublicznych oraz rekreacyjnej turystyczno-letniskowej MN,UN,UTL oraz MN,UN,UTL,RU:**
- a) dla zabudowy mieszkaniowej jednorodzinnej – min 1 miejsce postojowe lub miejsce w garażu / 1 budynek mieszkalny,
 - b) dla usług niepublicznych handlowych – min 4 miejsca / 100 m² powierzchni sprzedaży,
 - c) dla usług innych, nie wymienionych w pkt 3) litera b) – min 2 miejsca / 100m² powierzchni użytkowej,
 - d) dla zabudowy turystyczno-letniskowej:
 - min 1 miejsce postojowe lub miejsce w garażu / 1 budynek mieszkalny,
 - min 2 miejsca postojowe / 100m² powierzchni użytkowej / 1 obiekt usługowy,
 - e) dla obsługi produkcji rolniczej (na terenach z symbolem RU) –
 - min 2 miejsce / 10 osób zatrudnionych;
- 4) na terenach zabudowy mieszkaniowej jednorodzinnej, oraz rekreacyjnej turystyczno-letniskowej MN,UTL oraz UTL-K i ML:**
- a) dla zabudowy mieszkaniowej jednorodzinnej – min 1 miejsce postojowe lub miejsce w garażu / 1 budynek mieszkalny,
 - b) dla zabudowy turystyczno-letniskowej:
 - min 1 miejsce postojowe lub miejsce w garażu / 1 budynek mieszkalny,
 - min 2 miejsca postojowe / 100m² powierzchni użytkowej / 1 obiekt usługowy,
 - c) dla zabudowy letniskowej:
 - min 1 miejsce postojowe lub miejsce w garażu / 1 budynek mieszkalny;
- 5) na terenach zabudowy mieszkaniowej jednorodzinnej, zagrodowej, usługowej oraz rekreacyjnej turystyczno-letniskowej MU,UTL oraz MU,UTL-ZO:**
- a) dla zabudowy mieszkaniowej jednorodzinnej – min 1 miejsce postojowe lub miejsce w garażu / 1 budynek mieszkalny,
 - b) dla usług niepublicznych handlowych – min 4 miejsca / 100 m² powierzchni sprzedaży,
 - c) dla usług innych, nie wymienionych w pkt 3) litera b) – min 2 miejsca / 100m² powierzchni użytkowej,
 - d) dla działalności rzemieślniczo-usługowej: min 3 miejsca / 100 m² powierzchni sprzedaży,
 - e) dla zabudowy zagrodowej – min 1 miejsce postojowe lub miejsce w garażu / 1 budynek mieszkalny.
 - f) dla zabudowy turystyczno-letniskowej:
 - min 1 miejsce postojowe lub miejsce w garażu / 1 budynek mieszkalny,
 - min 2 miejsca postojowe / 100m² powierzchni użytkowej / 1 obiekt usługowy;
- 6) na terenach zabudowy mieszkaniowej jednorodzinnej, zagrodowej oraz usługowej MU oraz MU-K:**
- a) dla zabudowy mieszkaniowej jednorodzinnej – min 1 miejsce postojowe lub miejsce w garażu / 1 budynek mieszkalny,
 - b) dla usług niepublicznych handlowych – min 4 miejsca / 100 m² powierzchni sprzedaży,
 - c) dla usług innych, nie wymienionych w pkt 3) litera b) – min 2 miejsca / 100m² powierzchni użytkowej,
 - d) dla działalności rzemieślniczo-usługowej: min 3 miejsca / 100 m² powierzchni sprzedaży,
 - e) dla zabudowy zagrodowej – min 1 miejsce postojowe lub miejsce w garażu / 1 budynek mieszkalny.
- 5) na terenach usług wielobranżowych U-ZW,S:**
- a) dla usług niepublicznych handlowych – min 4 miejsca / 100 m² powierzchni sprzedaży,
 - b) dla działalności rzemieślniczo-usługowej: min 3 miejsca / 100 m² powierzchni sprzedaży.

Rozdział 3.

ZASADY KSZTAŁTOWANIA LINII ZABUDOWY

§ 37. Na terenach objętych zmianą planu, obowiązują nieprzekraczalne (minimalne) linie zabudowy oznaczone na rysunku planu, z wyjątkiem przypadków szczególnych wymagających zbliżenia określonych linii zabudowy do krawędzi jezdni – w sytuacjach wynikających z istniejącego zagospodarowania i uzbrojenia terenów, kształtowania linii ogrodzeń lub konieczności dostosowania

linii zabudowy do warunków lokalnych – wg warunków określonych przez właściwego zarządcę oraz zgodnie z przepisami odrębnymi.

- 1) Na terenach przy drodze wojewódzkiej nr 981 – zbiorczej DW-G:
 - a) w terenach niezabudowanych
 - nieprzekraczalna linia zabudowy – min 20,0 m od krawędzi jezdni – dotyczy terenu: Z77,
 - b) w terenach zabudowanych
 - nieprzekraczalna linia zabudowy – min 8,0 m od krawędzi jezdni – dotyczy terenu: Z65.
- 2) Na terenach przy drogach powiatowych – zbiorczych DP-Z w terenach niezabudowanych:
 - nieprzekraczalna linia zabudowy – min 20,0 m od krawędzi jezdni – dotyczy terenu: Z88, Z89.
- 3) Na terenach przy drogach gminnych lokalnych DG-L:
 - a) w terenach niezabudowanych:
 - nieprzekraczalna linia zabudowy – min 15,0 m od krawędzi jezdni – dotyczy terenów: Z92, Z103, Z105,
 - b) w terenach zabudowanych:
 - nieprzekraczalna linia zabudowy – min 6,0 m od krawędzi jezdni – dotyczy terenu: Z72, Z86, Z95, Z96, Z100.
- 4) Na terenach przy drogach gminnych dojazdowych DG-D:
 - a) w terenach niezabudowanych:
 - nieprzekraczalna linia zabudowy – min 15,0 m od krawędzi jezdni – dotyczy terenów: Z63, Z76, Z82, Z84, Z85, Z91, Z113,
 - b) w terenach zabudowanych:
 - nieprzekraczalna linia zabudowy – min 6,0 m od krawędzi jezdni – dotyczy terenów: Z69, Z75, Z86, Z93, Z104, Z110, Z111, Z112, Z114.
- 5) Dla terenów przy drogach wewnętrznych KDW
oraz terenów, dla których ustanowiono służebność przejazdu:
 - nieprzekraczalna linia zabudowy – min 6,0 m od krawędzi jezdni (przejazdu) – dotyczy terenów: Z64, Z66, Z67, Z68, Z70, Z71, Z73, Z74, Z75, Z78, Z80, Z81, Z83, Z84, Z86, Z87, Z88, Z90, Z93, Z94, Z95, Z96, Z97, Z98, Z99, Z101, Z102, Z106, Z107, Z108, Z109, Z115, Z116, Z117.

DZIAŁ V.
SZCZEGÓLNE WARUNKI
ZAGOSPODAROWANIA TERENÓW

Rozdział 1.
OCHRONA KRAJOBRAZU NATURALNEGO

§ 38. 1. Ustala się szczególne warunki zagospodarowania terenów w granicach NR 1-OCHK – Południowomałopolskiego Obszaru Chronionego Krajobrazu – utworzonego Rozporządzeniem Wojewody Małopolskiego Nr 92/06 z dnia 24 listopada 2006 r. (Dz. Urz. Województwa Małopolskiego Nr 806, poz. 4862 ze zmianami z dnia 6 lipca 2007 r. wprowadzonymi Rozporządzeniem Wojewody Małopolskiego (Dz. Urz. Woj. Małopolskiego Nr 499, poz. 3294).

1) Zakazuje się:

- a) dewastacji środowiska leśnego – przyrody i krajobrazu,
- b) nielegalnego pozyskiwania zasobów środowiska oraz składowania wszelkich odpadów.

2) Nakazuje się: zachowanie równowagi przyrodniczej, leśnych zasobów genetycznych, stabilności ekosystemów, utrzymanie procesów ekologicznych, różnorodności gatunkowej, dziedzictwa geologicznego, ciągłości istnienia gatunków i ekosystemów, właściwego stanu zasobów i składników przyrody.

3) Dopuszcza się: dotychczasowy sposób zagospodarowania terenów.

4) Ogranicza się: działalność inwestycyjną zgodnie z przepisami odrębnymi oraz do działań nie naruszających

ustalonego planem przeznaczenia terenów oraz zasad ich zagospodarowania.

§ 39. 1. Ustala się szczególne warunki zagospodarowania terenów w granicach Obszaru Funkcjonalnego NR 2-ZK – „Zielone Karpaty”, projektowanego w celu ochrony wysokich i zróżnicowanych walorów przyrodniczych i krajobrazowych, m. in. gminy Grybów.

1) Zakazuje się:

- a) dewastacji środowiska leśnego – przyrody i krajobrazu,
- b) nielegalnego pozyskiwania zasobów środowiska oraz nielegalnego składowania wszelkich odpadów.

2) Nakazuje się:

- a) ochronę przyrody – zgodnie z obowiązującymi przepisami,
- b) ochronę terenów narażonych na zanieczyszczenie, uszkodzenie lub degradację.

3) Dopuszcza się: dotychczasowy sposób zagospodarowania terenów.

4) Ogranicza się: działalność inwestycyjną zgodnie z przepisami odrębnymi oraz do działań nie naruszających ustalonego planem przeznaczenia terenów oraz zasad ich zagospodarowania.

Rozdział 2.
OCHRONA PRZYRODY

§ 40. 1. Ustala się szczególne warunki zagospodarowania terenów w granicach NR 4-N3 obszaru szczególnej ochrony Natura 2000 „Beskid Niski” – kod PLB 180002 (obszar górski, częściowo zalesiony, stanowiący cenny zasób zróżnicowanych siedlisk dla gatunków zwierząt rzadkich i poddanych ochronie, związanych ze środowiskiem leśnym) - dotyczy terenów:

- Z69-MN,UN (zał. nr 1/7) w miejscowości Binczarowa,
- Z78-MN-ZO (zał. nr 1/16) w miejscowości Florynka,
- Z79-KDW (zał. nr 1/16) w miejscowości Florynka.

- 1) **Zakazuje się** (z wyjątkiem nadrzędnego interesu publicznego) działań, mogących osobno lub w połączeniu z innymi działaniami, znacząco negatywnie oddziaływać na cele ochrony obszaru Natura 2000, w tym w szczególności:
 - a) pogorszyć stan siedlisk przyrodniczych lub siedlisk gatunków roślin i zwierząt, dla których ochrony wyznaczono obszar Natura 2000 lub wpłynąć negatywnie na gatunki, dla których ochrony został wyznaczony obszar Natura 2000,
 - b) pogarszać integralność obszaru Natura 2000 lub jego powiązania z innymi obszarami.
- 2) **Nakazuje się**: ochronę przyrody i krajobrazu – zgodnie z obowiązującymi przepisami.
- 3) **Dopuszcza się**: dotychczasowy sposób zagospodarowania terenów.
- 4) **Ogranicza się**: działalność inwestycyjną zgodnie z przepisami odrębnymi oraz do działań nie naruszających ustalonego planem przeznaczenia terenów oraz zasad ich zagospodarowania.

Rozdział 3.

OCHRONA KRAJOBRAZU KULTUROWEGO I ZABYTEKÓW

§ 41. 1. Obowiązuje spełnienie szczególnych warunków zagospodarowania terenów, w zakresie ochrony krajobrazu kulturowego – zgodnie z Ustawą o ochronie zabytków i opiece nad zabytkami z dnia 23 lipca 2003 r. (Dz.U. Nr 162, poz. 1568 z późn. zm.) – zachowanie cech dziedzictwa kulturowego poprzez realizację - określonych w Dziale III ustaleń - w zakresie przeznaczenia, sposobu zagospodarowania terenów oraz nawiązujących do tradycyjnych - w skali i formie - zasad kształtowania architektury.

§ 42. 1. **Ustala się szczególne warunki zagospodarowania terenów w granicach NR 5 - 4 oraz położonych w bezpośrednim sąsiedztwie Strefy Dokumentacji Kulturowej – obejmującej tereny dóbr kultury historycznej, w tym tereny podworskie - dawnych założeń dworsko-parkowych - ustalenia dotyczą terenu Z115-MN,UN w miejscowości Wyskitna.**

- 1) **Zakazuje się**:
 - a) dewastacji dóbr kultury,
 - b) dewastacji starodrzewia.
- 2) **Nakazuje się**:
 - a) nawiązujące do tradycyjnych, w skali i formie - rozwiązania architektoniczne,
 - b) ochronę miejsc o znaczeniu historycznym oraz informacji o szczególnym znaczeniu dla historii kultury - zw. z wytypowanymi dziedzinami i zakresem ochrony.
- 3) **Dopuszcza się**:
 - a) dotychczasowy sposób zagospodarowania terenów,
 - b) nową kompozycję krajobrazu kulturowego poprzez wprowadzanie nowych elementów przestrzennych o charakterze zabytkowej struktury całości,
 - c) przekształcanie historycznego przeznaczenia terenów.
- 4) **Ogranicza się**: działalność inwestycyjną zgodnie z przepisami odrębnymi oraz do działań nie naruszających ustalonego planem przeznaczenia terenów oraz zasad ich zagospodarowania.

2. Działalność inwestycyjna w obrębie strefy dokumentacji kulturowej nie wymaga uzyskania stanowiska Wojewódzkiego Konserwatora Zabytków pod warunkiem, że obiekt lub obszar objęty tą strefą, nie został wpisany do ewidencji lub do rejestru zabytków.

§ 43. 1. **Ustala się szczególne warunki zagospodarowania terenów w granicach NR 19-R strefy ochrony przyrodniczo-krajobrazowej – obejmującej tereny rolne lokalnych wzniesień, w obrębie których obowiązują ograniczenia w kształtowaniu zabudowy.**

- 1) **Zakazuje się**: wprowadzania nowej zabudowy w sposób degradujący chroniony obszar.
- 2) **Nakazuje się**: nawiązanie formą zabudowy do architektury tradycyjnej.

3) **Dopuszcza się:** dotychczasowy sposób zagospodarowania terenów.

4) **Ogranicza się:**

- a) działalność inwestycyjną do działań nie naruszających przeznaczenia terenów,
- b) gabaryty zabudowy jednorodzinnej, mieszkaniowo-usługowej, usługowej oraz rekreacyjnej (turystycznej, turystyczno-letniskowej, letniskowej) wg zasad określonych w punkcie 4) litery c) oraz d),

c) **zasady kształtowania zabudowy mieszkaniowej:**

- zabudowa małogabarytowa, max 2 kondygnacje nadziemne, w tym poddasze użytkowe,
- wysokość obiektów – max 10,5 m,
- pochylenie dachów 30°– 45°,
- wysokość piwnic liczona do rzędnej posadzki parteru – max 1,2 m npt., ustalona jako średnia rzędnej przyległego terenu,

d) **zasady kształtowania obiektów gospodarczych zw. rolnictwem, garaży oraz innych obiektów techniczno-gospodarczych:**

- 1 kondygnacja parterowa z możliwością zastosowania poddasza użytkowego,
- zwarta lub lekko rozczłonkowana bryła,
- wysokość obiektów – max 7 m,
- dachy symetryczne, dwuspadowe o nachyleniu 12° – 45°, z możliwością dostosowania do istniejącej zabudowy, projektowanej funkcji i wymagań technologicznych,
- wysokość piwnic liczona do rzędnej posadzki parteru – max 1,2 m npt., ustalona jako średnia rzędnej przyległego terenu.

Rozdział 4. OCHRONA ZASOBÓW ŚRODOWISKA

§ 44. 1. Obowiązuje spełnienie szczególnych warunków zagospodarowania terenów w granicach NR 8-ONO – Obszaru Najwyższej Ochrony Głównego Zbiornika Wód Podziemnych nr 434

„Dolina Białej”.

1) **Zakazuje się:**

- a) składowania substancji szkodliwych - gromadzenia i przetwarzania odpadów,
- b) niszczenia otuliny biologicznej rzeki Białej, pełniącego rolę ochronnego filtru zanieczyszczeń,
- c) stosowania środków ochrony roślin i niebezpiecznych ekologicznie sposobów nawożenia,
- d) wprowadzania nie oczyszczonych ścieków bytowych do poziomów wodonośnych wód podziemnych.

2) **Nakazuje się:**

- a) szczególną kontrolę rozwoju osadnictwa i rolnictwa, w tym: produkcji rolniczej i nierolniczej – w zakresie gospodarki wodno-ściekowej, stosowania chemicznych środków nawożenia i ochrony roślin, możliwości wprowadzania technologii produkcyjnych oraz gospodarki odpadami,
- b) sprawdzenie szczelności istniejących szamb oraz likwidację nieprawidłowości – w zakresie gospodarki wodno-ściekowej,
- c) bezwzględną likwidację dzikich wysypisk odpadów,
- d) przy modernizacji, remoncie lub przebudowie dróg – uszczelnienie rowów, uniemożliwiające skażenie gruntu substancjami ropopochodnymi,

e) sukcesywną realizację zbiorczego, komunalnego systemu odprowadzania i oczyszczania ścieków sanitarnych oraz uporządkowania systemu gromadzenia i usuwania odpadów – w sposób nie zagrażający zasobom wód podziemnych; szczelne zbiorniki bezodpływowe - sanitarne dopuszcza się na okres przejściowy, do czasu podłączenia do zbiorczej – komunalnej lub indywidualnej oczyszczalni ścieków, alternatywnie – do oczyszczalni grupowej.

3) **Dopuszcza się:** dotychczasowy sposób zagospodarowania terenów.

4) **Ogranicza się:** działalność inwestycyjną zgodnie z przepisami odrębnymi oraz do działań nie naruszających

ustalonego planem przeznaczenia terenów oraz zasad ich zagospodarowania.

§ 45. 1. Obowiązuje spełnienie szczególnych warunków zagospodarowania terenów w granicach NR 8-OWO – Obszaru Wysokiej Ochrony Głównego Zbiornika Wód Podziemnych nr 434 „Dolina Białej”.

1) **Zakazuje się:**

- a) składowania substancji szkodliwych - gromadzenia i przetwarzania odpadów w sposób nieformalny,
- b) stosowania środków ochrony roślin i niebezpiecznych ekologicznie sposobów nawożenia,
- c) wprowadzania nie oczyszczonych ścieków bytowych do poziomów wodonośnych wód podziemnych.

2) **Nakazuje się:**

- a) szczególną kontrolę rozwoju osadnictwa i rolnictwa, w tym: produkcji rolniczej i nierolniczej - w zakresie gospodarki wodno-ściekowej, stosowania chemicznych środków nawożenia i ochrony roślin, możliwości wprowadzania technologii produkcyjnych oraz gospodarki odpadami,
- b) sprawdzenie szczelności istniejących szamb oraz likwidację nieprawidłowości w zakresie gospodarki wodno-ściekowej,
- c) bezwzględną likwidację dzikich wysypisk odpadów,
- d) przy modernizacji, remoncie lub przebudowie dróg - uszczelnienie rowów, uniemożliwiające skażenie gruntu substancjami ropopochodnymi,
- e) pełne wyposażenie w urządzenia odprowadzania i oczyszczania ścieków bytowych i gospodarczych; szczelne zbiorniki bezodpływowe, sanitarne dopuszcza się na okres przejściowy, do czasu podłączenia do zbiorczej – komunalnej lub indywidualnej oczyszczalni ścieków, alternatywnie – do oczyszczalni grupowej.

3) **Dopuszcza się:** dotychczasowy sposób zagospodarowania terenów.

4) **Ogranicza się:** działalność inwestycyjną zgodnie z przepisami odrębnymi oraz do działań nie naruszających ustalonego planem przeznaczenia terenów oraz zasad ich zagospodarowania.

§ 46. 1. Ustala się szczególne warunki zagospodarowania terenów położonych w granicach NR 9 – położonych w obrębie obszarów ochrony wód podziemnych – źródłiskowych.

1) **Zakazuje się:**

- a) prowadzenia uciążliwej dla środowiska działalności, mogącej zagrażać naturalnym zasobom wodnym oraz powodować zmiany stosunków wodnych,
- b) składowania substancji szkodliwych - gromadzenia i przetwarzania odpadów,
- c) wycinania zieleni stanowiącej naturalną otulinę biologiczną źródeł,
- d) stosowania środków ochrony roślin i niebezpiecznych ekologicznie sposobów nawożenia,
- e) wprowadzania ścieków bytowych do poziomów wodonośnych wód podziemnych,

f) działalność inwestycyjna w obrębie terenów zainwestowanych wymaga pełnego wyposażenia tych terenów w urządzenia odprowadzania i oczyszczania ścieków bytowych i gospodarczych; szczelne zbiorniki bezodpływowe, sanitarne dopuszcza się na okres przejściowy, do czasu podłączenia do zbiorczej sieci kanalizacyjnej lub do własnej, indywidualnej oczyszczalni ścieków – alternatywnie do oczyszczalni grupowej.

2) Nakazuje się:

- a) ochronę otuliny biologicznej źródeł oraz grup zieleni na terenach źródliskowych,
- b) zachowanie dostępu do wody w ramach powszechnego korzystania z wód,
- c) zachowanie wokół pojedynczych źródeł odległości – min 25 m od źródła, wolnych od zabudowy.

3) Dopuszcza się:

- a) dotychczasowy sposób zagospodarowania terenów,
- b) prowadzenie robót remontowych, konserwacyjnych i zabezpieczających istniejące źródłiska.

4) Ogranicza się: działalność inwestycyjną zgodnie z przepisami odrębnymi oraz do działań nie naruszających

ustalonego planem przeznaczenia terenów oraz zasad ich zagospodarowania.

Rozdział 5. OBSZARY ZAGROŻEŃ GEOLOGICZNYCH

§ 47. 1. Ustala się szczególne warunki zagospodarowania terenów w granicach NR 10,13 – w obrębie obszarów NR 10 o trudnych warunkach geologicznych - zagrożonych procesami denudacyjnymi oraz obszarów NR 13 - zagrożonych erozją gleb.

1) Zakazuje się:

- a) niszczenia urządzeń umożliwiających prawidłowy spływ wód z zagrożonych terenów,
- b) samowolnego prowadzenia prac ziemnych polegających na: podcinaniu stoków, skarp, zestrzamianiu zboczy, dociążaniu stoków – poprzez budowę nasypów, tarasów ziemnych itp.),
- c) nieformalnego składowania odpadów.

2) Nakazuje się:

- a) przy prowadzeniu wszelkiej działalności inwestycyjnej dostosowanie rozwiązań projektowych do występujących zagrożeń **z uwzględnieniem geotechnicznych warunków posadowienia obiektów budowlanych oraz warunków wynikających z przeprowadzonych badań geologiczno-inżynierskich – z dostosowaniem do warunków gruntowych oraz zgodnie z przepisami odrębnymi,**
- b) wykonanie prac zabezpieczających i ochronnych przed procesami osuwiskowymi:
 - prawidłowe rozwiązanie systemów infrastruktury technicznej i komunikacji,
 - właściwe odprowadzanie wód opadowych,
- c) zabezpieczenie istniejących obiektów budowlanych przed skutkami procesów denudacyjnych – w dostosowaniu do warunków lokalnych,
- d) podłączenie terenów inwestycyjnych do zbiorczego systemu kanalizacji sanitarnej – szczelne zbiorniki bezodpływowe dopuszcza się na okres przejściowy, do czasu podłączenia do zbiorczej sieci kanalizacyjnej lub do własnej, indywidualnej oczyszczalni ścieków – alternatywnie do oczyszczalni grupowej,
- e) inne, niezbędne działania ochronne przed procesami denudacyjnymi – na zagrożonych terenach.

3) Dopuszcza się:

- a) dotychczasowy sposób zagospodarowania terenów, nie stwarzający zagrożeń ich użytkownikom,

- b) na terenach zainwestowanych oraz nie zainwestowanych – przeznaczonych do zabudowy – prowadzenie działalności remontowo-budowlanej, w tym remontów bieżących i kapitalnych z możliwością rozbudowy, dobudowy, nadbudowy i przebudowy budynków oraz realizacji nowych obiektów kubaturowych,
 - c) działalność inwestycyjną w zakresie infrastruktury technicznej i komunikacji,
 - d) działania rekultywacyjne w obrębie zagrożonych obszarów, w tym realizację na zagrożonych terenach – obiektów budowlanych i urządzeń ochronnych przed procesami osuwiskowymi.
- 4) **Ogranicza się:** działalność inwestycyjną zgodnie z przepisami odrębnymi oraz do działań nie naruszających
- ustalonego planem przeznaczenia terenów oraz zasad ich zagospodarowania.

Rozdział 6.

OBSZARY ZAGROŻEŃ POWODZIOWYCH

§ 48. Ustala się szczególne warunki zagospodarowania terenów w granicach NR 12 – obszarów zagrożonych podtopieniem wzdłuż rzeki Białej, ustalonych na podstawie danych historycznych oraz w oparciu o poziom wód maksymalnych o prawdopodobieństwie występowania raz na sto lat (na podstawie „Studium określającym granice obszarów bezpośredniego zagrożenia powodzią dla terenów nie obwałowanych w zlewni dolnego Dunajca od ujścia Popradu”, sporządzonym przez Dyrektora Regionalnego Zarządu Gospodarki Wodnej w Krakowie).

1) **Zakazuje się:**

- a) niszczenia urządzeń umożliwiających prawidłowy spływ wód z zagrożonych terenów,
- b) samowolnego podcinania stoków.

2) **Nakazuje się:**

- a) na terenach zainwestowanych oraz przeznaczonych do zabudowy dopuszcza się działalność remontowo-budowlaną (remonty bieżące i kapitalne z możliwością rozbudowy, dobudowy, nadbudowy i przebudowy obiektów kubaturowych, infrastruktury technicznej i komunikacji) oraz realizację nowych obiektów budowlanych pod warunkiem wykonania prawidłowego odwodnienia terenów oraz dostosowania rozwiązań projektowych do występujących zagrożeń – zgodnie z przepisami odrębnymi,
- b) zabezpieczenie istniejących obiektów budowlanych przed skutkami ewentualnego podtapiania, w dostosowaniu do warunków lokalnych,
- c) przy realizacji nowej zabudowy – wyposażenie terenów inwestycyjnych w urządzenia odprowadzania i oczyszczania ścieków bytowych i gospodarczych; szczelne zbiorniki bezodpływowe – sanitarne dopuszcza się na okres przejściowy, do czasu podłączenia do zbiorczej sieci kanalizacyjnej lub do własnej, indywidualnej oczyszczalni ścieków – alternatywnie do oczyszczalni grupowej,
- d) inne, niezbędne działania ochronne na zagrożonych terenach.

3) **Dopuszcza się:**

- a) dotychczasowy sposób zagospodarowania terenów, nie stwarzający zagrożeń ich użytkownikom,
- b) realizację zabudowy gospodarczej oraz garaży.

4) **Ogranicza się:** działalność inwestycyjną zgodnie z przepisami odrębnymi oraz do działań nie naruszających

ustalonego planem przeznaczenia terenów oraz zasad ich zagospodarowania.

Rozdział 7.

STREFY UCIAŹLIWOŚCI I OCHRONNE (BEZPIECZENSTWA)

INFRASTRUKTURY TECHNICZNEJ I KOMUNIKACJI

§ 49. 1. Ustala się szczególne warunki zagospodarowania terenów w strefach ochronnych (bezpieczeństwa) sieci i urządzeń elektroenergetycznych, w tym: dla linii napowietrznych 15 kV oraz 30 kV obowiązuje strefa ochronna:

- 6 m od rzutu poziomego skrajnych przewodów,
- 8 m od osi słupów; **dla stacji transformatorowych 15/0,4 kV obowiązuje strefa ochronna:**
- 6 m od istniejącej i projektowanej zabudowy. **dla linii napowietrznych 380/220 V obowiązuje strefa ochronna:**
- 2,5 m od gabarytu obiektu; **dla linii kablowych 380/220 V obowiązuje strefa ochronna:**
- 0,5 m od fundamentu obiektu.

1) Zakazuje się:

- a) realizacji obiektów budowlanych, nie związanych z urządzeniami elektroenergetycznymi,
- b) wprowadzania zieleni wysokiej (zalesiania, zadrzewiania).

2) Nakazuje się:

- a) dostosowanie zamierzeń inwestycyjnych do występujących zagrożeń,
- b) zagospodarowanie strefy zgodnie z przepisami odrębnymi – w przypadku zagospodarowania zielenią, należy stosować zieleń niską,
- c) wszelkie działania inwestycyjne w obrębie stref ochronnych należy prowadzić wg warunków właściwego zarządcy – zakładu i rejonu energetycznego oraz zgodnie z przepisami odrębnymi.

3) Dopuszcza się: dotychczasowy sposób zagospodarowania terenów, nie stwarzający zagrożeń ich użytkownikom.

4) Ogranicza się: działalność inwestycyjną zgodnie z przepisami odrębnymi oraz do działań nie naruszających ustalonego planem przeznaczenia terenów oraz zasad ich zagospodarowania.

§ 50. 1. Ustala się szczególne warunki zagospodarowania terenów w granicach NR 17-KD – strefy uciążliwości drogi wojewódzkiej nr 981 (w granicach do 20 m od krawędzi jezdni).

1) Zakazuje się: realizacji nowej zabudowy bez zabezpieczeń akustycznych.

2) Nakazuje się:

- a) dostosowanie zamierzeń inwestycyjnych do występujących zagrożeń, w tym dostosowanie rozwiązań konstrukcyjno-technicznych projektowanej zabudowy do uciążliwości akustycznej,
- b) zachowanie, w zależności od przeznaczenia budynku, dopuszczalnego poziomu hałasu określonego w przepisach odrębnych w sprawie dopuszczalnych poziomów hałasu w środowisku,

3) Dopuszcza się: dotychczasowy sposób zagospodarowania terenów, nie stwarzający zagrożeń ich użytkownikom.

4) Ogranicza się: działalność inwestycyjną zgodnie z przepisami odrębnymi oraz do działań nie naruszających

ustalonego planem przeznaczenia terenów oraz zasad ich zagospodarowania.

§ 51. 1. Ustala się szczególne warunki zagospodarowania terenów w granicach NR 17-K – obszarów przewidywanego zasięgu przekroczeń standardów jakości środowiska oraz stref uciążliwości oczyszczalni ścieków sanitarnych, w tym: dla komunalnej oczyszczalni ścieków w miejscowości Biała Niżna na terenie A 12K – dla miasta Grybowa o przepustowości $Q = 500 \text{ m}^3/\text{d}$ obowiązuje strefa uciążliwości – 100 m.

1) Zakazuje się:

- a) realizacji obiektów budowlanych, nie związanych z urządzeniami oczyszczalni,
- b) nieformalnego składowania odpadów.

2) Nakazuje się:

- a) dostosowanie zamierzeń inwestycyjnych do występujących zagrożeń,

- b) zagospodarowanie strefy lub obszaru, o których mowa w ust.1 – wg ustaleń rysunku planu, w tym:
– na terenach zainwestowanych oraz przeznaczonych do zabudowy – dostosowanie zamierzeń inwestycyjnych do występujących zagrożeń,

3) Dopuszcza się:

- a) dotychczasowy sposób zagospodarowania terenów, nie stwarzający zagrożeń dla użytkowników,
b) zalesianie i zadrzewianie strefy (zieleń wysoka i niska, liściasto-iglasta).
- 4) Ogranicza się:** działalność inwestycyjną zgodnie z przepisami odrębnymi oraz do działań nie naruszających ustalonego planem przeznaczenia terenów oraz zasad ich zagospodarowania.

**Rozdział 8.
OBSZARY STRATEGICZNE**

§ 52. 1. Ustala się szczególne warunki zagospodarowania terenów położonych w granicach NR 18 – obszarów koncentracji osadnictwa (w sąsiedztwie istniejących zespołów zabudowy).

1) Nakazuje się:

- a) nawiązanie funkcjonalno-przestrzenne do istniejących zespołów osadniczych, w dostosowaniu do tradycyjnej struktury poszczególnych miejscowości,
b) ład funkcjonalno-przestrzenny w obrębie poszczególnych zespołów zabudowy,
c) dążenie do pełnego wyposażenia terenów inwestycyjnych w pełny zakres infrastruktury technicznej i komunikacji.
- 2) Dopuszcza się:** dotychczasowy sposób zagospodarowania terenów.
- 4) Ogranicza się:** działalność inwestycyjną zgodnie z przepisami odrębnymi oraz do działań nie naruszających ustalonego planem przeznaczenia terenów oraz zasad ich zagospodarowania.

§ 53. 1. Ustala się szczególne warunki zagospodarowania terenów położonych w granicach NR20-R obszaru funkcjonalnego – rolnictwa i osadnictwa, obejmującego północną część gminy Grybów.

- 1) Utrzymanie istniejącego użytkowania rolniczego i gospodarki leśnej oraz terenów i obiektów istniejącej struktury osadniczej przy uwzględnieniu pożądanych trendów rozwojowych związanych z rolnictwem i osadnictwem – rozwój osadnictwa wg ustaleń niniejszego planu.
- 2) Podporządkowanie rozwoju funkcji priorytetowych ochronie środowiska.
- 3) Struktura przestrzenna obszaru:**
- a) system osadnictwa należy rozwijać wg ustaleń niniejszego planu, w oparciu o tradycyjne układy przestrzenne oraz współczesne trendy rozwojowe, przy uwzględnieniu zasady tworzenia zwartych zespołów osadniczych z ograniczeniem rozpraszania zabudowy – dla korzystniejszego powiązania zabudowy z krajobrazem naturalnym gminy oraz ochrony naturalnych zasobów środowiska,
b) główne pasmo osadnicze rejonu rozwijać się będzie na osi Stróże – Biała Niżna.
- 4) Struktura funkcjonalna obszaru:**
- a) główne i dopełniające funkcje rejonu winny tworzyć wielofunkcyjne obszary o dominacji:
- usług publicznych,
 - mieszkalnictwa i usług,
 - przemysłu,
 - produkcji i obsługi rolnictwa, w tym: bazy i zaplecza agroturystyki,
 - inwestycji zw. z obsługą ruchu drogowego i kolejowego,
- b) jednofunkcyjne obszary obejmować będą tereny zabudowy mieszkaniowej i usługowej oraz tereny zabudowy mieszkaniowej i rekreacyjnej.

5) Infrastruktura techniczna i komunikacja:

- a) realizacja zbiorczego systemu wodno-kanalizacyjnego z pełną sanitacją obszaru gminy,,
 - b) realizacja pełnego zakresu infrastruktury technicznej na terenach osadniczych,
 - c) modernizacja dróg lokalnych, tworzenie nowych połączeń komunikacyjnych,
 - d) uporządkowanie terenów zw. z obsługą ruchu kolejowego.
- 6) Wyznaczanie terenów dla potrzeb rozwoju inwestycji - winno następować w oparciu o rozpoznanie przestrzennych struktur i wartości kulturowych oraz przyrodniczych środowiska, w celu ich ochrony.
- 7) Szczególną ochroną należy – stosując zasady określone planem – objąć obszary zagrożone ekspansją osadnictwa (tereny otwarte).
- 8) W polityce przestrzennej obszaru funkcjonalnego – rolnictwa i osadnictwa należy uwzględnić wytyczne regionalne oraz projekty zadań rządowych, które obejmują działania na rzecz sanitacji zlewni rzek – Dunajca i Wisły.

2. **Ogranicza się** działalność inwestycyjną zgodnie z przepisami odrębnymi oraz do działań nie naruszających ustalonego planem przeznaczenia terenów oraz zasad ich zagospodarowania.

§ 54. 1. Ustala się szczególne warunki zagospodarowania terenów położonych w granicach NR 20-T obszaru funkcjonalnego – rolnictwa i rekreacji, obejmującego południową część gminy Grybów.

- 1) Utrzymanie istniejącego zainwestowania rolniczego i gospodarki leśnej oraz terenów i obiektów istniejącej struktury osadniczej przy uwzględnieniu pożądaných trendów rozwojowych związanych z rolnictwem priorytetowych ochronie środowiska – dostosowanie gospodarki rolnej do istniejących uwarunkowań i ograniczeń, rozwój rekreacji w oparciu o tereny leśne rejonu oraz powiązania ponadlokalne (szlaki turystyczne, obszary o szczególnych wartościach przyrodniczo-krajobrazowych, obiekty i obszary historyczne).

3) Struktura przestrzenna obszaru:

- a) system osadnictwa należy rozwijać wg ustaleń niniejszego planu, w oparciu o tradycyjne układy przestrzenne oraz współczesne trendy rozwojowe, przy uwzględnieniu zasady tworzenia zwartych zespołów osadniczych z ograniczeniem rozpraszania zabudowy – dla korzystniejszego powiązania zabudowy z krajobrazem naturalnym gminy oraz ochrony naturalnych zasobów środowiska,
 - b) główne pasmo osadnicze roem oraz rekreacją – rozwój osadnictwa wg ustaleń niniejszego planu.
- 2) Podporządkowanie rozwoju funzwiąc się będzie na osi Florynka Biała Niżna - Stróże z odgałęzieniami w kierunku zachodnim.

4) Struktura funkcjonalna obszaru:

- a) główne i dopełniające funkcje obszaru będą tworzyły wielofunkcyjny obszar rolniczo-rekreacyjny,
- b) należy dążyć do ładu funkcjonalnego i ograniczyć rozrastanie się funkcji konfliktowych w stosunku do funkcji podstawowej.

5) Infrastruktura techniczna i komunikacja:

- a) realizacja zbiorczego systemu wodno-kanalizacyjnego z pełną sanitacją rejonu,
 - b) realizacja pełnego zakresu infrastruktury technicznej na terenach osadniczych,
 - c) modernizacja dróg lokalnych, tworzenie nowych połączeń komunikacyjnych,
 - d) uporządkowanie terenów zw. z obsługą ruchu kolejowego.
- 6) Wyznaczanie terenów dla potrzeb rozwoju inwestycji winno następować w oparciu o rozpoznanie przestrzennych struktur i wartości kulturowych oraz przyrodniczych środowiska w celu ich ochrony.
- 7) Szczególną ochroną należy, stosując zasady określone planem, objąć obszary rolne zagrożone ekspansją osadnictwa (stoki wzniesień) poprzez ograniczanie rozpraszania zabudowy.

8) W polityce przestrzennej obszaru funkcjonalnego – rolnictwa i rekreacji należy uwzględnić wytyczne regionalne oraz projekty zadań rządowych, które obejmują działania na rzecz sanitacji zlewni rzek – Dunajca i Wisły.

2. **Ogranicza się** działalność inwestycyjną zgodnie z przepisami odrębnymi oraz do działań nie naruszających ustalonego planem przeznaczenia terenów oraz zasad ich zagospodarowania.

§ 55. 1. Ustala się szczególne warunki zagospodarowania terenów położonych w granicach NR 23 – obszarów kontrolowanej urbanizacji.

1) **Pierzeje ciągów drogowych o funkcji mieszkaniowo-usługowej – wyznaczające przestrzeń publiczną, wymagają kształtowania wnętrz urbanistycznych poprzez spełnienie warunków:**

a) ciąg frontowych elewacji lub trwałych ogrodzeń budynków winien tworzyć linię zabudowy z tradycyjną tolerancją jej przesunięcia, wg warunków zarządcy drogi, zgodnie z przepisami odrębnymi, w tym:

- jednolita, równoległa do traktów komunikacyjnych linia zabudowy – na terenach koncentracji osadniczych o zwartej zabudowie w dostosowaniu do warunków lokalnych,
- zmienna linia zabudowy – na terenach rolniczo-osadniczych o rozproszonej zabudowie w dostosowaniu do warunków lokalnych,

b) w sytuacji dopełniania istniejącej zabudowy poprzez tzw. „plomby”, obowiązuje warunek dostosowania się do linii, jaką tworzy większość usytuowanych wzdłuż dróg budynków.

2) **Zasady kontrolowanej urbanizacji, w celu tworzenia ładu funkcjonalno-przestrzennego:**

a) kontrola działalności produkcyjnej oraz inwestycji zw. z urządzeniami infrastruktury technicznej w zakresie możliwości funkcjonowania i poszerzania działalności w obrębie strefy – zgodnie z obowiązującymi przepisami,

b) porządkowanie terenów usług publicznych poprzez:

- modernizacje architektoniczne obiektów,
- wprowadzanie elementów zieleni i małej architektury,
- zapewnienie właściwej ilości miejsc parkingowych (w zależności od przeznaczenia terenów),

c) kształtowanie terenów wielofunkcyjnych z zachowaniem prawidłowych relacji pomiędzy poszczególnymi terenami o różnorodnym przeznaczeniu, przy pełnej ochronie terenów przeznaczonych dla zabudowy mieszkaniowej,

d) tworzenie miejsc integracji społecznej – placów, pasaży spacerowych i handlowych oraz innych elementów – w dostosowaniu do warunków lokalnych.

3) **Dopuszcza się:** dotychczasowy sposób zagospodarowania terenów.

4) **Ogranicza się:** działalność inwestycyjną zgodnie z przepisami odrębnymi oraz do działań nie naruszających ustalonego planem przeznaczenia terenów oraz zasad ich zagospodarowania.

DZIAŁ VI.

USTALENIA DOTYCZĄCE REALIZACJI PLANU

Rozdział 1.

SPOSOBY I TERMINY TYMCZASOWEGO ZAGOSPODAROWANIA,

URZĄDZANIA I UŻYTKOWANIA TERENÓW

§ 56. 1. Ustala się, że do czasu realizacji nowych inwestycji, na terenach objętych planem obowiązywać będzie dotychczasowy sposób zagospodarowania, urządzania i użytkowania tych terenów.

Rozdział 2.

WYSOKOŚĆ OPŁATY PLANISTYCZNEJ

§ 57. 1. Ustala się wysokość stawek służących naliczaniu opłaty, o której mowa w art. 36 ust. 4. Ustawy o planowaniu i zagospodarowaniu przestrzennym z dnia 27 marca 2003 roku, w tym:

1) stawkę o wysokości 10% dla:

- terenów o symbolach U-ZW,S;
- terenów o symbolach MN,UN,UTL,RU,
- terenów o symbolach MN,UN,
- terenów o symbolach MN,UTL,
- terenów o symbolach MN,UN,UTL,
- terenów o symbolach MU oraz MU-K,
- terenów o symbolach MU,UTL oraz MU,UTL-ZO,
- terenów o symbolach UTL,
- terenów o symbolach ML;

2) stawkę o wysokości 5% dla:

- terenów o symbolach MN oraz MN-ZO,
- terenów o symbolach KDW.

Rozdział 3. USTALENIA KOŃCOWE

§ 58. 1. Wyrażenia, o których mowa w niniejszej uchwale, odnoszące się do przywołanych aktów prawnych, interpretuje się wg stanu prawnego obowiązującego w dniu uchwalenia planu.

2. Jeżeli ustalenia planu odnoszą się do przepisów odrębnych, w tym do przywołanych aktów prawnych, należy z zastrzeżeniem ust. 1, stosować akty prawne aktualnie obowiązujące.

§ 59. 1. Na cele nierolnicze, na podstawie art. 7 ust. 1 Ustawy z dnia 3 lutego 1995 r. o ochronie gruntów rolnych

i leśnych (tekst jednolity: Dz.U. z 2004 r. Nr 121, poz. 1266 z późn. zm.) przeznaczają się tereny rolne, w tym:

- 1) grunty rolne stanowiące użytki rolne klas III o zwartym obszarze nie przekraczającym 0,50 ha,
- 2) grunty rolne stanowiące użytki rolne klas IV, V i VI nie wymagające zgody, o której mowa w art. 7, ust. 2 wymienionej ustawy.




§ 60. 1. Ustalenia planu nie naruszają przepisów odrębnych.

§ 61. 1. Wykonanie niniejszej Uchwały powierza się Wójtowi Gminy Grybów.













§ 62. 1. Uchwała podlega publikacji i wchodzi w życie po upływie 14 dni od dnia ogłoszenia w Dzienniku Urzędowym Województwa Małopolskiego.

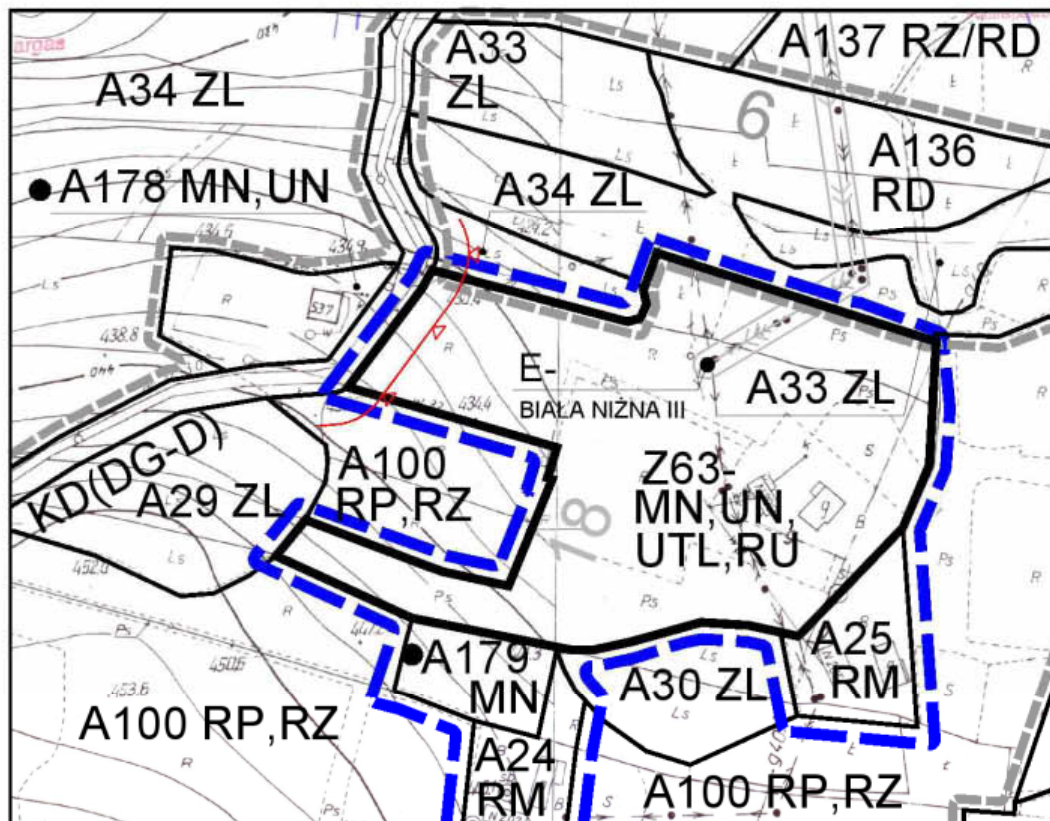
Przewodniczący Rady Gminy
Jan Radzik

**Legenda do ustaleń dla terenów objętych zmianami
dotychczas obowiązującego planu:**

	TERENY OBJĘTE PLANEM W LINIACH ROZGRANICZAJĄCYCH
	TERENY ZABUDOWY MIESZKANIOWEJ JEDNORODZINNEJ, USŁUG NIEPUBLICZNYCH, REKREACYJNE - TURYSTYCZNO-LETNISKOWE ORAZ OBSŁUGI PRODUKCJI W GOSPODARSTWACH ROLNYCH, HODOWLANÝCH OGRODNICZYCH, LEŚNYCH I RYBACKICH
	NIEPRZEKRACZALNA LINIA ZABUDOWY

**Legenda do ustaleń dla terenów objętych dotychczas
obowiązującym planem:**

	TERENY ZABUDOWY MIESZKANIOWEJ JEDNORODZINNEJ
	TERENY USŁUG NIEPUBLICZNYCH
	ZABUDOWA TURYSTYCZNO-LETNISKOWA (REKREACJI INDYWIDUALNEJ I ZBIOROWEJ)
	ZABUDOWA TURYSTYCZNA (REKREACJI ZBIOROWEJ)
	TERENY ROLNICO-OSADNICZE PRZEZNACZONE DO ZABUDOWY ROLNICZEJ
	TERENY UŻYTKÓW ROLNYCH (GRUNTÓW ORNYCH)
	TERENY UŻYTKÓW ZIELONYCH (ŁĄK I PASTWISK)
	PRZEZNACZONE DLA UPRAW ŁĄKOWO-PASTWISKOWYCH Z DOPUSZCZENIEM ZALEŚNIENIA
	TERENY ZIELENI LEŚNEJ POZA ADMINISTRACJĄ LASÓW PAŃSTWOWYCH
	OBSZARY KONCENTRACJI OSADNICTWA
	OBSZARY OCHRONY EKOLOGICZNEJ
	DROGI GMINNE DOJAZDOWA



**MIEJSCOWY PLAN
ZAGOSPODAROWANIA PRZESTRZENNEGO
GMINY GRYBÓW**
gmina : Grybów
wieś : Biała Niżna
dz.nr : 2064/1, 2063/1

ZAŁĄCZNIK NR 1/1
Do Uchwały Nr XIV/125/2012
Rady Gminy Grybów
z dnia 14 marca 2012 r.

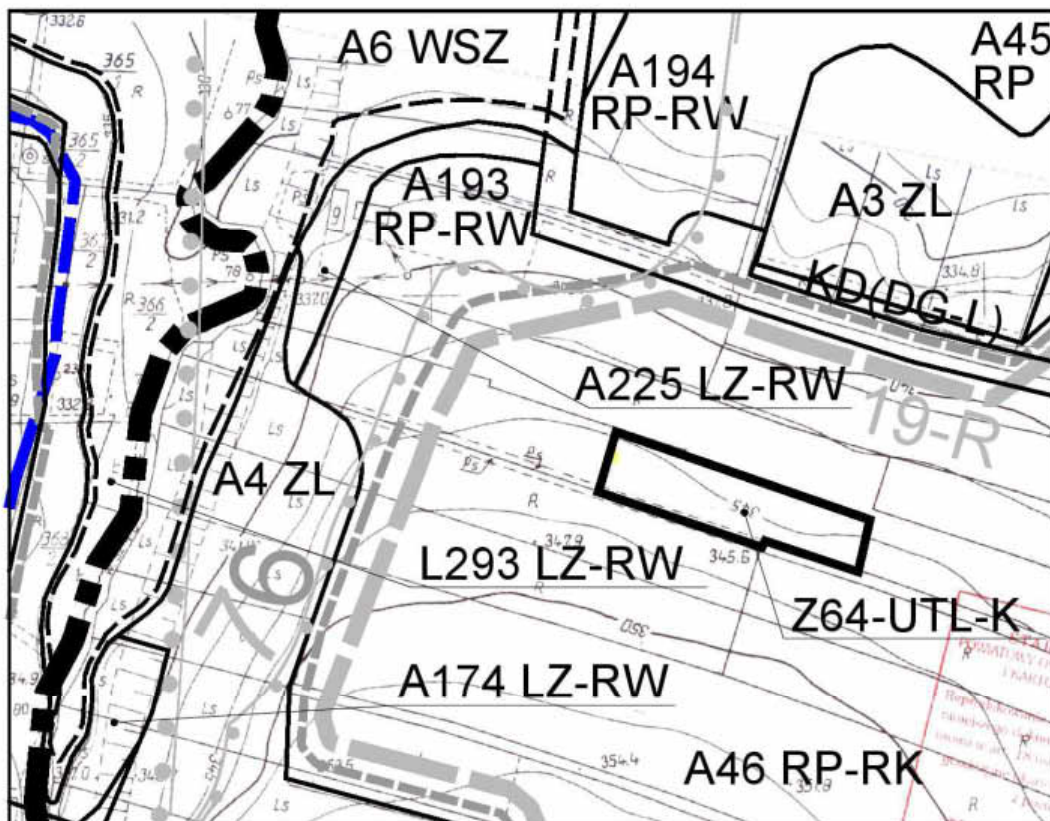


Legenda do ustaleń dla terenów objętych zmianami dotychczas obowiązującego planu:

	TERENY OBJĘTE PLANEM W LINIACH ROZGRANICZAJĄCYCH
	TERENY ZABUDOWY REKREACYJNEJ, TURYSTYCZNO-LETNISKOWEJ W STREFIE OCHRONY PRZYRODNICZO - KRAJOBRAZOWEJ

Legenda do ustaleń dla terenów objętych dotychczas obowiązującym planem:

	TERENY ZABUDOWY MIESZKANIOWEJ JEDNORODZINNEJ
	TERENY UŻYTKÓW ZIELONYCH (ŁĄK I PASTWISK)
	TERENY UŻYTKÓW ROLNYCH (GRUNTÓW ORNYCH)
	TERENY ZIELENI LEŚNEJ POZA ADMINISTRACJĄ LASÓW PAŃSTWOWYCH
	WODY POWIERZCHNIOWE - ZBIORNIKI RETENCYJNO-REKREACYJNE
	TERENY ROLNE NA OBSZARACH OCHRONY ŹRÓDEŁ, UJĘĆ WODY ORAZ INNYCH URZĄDZEŃ ZW. Z GOSPODARKĄ WODNĄ NR 7
	DROGI GMINNE LOKALNE
	OBSZARY OCHRONY ŹRÓDEŁ, UJĘĆ WODY ORAZ INNYCH URZĄDZEŃ ZW. GOSPODARKĄ WODNĄ
	OBSZARY OCHRONY PRZYRODNICZO-KRAJOBRAZOWEJ (ROLNE)
	OBSZARY OCHRONY EKOLOGICZNEJ






**MIEJSCOWY PLAN
ZAGOSPODAROWANIA PRZESTRZENNEGO
GMINY GRYBÓW**
gmina : Grybów
wieś : Biała Niżna
dz.nr : 145/1


ZAŁĄCZNIK NR 1/2
Do Uchwały Nr XIV/125/2012
Rady Gminy Grybów
z dnia 14 marca 2012 r.

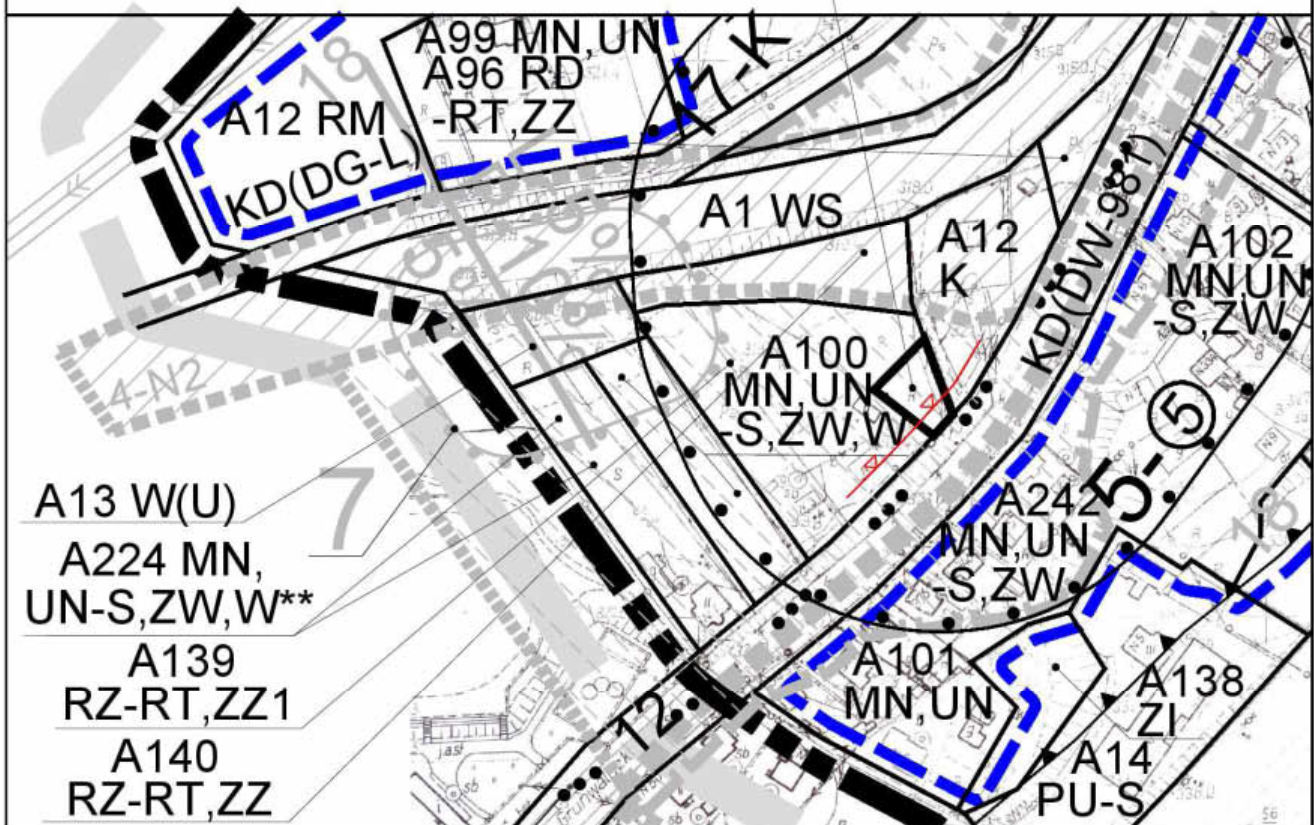


**Legenda do ustaleń dla terenów objętych zmianami
dotychczas obowiązującego planu:**

-  TERENY OBJĘTE PLANEM W LINIACH ROZGRANICZAJĄCYCH
-  TERENY USŁUG WIELOBRANŻOWYCH
W STREFIE UCIAŻLIWOŚCI OCZYSZCZALNI ŚCIEKÓW
ORAZ NA OBSZARACH ZAGROŻONYCH PODTOPIENIEM
-  NIEPRZEKRACZALNA LINIA ZABUDOWY

**Legenda do ustaleń dla terenów objętych dotychczas
obowiązującym planem:**

-  MN TERENY ZABUDOWY MIESZKANIOWEJ JEDNORODZINNEJ
-  UN TERENY USŁUG NIEPUBLICZNYCH
-  RM TERENY ROLNICZO-OSADNICZE PRZEZNACZONE DO ZABUDOWY ROLNICZEJ
-  RZ TERENY UŻYTKÓW ZIELONYCH (ŁĄK I PASTWISK)
-  RS TERENY SĄDÓW
-  RD TERENY ROLNE PRZEZNACZONE DO ZALESIENIA
-  18 OBSZARY KONCENTRACJI OSADNICTWA
-  DG-L DROGI GMINNE LOKALNE
-  DW-G DROGA WOJEWÓDZKA - GŁÓWNA NR 981
-  12 GRANICA OBSZARÓW ZAGROŻONYCH PODTOPIENIEM
-  12A GRANICA OBSZARÓW BEZPOŚREDNIEGO ZAGROŻENIA POWODZIĄ WODAMI Q10% ORAZ Q5%
-  -ZZ1 TERENY NA OBSZARACH ZAGROŻONYCH PODTOPIENIEM NR 12
-  -ZZ TERENY NA OBSZARACH BEZPOŚREDNIEGO ZAGROŻENIA POWODZIĄ NR 12A
-  -ZW TERENY BUDOWLANE NA OBSZARACH ZAGROŻONYCH PODTOPIENIEM NR 12
-  -S TERENY BUDOWLANE W STREFIE UCIAŻLIWOŚCI OCZYSZCZALNI ŚCIEKÓW
-  17-K STREFY UCIAŻLIWOŚCI I OCHRONNE OCZYSZCZALNI ŚCIEKÓW SANITARNYCH
-  K ZBIORCZE OCZYSZCZALNIE ŚCIEKÓW SANITARNYCH
-  5 - 5 STREFA OSŁONY KRAJOBRAZOWEJ



Z65-U-ZW,S


**MIEJSCOWY PLAN
ZAGOSPODAROWANIA PRZESTRZENNEGO
GMINY GRYBÓW**
gmina : Grybów
wieś : Biała Niżna
dz.nr : 1171/1










ZALĄCZNIK NR 1/3
Do Uchwały Nr XIV/125/2012
Rady Gminy Grybów
z dnia 14 marca 2012 r.

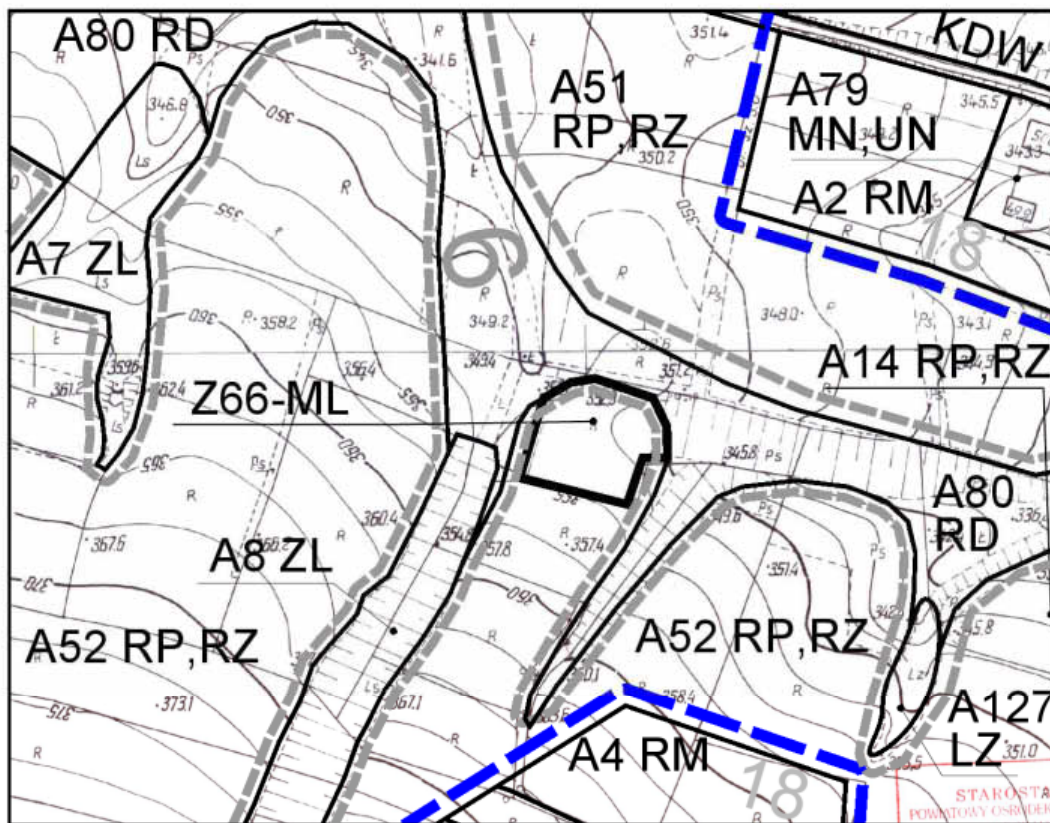


**Legenda do ustaleń dla terenów objętych zmianami
dotychczas obowiązującego planu:**

	TERENY OBJĘTE PLANEM W LINIACH ROZGRANICZAJĄCYCH
	TERENY ZABUDOWY REKREACYJNEJ - LETNISKOWEJ

**Legenda do ustaleń dla terenów objętych dotychczas
obowiązującym planem:**

	TERENY ZABUDOWY MIESZKANIOWEJ JEDNORODZINNEJ
	TERENY UŻYTKÓW ROLNYCH (GRUNTÓW ORNYCH)
	TERENY UŻYTKÓW ZIELONYCH (ŁĄK I PASTWISKI)
	TERENY ROLNE PRZEZNACZONE DO ZALESIENIA
	TERENY ZIELENI LEŚNEJ POZA ADMINISTRACJĄ LASÓW PAŃSTWOWYCH
	TERENY ZADRZEWIEN PRZEZNACZONYCH DO UTRZYMANIA
	OBSZARY OCHRONY EKOLOGICZNEJ
	OBSZARY KONCENTRACJI OSADNICTWA
	DROGI WEWNĘTRZNE





**MIEJSCOWY PLAN
ZAGOSPODAROWANIA PRZESTRZENNEGO
GMINY GRYBÓW**
gmina : Grybów
wieś : Biała Niżna
dz.nr : 933/2










ZAŁĄCZNIK NR 1/4
Do Uchwały Nr XIV/125/2012
Rady Gminy Grybów
z dnia 14 marca 2012 r.

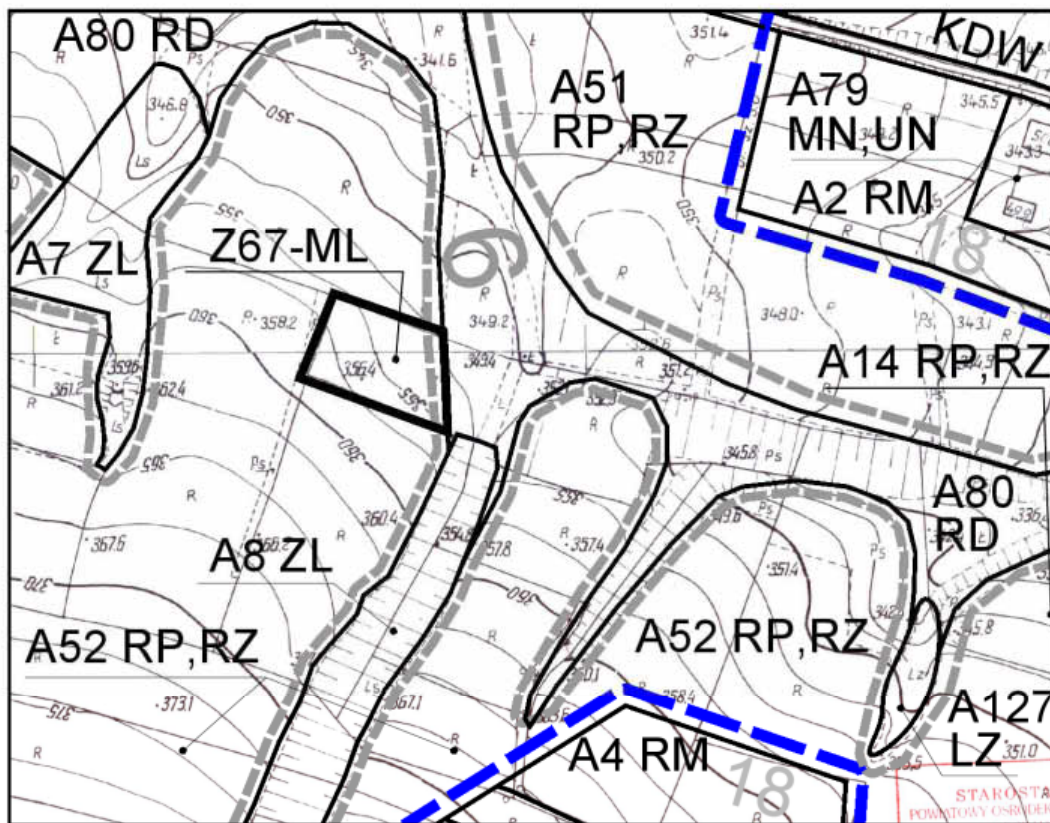


**Legenda do ustaleń dla terenów objętych zmianami
dotychczas obowiązującego planu:**

	TERENY OBJĘTE PLANEM W LINIACH ROZGRANICZAJĄCYCH
	TERENY ZABUDOWY REKREACYJNEJ - LETNISKOWEJ

**Legenda do ustaleń dla terenów objętych dotychczas
obowiązującym planem:**

	TERENY ZABUDOWY MIESZKANIOWEJ JEDNORODZINNEJ
	TERENY UŻYTKÓW ROLNYCH (GRUNTÓW ORNYCH)
	TERENY UŻYTKÓW ZIELONYCH (ŁĄK I PASTWISKI)
	TERENY ROLNE PRZEZNACZONE DO ZALESIENIA
	TERENY ZIELENI LEŚNEJ POZA ADMINISTRACJĄ LASÓW PAŃSTWOWYCH
	TERENY ZADRZEWIEŃ PRZEZNACZONYCH DO UTRZYMANIA
	OBSZARY OCHRONY EKOLOGICZNEJ
	OBSZARY KONCENTRACJI OSADNICTWA
	DROGI WEWNĘTRZNE



**MIJSCOWY PLAN
ZAGOSPODAROWANIA PRZESTRZENNEGO
GMINY GRYBÓW**
gmina : Grybów
wieś : Biała Niżna
dz.nr : 933/1

ZALĄCZNIK NR 1/5
Do Uchwały Nr XIV/125/2012
Rady Gminy Grybów
z dnia 14 marca 2012 r.

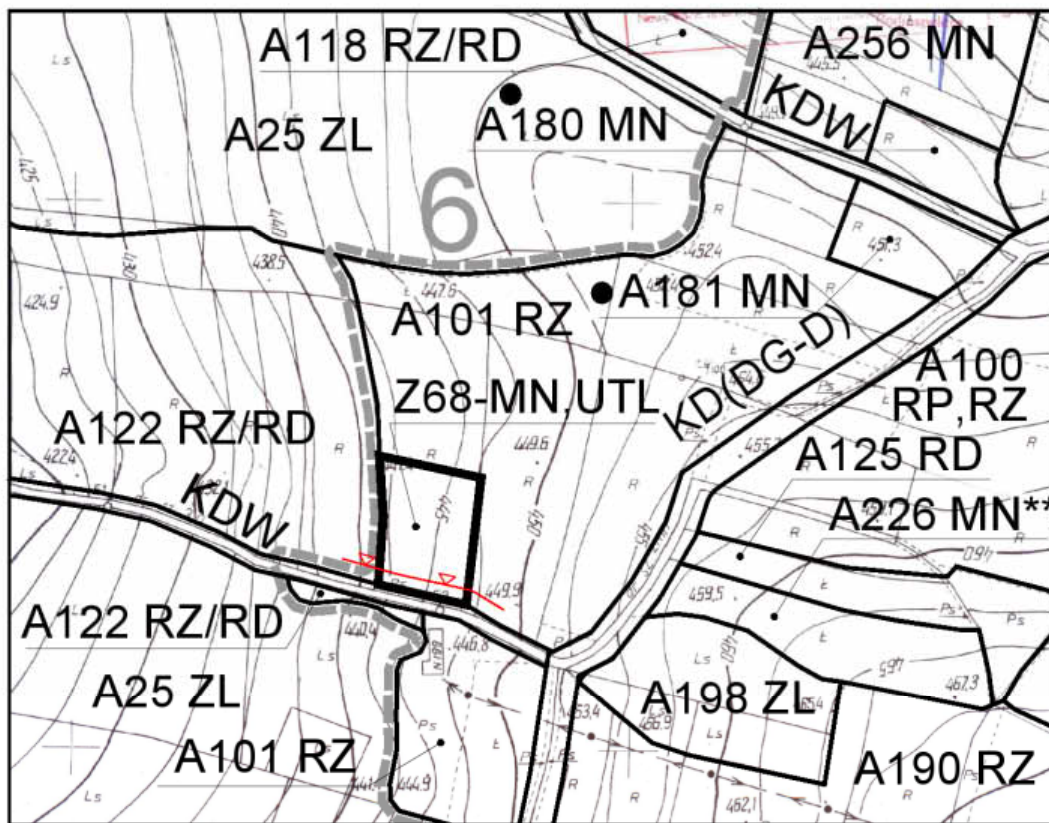


**Legenda do ustaleń dla terenów objętych zmianami
dotychczas obowiązującego planu:**

	TERENY OBJĘTE PLANEM W LINIACH ROZGRANICZAJĄCYCH
MN,UTL	TERENY ZABUDOWY MIESZKANIOWEJ JEDNORODZINNEJ ORAZ REKREACYJNE - TURYSTYCZNO-LETNISKOWE

**Legenda do ustaleń dla terenów objętych dotychczas
obowiązującym planem:**

MN	TERENY ZABUDOWY MIESZKANIOWEJ JEDNORODZINNEJ
RP	TERENY UŻYTKÓW ROLNYCH (GRUNTÓW ORNYCH)
RZ	TERENY UŻYTKÓW ZIELONYCH (ŁĄK I PASTWISK)
RD	TERENY ROLNE PRZEZNACZONE DO ZALESIENIA
ZL	TERENY ZIELENI LEŚNEJ POZA ADMINISTRACJĄ LASÓW PAŃSTWOWYCH
6	OBSZARY OCHRONY EKOLOGICZNEJ
DG-D	DROGI GMINNE DOJAZDOWA
KDW	DROGI WEWNĘTRZNE






**MIEJSCOWY PLAN
ZAGOSPODAROWANIA PRZESTRZENNEGO
GMINY GRYBÓW**
gmina : Grybów
wieś : Biała Niżna
dz.nr : 2410












ZAŁĄCZNIK NR 1/6
Do Uchwały Nr XIV/125/2012
Rady Gminy Grybów
z dnia 14 marca 2012 r.

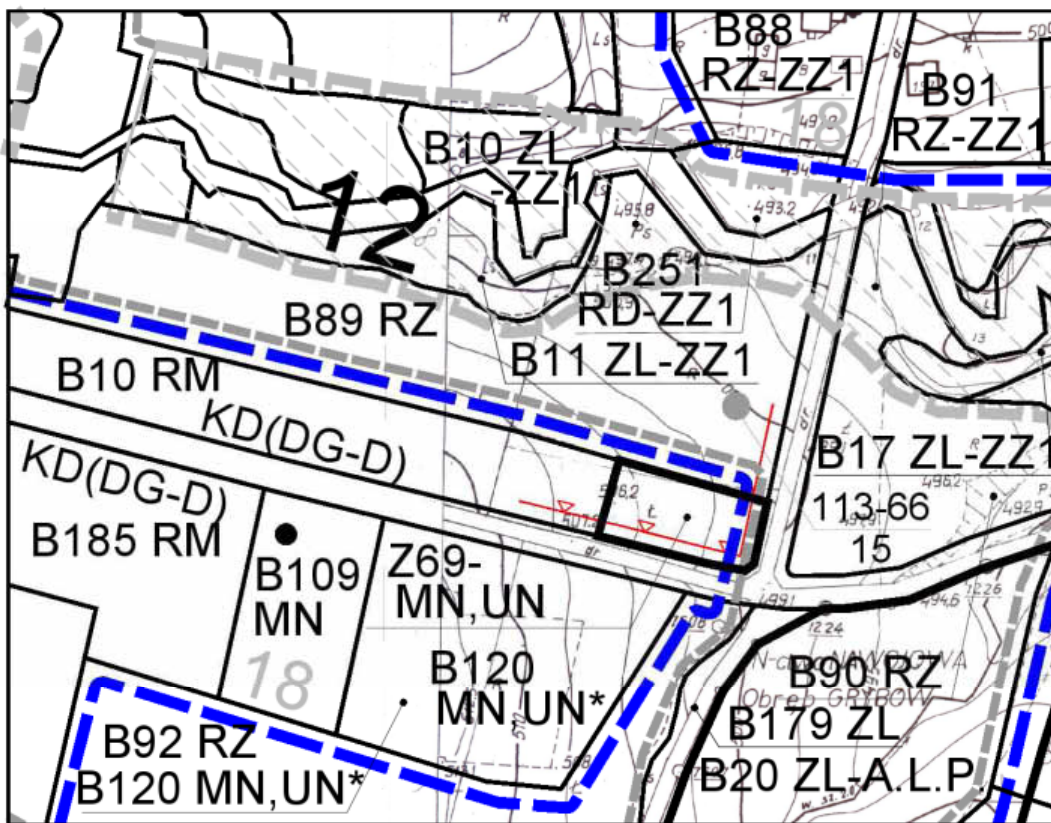


Legenda do ustaleń dla terenów objętych zmianami dotychczas obowiązującego planu:

-  TERENY OBJĘTE PLANEM W LINIACH ROZGRANICZAJĄCYCH
-  TERENY ZABUDOWY MIESZKANIOWEJ JEDNORODZINNEJ ORAZ USŁUG NIEPUBLICZNYCH
-  NIEPRZEKRACZALNA LINIA ZABUDOWY

Legenda do ustaleń dla terenów objętych dotychczas obowiązującym planem:

-  TERENY ZABUDOWY MIESZKANIOWEJ JEDNORODZINNEJ
-  TERENY USŁUG NIEPUBLICZNYCH
-  TERENY ROLNICZO-OSADNICZE PRZEZNACZONE DO ZABUDOWY ROLNICZEJ
-  TERENY UŻYTKÓW ZIELONYCH (ŁĄK I PASTWISK)
-  TERENY ZIELENI LEŚNEJ POZA ADMINISTRACJĄ LASÓW PAŃSTWOWYCH
-  TERENY LEŚNE W ADMINISTRACJI LASÓW PAŃSTWOWYCH
-  OBSZARY KONCENTRACJI OSADNICTWA
-  OBSZARY OCHRONY EKOLOGICZNEJ
-  GRANICA OBSZARÓW ZAGROŻONYCH PODTOPIENIEM
-  DROGI GMINNE DOJAZDOWA
-  TERENY NA OBSZARACH ZAGROŻONYCH PODTOPIENIEM NR 12








**MIJSCOWY PLAN
ZAGOSPODAROWANIA PRZESTRZENNEGO
GMINY GRYBÓW**
gmina : Grybów
wieś : Binczarowa
dz.nr : 232/1












ZAŁĄCZNIK NR 1/7
Do Uchwały Nr XIV/125/2012
Rady Gminy Grybów
z dnia 14 marca 2012 r.

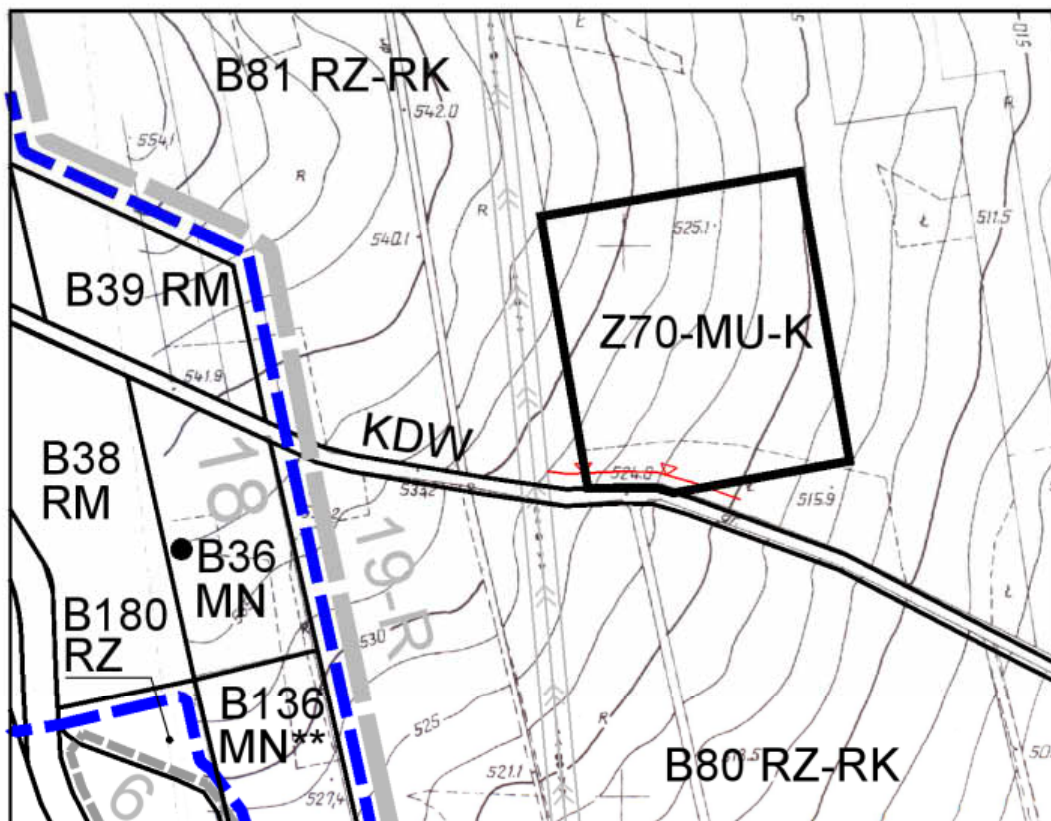


**Legenda do ustaleń dla terenów objętych zmianami
dotychczas obowiązującego planu:**

	TERENY OBJĘTE PLANEM W LINIACH ROZGRANICZAJĄCYCH
	KONCENTRACJE ZABUDOWY MIESZKANIOWEJ JEDNORODZINNEJ,
	ZAGRODOWEJ ORAZ USŁUGOWEJ W STREFIE OCHRONY
	PRZYRODNICZO - KRAJOBRAZOWEJ
	NIEPRZEKACZALNA LINIA ZABUDOWY

**Legenda do ustaleń dla terenów objętych dotychczas
obowiązującym planem:**

	TERENY ZABUDOWY MIESZKANIOWEJ JEDNORODZINNEJ
	TERENY ROLNICZO-OSADNICZE PRZEZNACZONE DO ZABUDOWY ROLNICZEJ
	TERENY UŻYTKÓW ZIELONYCH (ŁĄK I PASTWISKI)
	TERENY UŻYTKÓW ROLNYCH (GRUNTÓW ORNYCH)
	OBSZARY KONCENTRACJI OSADNICTWA
	OBSZARY OCHRONY EKOLOGICZNEJ
	OBSZARY OCHRONY PRZYRODNICZO-KRAJOBRAZOWEJ (ROLNE)
	DROGI WEWNĘTRZNE
	SIECI ELEKTROENERGETYCZNE - NAPONIETRZNE
	SREDNIEGO NAPIĘCIA - E 15 kV, E30 kV WRAZ ZE STREFĄ OCHRONNĄ
	TERENY ROLNE NA OBSZARACH O SZCZEGÓLNYCH WARTOŚCIACH KRAJOBRAZOWYCH NR 19-R



**MIEJSCOWY PLAN
ZAGOSPODAROWANIA PRZESTRZENNEGO
GMINY GRYBÓW**
gmina : Grybów
wieś : Binczarowa
dz.nr : 66

ZAŁĄCZNIK NR 1/8
Do Uchwały Nr XIV/125/2012
Rady Gminy Grybów
z dnia 14 marca 2012 r.

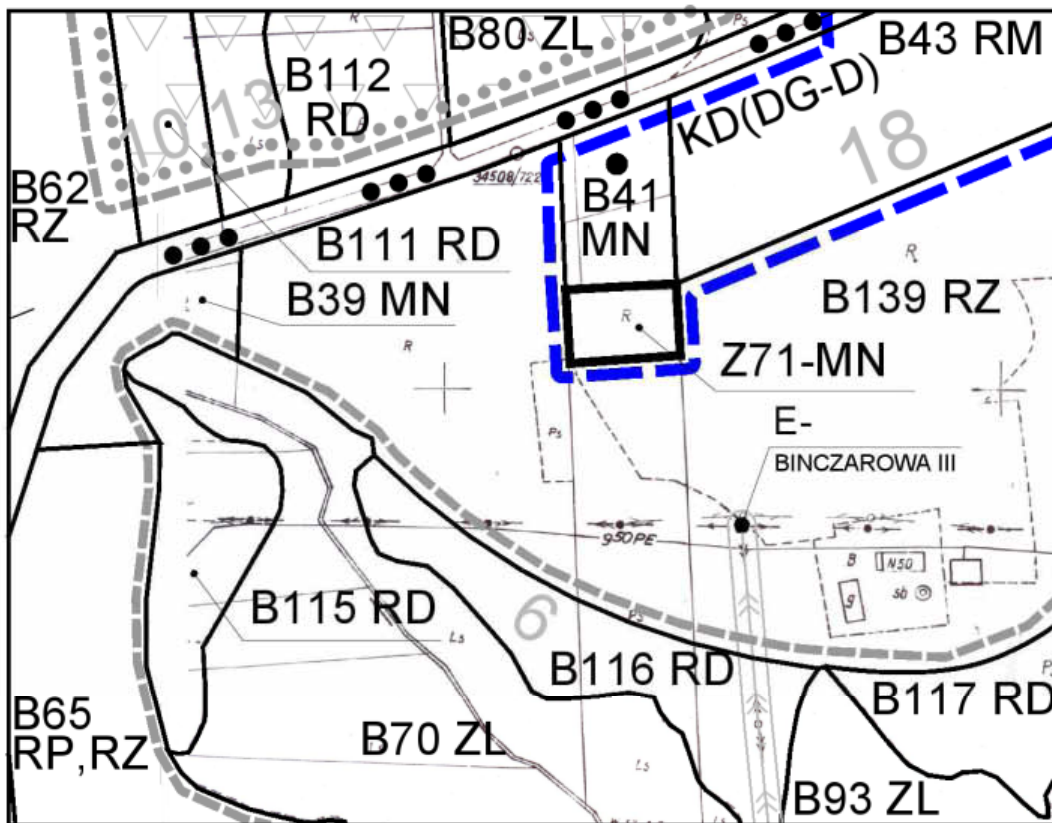


**Legenda do ustaleń dla terenów objętych zmianami
dotychczas obowiązującego planu:**

	TERENY OBJĘTE PLANEM W LINIACH ROZGRANICZAJĄCYCH
	TERENY ZABUDOWY MIESZKANIOWEJ JEDNORODZINNEJ

**Legenda do ustaleń dla terenów objętych dotychczas
obowiązującym planem:**

	TERENY ZABUDOWY MIESZKANIOWEJ JEDNORODZINNEJ
	TERENY ROLNICZO-OSADNICZE PRZEZNACZONE DO ZABUDOWY ROLNICZEJ
	TERENY UŻYTKÓW ZIELONYCH (ŁĄK I PASTWISKI)
	TERENY UŻYTKÓW ROLNYCH (GRUNTÓW ORNYCH)
	TERENY ROLNE PRZEZNACZONE DO ZALESIENIA
	TERENY ZIELENI LEŚNEJ POZA ADMINISTRACJĄ LASÓW PAŃSTWOWYCH
	OBSZARY KONCENTRACJI OSADNICTWA
	OBSZARY OCHRONY EKOLOGICZNEJ
	OBSZARY OCHRONY PRZYRODNICZO-KRAJOBRAZOWEJ (ROLNE)
	DROGI GMINNE DOJAZDOWA
	SIECI ELEKTROENERGETYCZNE - NAPIĘTRZNE ŚREDNIEGO NAPIĘCIA - E 15 kV, E30 kV WRAZ ZE STREFĄ OCHRONNĄ
	OBSZARY O TRUDNYCH WARUNKACH GEOLOGICZNYCH
	OBSZARY ZAGROŻONE EROZJĄ GLEB



**MIEJSCOWY PLAN
ZAGOSPODAROWANIA PRZESTRZENNEGO
GMINY GRYBÓW**
gmina : Grybów
wieś : Binczarowa
dz.nr : 55/6

ZAŁĄCZNIK NR 1/9
Do Uchwały Nr XIV/125/2012
Rady Gminy Grybów
z dnia 14 marca 2012 r.

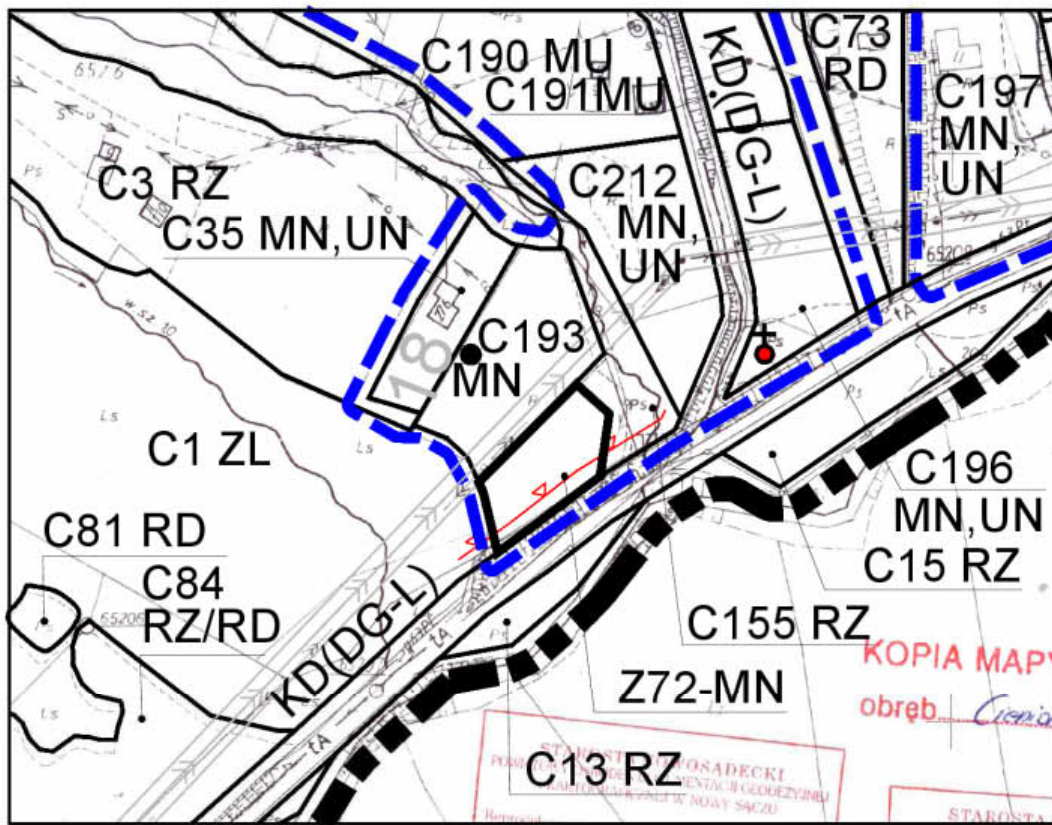


Legenda do ustaleń dla terenów objętych zmianami dotychczas obowiązującego planu:

- TERENY OBJĘTE PLANEM W LINIACH ROZGRANICZAJĄCYCH
- MN TERENY ZABUDOWY MIESZKANIOWEJ JEDNORODZINNEJ
- - - NIEPRZEKRACZALNA LINIA ZABUDOWY

Legenda do ustaleń dla terenów objętych dotychczas obowiązującym planem:

- MN TERENY ZABUDOWY MIESZKANIOWEJ JEDNORODZINNEJ
- UN TERENY USŁUG NIEPUBLICZNYCH
- MU KONCENTRACJE ZABUDOWY MIESZKANIOWEJ JEDNORODZINNEJ, ZAGRODOWEJ ORAZ USŁUGOWEJ
- RM TERENY ROLNICZO-OSADNICZE PRZEZNACZONE DO ZABUDOWY ROLNICZEJ
- RZ TERENY UŻYTKÓW ZIELONYCH (ŁĄK I PASTWISK)
- RD TERENY ROLNE PRZEZNACZONE DO ZALESIENIA
- ZL TERENY ZIELENI LEŚNEJ POZA ADMINISTRACJĄ LASÓW PAŃSTWOWYCH
- 18 OBSZARY KONCENTRACJI OSADNICTWA
- DG-L DROGI GMINNE LOKALNE
- DG-D DROGI GMINNE DOJAZDOWA



**MIEJSCOWY PLAN
ZAGOSPODAROWANIA PRZESTRZENNEGO
GMINY GRYBÓW**
gmina : Grybów
wieś : Cieniawa
dz.nr : 63/1

ZAŁĄCZNIK NR 1/10
Do Uchwały Nr XIV/125/2012
Rady Gminy Grybów
z dnia 14 marca 2012 r.

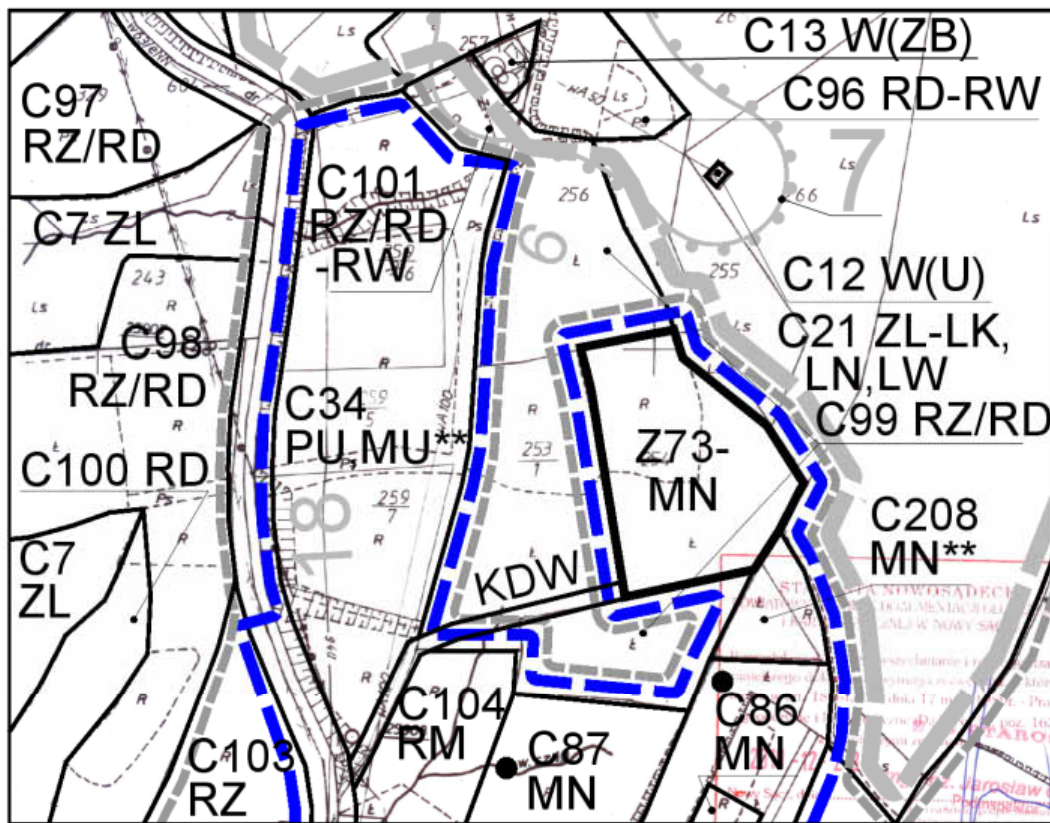


**Legenda do ustaleń dla terenów objętych zmianami
dotychczas obowiązującego planu:**

	TERENY OBJĘTE PLANEM W LINIACH ROZGRANICZAJĄCYCH
	TERENY ZABUDOWY MIESZKANIOWEJ JEDNORODZINNEJ

**Legenda do ustaleń dla terenów objętych dotychczas
obowiązującym planem:**

	TERENY ZABUDOWY MIESZKANIOWEJ JEDNORODZINNEJ
	TERENY USŁUG NIEPUBLICZNYCH
	KONCENTRACJE ZABUDOWY MIESZKANIOWEJ JEDNORODZINNEJ, ZAGRODOWEJ ORAZ USŁUGOWEJ
	OSRODKI PRODUKCYJNO - USŁUGOWE
	TERENY ROLNICO-OSADNICZE PRZEZNACZONE DO ZABUDOWY ROLNICZEJ
	TERENY UŻYTKÓW ZIELONYCH (ŁĄK I PASTWISK)
	PRZEZNACZONE DLA UPRAW ŁĄKOWO-PASTWISKOWYCH Z DOPUSZCZENIEM ZALESIENIA
	TERENY ROLNE PRZEZNACZONE DO ZALESIENIA
	TERENY ZIELENI LEŚNEJ POZA ADMINISTRACJĄ LASÓW PAŃSTWOWYCH
	OBSZARY KONCENTRACJI OSADNICTWA
	OBSZARY OCHRONY EKOLOGICZNEJ
	DROGI GMINNE LOKALNE
	DROGI GMINNE DOJAZDOWA
	DROGI WEWNĘTRZNE
	OBSZARY OCHRONY ŹRÓDEŁ, UJĘĆ WODY ORAZ INNYCH URZĄDZEŃ ZW. GOSPODARKĄ WODNĄ
	TERENY ROLNE NA OBSZARACH OCHRONY ŹRÓDEŁ, UJĘĆ WODY ORAZ INNYCH URZĄDZEŃ ZW. Z GOSPODARKĄ WODNĄ NR 7
	TERENY ZIELENI LEŚNEJ O SZCZEGÓLNYCH WARTOŚCIACH KRAJOBRAZOWYCH



**MIEJSCOWY PLAN
ZAGOSPODAROWANIA PRZESTRZENNEGO
GMINY GRYBÓW**
gmina : Grybów
wieś : Cieniawa
dz.nr : 254









ZAŁĄCZNIK NR 1/11
Do Uchwały Nr XIV/125/2012
Rady Gminy Grybów
z dnia 14 marca 2012 r.

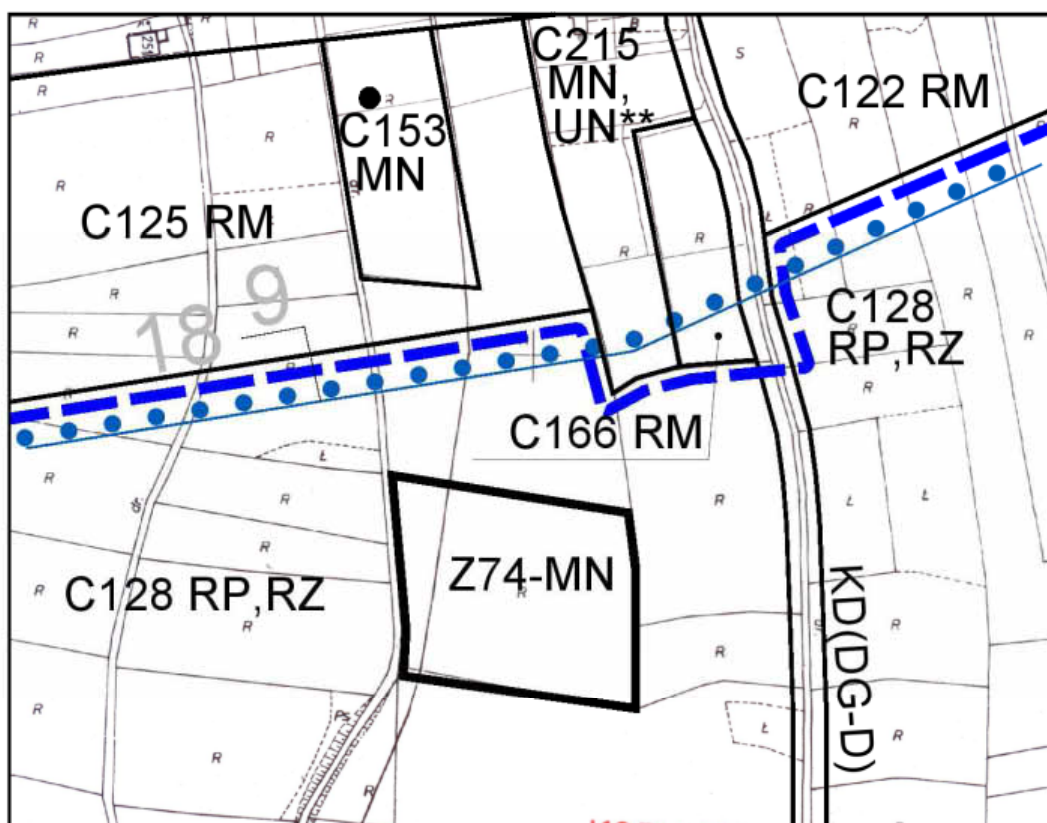


**Legenda do ustaleń dla terenów objętych zmianami
dotychczas obowiązującego planu:**

	TERENY OBJĘTE PLANEM W LINIACH ROZGRANICZAJĄCYCH
	TERENY ZABUDOWY MIESZKANIOWEJ JEDNORODZINNEJ

**Legenda do ustaleń dla terenów objętych dotychczas
obowiązującym planem:**

	TERENY ZABUDOWY MIESZKANIOWEJ JEDNORODZINNEJ
	TERENY USŁUG NIEPUBLICZNYCH
	TERENY ROLNICZO-OSADNICZE PRZEZNACZONE DO ZABUDOWY ROLNICZEJ
	TERENY UŻYTKÓW ZIELONYCH (ŁĄK I PASTWISKI)
	TERENY UŻYTKÓW ROLNYCH (GRUNTÓW ORNYCH)
	OBSZARY KONCENTRACJI OSADNICTWA
	OBSZARY ŹRÓDLISKOWE
	DROGI GMINNE DOJAZDOWA



**MIEJSCOWY PLAN
ZAGOSPODAROWANIA PRZESTRZENNEGO
GMINY GRYBÓW**
gmina : Grybów
wieś : Cieniawa
dz.nr : 1192

ZAŁĄCZNIK NR 1/12
Do Uchwały Nr XIV/125/2012
Rady Gminy Grybów
z dnia 14 marca 2012 r.

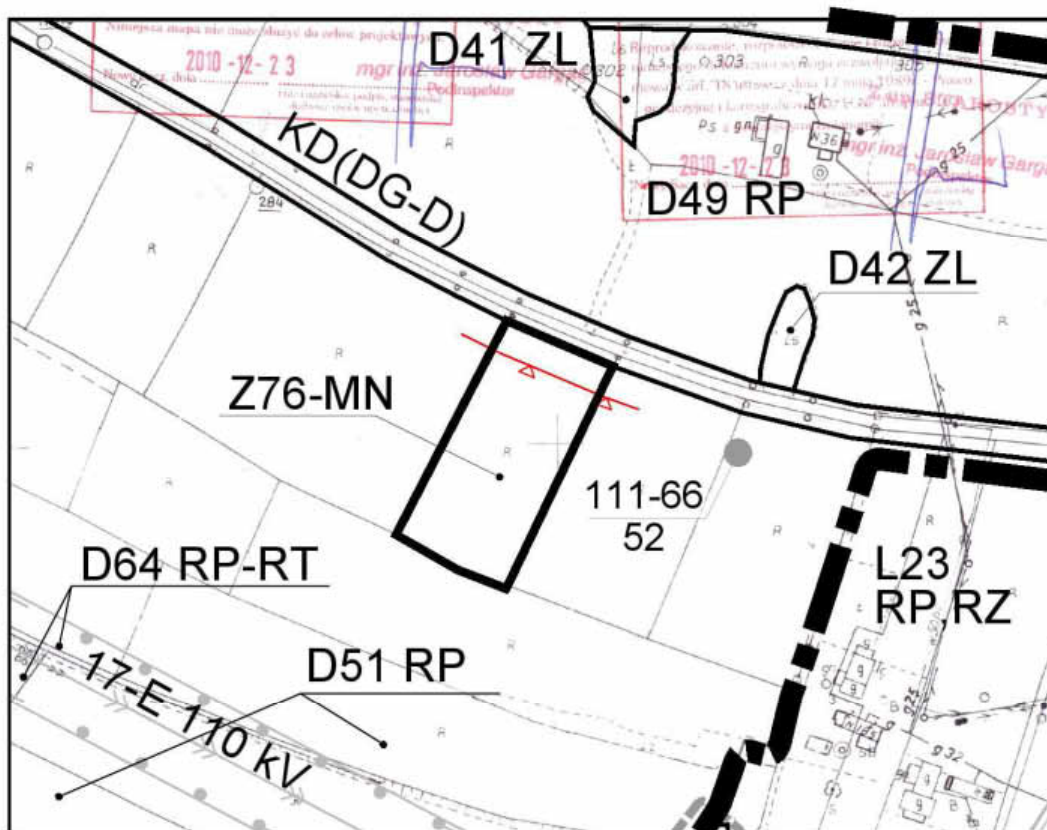


**Legenda do ustaleń dla terenów objętych zmianami
dotychczas obowiązującego planu:**

	TERENY OBJĘTE PLANEM W LINIACH ROZGRANICZAJĄCYCH
	TERENY ZABUDOWY MIESZKANIOWEJ JEDNORODZINNEJ
	NIEPRZEKRACZALNA LINIA ZABUDOWY

**Legenda do ustaleń dla terenów objętych dotychczas
obowiązującym planem:**

	TERENY UŻYTKÓW ROLNYCH (GRUNTÓW ORNYCH)
	TERENY UŻYTKÓW ZIELONYCH (ŁĄK I PASTWISK)
	TERENY ZIELENI LEŚNEJ POZA ADMINISTRACJĄ LASÓW PAŃSTWOWYCH
	DROGI GMINNE DOJAZDOWA
	TERENY ROLNE W STREFACH OCHRONNYCH (BEZPIECZENSTWA), NA OBSZARACH PRZEMIDYWANEGO ZASIĘGU PRZEKROCZENI STANDARDÓW JAKOŚCI ŚRODOWISKA ZW. Z INFRASTRUKTURĄ TECHNICZNĄ SIECI I URZĄDZENI ENERGETYCZNYCH






**MIJSCOWY PLAN
ZAGOSPODAROWANIA PRZESTRZENNEGO
GMINY GRYBÓW**
gmina : Grybów
wieś : Chodorowa
dz.nr : 148







ZAŁĄCZNIK NR 1/14
Do Uchwały Nr XIV/125/2012
Rady Gminy Grybów
z dnia 14 marca 2012 r.

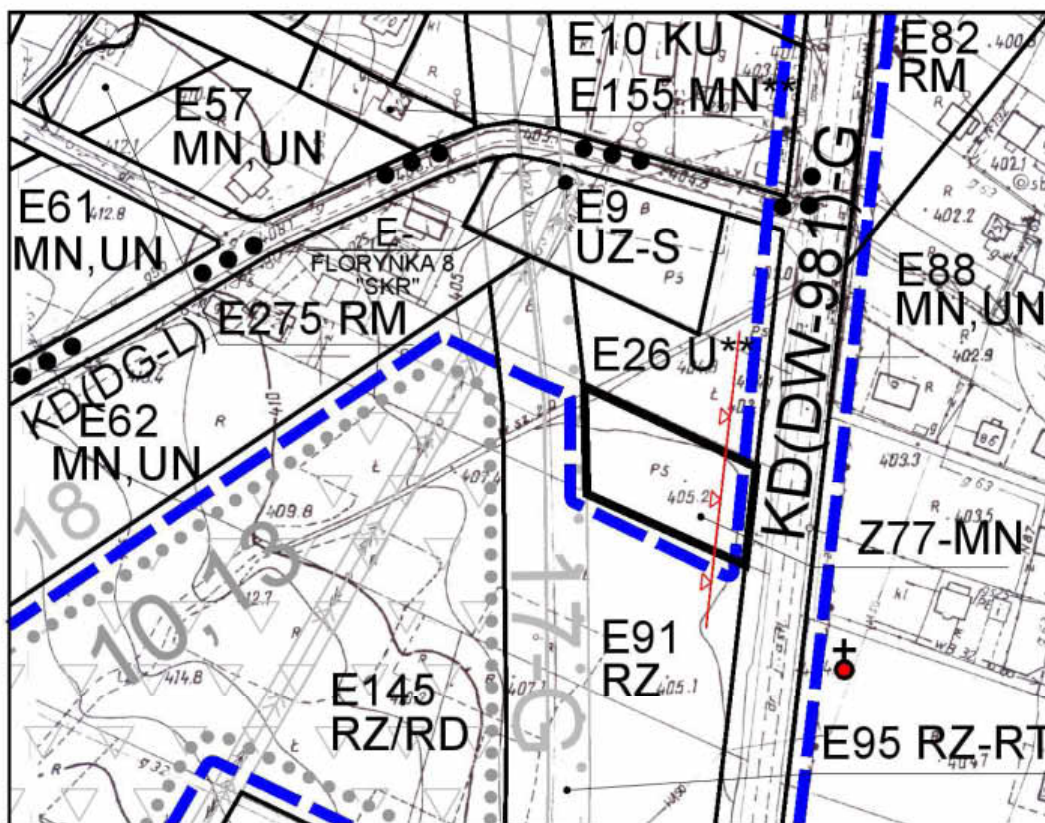


**Legenda do ustaleń dla terenów objętych zmianami
dotychczas obowiązującego planu:**

	TERENY OBJĘTE PLANEM W LINIACH ROZGRANICZAJĄCYCH
	TERENY ZABUDOWY MIESZKANIOWEJ JEDNORODZINNEJ
	NIEPRZEKRACZALNA LINIA ZABUDOWY

**Legenda do ustaleń dla terenów objętych dotychczas
obowiązującym planem:**

	TERENY ZABUDOWY MIESZKANIOWEJ JEDNORODZINNEJ
	TERENY USŁUG NIEPUBLICZNYCH
	TERENY ROLNICZO-OSADNICZE PRZEZNACZONE DO ZABUDOWY ROLNICZEJ
	USŁUGI WIELOBRANZOWE - PUBLICZNE, NIEPUBLICZNE, TURYSTYCZNE
	TERENY USŁUG ZDROWIA
	TERENY UŻYTKÓW ZIELONYCH (ŁĄK I PASTWISK)
	PRZEZNACZONE DLA UPRAW ŁĄKOWO-PASTWISKOWYCH Z DOPUSZCZENIEM ZALESIENIA
	OBSZARY KONCENTRACJI OSADNICTWA
	STREFA OCHRONNA (BEZPIECZEŃSTWA) SIECI I URZĄDZEŃ GAZOWNICTWA
	OBSZARY O TRUDNYCH WARUNKACH GEOLOGICZNYCH
	OBSZARY ZAGROZONE EROZJĄ GLEB
	TERENY ROLNE W STREFACH OCHRONNYCH (BEZPIECZEŃSTWA) NA OBSZARACH PRZEWIDYWANEGO ZASIEGU PRZEKROCZENIA STANDARDÓW JAKOŚCI ŚRODOWISKA ZW. Z INFRASTRUKTURĄ TECHNICZNĄ, STREFACH UCIAŻLIWOŚCI DRÓGI KRAJOWEJ NR 28 DRĄŻ SIECI I URZĄDZEŃ GAZOWNICTWA
	TERENY BUDOWLANE W STREFIE UCIAŻLIWOŚCI KOMUNIKACJI DRÓGI KRAJOWEJ NR 28
	DRÓGA WOJEWÓDZKA NR 981 Główna
	DRÓGI GMINNE LOKALNE
	OBSŁUGA RUCHU DROGOWEGO (stacje paliw, stacje diagnostyczne i napraw usługi wielobranzowe)
	SIECI ELEKTROENERGETYCZNE - NAPIĘCIENNE ŚREDNIEGO NAPIĘCIA - E 15 kV, E30 kV WRAZ ZE STREFĄ OCHRONNĄ



**MIEJSCOWY PLAN
ZAGOSPODAROWANIA PRZESTRZENNEGO
GMINY GRYBÓW**
gmina : Grybów
wieś : Florynka
dz.nr : 467/7

ZAŁĄCZNIK NR 1/15
Do Uchwały Nr XIV/125/2012
Rady Gminy Grybów
z dnia 14 marca 2012 r.

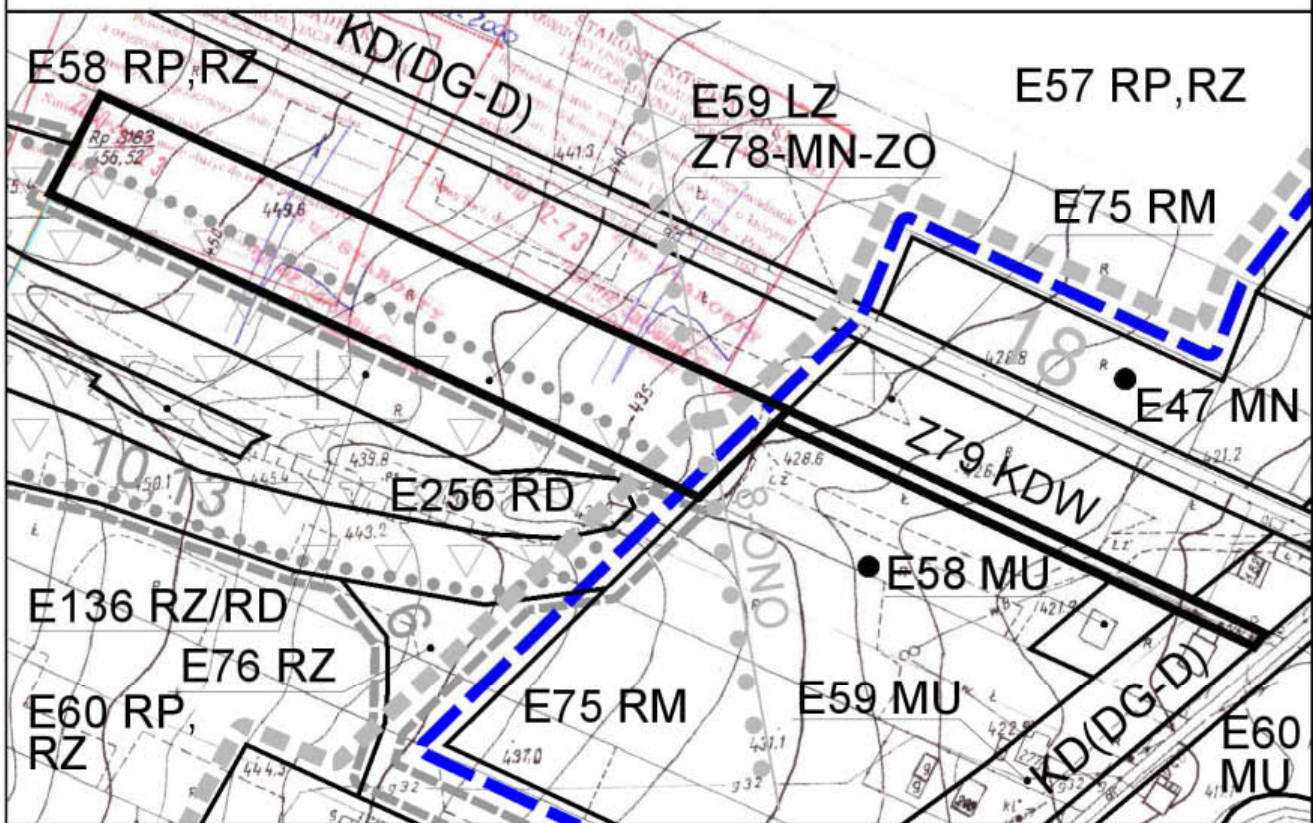


Legenda do ustaleń dla terenów objętych zmianami dotychczas obowiązującego planu:

	TERENY OBJĘTE PLANEM W LINIACH ROZGRANICZAJĄCYCH
	TERENY ZABUDOWY MIESZKANIOWEJ JEDNORODZINNEJ NA OBSZARACH ZAGROŻONYCH PROCESAMI DENUDACYJNYMI
	OBSZARY O TRUDNYCH WARUNKACH GEOLOGICZNYCH
	OBSZARY ZAGROŻONE EROZJĄ GLEB
	NIEPRZEKRACZALNA LINIA ZABUDOWY
	DROGI WEWNĘTRZNE

Legenda do ustaleń dla terenów objętych dotychczas obowiązującym planem:

	TERENY ZABUDOWY MIESZKANIOWEJ JEDNORODZINNEJ
	TERENY USŁUG NIEPUBLICZNYCH
	KONCENTRACJE ZABUDOWY MIESZKANIOWEJ JEDNORODZINNEJ, ZAGRODOWEJ ORAZ USŁUGOWEJ
	TERENY ROLNICZO-OSADNICZE PRZEZNACZONE DO ZABUDOWY ROLNICZEJ
	TERENY UŻYTKÓW ZIELONYCH (ŁĄK I PASTWISK)
	TERENY UŻYTKÓW ROLNYCH (GRUNTÓW ORNYCH)
	TERENY UŻYTKÓW ZIELONYCH (ŁĄK I PASTWISK)
	PRZEZNACZONE DLA UPRAW ŁĄKOWO-PASTWISKOWYCH Z DOPUSZCZENIEM ZALESIENIA
	OBSZARY KONCENTRACJI OSADNICTWA
	OBSZARY O TRUDNYCH WARUNKACH GEOLOGICZNYCH
	OBSZARY ZAGROŻONE EROZJĄ GLEB
	OBSZARY OCHRONY GŁÓWNEGO ZBIORNIKA WÓD PODZIEMNYCH GZWP 434 - "DOLINA BIAŁEJ" 8-ONO - OBSZAR NAJWYŻSZEJ OCHRONY, 8-OWO - OBSZAR WYSOKIEJ OCHRONY
	DROGI GMINNE DOJAZDOWA






**MIEJSCOWY PLAN
ZAGOSPODAROWANIA PRZESTRZENNEGO
GMINY GRYBÓW**
gmina : Grybów
wieś : Florynka
dz.nr : 252/5















ZAŁĄCZNIK NR 1/16
Do Uchwały Nr XIV/125/2012
Rady Gminy Grybów
z dnia 14 marca 2012 r.

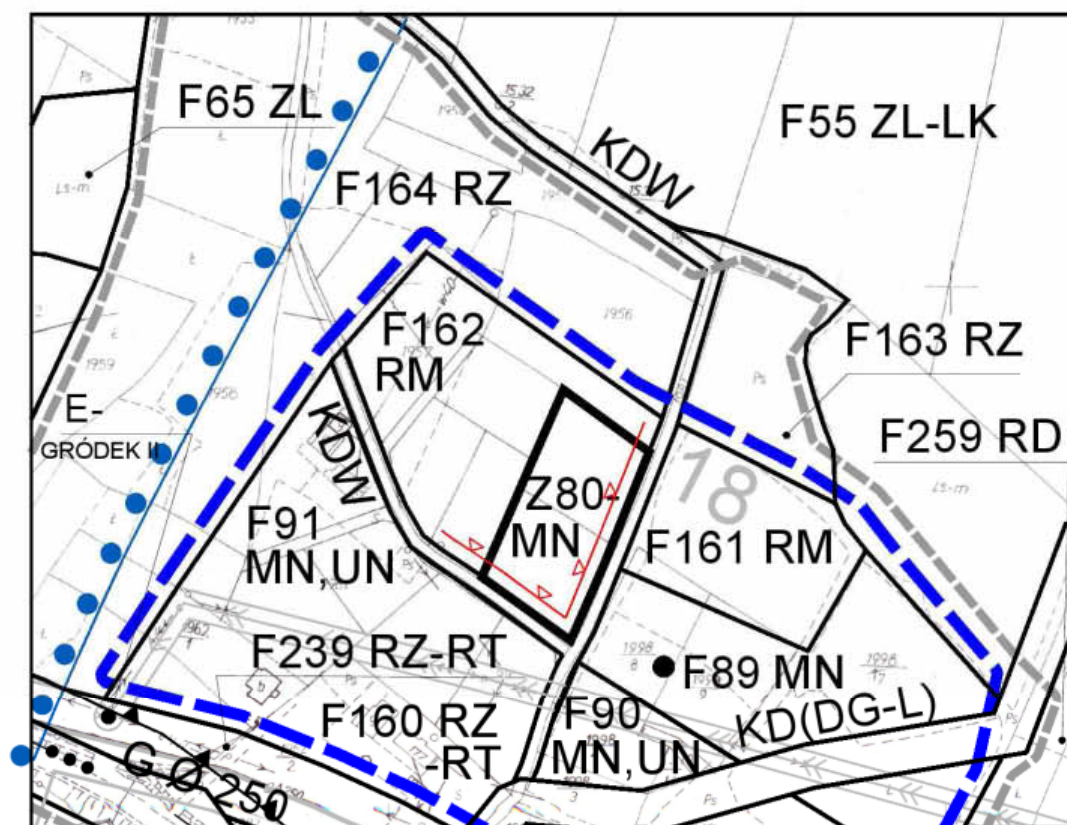


**Legenda do ustaleń dla terenów objętych zmianami
dotychczas obowiązującego planu:**

	TERENY OBJĘTE PLANEM W LINIACH ROZGRANICZAJĄCYCH
	TERENY ZABUDOWY MIESZKANIOWEJ JEDNORODZINNEJ
	NIEPRZEKRACZALNA LINIA ZABUDOWY

**Legenda do ustaleń dla terenów objętych dotychczas
obowiązującym planem:**

	TERENY ZABUDOWY MIESZKANIOWEJ JEDNORODZINNEJ
	TERENY USŁUG NIEPUBLICZNYCH
	TERENY ROLNICZO-OSADNICZE PRZEZNACZONE DO ZABUDOWY ROLNICZEJ
	TERENY UŻYTKÓW ZIELONYCH (ŁĄK I PASTWISKI)
	TERENY ROLNE PRZEZNACZONE DO ZALESIENIA
	TERENY ZIELENI LEŚNEJ POZA ADMINISTRACJĄ LASÓW PAŃSTWOWYCH
	OBSZARY KONCENTRACJI OSADNICTWA
	OBSZARY OCHRONY EKOLOGICZNEJ
	DROGI GMINNE LOKALNE
	DROGI WEWNĘTRZNE
	SIECI ELEKTROENERGETYCZNE - NAPIĘTRZNE ŚREDNIEGO NAPIĘCIA - E 15 kV, E30 kV WRAZ ZE STREFĄ OCHRONNĄ
	O SZCZEGÓLNYCH WARTOŚCIACH KRAJOBRAZOWYCH
	TERENY ROLNE W STREFACH OCHRONNYCH (BEZPIECZEŃSTWA) NA OBSZARACH PRZEWIDYWANEGO ZASIĘGU PRZEKROCZENIA STANDARDÓW JAKOŚCI ŚRODOWISKA ZW. Z INFRASTRUKTURĄ TECHNICZNĄ, STREFACH UCIAZLIWOŚCI SIECI I URZADZEŃ GAZOWNICTWA
	STREFA OCHRONNA (BEZPIECZEŃSTWA) SIECI I URZADZEŃ GAZOWNICTWA



**MIJSCOWY PLAN
ZAGOSPODAROWANIA PRZESTRZENNEGO
GMINY GRYBÓW**
gmina : Grybów
wieś : Gródek
dz.nr : 1957/9, 1957/10

ZALĄCZNIK NR 1/17
Do Uchwały Nr XIV/125/2012
Rady Gminy Grybów
z dnia 14 marca 2012 r.

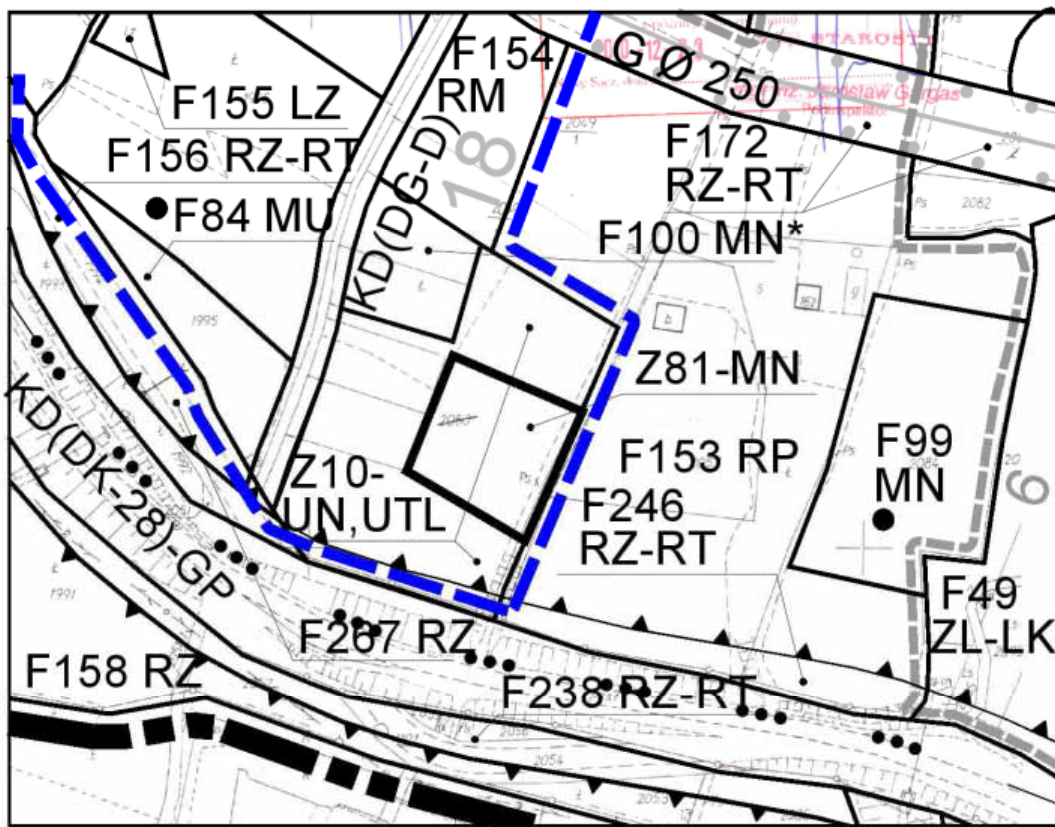


Legenda do ustaleń dla terenów objętych zmianami dotychczas obowiązującego planu:

	TERENY OBJĘTE PLANEM W LINIACH ROZGRANICZAJĄCYCH
	TERENY ZABUDOWY MIESZKANIOWEJ JEDNORODZINNEJ

Legenda do ustaleń dla terenów objętych dotychczas obowiązującym planem:

	TERENY ZABUDOWY MIESZKANIOWEJ JEDNORODZINNEJ
	KONCENTRACJE ZABUDOWY MIESZKANIOWEJ JEDNORODZINNEJ, ZAGRODOWEJ ORAZ USŁUGOWEJ
	TERENY ROLNICZO-OSADNICZE PRZEZNACZONE DO ZABUDOWY ROLNICZEJ
	TERENY UŻYTKÓW ZIELONYCH (ŁĄK I PASTWISKI)
	TERENY ZIELENI LEŚNEJ POZA ADMINISTRACJĄ LASÓW PAŃSTWOWYCH
	OBSZARY KONCENTRACJI OSADNICTWA
	STREFA OCHRONNA (BEZPIECZEŃSTWA) SIECI I URZĄDZEŃ GAZOWNICTWA
	O SZCZEGÓLNYCH WARTOŚCIACH KRAJOBRAZOWYCH
	TERENY ROLNE W STREFACH OCHRONNYCH (BEZPIECZEŃSTWA), NA OBSZARACH PRZEWIDYWANEGO ZASIEGU PRZEKROCZENIA STANDARDÓW JAKOŚCI ŚRODOWISKA ZW. Z INFRASTRUKTURĄ TECHNICZNĄ, STREFACH UCIAZLIWOŚCI DROGI KRAJOWEJ NR 28 ORAZ SIECI I URZĄDZEŃ GAZOWNICTWA
	TERENY BUDOWLANE W STREFIE UCIAZLIWOŚCI KOMUNIKACJI DROGI KRAJOWEJ NR 28
	DROGA KRAJOWA NR 28 gp-główna, ruchu przyspieszonego






**MIEJSCOWY PLAN
ZAGOSPODAROWANIA PRZESTRZENNEGO
GMINY GRYBÓW**
gmina : Grybów
wieś : Gródek
dz.nr : 2050/6

ZAŁĄCZNIK NR 1/18
Do Uchwały Nr XIV/125/2012
Rady Gminy Grybów
z dnia 14 marca 2012 r.



Legenda do ustaleń dla terenów objętych zmianami dotychczas obowiązującego planu:

-  TERENY OBJĘTE PLANEM W LINIACH ROZGRANICZAJĄCYCH
-  MN TERENY ZABUDOWY MIESZKANIOWEJ JEDNORODZINNEJ
-  NIEPRZEKRACZALNA LINIA ZABUDOWY

Legenda do ustaleń dla terenów objętych dotychczas obowiązującym planem:

-  MN TERENY ZABUDOWY MIESZKANIOWEJ JEDNORODZINNEJ
-  UN TERENY USŁUG NIEPUBLICZNYCH
-  UKS USŁUGI KULTURY SAKRALNEJ
-  RM TERENY ROLNICZO-OSADNICZE PRZEZNACZONE DO ZABUDOWY ROLNICZEJ
-  RP TERENY UŻYTKÓW ROLNYCH (GRUNTÓW ORNYCH)
-  RZ TERENY UŻYTKÓW ZIELONYCH (ŁĄK I PASTWISK)
-  RD TERENY ROLNE PRZEZNACZONE DO ZALESIENIA
-  ZP ZIELEŃ PARKOWA
-  18 OBSZARY KONCENTRACJI OSADNICTWA
-  6 OBSZARY OCHRONY EKOLOGICZNEJ
-  19-R OBSZARY OCHRONY PRZYRODNICZO-KRAJOBRAZOWEJ (ROLNE)
-  5 K-1 STREFA ŚCISŁEJ OCHRONY KONSERWATORSKIEJ UKŁADÓW PRZESTRZENNYCH Z KRAJOBRAZEM
-  5 K-2 STREFA EKSPOZYCJI KRAJOBRAZOWEJ
-  10 OBSZARY O TRUDNYCH WARUNKACH GEOLOGICZNYCH
-  13 OBSZARY ZAGROŻONE EROZJĄ GLEB
-  DG-D DROGI GMINNE DOJAZDOWA
-  KDW DROGI WEWNĘTRZNE
-  SIECI ELEKTROENERGETYCZNE - NAPONIETRZNE ŚREDNIEGO NAPIĘCIA - E 15 kV, E30 kV WRAZ ZE STREFĄ OCHRONNĄ
-  -RK TERENY ROLNE NA OBSZACH O SZCZEGÓLNYCH WARTOŚCIACH KRAJOBRAZOWYCH NR 19-R






**MIEJSCOWY PLAN
ZAGOSPODAROWANIA PRZESTRZENNEGO
GMINY GRYBÓW**
gmina : Grybów
wieś : Gródek
dz.nr : 941














ZAŁĄCZNIK NR 1/19
Do Uchwały Nr XIV/125/2012
Rady Gminy Grybów
z dnia 14 marca 2012 r.

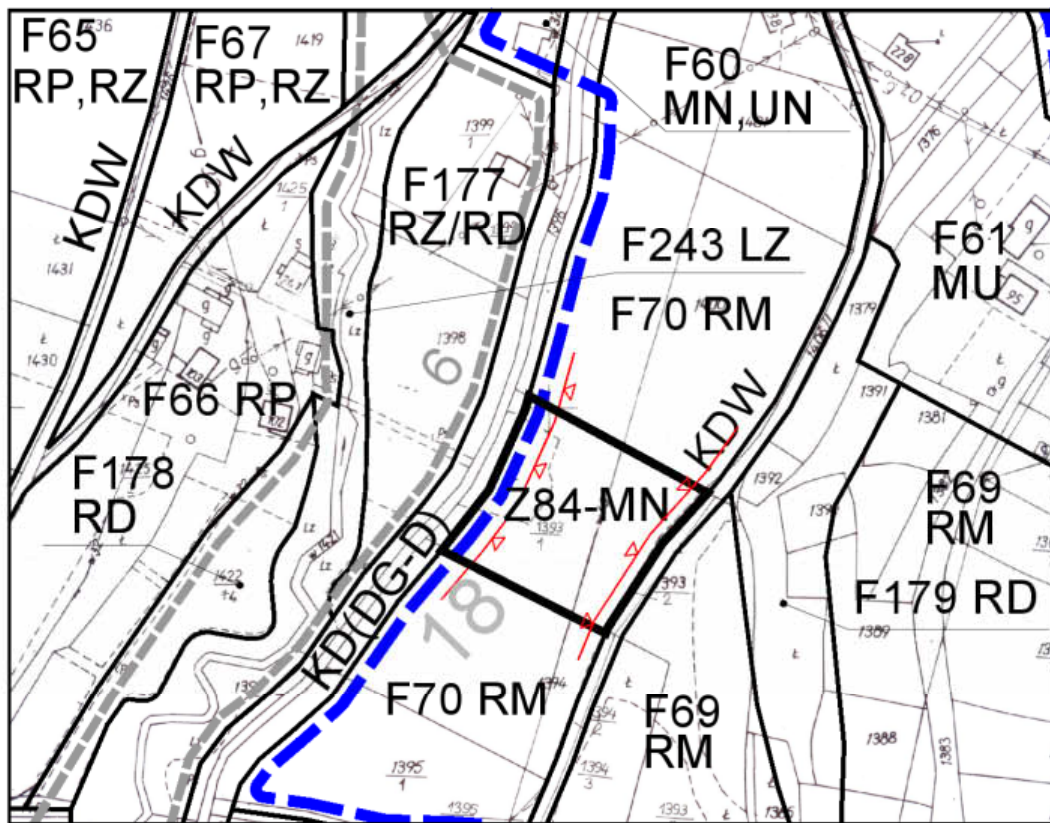


**Legenda do ustaleń dla terenów objętych zmianami
dotychczas obowiązującego planu:**

	TERENY OBJĘTE PLANEM W LINIACH ROZGRANICZAJĄCYCH
	TERENY ZABUDOWY MIESZKANIOWEJ JEDNORODZINNEJ
	NIEPRZEKRACZALNA LINIA ZABUDOWY

**Legenda do ustaleń dla terenów objętych dotychczas
obowiązującym planem:**

	TERENY ZABUDOWY MIESZKANIOWEJ JEDNORODZINNEJ
	TERENY USŁUG NIEPUBLICZNYCH
	KONCENTRACJE ZABUDOWY MIESZKANIOWEJ JEDNORODZINNEJ, ZAGRODOWEJ ORAZ USŁUGOWEJ
	TERENY ROLNICZO-OSADNICZE PRZEZNACZONE DO ZABUDOWY ROLNICZEJ
	TERENY UŻYTKÓW ROLNYCH (GRUNTÓW ORNYCH)
	TERENY UŻYTKÓW ZIELONYCH (ŁĄK I PASTWISK)
	TERENY ZADRZEWIEN PRZEZNACZONYCH DO UTRZYMANIA
	TERENY ROLNE PRZEZNACZONE DO ZALESIENIA
	PRZEZNACZONE DLA UPRAW ŁĄKOWO-PASTWISKOWYCH Z DOPUSZCZENIEM ZALESIENIA
	OBSZARY KONCENTRACJI OSADNICTWA
	OBSZARY OCHRONY EKOLOGICZNEJ
	DROGI GMINNE DOJAZDOWA
	DROGI WEWNĘTRZNE






**MIEJSCOWY PLAN
ZAGOSPODAROWANIA PRZESTRZENNEGO
GMINY GRYBÓW**
gmina : Grybów
wieś : Gródek
dz.nr : 1393/1












ZAŁĄCZNIK NR 1/21
Do Uchwały Nr XIV/125/2012
Rady Gminy Grybów
z dnia 14 marca 2012 r.

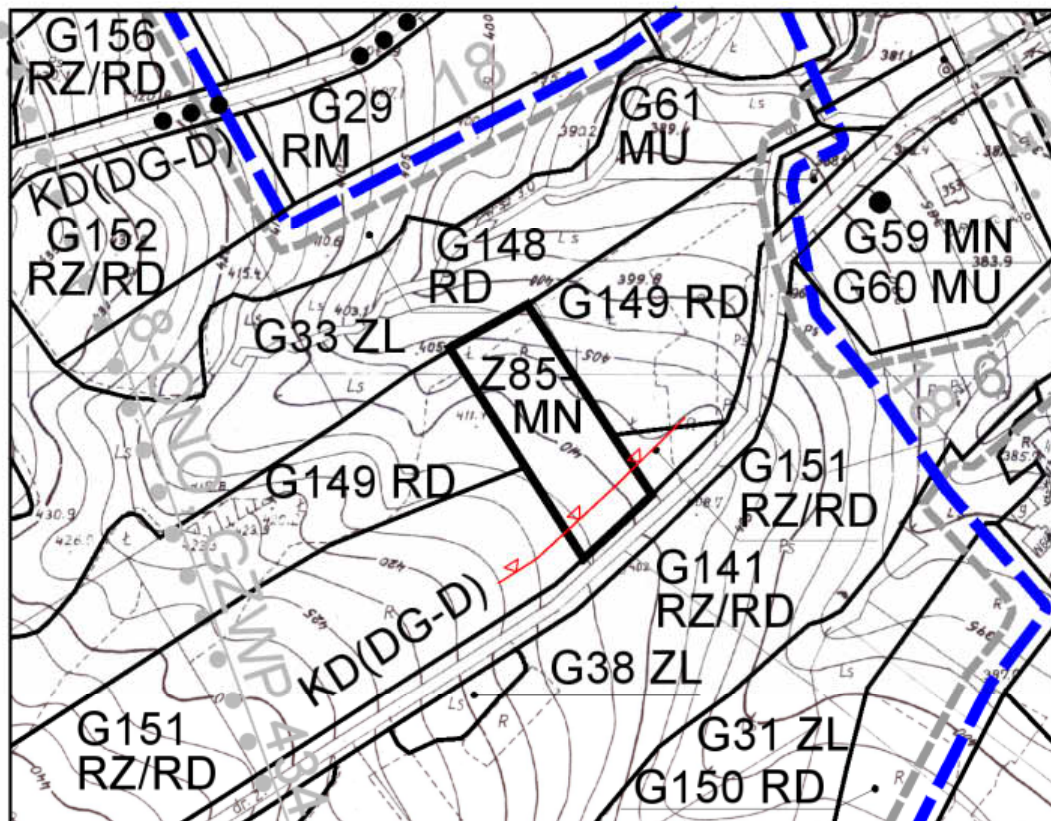


**Legenda do ustaleń dla terenów objętych zmianami
dotychczas obowiązującego planu:**

	TERENY OBJĘTE PLANEM W LINIACH ROZGRANICZAJĄCYCH
	TERENY ZABUDOWY MIESZKANIOWEJ JEDNORODZINNEJ
	NIEPRZEKRACZALNA LINIA ZABUDOWY

**Legenda do ustaleń dla terenów objętych dotychczas
obowiązującym planem:**

	TERENY ZABUDOWY MIESZKANIOWEJ JEDNORODZINNEJ
	KONCENTRACJE ZABUDOWY MIESZKANIOWEJ JEDNORODZINNEJ, ZAGRODOWEJ ORAZ USŁUGOWEJ
	TERENY ROLNICZO-OSADNICZE PRZEZNACZONE DO ZABUDOWY ROLNICZEJ
	TERENY UŻYTKÓW ZIELONYCH (ŁĄK I PASTWISKI)
	TERENY ZIELENI LEŚNEJ POZA ADMINISTRACJĄ LASÓW PAŃSTWOWYCH
	OBSZARY OCHRONY EKOLOGICZNEJ
	OBSZARY OCHRONY GŁÓWNEGO ZBIORNIKA WÓD PODZIEMNYCH GZWP 434 - "DOLINA BIAŁA" 8-ONO - OBSZAR NAJWYŻSZEJ OCHRONY, 8-OWO - OBSZAR WYSOKIEJ OCHRONY
	OBSZARY KONCENTRACJI OSADNICTWA
	STREFA OCHRONNA (BEZPIECZEŃSTWA) SIECI I URZĄDZEŃ GAZOWNICTWA
	DROGI GMINNE DOJAZDOWA
	DROGI WEWNĘTRZNE






**MIEJSCOWY PLAN
ZAGOSPODAROWANIA PRZESTRZENNEGO
GMINY GRYBÓW**
gmina : Grybów
wieś : Kałowa
dz.nr : 880/1










ZAŁĄCZNIK NR 1/22
Do Uchwały Nr XIV/125/2012
Rady Gminy Grybów
z dnia 14 marca 2012 r.

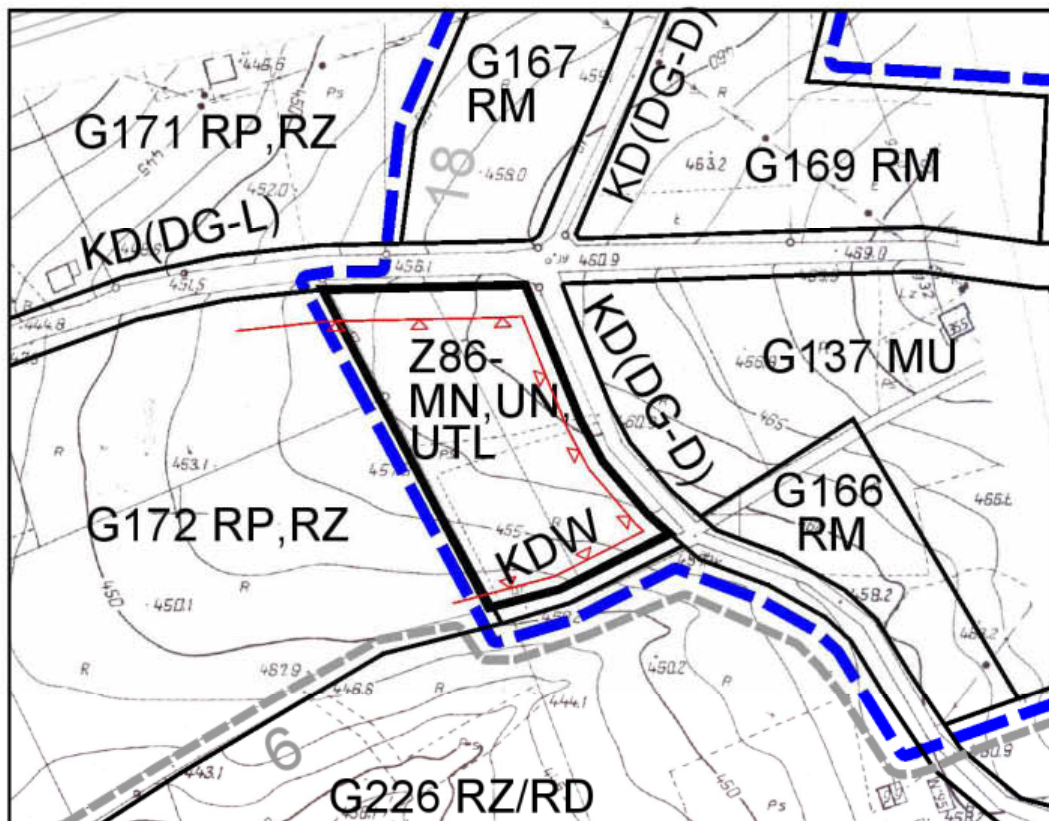


**Legenda do ustaleń dla terenów objętych zmianami
dotychczas obowiązującego planu:**

	TERENY OBJĘTE PLANEM W LINIACH ROZGRANICZAJĄCYCH
	TERENY ZABUDOWY MIESZKANIOWEJ JEDNORODZINNEJ, USŁUG NIEPUBLICZNYCH ORAZ REKREACYJNE - TURYSTYCZNO-LETNISKOWE
	NIEPRZEKRACZALNA LINIA ZABUDOWY

**Legenda do ustaleń dla terenów objętych dotychczas
obowiązującym planem:**

	KONCENTRACJE ZABUDOWY MIESZKANIOWEJ JEDNORODZINNEJ, ZAGRODOWEJ ORAZ USŁUGOWEJ
	TERENY ROLNICZO-OSADNICZE PRZEZNACZONE DO ZABUDOWY ROLNICZEJ
	TERENY UŻYTKÓW ZIELONYCH (ŁĄK I PASTWISK)
	TERENY UŻYTKÓW ROLNYCH (GRUNTÓW ORNYCH)
	PRZEZNACZONE DLA UPRAW ŁĄKOWO-PASTWISKOWYCH Z DOPUSZCZENIEM ZALESIENIA
	OBSZARY OCHRONY EKOLOGICZNEJ
	OBSZARY KONCENTRACJI OSADNICTWA
	DROGI GMINNE LOKALNE
	DROGI GMINNE DOJAZDOWA




**MIJSCOWY PLAN
ZAGOSPODAROWANIA PRZESTRZENNEGO
GMINY GRYBÓW**
gmina : Grybów
wieś : Kąclowa
dz.nr : 572/1, 572/2














ZALĄCZNIK NR 1/23
Do Uchwały Nr XIV/125/2012
Rady Gminy Grybów
z dnia 14 marca 2012 r.

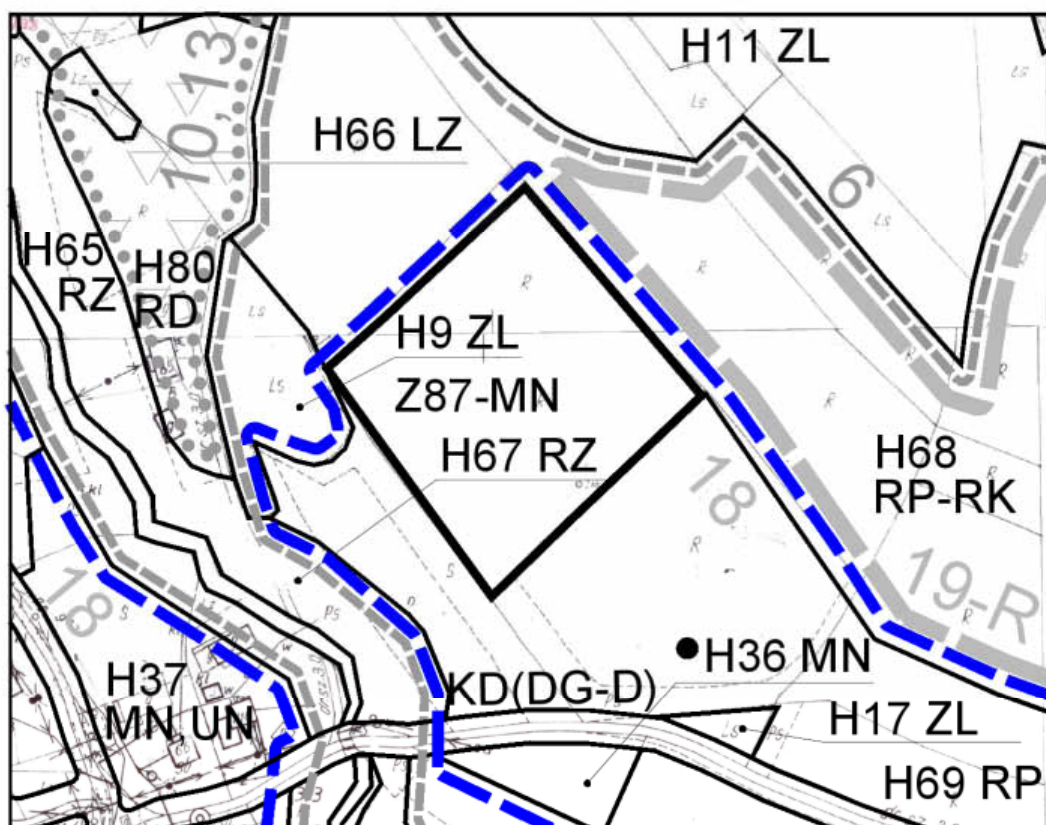


**Legenda do ustaleń dla terenów objętych zmianami
dotychczas obowiązującego planu:**

	TERENY OBJĘTE PLANEM W LINIACH ROZGRANICZAJĄCYCH
	TERENY ZABUDOWY MIESZKANIOWEJ JEDNORODZINNEJ

**Legenda do ustaleń dla terenów objętych dotychczas
obowiązującym planem:**

	TERENY ZABUDOWY MIESZKANIOWEJ JEDNORODZINNEJ
	TERENY USŁUG NIEPUBLICZNYCH
	TERENY ROLNICZO-OSADNICZE PRZEZNACZONE DO ZABUDOWY ROLNICZEJ
	TERENY UŻYTKÓW ROLNYCH (GRUNTÓW ORNYCH)
	TERENY UŻYTKÓW ZIELONYCH (ŁĄK I PASTWISKI)
	TERENY ZIELENI LEŚNEJ POZA ADMINISTRACJĄ LASÓW PAŃSTWOWYCH
	TERENY ROLNE NA OBSZACH O SZCZEGÓLNYCH WARTOŚCIACH KRAJOBRAZOWYCH NR 19-R
	OBSZARY KONCENTRACJI OSADNICTWA
	OBSZARY OCHRONY EKOLOGICZNEJ
	OBSZARY OCHRONY PRZYRODNICZO-KRAJOBRAZOWEJ (ROLNE)
	OBSZARY O TRUDNYCH WARUNKACH GEOLOGICZNYCH
	OBSZARY ZAGROŻONE EROZJĄ GLEB
	DRÓGI GMINNE DOJAZDOWA






**MIEJSCOWY PLAN
ZAGOSPODAROWANIA PRZESTRZENNEGO
GMINY GRYBÓW**
gmina : Grybów
wieś : Krużłowa Niżna
dz.nr : 605














ZAŁĄCZNIK NR 1/24
Do Uchwały Nr XIV/125/2012
Rady Gminy Grybów
z dnia 14 marca 2012 r.

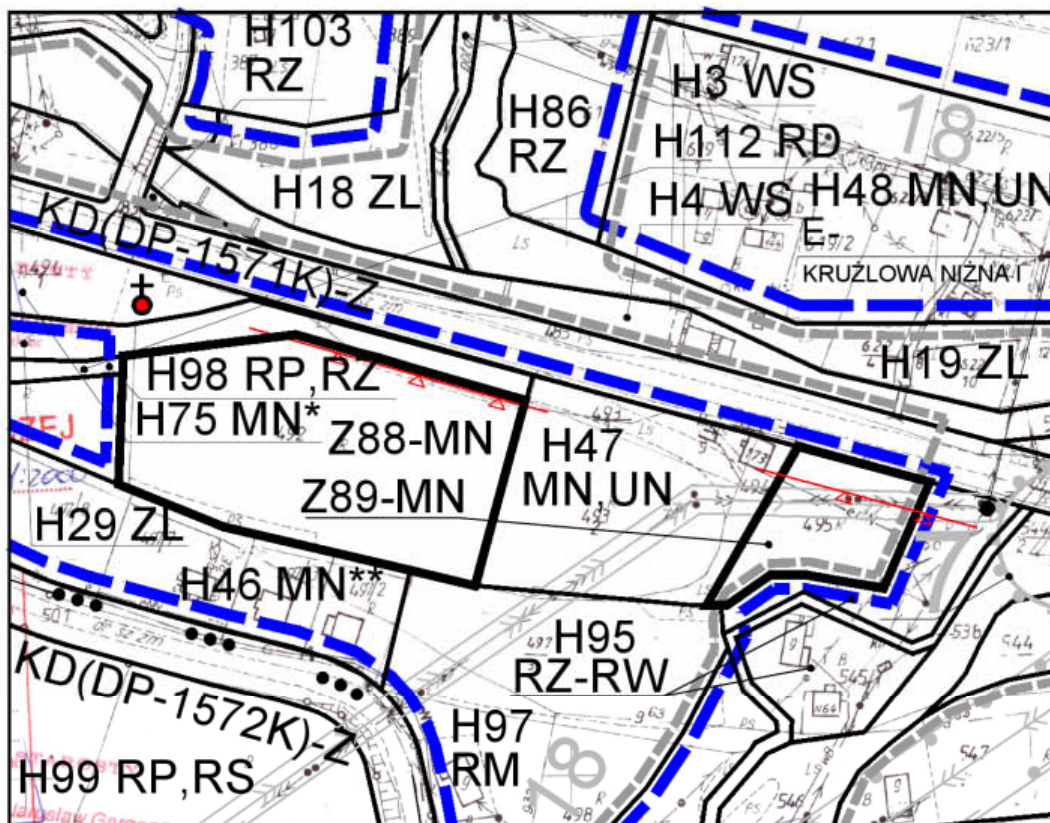


**Legenda do ustaleń dla terenów objętych zmianami
dotychczas obowiązującego planu:**

	TERENY OBJĘTE PLANEM W LINIACH ROZGRANICZAJĄCYCH
	TERENY ZABUDOWY MIESZKANIOWEJ JEDNORODZINNEJ
	NIEPRZEKRACZALNA LINIA ZABUDOWY

**Legenda do ustaleń dla terenów objętych dotychczas
obowiązującym planem:**

	TERENY ZABUDOWY MIESZKANIOWEJ JEDNORODZINNEJ
	TERENY USŁUG NIEPUBLICZNYCH
	TERENY ROLNICZO-OSADNICZE PRZEZNACZONE DO ZABUDOWY ROLNICZEJ
	TERENY UŻYTKÓW ROLNYCH (GRUNTÓW ORNYCH)
	TERENY UŻYTKÓW ZIELONYCH (ŁĄK I PASTWISK)
	TERENY SĄDÓW
	TERENY ZIELENI LEŚNEJ POZA ADMINISTRACJĄ LASÓW PAŃSTWOWYCH
	OBSZARY KONCENTRACJI OSADNICTWA
	OBSZARY OCHRONY EKOLOGICZNEJ
	OBSZARY OCHRONY ŹRÓDEŁ UJĘĆ WODY ORAZ INNYCH URZĄDZEŃ ZW. GOSPODARKĄ WODNĄ
	DROGI POWIATOWE Z - zbiorcze, L - lokalne
	DROGI GMINNE DOJAZDOWA
	SIECI ELEKTROENERGETYCZNE - NĄPOWIETRZNE ŚREDNIEGO NAPIĘCIA - E 15 kV, E30 kV WRAZ ZE STREFĄ OCHRONNĄ



**MIEJSCOWY PLAN
ZAGOSPODAROWANIA PRZESTRZENNEGO
GMINY GRYBÓW**
gmina : Grybów
wieś : Krużłowa Niżna
dz.nr : 492, 495













ZALĄCZNIK NR 1/25
Do Uchwały Nr XIV/125/2012
Rady Gminy Grybów
z dnia 14 marca 2012 r.

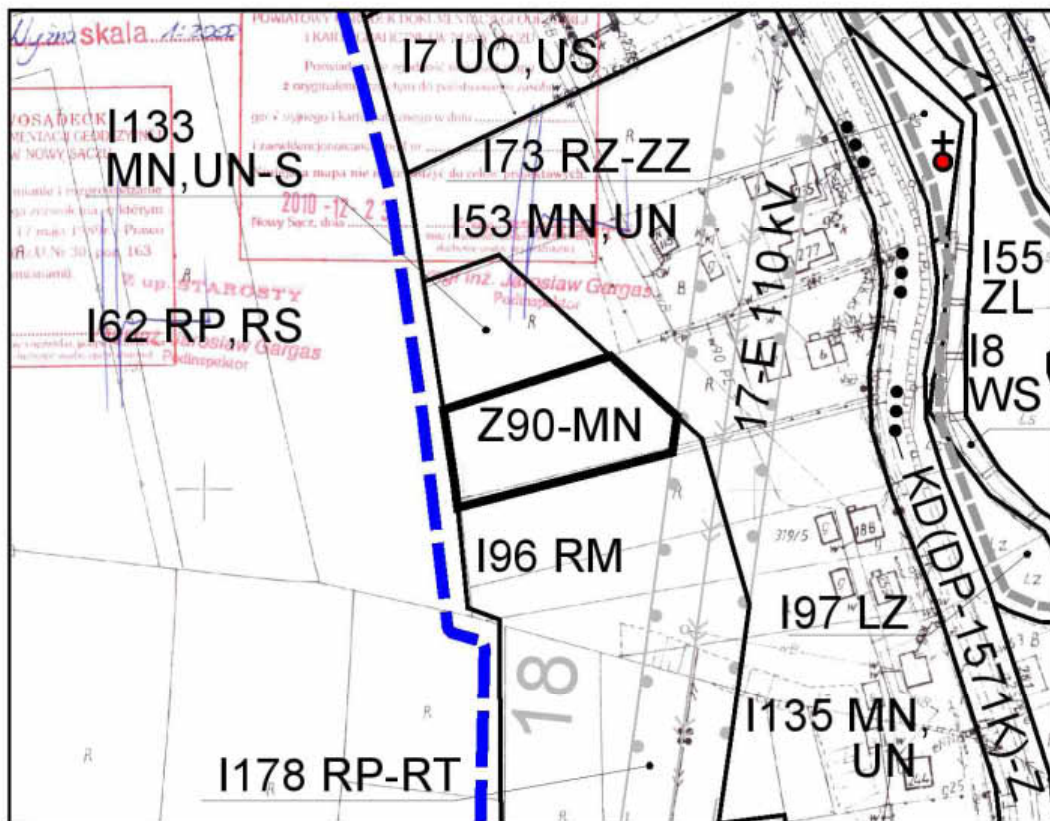


Legenda do ustaleń dla terenów objętych zmianami dotychczas obowiązującego planu:

-  TERENY OBJĘTE PLANEM W LINIACH ROZGRANICZAJĄCYCH
-  MN TERENY ZABUDOWY MIESZKANIOWEJ JEDNORODZINNEJ

Legenda do ustaleń dla terenów objętych dotychczas obowiązującym planem:

-  MN TERENY ZABUDOWY MIESZKANIOWEJ JEDNORODZINNEJ
-  UN TERENY USŁUG NIEPUBLICZNYCH
-  RM TERENY ROLNICZO-OSADNICZE PRZEZNACZONE DO ZABUDOWY ROLNICZEJ
-  UO TERENY OŚWIATY
-  US TERENY SPORTOWE
-  RP TERENY UŻYTKÓW ROLNYCH (GRUNTÓW ORNYCH)
-  RS TERENY SĄDÓW
-  RZ TERENY UŻYTKÓW ZIELONYCH (ŁĄK I PASTWISK)
-  RZ/RD TERENY PRZEZNACZONE DLA UPRAW ŁĄKOWO-PASTWISKOWYCH Z DOPUSZCZENIEM ZALESIENIA
-  18 OBSZARY KONCENTRACJI OSADNICTWA
-  SIECI ELEKTROENERGETYCZNE - NAPIĘTRZNE NAJWYŻSZEGO NAPIĘCIA - E 110 kV WRAZ ZE STREFĄ OCHRONNĄ 17-E
-  -RT TERENY ROLNE W STREFACH OCHRONNYCH (BEZPIECZENSTWA), NA OBSZARACH PRZEWIDYWANEGO ZASIEGU PRZEKROCZENIA STANDARDÓW JAKOŚCI ŚRODOWISKA ZW. Z INFRASTRUKTURĄ TECHNICZNĄ SIECI I URZADZENIAMI ENERGETYCZNYCH



**MIEJSCOWY PLAN
ZAGOSPODAROWANIA PRZESTRZENNEGO
GMINY GRYBÓW**
 gmina : Grybów
 wieś : Krużłowa Wyżna
 dz.nr : 317/1

ZAŁĄCZNIK NR 1/26
 Do Uchwały Nr XIV/125/2012
 Rady Gminy Grybów
 z dnia 14 marca 2012 r.

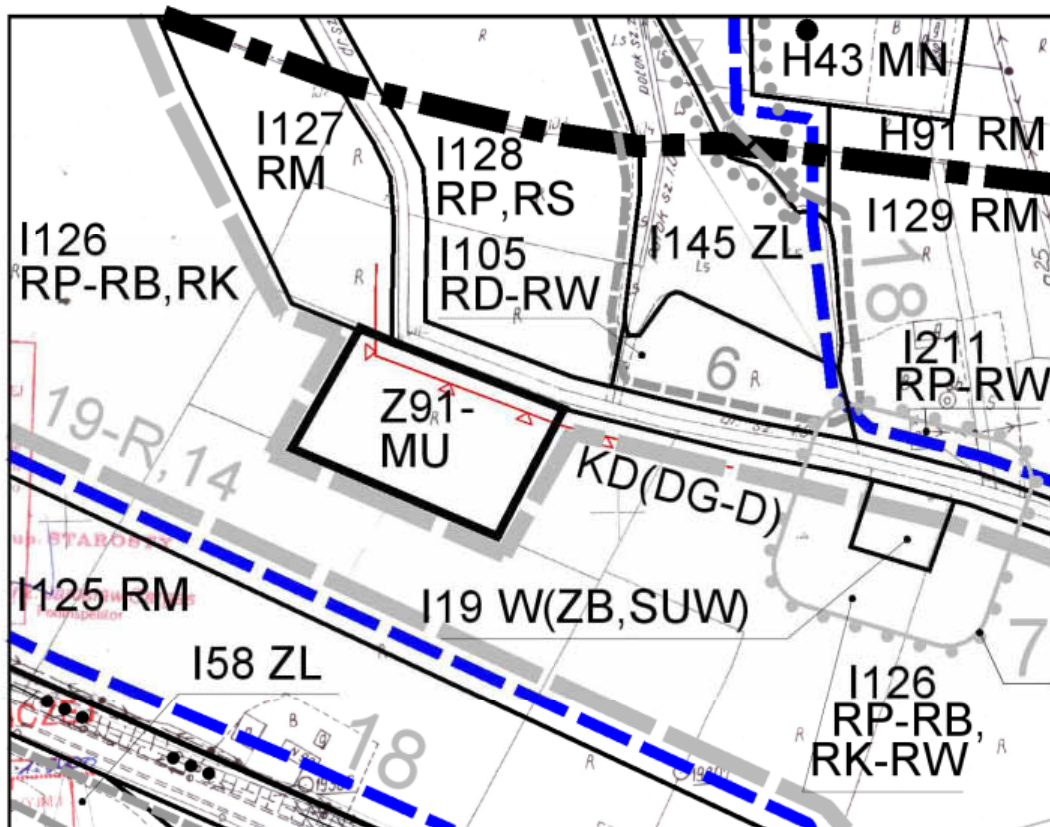


**Legenda do ustaleń dla terenów objętych zmianami
dotychczas obowiązującego planu:**

	TERENY OBJĘTE PLANEM W LINIACH ROZGRANICZAJĄCYCH
	KONCENTRACJE ZABUDOWY MIESZKANIOWEJ JEDNORODZINNEJ, ZAGRODOWEJ ORAZ USŁUGOWEJ
	NIEPRZEKRACZALNA LINIA ZABUDOWY

**Legenda do ustaleń dla terenów objętych dotychczas
obowiązującym planem:**

	TERENY ZABUDOWY MIESZKANIOWEJ JEDNORODZINNEJ
	KONCENTRACJE ZABUDOWY MIESZKANIOWEJ JEDNORODZINNEJ, ZAGRODOWEJ ORAZ USŁUGOWEJ
	TERENY ROLNICO-OSADNICZE PRZEZNACZONE DO ZABUDOWY ROLNICZEJ
	TERENY UŻYTKÓW ROLNYCH (GRUNTÓW ORNYCH)
	TERENY SĄDÓW
	TERENY ZIELENI LEŚNEJ POZA ADMINISTRACJĄ LASÓW PAŃSTWOWYCH
	TERENY ROLNE NA OBSZARACH OCHRONY ŹRÓDEŁ, UJĘĆ WODY ORAZ INNYCH URZĄDZEŃ ZW. Z GOSPODARKĄ WODNĄ NR 7
	TERENY ROLNE NA OBSZARACH O SZCZEGÓLNYCH WARTOŚCIACH KRAJOBRAZOWYCH NR 19-R
	TERENY ROLNE NA OBSZARACH OCHRONY KOMPLEKSÓW ROLNYCH NR 14
	OBSZARY KONCENTRACJI OSADNICTWA
	OBSZARY OCHRONY EKOLOGICZNEJ
	OBSZARY OCHRONY PRZYRODNICZO-KRAJOBRAZOWEJ (ROLNE)
	OBSZARY OCHRONY KOMPLEKSÓW ROLNYCH
	OBSZARY OCHRONY ŹRÓDEŁ, UJĘĆ WODY ORAZ INNYCH URZĄDZEŃ ZW. GOSPODARKĄ WODNĄ
	DROGI GMINNE DOJAZDOWA
	ZBIORNIKI WYRÓWNAWCZE W(ZB)
	STACJE UZDATNIANIA WODY W(SUW)






**MIEJSCOWY PLAN
ZAGOSPODAROWANIA PRZESTRZENNEGO
GMINY GRYBÓW**
gmina : Grybów
wieś : Krużłowa Wyżna
dz.nr : 724










ZAŁĄCZNIK NR 1/27
Do Uchwały Nr XIV/125/2012
Rady Gminy Grybów
z dnia 14 marca 2012 r.

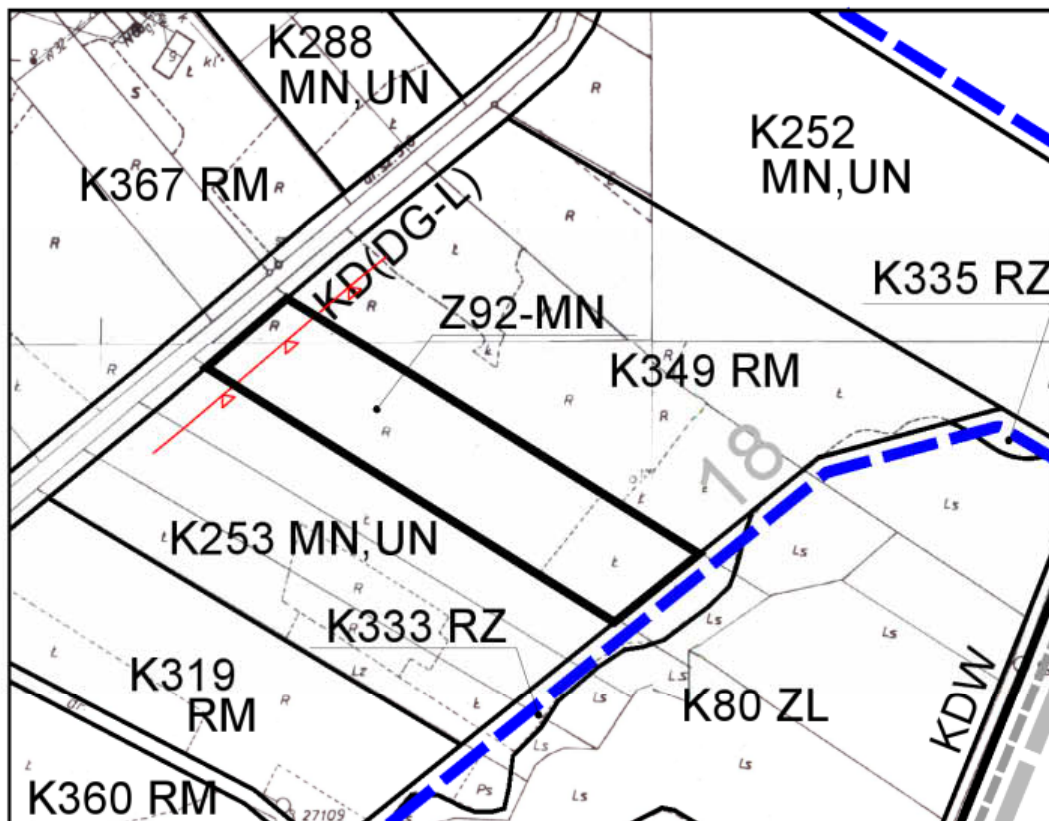


**Legenda do ustaleń dla terenów objętych zmianami
dotychczas obowiązującego planu:**

	TERENY OBJĘTE PLANEM W LINIACH ROZGRANICZAJĄCYCH
	TERENY ZABUDOWY MIESZKANIOWEJ JEDNORODZINNEJ
	NIEPRZEKRACZALNA LINIA ZABUDOWY

**Legenda do ustaleń dla terenów objętych dotychczas
obowiązującym planem:**

	TERENY ZABUDOWY MIESZKANIOWEJ JEDNORODZINNEJ
	TERENY USŁUG NIEPUBLICZNYCH
	TERENY ROLNICZO-OSADNICZE PRZEZNACZONE DO ZABUDOWY ROLNICZEJ
	TERENY UŻYTKÓW ZIELONYCH (ŁĄK I PASTWISKI)
	TERENY ZIELENI LEŚNEJ POZA ADMINISTRACJĄ LASÓW PAŃSTWOWYCH
	OBSZARY KONCENTRACJI OSADNICTWA
	OBSZARY OCHRONY EKOLOGICZNEJ
	DROGI GMINNE LOKALNE
	DROGI WEWNĘTRZNE






**MIEJSCOWY PLAN
ZAGOSPODAROWANIA PRZESTRZENNEGO
GMINY GRYBÓW**
gmina : Grybów
wieś : Ptaszkowa
dz.nr : 2369











ZAŁĄCZNIK NR 1/28
Do Uchwały Nr XIV/125/2012
Rady Gminy Grybów
z dnia 14 marca 2012 r.

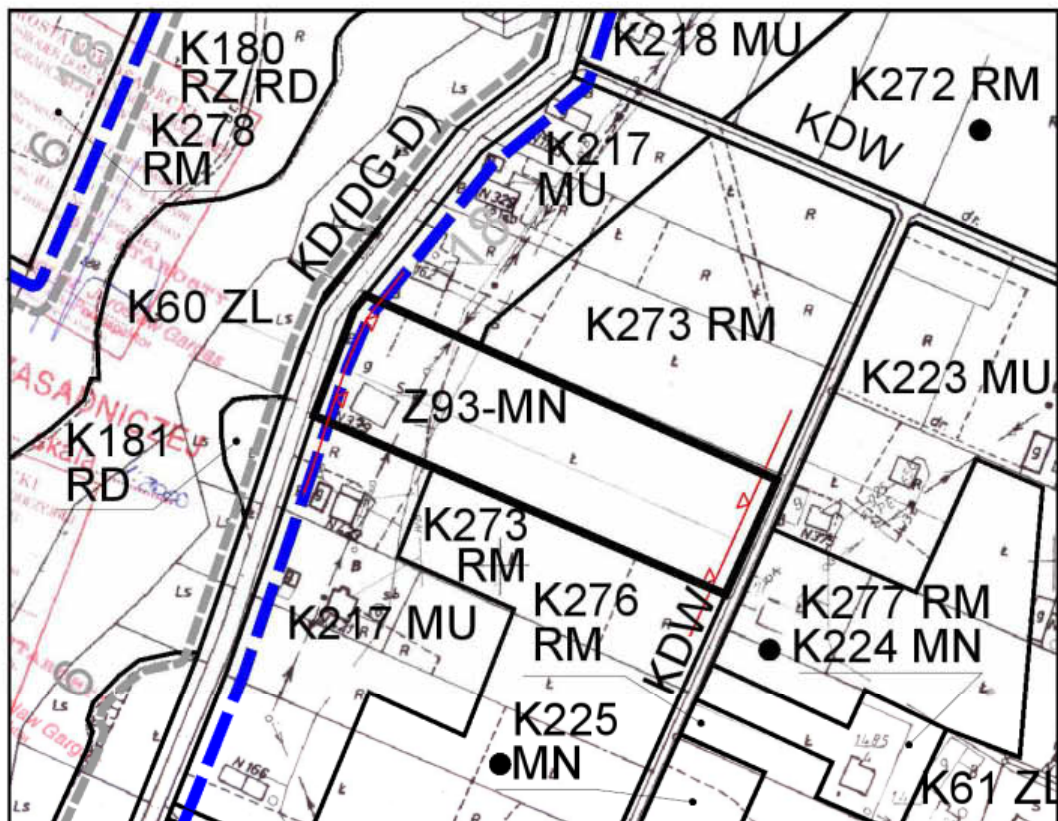


**Legenda do ustaleń dla terenów objętych zmianami
dotychczas obowiązującego planu:**

	TERENY OBJĘTE PLANEM W LINIACH ROZGRANICZAJĄCYCH
	TERENY ZABUDOWY MIESZKANIOWEJ JEDNORODZINNEJ
	NIEPRZEKRACZALNA LINIA ZABUDOWY

**Legenda do ustaleń dla terenów objętych dotychczas
obowiązującym planem:**

	TERENY ZABUDOWY MIESZKANIOWEJ JEDNORODZINNEJ
	KONCENTRACJE ZABUDOWY MIESZKANIOWEJ JEDNORODZINNEJ, ZAGRODOWEJ ORAZ USŁUGOWEJ
	TERENY ROLNICZO-OSADNICZE PRZEZNACZONE DO ZABUDOWY ROLNICZEJ
	PRZEZNACZONE DLA UPRAW ŁĄKOWO-PASTWISKOWYCH Z DOPUSZCZENIEM ZALESIENIA
	TERENY ROLNE PRZEZNACZONE DO ZALESIENIA
	TERENY ZIELENI LEŚNEJ POZA ADMINISTRACJĄ LASÓW PAŃSTWOWYCH
	OBSZARY KONCENTRACJI OSADNICTWA
	OBSZARY OCHRONY EKOLOGICZNEJ
	DROGI GMINNE DOJAZDOWA
	DROGI WEWNĘTRZNE



**MIEJSCOWY PLAN
ZAGOSPODAROWANIA PRZESTRZENNEGO
GMINY GRYBÓW**
gmina : Grybów
wieś : Ptaszkowa
dz.nr : 1475/1, 1475/2

ZAŁĄCZNIK NR 1/29
Do Uchwały Nr XIV/125/2012
Rady Gminy Grybów
z dnia 14 marca 2012 r.

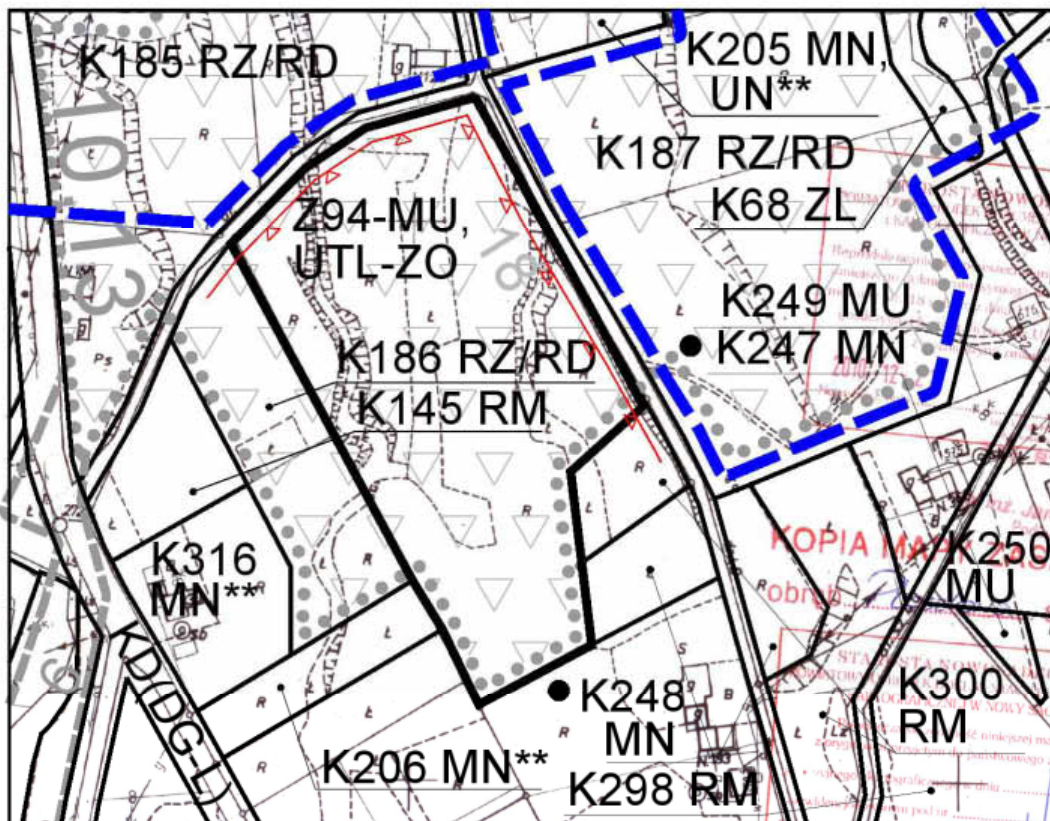


**Legenda do ustaleń dla terenów objętych zmianami
dotychczas obowiązującego planu:**

	TERENY OBJĘTE PLANEM W LINIACH ROZGRANICZAJĄCYCH
	TERENY ZABUDOWY MIESZKANIOWEJ JEDNORODZINNEJ, ZAGRODOWEJ ORAZ USŁUGOWEJ ORAZ REKREACYJNE - TURYSTYCZNO-LETNISKOWE NA OBSZARACH ZAGROZONYCH PROCESAMI DENUDACYJNYMI
	NIEPRZEKRACZALNA LINIA ZABUDOWY
	OBSZARY O TRUDNYCH WARUNKACH GEOLOGICZNYCH
	OBSZARY ZAGROŻONE EROZJĄ GLEB

**Legenda do ustaleń dla terenów objętych dotychczas
obowiązującym planem:**

	TERENY ZABUDOWY MIESZKANIOWEJ JEDNORODZINNEJ
	KONCENTRACJE ZABUDOWY MIESZKANIOWEJ JEDNORODZINNEJ, ZAGRODOWEJ ORAZ USŁUGOWEJ
	TERENY ROLNICZO-OSADNICZE PRZEZNACZONE DO ZABUDOWY ROLNICZEJ
	PRZEZNACZONE DLA UPRAW ŁĄKOWO-PASTWISKOWYCH Z DOPUSZCZENIEM ZALESIENIA
	TERENY ZIELENI LEŚNEJ POZA ADMINISTRACJĄ LASÓW PAŃSTWOWYCH
	OBSZARY KONCENTRACJI OSADNICTWA
	OBSZARY OCHRONY EKOLOGICZNEJ
	OBSZARY O TRUDNYCH WARUNKACH GEOLOGICZNYCH
	OBSZARY ZAGROŻONE EROZJĄ GLEB
	DROGI GMINNE LOKALNE
	DROGI WEWNĘTRZNE








**MIEJSCOWY PLAN
ZAGOSPODAROWANIA PRZESTRZENNEGO
GMINY GRYBÓW**
gmina : Grybów
wieś : Ptaszkowa
dz.nr : 1529













ZAŁĄCZNIK NR 1/30
Do Uchwały Nr XIV/125/2012
Rady Gminy Grybów
z dnia 14 marca 2012 r.

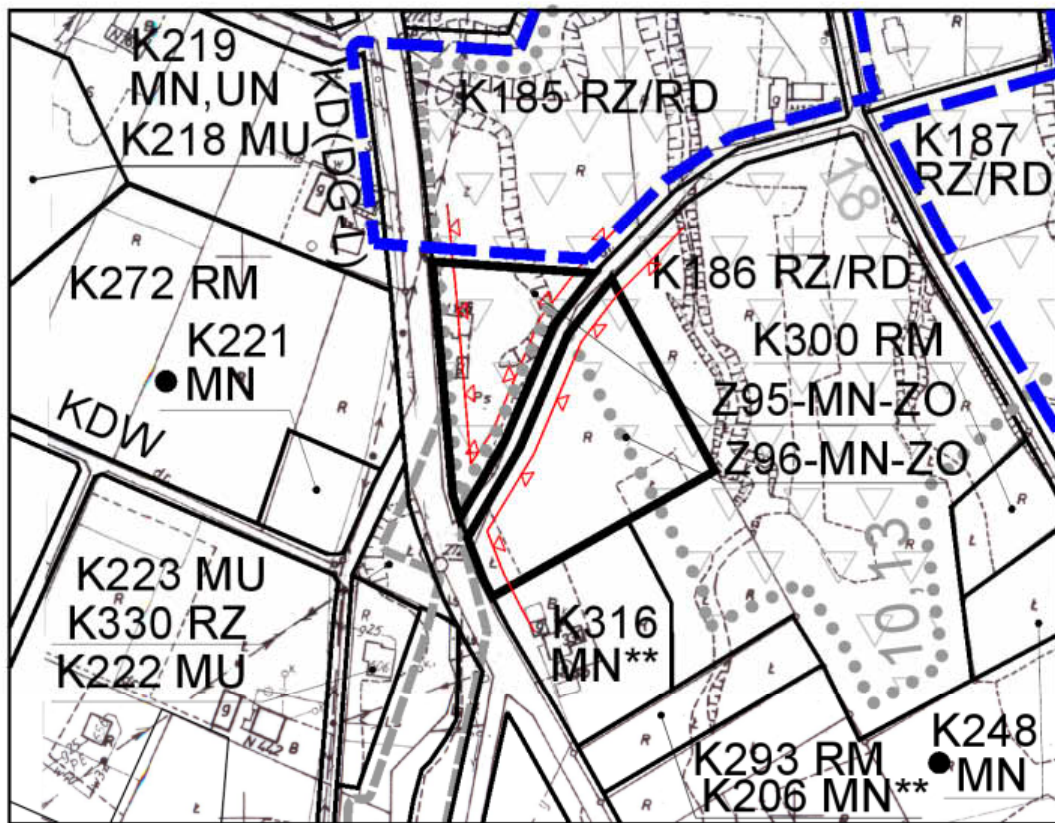


Legenda do ustaleń dla terenów objętych zmianami dotychczas obowiązującego planu:

	TERENY OBJĘTE PLANEM W LINIACH ROZGRANICZAJĄCYCH
	TERENY ZABUDOWY MIESZKANIOWEJ JEDNORODZINNEJ NA OBSZARACH ZAGROZONYCH PROCESAMI DENUDACYJNYMI
	NIEPRZEKRACZALNA LINIA ZABUDOWY
	OBSZARY O TRUDNYCH WARUNKACH GEOLOGICZNYCH
	OBSZARY ZAGROZONE EROZJĄ GLEB

Legenda do ustaleń dla terenów objętych dotychczas obowiązującym planem:

	TERENY ZABUDOWY MIESZKANIOWEJ JEDNORODZINNEJ
	TERENY USŁUG NIEPUBLICZNYCH
	KONCENTRACJE ZABUDOWY MIESZKANIOWEJ JEDNORODZINNEJ, ZAGRODOWEJ ORAZ USŁUGOWEJ
	TERENY ROLNICZO-OSADNICZE PRZEZNACZONE DO ZABUDOWY ROLNICZEJ
	TERENY UŻYTKÓW ZIELONYCH (ŁĄK I PASTWISKI)
	PRZEZNACZONE DLA UPRAW ŁĄKOWO-PASTWISKOWYCH Z DOPUSZCZENIEM ZALESIENIA
	OBSZARY KONCENTRACJI OSADNICTWA
	OBSZARY OCHRONY EKologicznej
	OBSZARY O TRUDNYCH WARUNKACH GEOLOGICZNYCH
	OBSZARY ZAGROZONE EROZJĄ GLEB
	DROGI GMINNE LOKALNE
	DROGI WEWNĘTRZNE






**MIEJSCOWY PLAN
ZAGOSPODAROWANIA PRZESTRZENNEGO
GMINY GRYBÓW**
gmina : Grybów
wieś : Ptaszkowa
dz.nr : 1517, 1519












ZALĄCZNIK NR 1/31
Do Uchwały Nr XIV/125/2012
Rady Gminy Grybów
z dnia 14 marca 2012 r.

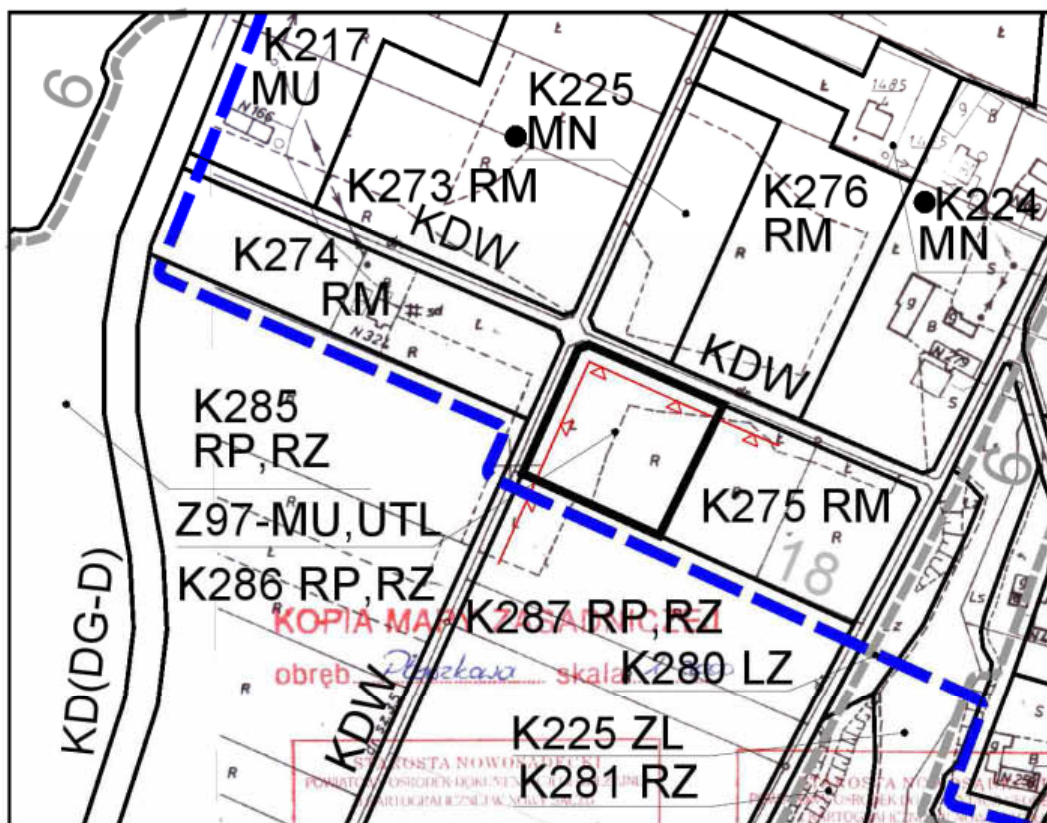


Legenda do ustaleń dla terenów objętych zmianami dotychczas obowiązującego planu:

-  TERENY OBJĘTE PLANEM W LINIACH ROZGRANICZAJĄCYCH
-  KONCENTRACJE ZABUDOWY MIESZKANIOWEJ JEDNORODZINNEJ, ZAGRODOWEJ ORAZ USŁUGOWEJ ORAZ REKREACYJNE - TURYSTYCZNO-LETNISKOWE
-  NIEPRZEKACZALNA LINIA ZABUDOWY

Legenda do ustaleń dla terenów objętych dotychczas obowiązującym planem:

-  TERENY ZABUDOWY MIESZKANIOWEJ JEDNORODZINNEJ
-  KONCENTRACJE ZABUDOWY MIESZKANIOWEJ JEDNORODZINNEJ, ZAGRODOWEJ ORAZ USŁUGOWEJ
-  TERENY ROLNICZO-OSADNICZE PRZEZNACZONE DO ZABUDOWY ROLNICZEJ
-  TERENY UŻYTKÓW ROLNYCH (GRUNTÓW ORNYCH)
-  TERENY UŻYTKÓW ZIELONYCH (ŁĄK I PASTWISK)
-  PRZEZNACZONE DLA UPRAW ŁĄKOWO-PASTWISKOWYCH Z DOPUSZCZENIEM ZALESIENIA
-  TERENY ZADRZEWIEŃ PRZEZNACZONYCH DO UTRZYMANIA
-  OBSZARY KONCENTRACJI OSADNICTWA
-  OBSZARY OCHRONY EKOLOGICZNEJ
-  DROGI GMINNE DOJAZDOWA
-  DROGI WEWNĘTRZNE



**MIEJSCOWY PLAN
ZAGOSPODAROWANIA PRZESTRZENNEGO
GMINY GRYBÓW**
gmina : Grybów
wieś : Ptaszkowa
dz.nr : 2271

ZAŁĄCZNIK NR 1/32
Do Uchwały Nr XIV/125/2012
Rady Gminy Grybów
z dnia 14 marca 2012 r.

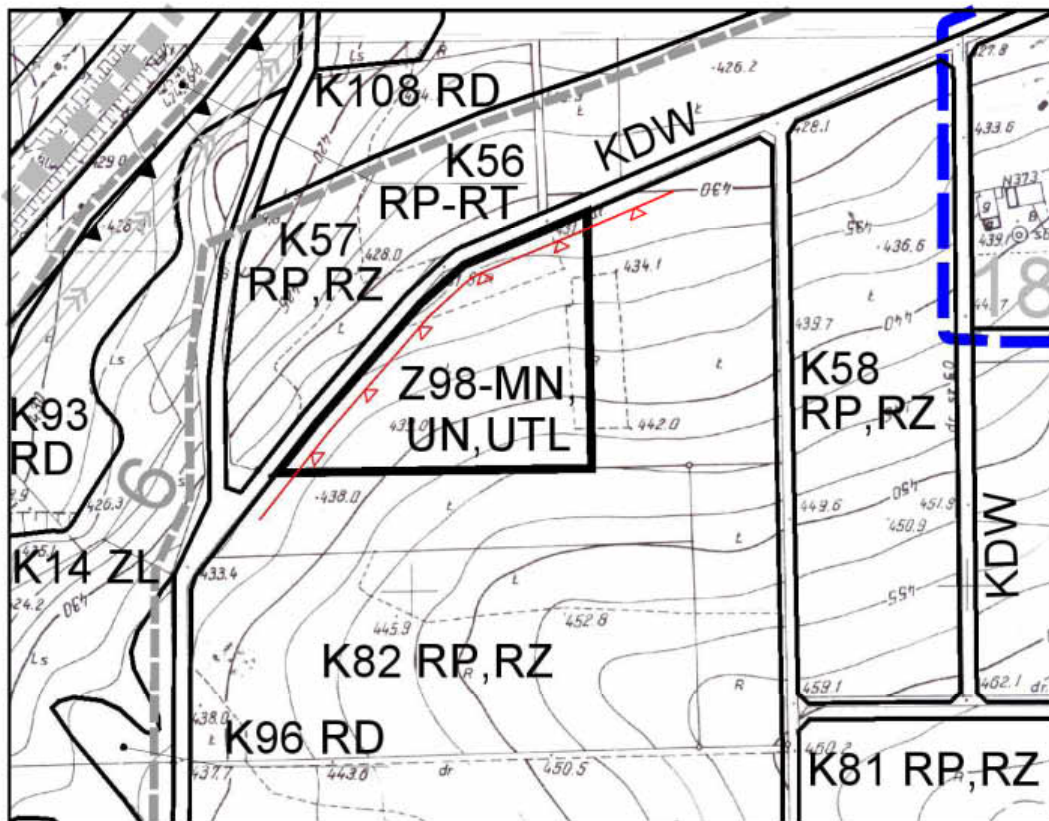


**Legenda do ustaleń dla terenów objętych zmianami
dotychczas obowiązującego planu:**

	TERENY OBJĘTE PLANEM W LINIACH ROZGRANICZAJĄCYCH
	TERENY ZABUDOWY MIESZKANIOWEJ JEDNORODZINNEJ, USŁUG NIEPUBLICZNYCH ORAZ REKREACYJNE - TURYSTYCZNO-LETNISKOWE
	NIEPRZEKRACZALNA LINIA ZABUDOWY

**Legenda do ustaleń dla terenów objętych dotychczas
obowiązującym planem:**

	TERENY ZABUDOWY MIESZKANIOWEJ JEDNORODZINNEJ
	TERENY USŁUG NIEPUBLICZNYCH
	KONCENTRACJE ZABUDOWY MIESZKANIOWEJ JEDNORODZINNEJ, ZAGRODOWEJ ORAZ USŁUGOWEJ
	TERENY ROLNICO-OSADNICZE PRZEZNACZONE DO ZABUDOWY ROLNICZEJ
	TERENY UŻYTKÓW ROLNYCH (GRUNTÓW ORNYCH)
	TERENY UŻYTKÓW ZIELONYCH (ŁĄK I PASTWISK)
	TERENY ROLNE PRZEZNACZONE DO ZAŁĘSNIENIA
	TERENY ZADRZEWIEN PRZEZNACZONYCH DO UTRZYMANIA
	OBSZARY KONCENTRACJI OSADNICTWA
	OBSZARY OCHRONY EKOLOGICZNEJ
	ZASIEG UCIAZLIWOŚCI I ODDZIAŁYWAŃ EKSTREMALNYCH DROGI KRAJOWEJ NR 28 - 25 m OD KRAWĘDZI JEZDNI
	DROGI WEWNĘTRZNE
	TERENY ROLNE W STREFACH OCHRONNYCH (BEZPIECZEŃSTWA), NA OBSZARACH PRZEWIDYWANEGO ZASIEGU PRZEKROCZENIA STANDARDÓW JAKOŚCI ŚRODOWISKA, ZW. Z INFRASTRUKTURĄ TECHNICZNĄ, W STREFACH CMENTARZY CZYNNYCH ORAZ W STREFACH UCIAZLIWOŚCI KOMUNIKACJI DROGOWEJ I KOLEJOWEJ





**MIEJSCOWY PLAN
ZAGOSPODAROWANIA PRZESTRZENNEGO
GMINY GRYBÓW**
gmina : Grybów
wieś : Ptaszkowa
dz.nr : 279/1
















ZAŁĄCZNIK NR 1/33
Do Uchwały Nr XIV/125/2012
Rady Gminy Grybów
z dnia 14 marca 2012 r.

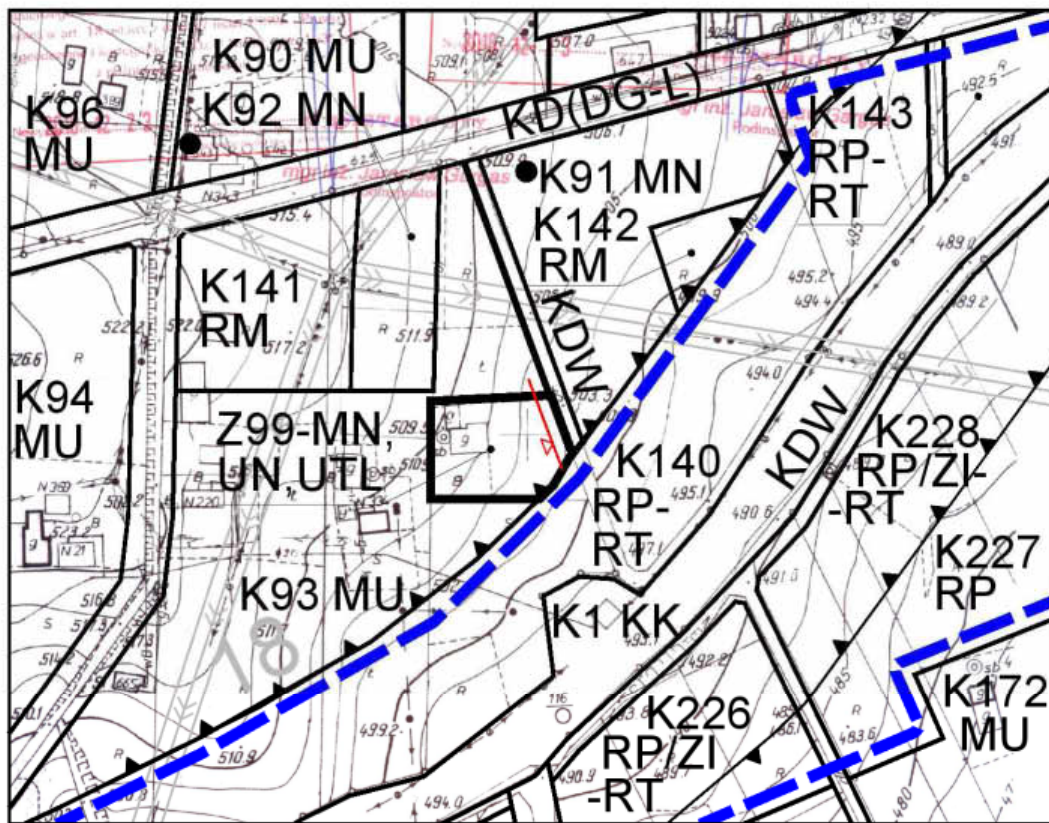


**Legenda do ustaleń dla terenów objętych zmianami
dotychczas obowiązującego planu:**

	TERENY OBJĘTE PLANEM W LINIACH ROZGRANICZAJĄCYCH
	TERENY ZABUDOWY MIESZKANIOWEJ JEDNORODZINNEJ, USŁUG NIEPUBLICZNYCH ORAZ REKREACYJNE - TURYSTYCZNO-LETNISKOWE

**Legenda do ustaleń dla terenów objętych dotychczas
obowiązującym planem:**

	TERENY ZABUDOWY MIESZKANIOWEJ JEDNORODZINNEJ
	TERENY USŁUG NIEPUBLICZNYCH
	KONCENTRACJE ZABUDOWY MIESZKANIOWEJ JEDNORODZINNEJ, ZAGRODOWEJ ORAZ USŁUGOWEJ
	TERENY ROLNICO-OSADNICZE PRZEZNACZONE DO ZABUDOWY ROLNICZEJ
	TERENY UŻYTKÓW ROLNYCH (GRUNTÓW ORNYCH)
	TERENY UŻYTKÓW ZIELONYCH (ŁĄK I PASTWISK)
	TERENY ROLNE PRZEZNACZONE DO ZAŁĘSNIENIA
	TERENY ZADRZEWIEN PRZEZNACZONYCH DO UTRZYMANIA
	ZIELEŃ IZOLACYJNA
	OBSZARY KONCENTRACJI OSADNICTWA
	OBSZARY OCHRONY EKOLOGICZNEJ
	DROGI WEWNĘTRZNE
	STREFY UCIAŹLIWOŚCI I ODDZIAŁYWAŃ EKSTREMALNYCH LINII KOLEJOWEJ - 60 m OD OSI TORU KOLEJOWEGO
	TERENY KOLEJOWE
	TERENY ROLNE W STREFACH OCHRONNYCH (BEZPIECZEŃSTWA), NA OBSZARACH PRZEWIDYWANEGO ZASIEGU PRZEKROCZENIA STANDARDÓW JAKOŚCI ŚRODOWISKA ZW. Z INFRASTRUKTURĄ TECHNICZNĄ, W STREFACH OCHRONY CZYNNYCH ORAZ W STREFACH UCIAŹLIWOŚCI KOMUNIKACJI DROGOWEJ I KOLEJOWEJ






**MIEJSCOWY PLAN
ZAGOSPODAROWANIA PRZESTRZENNEGO
GMINY GRYBÓW**
gmina : Grybów
wieś : Ptaszkowa
dz.nr : 1158/2











ZAŁĄCZNIK NR 1/34
Do Uchwały Nr XIV/125/2012
Rady Gminy Grybów
z dnia 14 marca 2012 r.

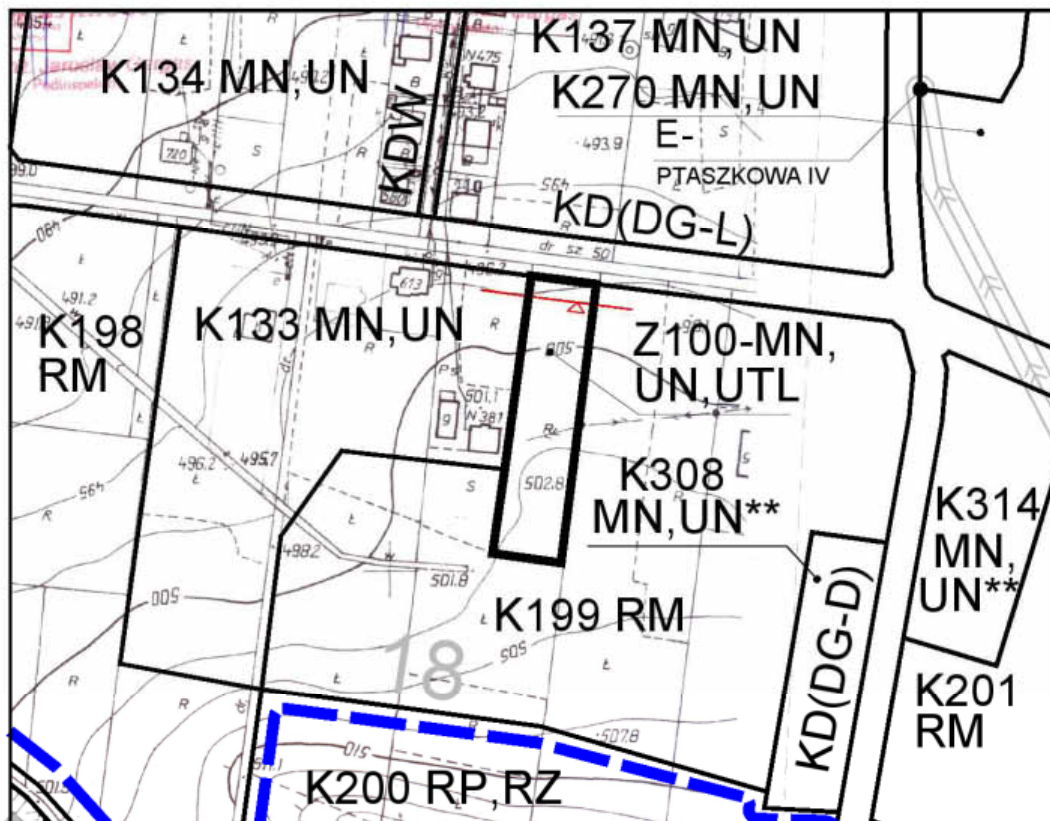


**Legenda do ustaleń dla terenów objętych zmianami
dotychczas obowiązującego planu:**

	TERENY OBJĘTE PLANEM W LINIACH ROZGRANICZAJĄCYCH
	TERENY ZABUDOWY MIESZKANIOWEJ JEDNORODZINNEJ, USŁUG NIEPUBLICZNYCH ORAZ REKREACYJNE - TURYSTYCZNO-LETNISKOWE
	NIEPRZEKARCZALNA LINIA ZABUDOWY

**Legenda do ustaleń dla terenów objętych dotychczas
obowiązującym planem:**

	TERENY ZABUDOWY MIESZKANIOWEJ JEDNORODZINNEJ
	TERENY USŁUG NIEPUBLICZNYCH
	TERENY ROLNICZO-OSADNICZE PRZEZNACZONE DO ZABUDOWY ROLNICZEJ
	TERENY UŻYTKÓW ROLNYCH (GRUNTÓW ORNYCH)
	TERENY UŻYTKÓW ZIELONYCH (ŁĄK I PASTWISKI)
	OBSZARY KONCENTRACJI OSADNICTWA
	DROGI WEWNĘTRZNE
	DROGI GMINNE LOKALNE
	DROGI GMINNE DOJAZDOWA
	OBSZARY OCHRONY EKOLOGICZNEJ






**MIEJSCOWY PLAN
ZAGOSPODAROWANIA PRZESTRZENNEGO
GMINY GRYBÓW**
gmina : Grybów
wieś : Ptaszkowa
dz.nr : 885


ZAŁĄCZNIK NR 1/35
Do Uchwały Nr XIV/125/2012
Rady Gminy Grybów
z dnia 14 marca 2012 r.

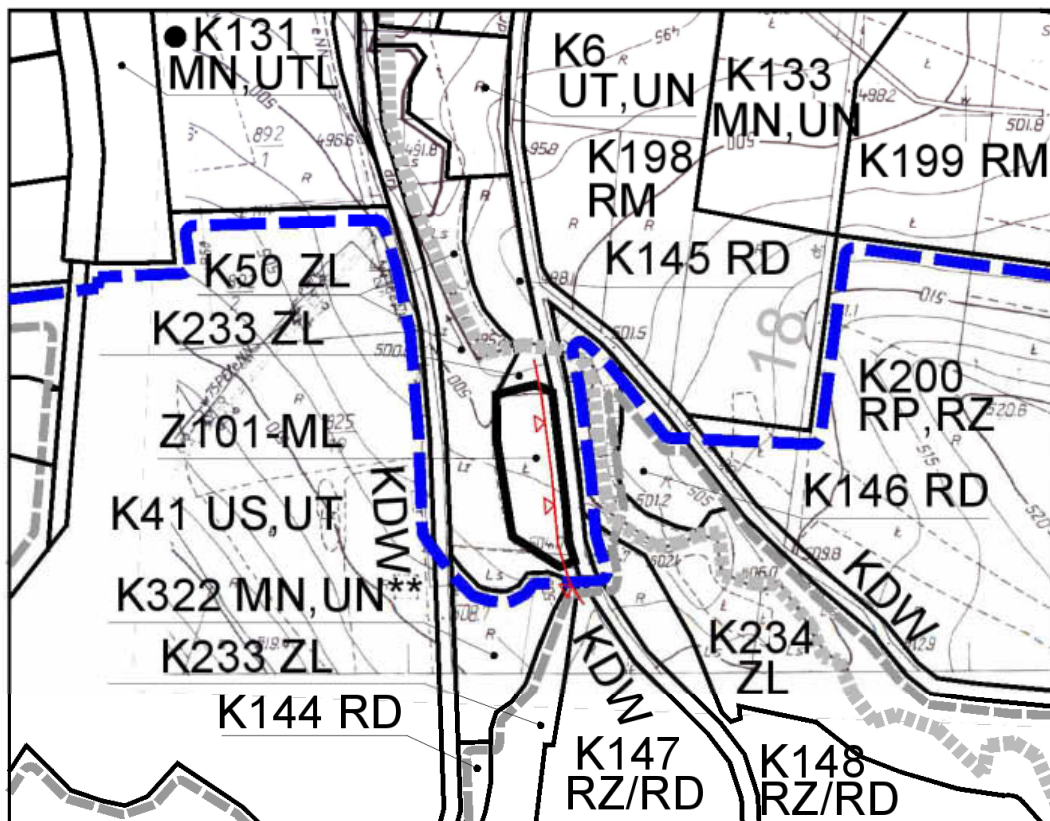


**Legenda do ustaleń dla terenów objętych zmianami
dotychczas obowiązującego planu:**

	TERENY OBJĘTE PLANEM W LINIACH ROZGRANICZAJĄCYCH
	TERENY ZABUDOWY REKREACYJNEJ - LETNISKOWEJ
	NIEPRZEKRACZALNA LINIA ZABUDOWY

**Legenda do ustaleń dla terenów objętych dotychczas
obowiązującym planem:**

	TERENY ZABUDOWY MIESZKANIOWEJ JEDNORODZINNEJ
	TERENY USŁUG NIEPUBLICZNYCH
	ZABUDOWA TURYSTYCZNO-LETNISKOWA (REKREACJI INDYWIDUALNEJ I ZBIOROWEJ)
	ZABUDOWA TURYSTYCZNA (REKREACJI ZBIOROWEJ)
	TERENY ROLNICZO-OSADNICZE PRZEZNACZONE DO ZABUDOWY ROLNICZEJ
	TERENY UŻYTKÓW ROLNYCH (GRUNTÓW ORNYCH)
	TERENY UŻYTKÓW ZIELONYCH (ŁĄK I PASTWISK)
	PRZEZNACZONE DLA UPRAW ŁĄKOWO-PASTWISKOWYCH Z DOPUSZCZENIEM ZALEŚNIA
	TERENY ZIELENI LEŚNEJ POZA ADMINISTRACJĄ LASÓW PAŃSTWOWYCH
	OBSZARY KONCENTRACJI OSADNICTWA
	DROGI WEWNĘTRZNE
	DROGI GMINNE LOKALNE
	DROGI GMINNE DOJAZDOWA
	OBSZARY OCHRONY EKOLOGICZNEJ



**MIEJSCOWY PLAN
ZAGOSPODAROWANIA PRZESTRZENNEGO
GMINY GRYBÓW**
gmina : Grybów
wieś : Ptaszkowa
dz.nr : 901

ZAŁĄCZNIK NR 1/36
Do Uchwały Nr XIV/125/2012
Rady Gminy Grybów
z dnia 14 marca 2012 r.

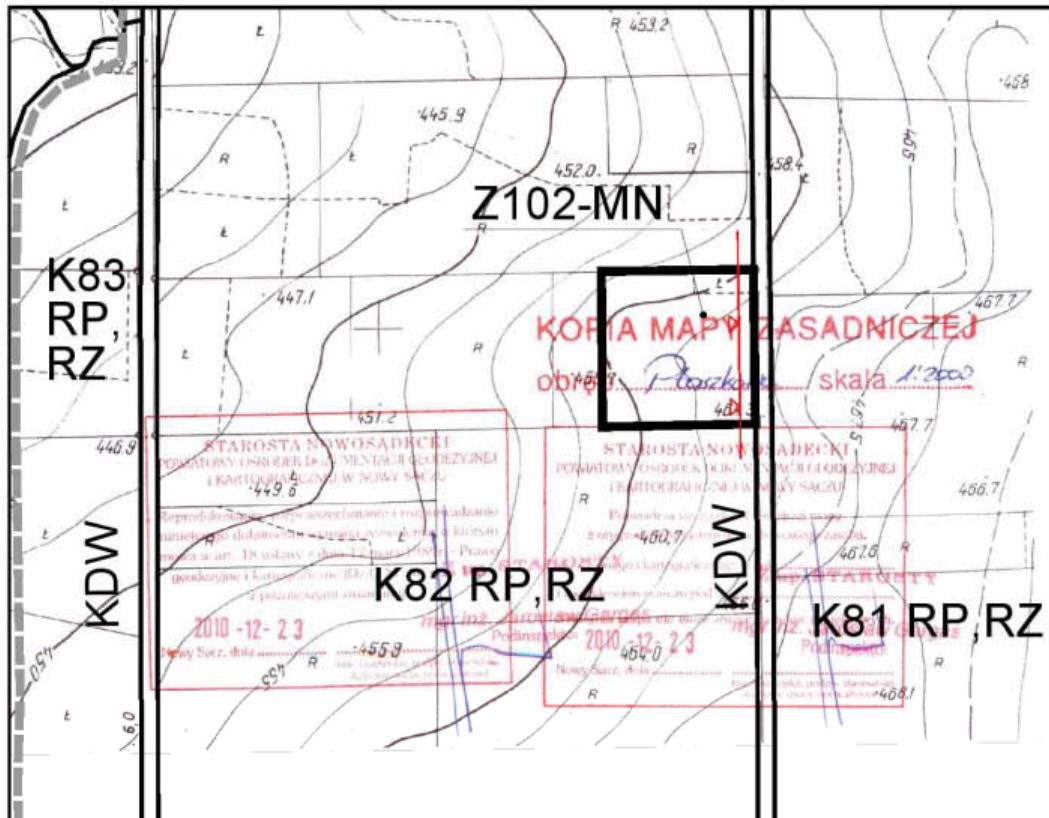


Legenda do ustaleń dla terenów objętych zmianami dotychczas obowiązującego planu:

- TERENY OBJĘTE PLANEM W LINIACH ROZGRANICZAJĄCYCH
- MN TERENY ZABUDOWY MIESZKANIOWEJ JEDNORODZINNEJ
- - - NIEPRZEKRACZALNA LINIA ZABUDOWY

Legenda do ustaleń dla terenów objętych dotychczas obowiązującym planem:

- MN TERENY ZABUDOWY MIESZKANIOWEJ JEDNORODZINNEJ
- RP TERENY UŻYTKÓW ROLNYCH (GRUNTÓW ORNYCH)
- RZ TERENY UŻYTKÓW ZIELONYCH (ŁĄK I PASTWISK)
- KDW DROGI WEWNĘTRZNE
- 6 OBSZARY OCHRONY EKOLOGICZNEJ



**MIEJSCOWY PLAN
ZAGOSPODAROWANIA PRZESTRZENNEGO
GMINY GRYBÓW**
gmina : Grybów
wieś : Ptaszkowa
dz.nr : 310/1

ZAŁĄCZNIK NR 1/37
Do Uchwały Nr XIV/125/2012
Rady Gminy Grybów
z dnia 14 marca 2012 r.

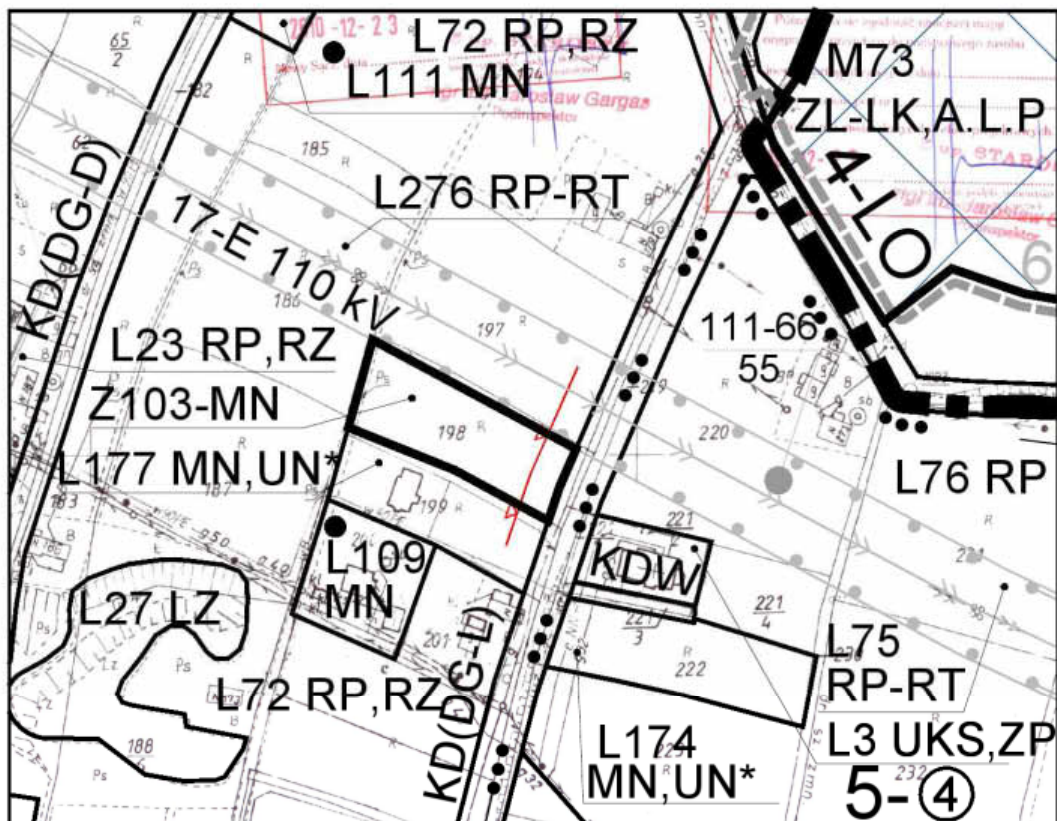


**Legenda do ustaleń dla terenów objętych zmianami
dotychczas obowiązującego planu:**

	TERENY OBJĘTE PLANEM W LINIACH ROZGRANICZAJĄCYCH
	TERENY ZABUDOWY MIESZKANIOWEJ JEDNORODZINNEJ
	NIEPRZEKRACZALNA LINIA ZABUDOWY

**Legenda do ustaleń dla terenów objętych dotychczas
obowiązującym planem:**

	TERENY ZABUDOWY MIESZKANIOWEJ JEDNORODZINNEJ
	TERENY USŁUG NIEPUBLICZNYCH
	USŁUGI KULTURY SAKRALNEJ
	ZIELEŃ PARKOWA
	TERENY UŻYTKÓW ZIELONYCH (ŁĄK I PASTWISK)
	TERENY UŻYTKÓW ROLNYCH (GRUNTÓW ORNYCH)
	TERENY ZADRZEWIŃ PRZEZNACZONYCH DO UTRZYMANIA
	TERENY LEŚNE W ADMINISTRACJI LASÓW PAŃSTWOWYCH
	O SZCZEGÓLNYCH WARTOŚCIACH KRAJOBRAZOWYCH
	OBSZARY LASÓW OCHRONNYCH
	OBSZARY OCHRONY EKOLOGICZNEJ
	DROGI GMINNE DOJAZDOWA
	DROGI GMINNE LOKALNE
	DROGI WEWNĘTRZNE



**MIEJSCOWY PLAN
ZAGOSPODAROWANIA PRZESTRZENNEGO
GMINY GRYBÓW**
gmina : Grybów
wieś : Siolkowa
dz.nr : 198

ZAŁĄCZNIK NR 1/38
Do Uchwały Nr XIV/125/2012
Rady Gminy Grybów
z dnia 14 marca 2012 r.

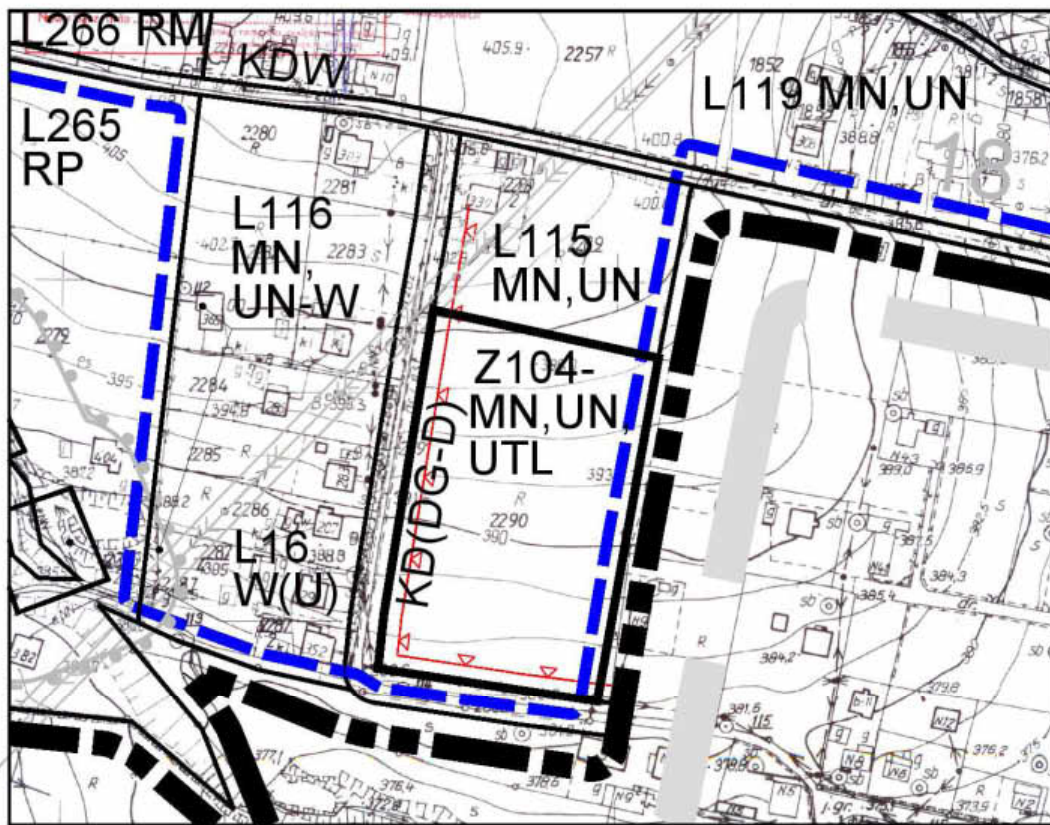


Legenda do ustaleń dla terenów objętych zmianami dotychczas obowiązującego planu:

	TERENY OBJĘTE PLANEM W LINIACH ROZGRANICZAJĄCYCH
	TERENY ZABUDOWY MIESZKANIOWEJ JEDNORODZINNEJ, USŁUG NIEPUBLICZNYCH ORAZ REKREACYJNE - TURYSTYCZNO-LETNISKOWE
	NIEPRZEKRACZALNA LINIA ZABUDOWY

Legenda do ustaleń dla terenów objętych dotychczas obowiązującym planem:

	TERENY ZABUDOWY MIESZKANIOWEJ JEDNORODZINNEJ
	TERENY USŁUG NIEPUBLICZNYCH
	TERENY ROLNICZO-OSADNICZE PRZEZNACZONE DO ZABUDOWY ROLNICZEJ
	TERENY UŻYTKÓW ZIELONYCH (ŁĄK I PASTWISK)
	TERENY UŻYTKÓW ROLNYCH (GRUNTÓW ORNYCH)
	KOMUNALNE UJĘCIA WODY PITNEJ W(U)
	TERENY BUDOWLANE NA OBSZARACH OCHRONY UJĘĆ WODY, ŹRÓDEŁ ORAZ INNYCH URZĄDZEŃ ZW. Z GOSPODARKĄ WODNĄ
	SIECI ELEKTROENERGETYCZNE - NAPIĘTRZNE ŚREDNIEGO NAPIĘCIA - E 15 kV, E30 kV WRAZ ZE STREFĄ OCHRONNĄ
	DROGI GMINNE DOJAZDOWA
	DROGI WEWNĘTRZNE
	OBSZARY OCHRONY ŹRÓDEŁ UJĘĆ WODY ORAZ INNYCH URZĄDZEŃ ZW. GOSPODARKĄ WODNĄ
	OBSZARY KONCENTRACJI OSADNICTWA






**MIJSCOWY PLAN
 ZAGOSPODAROWANIA PRZESTRZENNEGO
 GMINY GRYBÓW**
 gmina : Grybów
 wieś : Siolkowa
 dz.nr : 2290
















ZAŁĄCZNIK NR 1/39
 Do Uchwały Nr XIV/125/2012
 Rady Gminy Grybów
 z dnia 14 marca 2012 r.

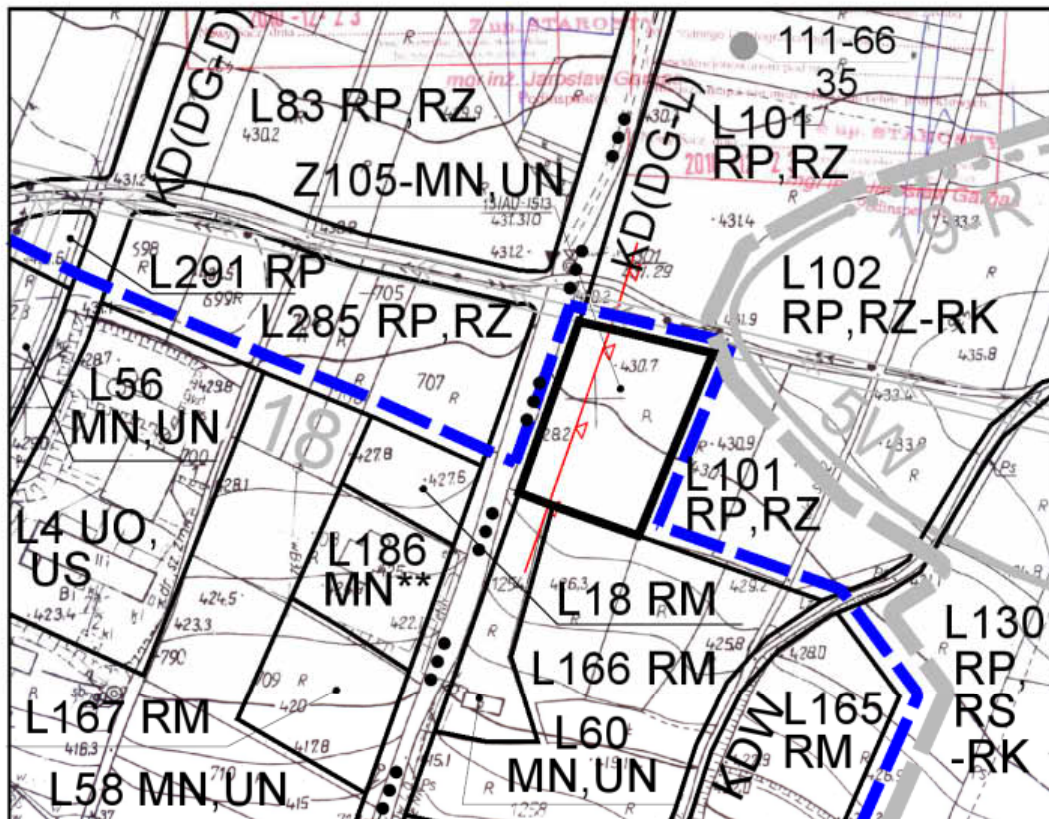


**Legenda do ustaleń dla terenów objętych zmianami
dotychczas obowiązującego planu:**

	TERENY OBJĘTE PLANEM W LINIACH ROZGRANICZAJĄCYCH
	TERENY ZABUDOWY MIESZKANIOWEJ JEDNORODZINNEJ ORAZ USŁUG NIEPUBLICZNYCH
	NIEPRZEKACZALNA LINIA ZABUDOWY

**Legenda do ustaleń dla terenów objętych dotychczas
obowiązującym planem:**

	TERENY ZABUDOWY MIESZKANIOWEJ JEDNORODZINNEJ
	TERENY USŁUG NIEPUBLICZNYCH
	TERENY OSWIATY
	TERENY SPORTOWE
	TERENY ROLNICO-OSADNICZE PRZEZNACZONE DO ZABUDOWY ROLNICZEJ
	TERENY UŻYTKÓW ZIELONYCH (ŁĄK I PASTWISK)
	TERENY UŻYTKÓW ROLNYCH (GRUNTÓW ORNYCH)
	TERENY ROLNE NA OBSZRACH O SZCZEGÓLNYCH WARTOŚCIACH KRAJOBRAZOWYCH NR 19-R
	OBSZARY KONCENTRACJI OSADNICTWA
	OBSZARY OCHRONY PRZYRODNICZO-KRAJOBRAZOWEJ (ROLNE)
	SIECI ELEKTROENERGETYCZNE - NĄPOWIETRZNE ŚREDNIEGO NAPIĘCIA - E 15 kV, E30 kV WRAZ ZE STREFĄ OCHRONNĄ
	DROGI GMINNE DOJAZDOWA
	DROGI WEWNĘTRZNE
	DROGI GMINNE LOKALNE
	STANOWISKA ARCHEOLOGICZNE OBSZAROWE



**MIJSCOWY PLAN
ZAGOSPODAROWANIA PRZESTRZENNEGO
GMINY GRYBÓW**
gmina : Grybów
wieś : Siolkowa
dz.nr : 1250

ZALĄCZNIK NR 1/40
Do Uchwały Nr XIV/125/2012
Rady Gminy Grybów
z dnia 14 marca 2012 r.

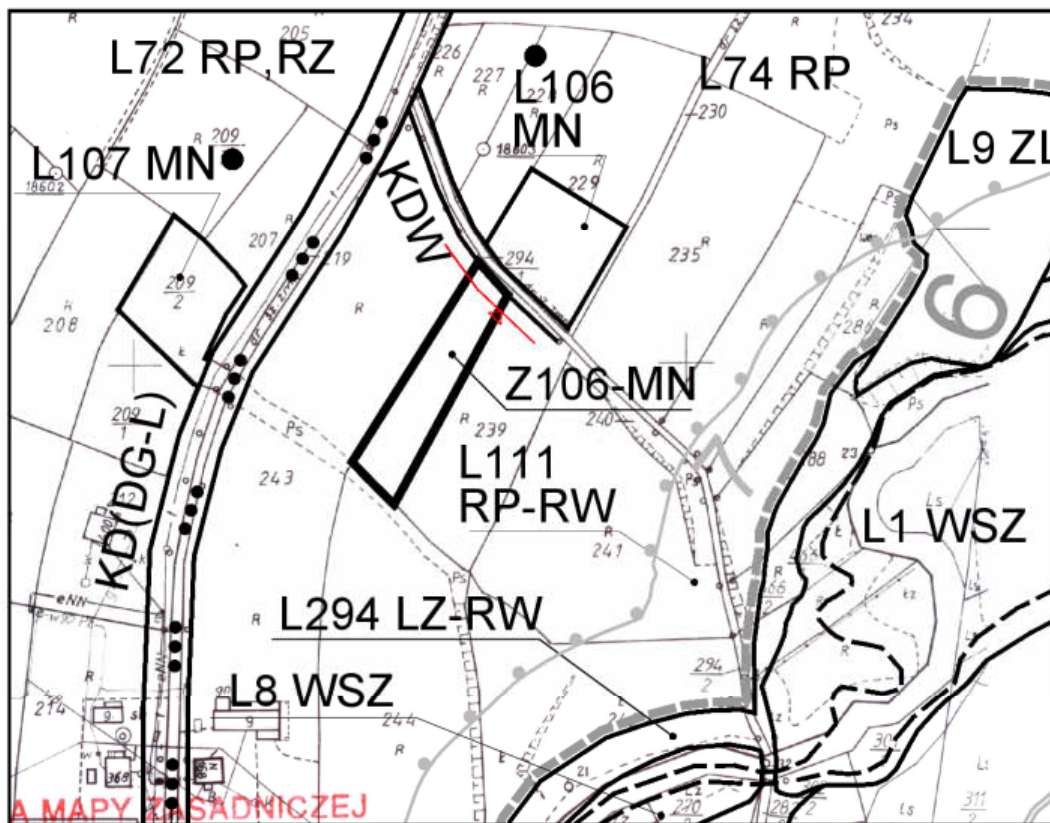


Legenda do ustaleń dla terenów objętych zmianami dotychczas obowiązującego planu:

	TERENY OBJĘTE PLANEM W LINIACH ROZGRANICZAJĄCYCH
	TERENY ZABUDOWY MIESZKANIOWEJ JEDNORODZINNEJ

Legenda do ustaleń dla terenów objętych dotychczas obowiązującym planem:

	TERENY ZABUDOWY MIESZKANIOWEJ JEDNORODZINNEJ
	TERENY UŻYTKÓW ZIELONYCH (ŁĄK I PASTWISK)
	TERENY UŻYTKÓW ROLNYCH (GRUNTÓW ORNYCH)
	TERENY ZIELENI LEŚNEJ POZA ADMINISTRACJĄ LASÓW PAŃSTWOWYCH
	WODY POWIERZCHNIOWE - ZBIORNIKI RETENCYJNO-REKREACYJNE
	TERENY ROLNE NA OBSZARACH OCHRONY ŹRÓDEŁ, UJĘĆ WODY ORAZ INNYCH URZĄDZEŃ ZW. Z GOSPODARKĄ WODNĄ NR 7
	DROGI GMINNE LOKALNE
	OBSZARY OCHRONY ŹRÓDEŁ, UJĘĆ WODY ORAZ INNYCH URZĄDZEŃ ZW. GOSPODARKĄ WODNĄ
	OBSZARY OCHRONY EKOLOGICZNEJ






**MIEJSCOWY PLAN
ZAGOSPODAROWANIA PRZESTRZENNEGO
GMINY GRYBÓW**
 gmina : Grybów
 wieś : Siolkowa
 dz.nr : 239/1








ZAŁĄCZNIK NR 1/41
 Do Uchwały Nr XIV/125/2012
 Rady Gminy Grybów
 z dnia 14 marca 2012 r.

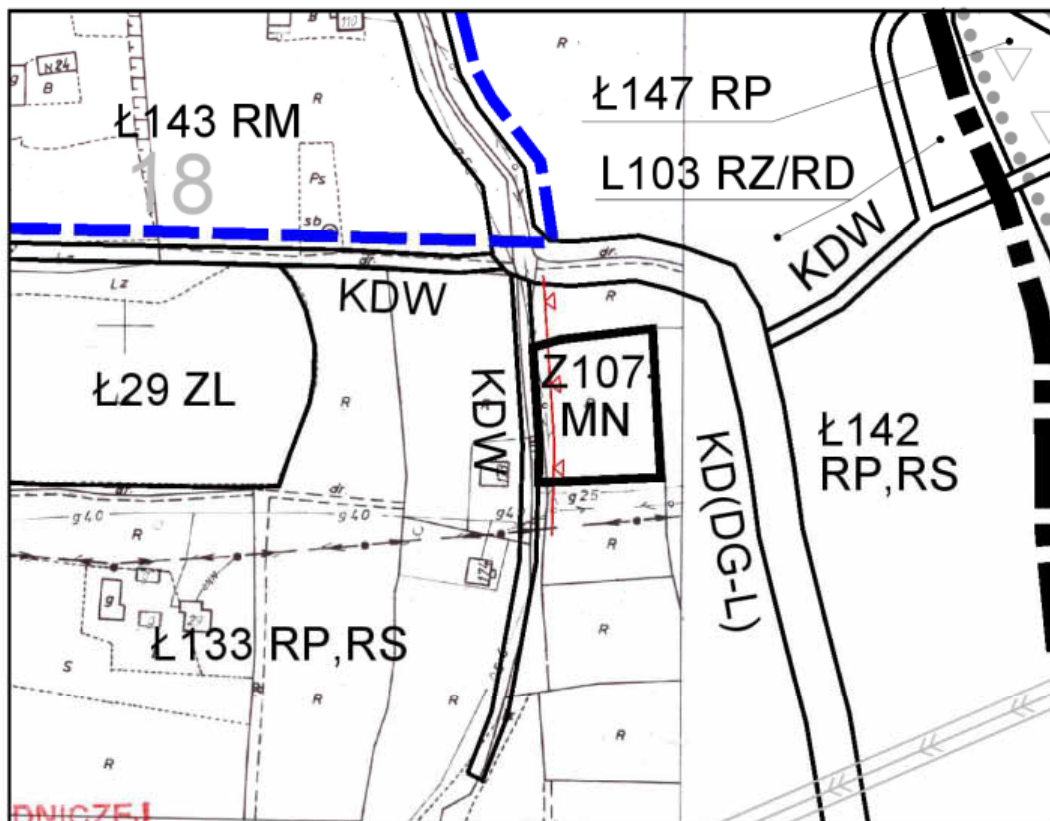


**Legenda do ustaleń dla terenów objętych zmianami
dotychczas obowiązującego planu:**

	TERENY OBJĘTE PLANEM W LINIACH ROZGRANICZAJĄCYCH
	TERENY ZABUDOWY MIESZKANIOWEJ JEDNORODZINNEJ
	NIEPRZEKRACZALNA LINIA ZABUDOWY

**Legenda do ustaleń dla terenów objętych dotychczas
obowiązującym planem:**

	TERENY ZABUDOWY MIESZKANIOWEJ JEDNORODZINNEJ
	TERENY ROLNICZO-OSADNICZE PRZEZNACZONE DO ZABUDOWY ROLNICZEJ
	TERENY SADÓW
	TERENY UŻYTKÓW ROLNYCH (GRUNTÓW ORNYCH)
	TERENY ZIELENI LEŚNEJ POZA ADMINISTRACJĄ LASÓW PAŃSTWOWYCH
	DROGI GMINNE LOKALNE
	DROGI WEWNĘTRZNE



**MIEJSCOWY PLAN
ZAGOSPODAROWANIA PRZESTRZENNEGO
GMINY GRYBÓW**
gmina : Grybów
wieś : Stara Wieś
dz.nr : 681

ZAŁĄCZNIK NR 1/42
Do Uchwały Nr XIV/125/2012
Rady Gminy Grybów
z dnia 14 marca 2012 r.

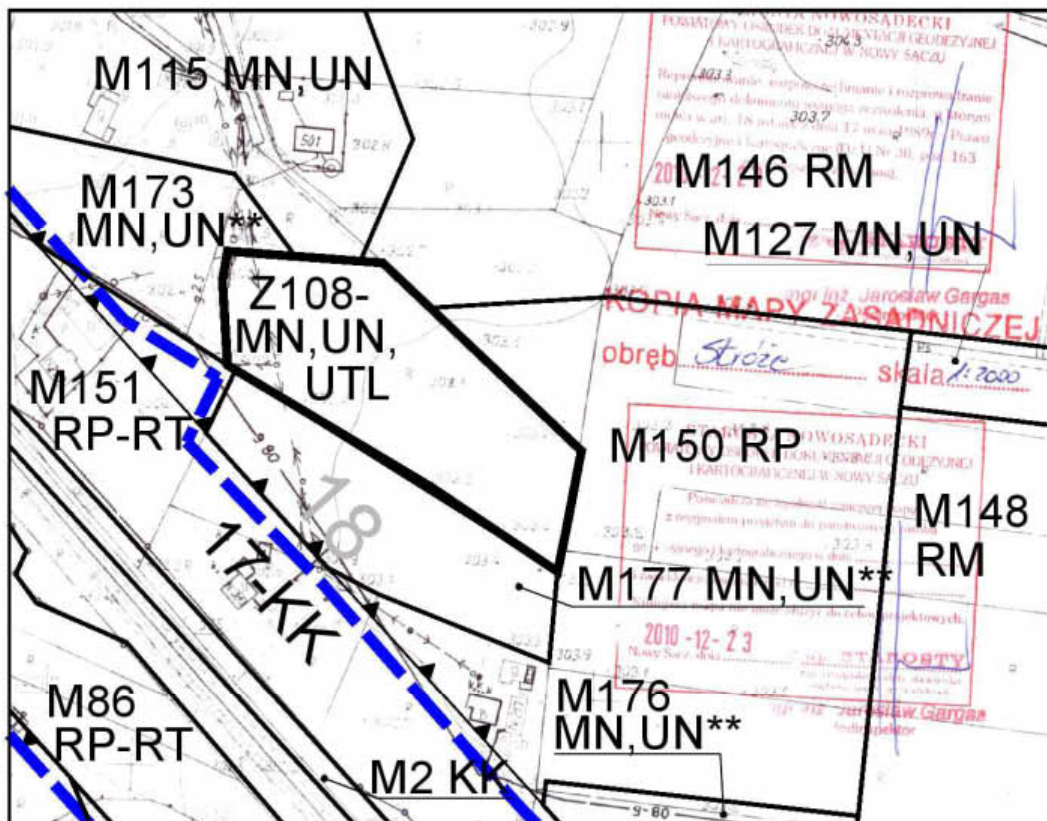


Legenda do ustaleń dla terenów objętych zmianami dotychczas obowiązującego planu:

- TERENY OBJĘTE PLANEM W LINIACH ROZGRANICZAJĄCYCH
- MN, UN, UTL TERENY ZABUDOWY MIESZKANIOWEJ JEDNORODZINNEJ, USŁUG NIEPUBLICZNYCH ORAZ REKREACYJNE - TURYSTYCZNO-LETNISKOWE
- NIEPRZEKRACZALNA LINIA ZABUDOWY

Legenda do ustaleń dla terenów objętych dotychczas obowiązującym planem:

- MN TERENY ZABUDOWY MIESZKANIOWEJ JEDNORODZINNEJ
- UN TERENY USŁUG NIEPUBLICZNYCH
- RM TERENY ROLNICZO-OSADNICZE PRZEZNACZONE DO ZABUDOWY ROLNICZEJ
- RP TERENY UŻYTKÓW ROLNYCH (GRUNTÓW ORNYCH)
- 18 OBSZARY KONCENTRACJI OSADNICTWA
- 17-KK STREFY UCIAŻLIWOŚCI I ODDZIAŁYWAŃ EKSTREMALNYCH LINII KOLEJOWEJ - 60 m OD OSI TORU KOLEJOWEGO
- KK TERENY KOLEJOWE
- RT TERENY ROLNE W STREFACH OCHRONNYCH (BEZPIECZENSTWA) NA OBSZARACH PRZEWIDYWANEGO ZASIĘGU PRZEKROCZENIA STANDARDÓW JAKOŚCI ŚRODOWISKA ŻYW. Z INFRASTRUKTURĄ TECHNICZNĄ W STREFACH CMENTARZY CZYNNYCH ORAZ W STREFACH UCIAŻLIWOŚCI KOMUNIKACJI DROGOWEJ I KOLEJOWEJ



**MIJSCOWY PLAN
ZAGOSPODAROWANIA PRZESTRZENNEGO
GMINY GRYBÓW**
 gmina : Grybów
 wieś : Stróże
 dz.nr : 242

ZAŁĄCZNIK NR 1/43
 Do Uchwały Nr XIV/125/2012
 Rady Gminy Grybów
 z dnia 14 marca 2012 r.

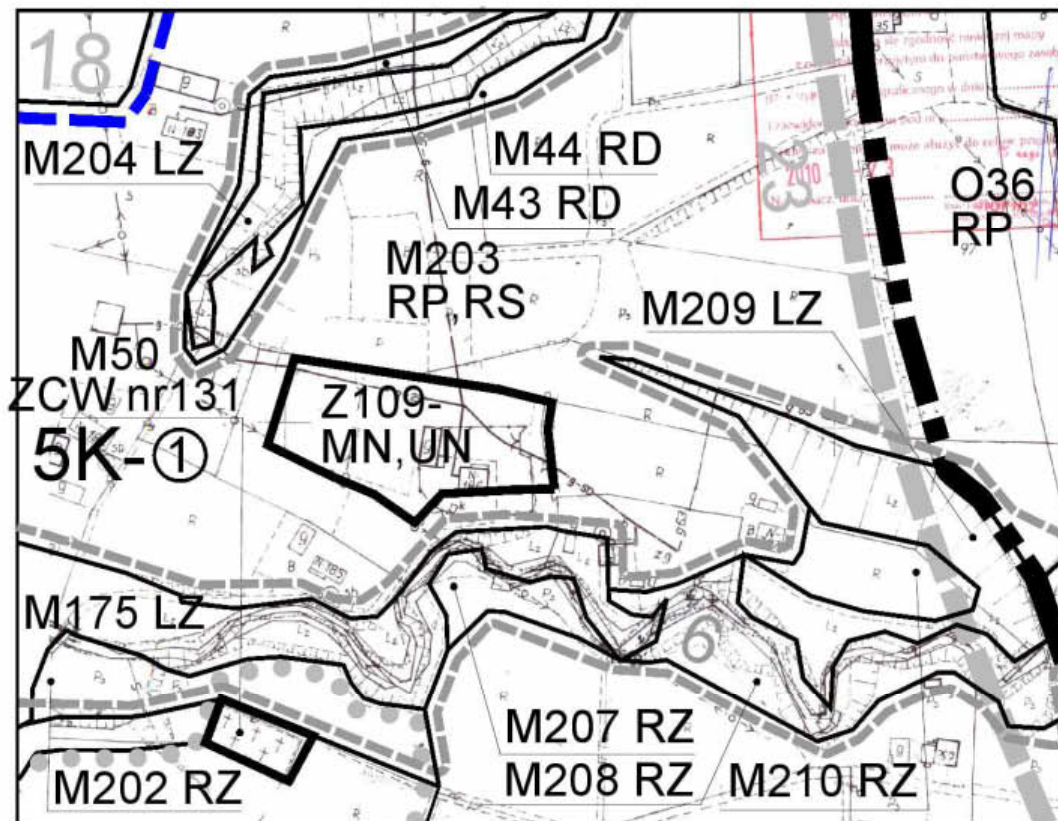


**Legenda do ustaleń dla terenów objętych zmianami
dotychczas obowiązującego planu:**

	TERENY OBJĘTE PLANEM W LINIACH ROZGRANICZAJĄCYCH
	TERENY ZABUDOWY MIESZKANIOWEJ JEDNORODZINNEJ ORAZ USŁUG NIEPUBLICZNYCH

**Legenda do ustaleń dla terenów objętych dotychczas
obowiązującym planem:**

	TERENY ZABUDOWY MIESZKANIOWEJ JEDNORODZINNEJ
	TERENY USŁUG NIEPUBLICZNYCH
	KONCENTRACJE ZABUDOWY MIESZKANIOWEJ JEDNORODZINNEJ, ZAGRODOWEJ ORAZ USŁUGOWEJ
	TERENY ROLNICZO-OSADNICZE PRZEZNACZONE DO ZABUDOWY ROLNICZEJ
	TERENY UŻYTKÓW ROLNYCH (GRUNTÓW ORNYCH)
	SADÓW
	TERENY UŻYTKÓW ZIELONYCH (ŁĄK I PASTWISK)
	TERENY ROLNE PRZEZNACZONE DO ZALESIENIA
	TERENY ZADRZEWIEN PRZEZNACZONYCH DO UTRZYMANIA
	CMENTARZE WOJENNE
	OBSZARY KONCENTRACJI OSADNICTWA
	OBSZARY OCHRONY EKOLOGICZNEJ
	KONTROLOWANEJ URBANIZACJI
	STREFA EKSPOZYCJI KRAJOBRAZOWEJ



**MIEJSCOWY PLAN
ZAGOSPODAROWANIA PRZESTRZENNEGO
GMINY GRYBÓW**
gmina : Grybów
wieś : Stróże
dz.nr : 1168/1

ZAŁĄCZNIK NR 1/44
Do Uchwały Nr XIV/125/2012
Rady Gminy Grybów
z dnia 14 marca 2012 r.

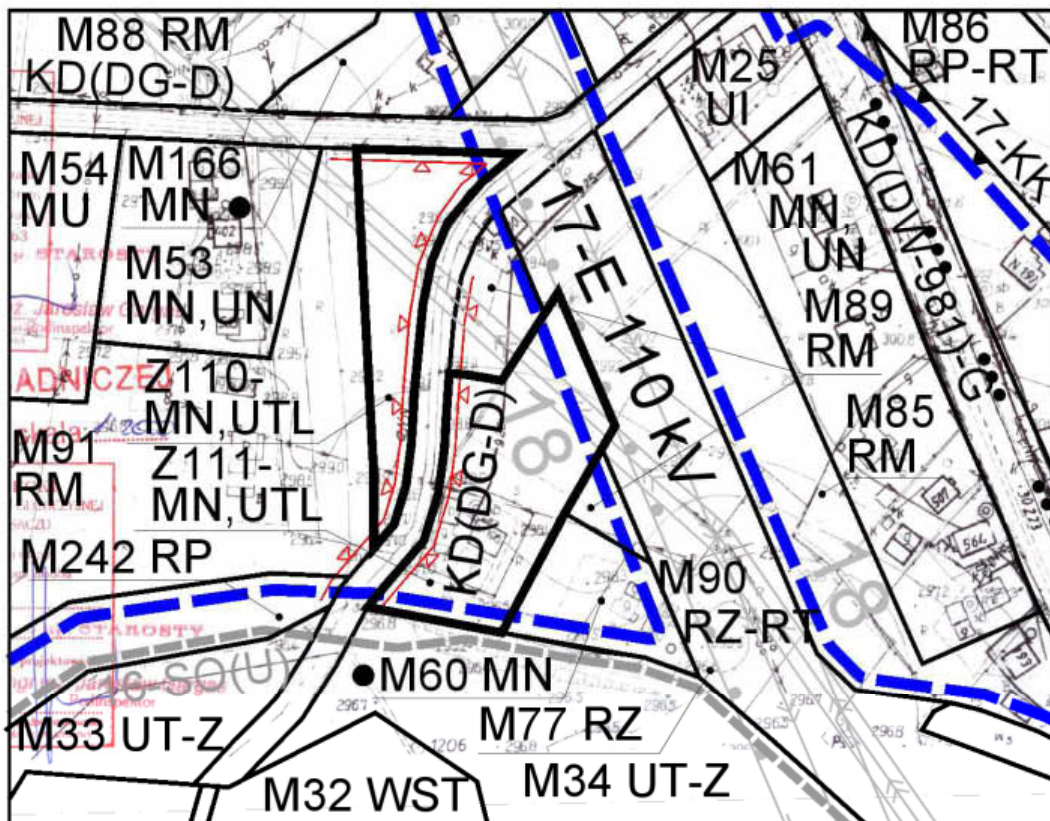


**Legenda do ustaleń dla terenów objętych zmianami
dotychczas obowiązującego planu:**

	TERENY OBJĘTE PLANEM W LINIACH ROZGRANICZAJĄCYCH
	TERENY ZABUDOWY MIESZKANIOWEJ JEDNORODZINNEJ ORAZ REKREACYJNE - TURYSTYCZNO-LETNISKOWE
	NIEPRZEKRACZALNA LINIA ZABUDOWY

**Legenda do ustaleń dla terenów objętych dotychczas
obowiązującym planem:**

	TERENY ZABUDOWY MIESZKANIOWEJ JEDNORODZINNEJ
	TERENY USŁUG NIEPUBLICZNYCH
	TERENY ROLNICO-OSADNICZE PRZEZNACZONE DO ZABUDOWY ROLNICZEJ
	TERENY UŻYTKÓW ROLNYCH (GRUNTÓW ORNYCH)
	TERENY UŻYTKÓW ZIELONYCH (ŁĄK I PASTWISK)
	ZABUDOWA TURYSTYCZNA (REKREACJI ZBIOROWEJ)
	USŁUGI INNE
	WODY POWIERZCHNIOWE - STAWY REKREACYJNE
	OBSZARY KONCENTRACJI OSADNICTWA
	OBSZARY UDOKUMENTOWANYCH ŻŁÓZ SUROWCÓW MINERALNYCH
	DROGA WOJEWÓDZKA NR 981 Główna
	DRÓGI GMINNE DOJAZDOWA
	TERENY ROLNE W STREFACH OCHRONNYCH (BEZPIECZENSTWA), NA OBSZARACH PRZEWIDYWANEGO ZASIĘGU PRZEKROCZENIA STANDARDÓW JAKOŚCI ŚRODOWISKA ZW. Z INFRASTRUKTURĄ TECHNICZNĄ, STREFACH UCIAZLIWOŚCI KOMUNIKACJI KOLEJOWEJ
	TERENY BUDOWLANE NA OBSZARACH GÓRNICZYCH Z FILAREM OCHRONNYM NR 17-PG
	SIECI ELEKTROENERGETYCZNE - NAPIĘTRZNE NAJWYŻSZEGO NAPIĘCIA - E 110 kV WRAZ ZE STREFĄ OCHRONNĄ 17-E



**MIEJSCOWY PLAN
ZAGOSPODAROWANIA PRZESTRZENNEGO
GMINY GRYBÓW**
gmina : Grybów
wieś : Stróże
dz.nr : 517,520

ZAŁĄCZNIK NR 1/45
Do Uchwały Nr XIV/125/2012
Rady Gminy Grybów
z dnia 14 marca 2012 r.

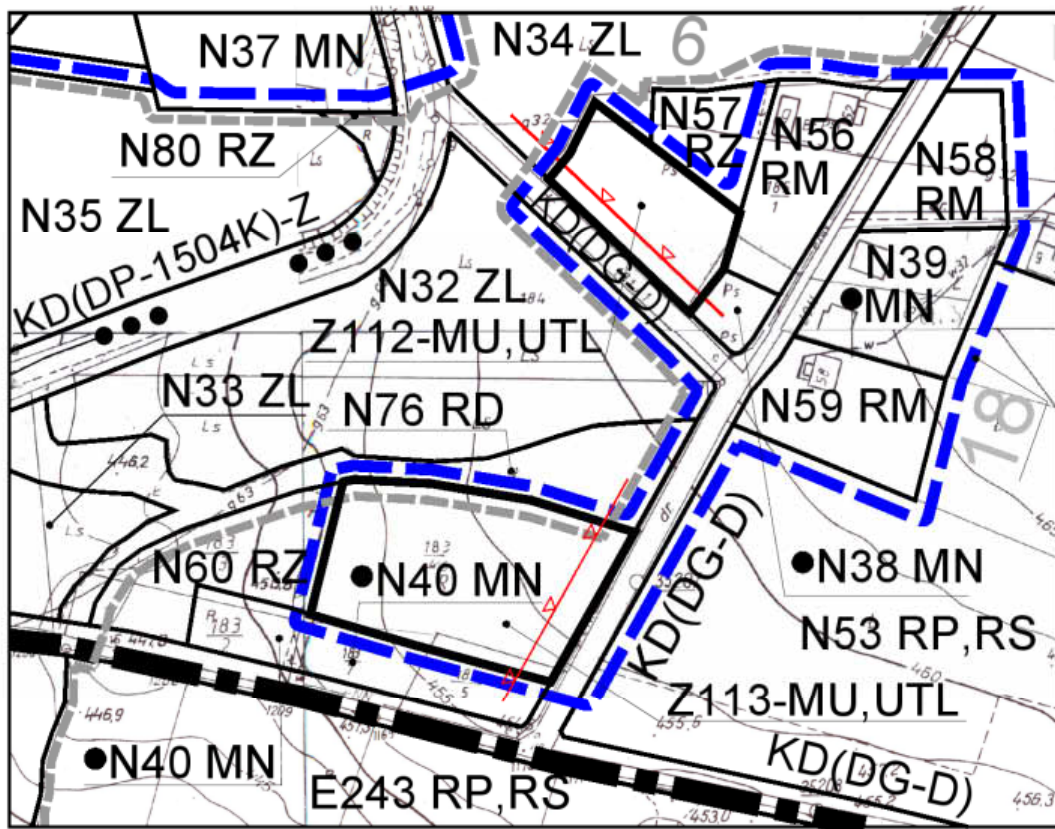


**Legenda do ustaleń dla terenów objętych zmianami
dotychczas obowiązującego planu:**

	TERENY OBJĘTE PLANEM W LINIACH ROZGRANICZAJĄCYCH
	KONCENTRACJE ZABUDOWY MIESZKANIOWEJ JEDNORODZINNEJ, ZAGRODOWEJ ORAZ USŁUGOWEJ ORAZ REKREACYJNE - TURYSTYCZNO-LETNISKOWE
	NIEPRZEKRACZALNA LINIA ZABUDOWY

**Legenda do ustaleń dla terenów objętych dotychczas
obowiązującym planem:**

	TERENY ZABUDOWY MIESZKANIOWEJ JEDNORODZINNEJ
	TERENY ROLNICZO-OSADNICZE PRZEZNACZONE DO ZABUDOWY ROLNICZEJ
	TERENY SĄDÓW
	TERENY UŻYTKÓW ROLNYCH (GRUNTÓW ORNYCH)
	TERENY UŻYTKÓW ZIELONYCH (ŁĄK I PASTWISK)
	TERENY ROLNE PRZEZNACZONE DO ZALESIENIA
	TERENY ZIELENI LEŚNEJ POZA ADMINISTRACJĄ LASÓW PAŃSTWOWYCH
	OBSZARY KONCENTRACJI OSADNICTWA
	OBSZARY OCHRONY EKOLOGICZNEJ
	DROGI POWIATOWE Z - zbiorcze, L - lokalne
	DROGI GMINNE DOJAZDOWA



**MIEJSCOWY PLAN
ZAGOSPODAROWANIA PRZESTRZENNEGO
GMINY GRYBÓW**
gmina : Grybów
wieś : Wawrzka
dz.nr : 183/6, 185/4

ZAŁĄCZNIK NR 1/46
Do Uchwały Nr XIV/125/2012
Rady Gminy Grybów
z dnia 14 marca 2012 r.

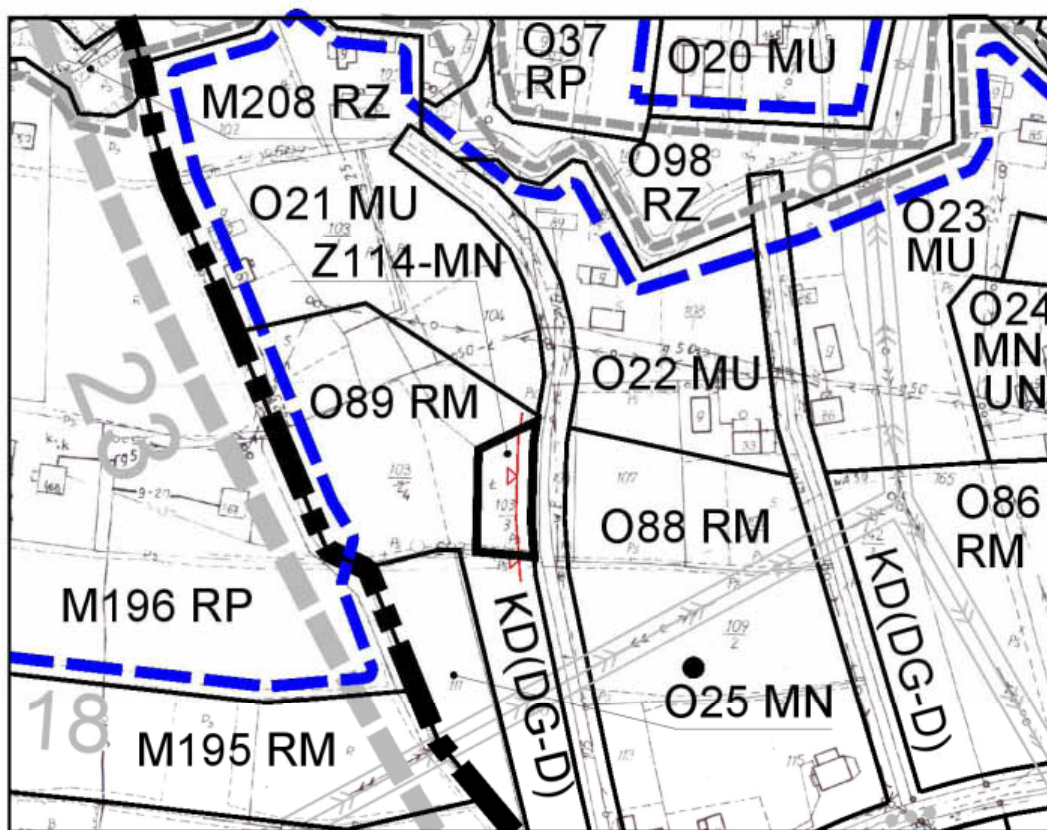


Legenda do ustaleń dla terenów objętych zmianami dotychczas obowiązującego planu:

	TERENY OBJĘTE PLANEM W LINIACH ROZGRANICZAJĄCYCH
	TERENY ZABUDOWY MIESZKANIOWEJ JEDNORODZINNEJ
	NIEPRZEKRACZALNA LINIA ZABUDOWY

Legenda do ustaleń dla terenów objętych dotychczas obowiązującym planem:

	TERENY ZABUDOWY MIESZKANIOWEJ JEDNORODZINNEJ
	TERENY USŁUG NIEPUBLICZNYCH
	KONCENTRACJE ZABUDOWY MIESZKANIOWEJ JEDNORODZINNEJ, ZAGRODOWEJ ORAZ USŁUGOWEJ
	TERENY ROLNICO-OSADNICZE PRZEZNACZONE DO ZABUDOWY ROLNICZEJ
	TERENY UŻYTKÓW ZIELONYCH (ŁĄK I PASTWISKI)
	TERENY UŻYTKÓW ROLNYCH (GRUNTÓW ORNYCH)
	OBSZARY KONCENTRACJI OSADNICTWA
	OBSZARY OCHRONY EKOLOGICZNEJ
	DROGI GMINNE DOJAZDOWA
	DROGI WEWNĘTRZNE
	SIECI ELEKTROENERGETYCZNE - NAPONIETRZNE ŚREDNIEGO NAPIĘCIA - E 15 kV, E30 kV WRAZ ZE STREFĄ OCHRONNĄ
	OBSZARY KONTROLOWANEJ URBANIZACJI





**MIEJSCOWY PLAN
ZAGOSPODAROWANIA PRZESTRZENNEGO
GMINY GRYBÓW**
gmina : Grybów
wieś : Wyskitna
dz.nr : 103/3











ZAŁĄCZNIK NR 1/47
Do Uchwały Nr XIV/125/2012
Rady Gminy Grybów
z dnia 14 marca 2012 r.

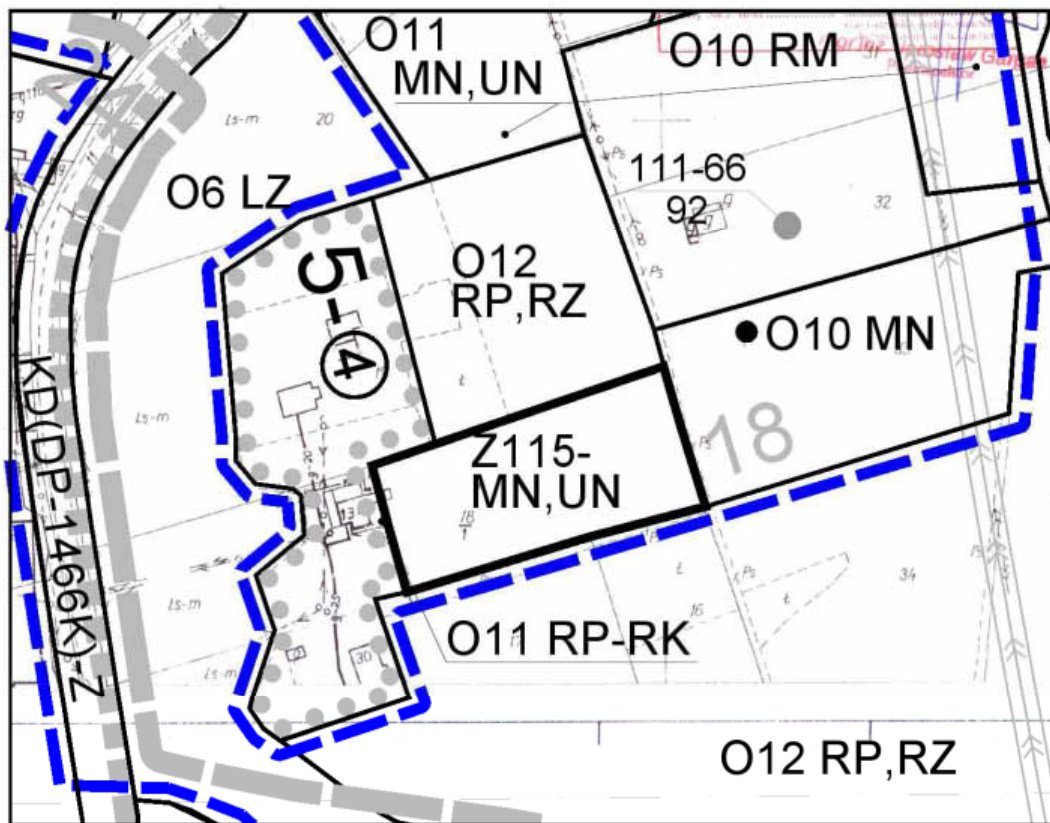


**Legenda do ustaleń dla terenów objętych zmianami
dotychczas obowiązującego planu:**

	TERENY OBJĘTE PLANEM W LINIACH ROZGRANICZAJĄCYCH
	TERENY ZABUDOWY MIESZKANIOWEJ JEDNORODZINNEJ ORAZ USŁUG NIEPUBLICZNYCH

**Legenda do ustaleń dla terenów objętych dotychczas
obowiązującym planem:**

	TERENY ZABUDOWY MIESZKANIOWEJ JEDNORODZINNEJ
	TERENY USŁUG NIEPUBLICZNYCH
	TERENY ROLNICO-OSADNICZE PRZEZNACZONE DO ZABUDOWY ROLNICZEJ
	TERENY UŻYTKÓW ZIELONYCH (ŁĄK I PASTWISKI)
	TERENY UŻYTKÓW ROLNYCH (GRUNTÓW ORNYCH)
	OBSZARY KONCENTRACJI OSADNICTWA
	STREFA DOKUMENTACJI KULTUROWEJ
	OBSZARY PRZEKSZTAŁCEN I REHABILITACJI
	SIECI ELEKTROENERGETYCZNE - NAPONOWE SREDNIEGO NAPIĘCIA - E 15 kV, E30 kV WRAZ ZE STREFĄ OCHRONNĄ
	DROGI POWIATOWE Z - zbiorcze, L - lokalne







**MIEJSCOWY PLAN
ZAGOSPODAROWANIA PRZESTRZENNEGO
GMINY GRYBÓW**
gmina : Grybów
wieś : Wyskitna
dz.nr : 18/1











ZAŁĄCZNIK NR 1/48
Do Uchwały Nr XIV/125/2012
Rady Gminy Grybów
z dnia 14 marca 2012 r.

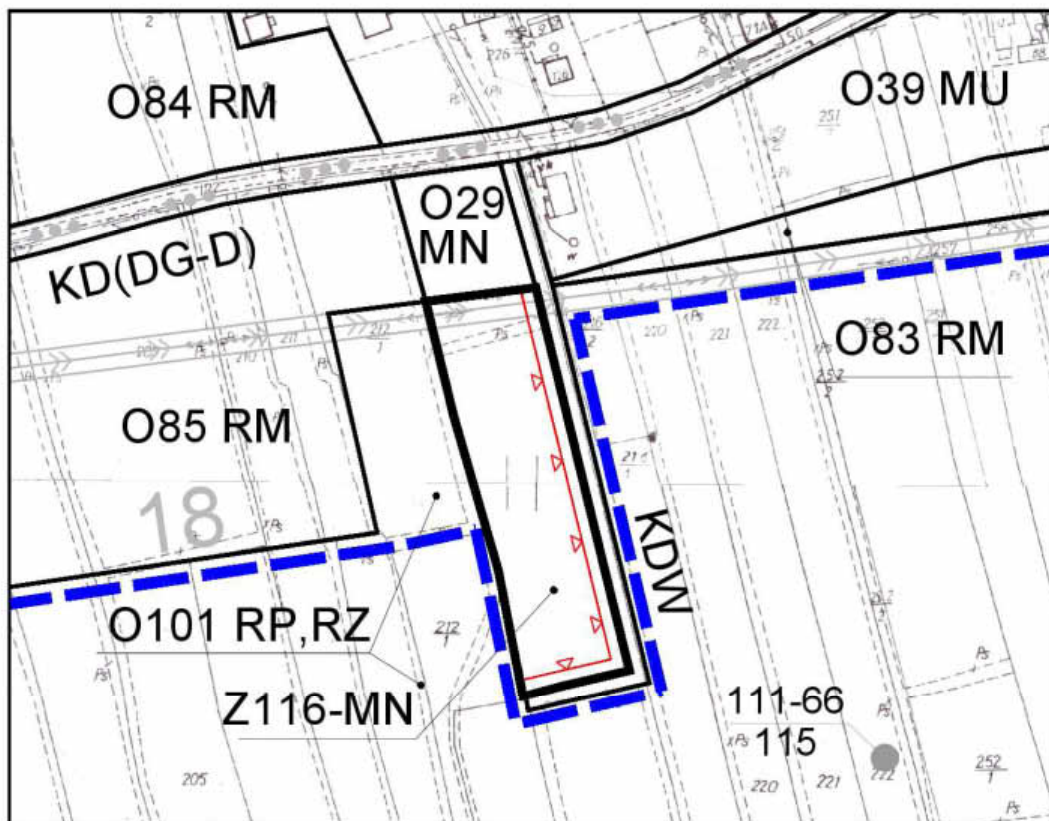


**Legenda do ustaleń dla terenów objętych zmianami
dotychczas obowiązującego planu:**

	TERENY OBJĘTE PLANEM W LINIACH ROZGRANICZAJĄCYCH
	TERENY ZABUDOWY MIESZKANIOWEJ JEDNORODZINNEJ
	NIEPRZEKRACZALNA LINIA ZABUDOWY
	DROGI WEWNĘTRZNE

**Legenda do ustaleń dla terenów objętych dotychczas
obowiązującym planem:**

	KONCENTRACJE ZABUDOWY MIESZKANIOWEJ JEDNORODZINNEJ, ZAGRODOWEJ ORAZ USŁUGOWEJ
	TERENY ROLNICZO-OSADNICZE PRZEZNACZONE DO ZABUDOWY ROLNICZEJ
	TERENY UŻYTKÓW ZIELONYCH (ŁĄK I PASTWISK)
	TERENY UŻYTKÓW ROLNYCH (GRUNTÓW ORNYCH)
	TERENY PRZEZNACZONE DLA UPRAW ŁĄKOWO-PASTWISKOWYCH Z DOPUSZCZENIEM ZALESIENIA
	TERENY ZIELENI LEŚNEJ POZA ADMINISTRACJĄ LASÓW PAŃSTWOWYCH
	OBSZARY KONCENTRACJI OSADNICTWA
	OBSZARY OCHRONY EKOLOGICZNEJ
	DROGI GMINNE DOJAZDOWA
	SIECI ELEKTROENERGETYCZNE - NĄPOWIETRZNE ŚREDNIEGO NAPIĘCIA - E 15 kV, E30 kV WRAZ ZE STREFĄ OCHRONNĄ




**MIEJSCOWY PLAN
ZAGOSPODAROWANIA PRZESTRZENNEGO
GMINY GRYBÓW**
gmina : Grybów
wieś : Wyskitna
dz.nr : 215/2










ZAŁĄCZNIK NR 1/49
Do Uchwały Nr XIV/125/2012
Rady Gminy Grybów
z dnia 14 marca 2012 r.

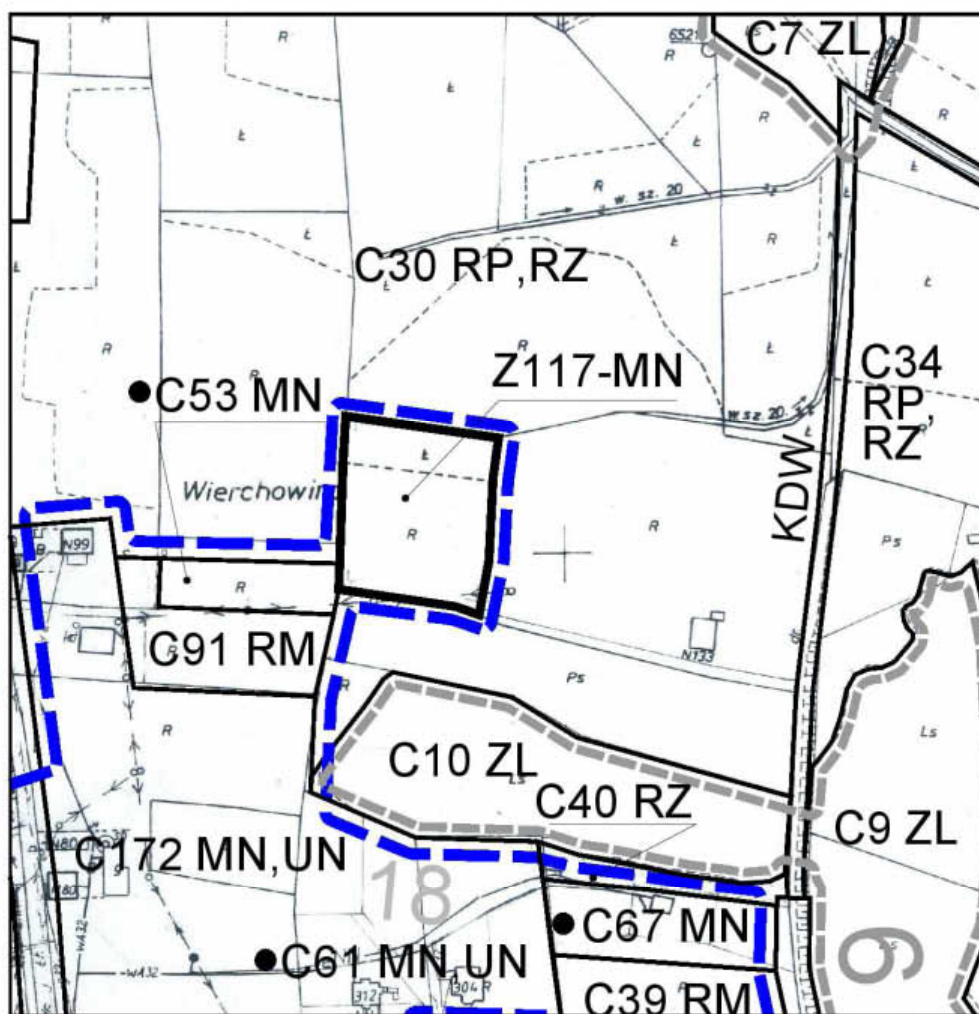


**Legenda do ustaleń dla terenów objętych zmianami
dotychczas obowiązującego planu:**

	TERENY OBJĘTE PLANEM W LINIACH ROZGRANICZAJĄCYCH
	TERENY ZABUDOWY MIESZKANIOWEJ JEDNORODZINNEJ

**Legenda do ustaleń dla terenów objętych dotychczas
obowiązującym planem:**

	TERENY ZABUDOWY MIESZKANIOWEJ JEDNORODZINNEJ
	TERENY USŁUG NIEPUBLICZNYCH
	TERENY ROLNICO-OSADNICZE PRZEZNACZONE DO ZABUDOWY ROLNICZEJ
	TERENY UŻYTKÓW ZIELONYCH (ŁĄK I PASTWISKI)
	TERENY UŻYTKÓW ROLNYCH (GRUNTÓW ORNYCH)
	TERENY ZIELENI LESNEJ POZA ADMINISTRACJĄ LASÓW PAŃSTWOWYCH
	OBSZARY KONCENTRACJI OSADNICTWA
	OBSZARY OCHRONY EKOLOGICZNEJ
	DROGI WEWNĘTRZNE



**MIEJSCOWY PLAN
ZAGOSPODAROWANIA PRZESTRZENNEGO
GMINY GRYBÓW**
gmina : Grybów
wieś : Cieniawa
dz.nr : 493

ZAŁĄCZNIK NR 1/50
Do Uchwały NrNr XIV/125/2012..
Rady Gminy Grybów
z dnia 14 marca 2012 r.....



Załącznik Nr 2
do Uchwały Nr XIV/125/2012
Rady Gminy Grybów
z dnia 14 marca 2012 r.

Rozstrzygnięcia
dotyczące realizacji inwestycji z zakresu infrastruktury technicznej, należących do zadań własnych
Gminy oraz zasad ich finansowania

Na terenach objętych zmianą miejscowego planu zagospodarowania przestrzennego Gminy Grybów nie przewiduje się żadnych inwestycji z zakresu infrastruktury technicznej należących do zadań własnych gminy.

Przewodniczący Rady Gminy
Jan Radzik

Załącznik Nr 3
do Uchwały Nr XIV/125/2012
Rady Gminy Grybów
z dnia 14 marca 2012 r.

Sposób rozpatrzenia uwag do projektu miejscowego planu
zagospodarowania przestrzennego Gminy Grybów.

Wójt Gminy Grybów oświadcza, że w trakcie wyłożenia do publicznego wglądu w dniach od 23 stycznia 2012 r. do 13 lutego 2012 r. i 14 dni po zakończeniu wyłożenia projektu zmiany miejscowego planu zagospodarowania przestrzennego Gminy Grybów dla:

działek nr ew. 933/2, 933/1, 1171/1, 2063/1, 2064/1, 145/1, 2410 położonych w miejscowości Biała Nizna,
działek nr ew. 55/6, 232/1, 66 położonych w miejscowości Binczarowa,
działek nr ew. 597, 1192, 63/1, 254, 493 położonych w miejscowości Cieniawa,
działek nr ew. 252/5, 467/7 położonych w miejscowości Florynka,
działek nr ew. 2050/6, 1957/9, 1957/10, 1332, 2300/1, 1393/1 położonych w miejscowości Gródek,
działek nr ew. 572/1, 572/2, 880/1 położonych w miejscowości Kąclowa,
działek nr ew. 724, 317/1 położonych w miejscowości Krużłowa Wyżna,
działek nr ew. 495, 492, 605 położonych w miejscowości Krużłowa Nizna,
działek nr ew. 2271, 310/1, 901, 885, 1158/2, 279/1, 1529, 1517, 1519, 2369, 1475/1, 1475/2 położonych w miejscowości Ptaszkowa,
działek nr ew. 198, 239/1, 1250, 2290 położonych w miejscowości Siołkowa,
działki nr ew. 681 położonej w miejscowości Stara Wieś,
działek nr ew. 242, 517, 520, 1168/1 położonych w miejscowości Stróże,
działek nr ew. 183/6, 185/4 położonych w miejscowości Wawrzka,
działek nr ew. 18/1, 215/2, 103/3 położonych w miejscowości Wyskitna,
działki nr ew. 148 położonej w miejscowości Chodorowa

nie wpłynęły żadne uwagi, o których mowa w art. 18 ust. 1 ustawy o planowaniu i zagospodarowaniu przestrzennym z dnia 27 marca 2003 r. (Dz.U. Nr 80 poz. 717).

Przewodniczący Rady Gminy **Jan Radzik**