

1078

UCHWAŁA NR VII/81/2011 RADY MIEJSKIEJ W KOSZALINIE

z dnia 24 marca 2011 r.

w sprawie zmiany miejscowego planu zagospodarowania przestrzennego Strefy Zorganizowanej Działalności Inwestycyjnej.

Na podstawie art. 20 ust. 1 w związku z art. 27 ustawy z dnia 27 marca 2003 r. o planowaniu i zagospodarowaniu przestrzennym (Dz. U. Nr 80, poz. 717; z 2004 r. Nr 6, poz. 41 i Nr 141, poz. 1492; z 2005 r. Nr 113, poz. 954 i Nr 130, poz. 1087; z 2006 r. Nr 45, poz. 319 i Nr 225, poz. 1635; z 2007 r. Nr 127, poz. 880; z 2008 r. Nr 123, poz. 803, Nr 199, poz. 1227, Nr 201, poz. 1237 i Nr 220, poz. 1413 oraz z 2010 r. Nr 24, poz. 124, Nr 75, poz. 474, Nr 106, poz. 675, Nr 119, poz. 804, Nr 130, poz. 871, Nr 149, poz. 996 i Nr 155, poz. 1043) Rada Miejska uchwala, co następuje:

§ 1. Zgodnie z uchwałą Nr XLIX/581/2010 z dnia 25 marca 2010 r. w sprawie przystąpienia do sporządzenia zmiany w miejscowym planie zagospodarowania przestrzennego Strefy Zorganizowanej Działalności Inwestycyjnej dla terenu „7P”, stwierdzając zgodność projektu zmiany z ustaleniami Studium uwarunkowań i kierunków zagospodarowania przestrzennego miasta Koszalina, przyjętego uchwałą Nr LVII/666/2010 Rady Miejskiej w Koszalinie z dnia 7 września 2010 r., uchwala się zmianę w miejscowym planie zagospodarowania przestrzennego, przyjętym uchwałą Nr XXVII/291/2008 Rady Miejskiej w Koszalinie z dnia 24 września 2008 r. w sprawie miejscowego planu zagospodarowania przestrzennego Strefy Zorganizowanej Działalności Inwestycyjnej.

§ 2. 1. W uchwale Nr XXVII/291/2008 Rady Miejskiej w Koszalinie z dnia 24 września 2008 r. w sprawie miejscowego planu zagospodarowania przestrzennego Strefy Zorganizowanej Działalności Inwestycyjnej (Dziennik Urzędowy Województwa Zachodniopomorskiego Nr 89, poz. 1887) wprowadza się następujące zmiany:

1) § 17 otrzymuje brzmienie:

„§ 17.1. Dla terenu oznaczonego symbolem „7a P, IT/O”, o powierzchni 7,0119 ha, ustala się:

- „1) przeznaczenie podstawowe: tereny obiektów produkcyjnych, składów i magazynów, obiektów i urządzeń infrastruktury technicznej, w szczególności zakład termicznego przekształcanie odpadów z odzyskiem energii;
- „2) zasady zagospodarowania terenu i kształtowania zabudowy:
 - „a) nieprzekraczalna linia zabudowy, oznaczona na rysunku planu, w odległości 10 m od granicy pasa drogowego oznaczonego symbolem „42KDZ” i w odległości 5 m od granicy pasa drogowego oznaczonego symbolem „47KDL”;
 - „b) maksymalna powierzchnia zabudowy - 65% powierzchni działki budowlanej, z wyłączeniem zakładu termicznego przekształcania odpadów, dla którego maksymalna pow. zabudowy wynosi 80%;
 - „c) wysokość zabudowy do 3 kondygnacji nadziemnych i nie przekraczająca 40 m; dopuszcza się kondygnacje podziemne;
 - „d) zakaz określony w § 5 pkt 1 nie dotyczy kominów, masztów, dominant architektonicznych, przy czym dla obiektów o wysokości równej 50 m i większej obowiązuje nakaz zgłoszenia inwestycji do właściwego organu nadzoru nad lotnictwem wojskowym;
 - „e) dachy o geometrii wynikającej z potrzeb technologicznych i konstrukcyjnych;
 - „f) minimalna powierzchnia terenu biologicznie czynna - 15% powierzchni działki budowlanej;
 - „g) kolorystyka budynków z zastosowaniem kolorów zimnych: bieli, szarości, niebieskich, z dopuszczeniem charakterystycznej kolorystyki firmowej;
- „3) zasady dotyczące obsługi w zakresie komunikacji oraz miejsc parkingowych:
 - „a) dojazd z dróg lokalizowanych w pasach drogowych oznaczonych symbolami „42KDZ” i „47KDL”;
 - „b) ilość i sposób urządzenia miejsc postojowych zgodnie z § 10 pkt 4 lit. b, przy czym dla zakładu termicznego przekształcania odpadów określa się minimalną liczbę miejsc postojowych - 27, w tym dwa miejsca dla autokarów;
 - „c) wszystkie tereny komunikacji wewnętrznej, w tym parkingów, placów manewrowych, magazynowych i składowych, należy realizować o nawierzchniach nieprzepuszczalnych;
- „4) zasady dotyczące obsługi w zakresie infrastruktury technicznej:
 - „a) odprowadzenie ścieków bytowych i przemysłowych oraz wód opadowych i roztopowych odpowiednio do sieci kanalizacji sanitarnej i deszczowej, lokalizowanych w pasach drogowych oznaczonych symbolami: „42KDZ”, „47KDL”;

- „b) ścieki przemysłowe oraz wody opadowe i roztopowe z dachów i terenów o nawierzchniach nieprzepuszczalnych przed odprowadzeniem do kanalizacji winny być podczyszczone do parametrów określonych w przepisach odrębnych, przy czym dopuszcza się ich odprowadzenie do zbiorników oraz ponowne wykorzystanie;
- „c) zaopatrzenie w wodę z wodociągów lokalizowanych w pasach drogowych oznaczonych symbolami: „42KDZ”, „47KDL”;
- „d) w zależności od potrzeb zaopatrzenie w gaz z gazociągu śr/c lokalizowanego w pasach drogowych oznaczonych symbolami: „42KDZ”, „47KDL”;
- „e) zaopatrzenie w energię elektryczną ze stacji transformatorowych lokalizowanych na terenach oznaczonych symbolami: „68E”, „69E”, lub ze stacji transformatorowych lokalizowanych na poszczególnych działkach budowlanych;
- „f) zaopatrzenie w energię ciepłą zgodnie z ustaleniami ogólnymi oraz z wykorzystaniem sieci infrastruktury lokalizowanych w pasach drogowych oznaczonych symbolami: „42KDZ”, „47KDL”;
- „g) dla zakładu termicznego przekształcania odpadów z odzyskiem energii dopuszcza się, nie zależnie od ustaleń lit. c, e i f, zaopatrzenie w wodę i energię z własnego źródła;
- „5) zasady i warunki scalania i podziału na działki budowlane:
- „a) dopuszczalny podział na działki budowlane o minimalnej powierzchni 2,5ha;
- „b) minimalna szerokość frontu działki przylegającej do pasa drogowego oznaczonego symbolem „47KDL” - 100 m;
- „6) zasady ochrony środowiska i przyrody:
- „a) zakazuje się lokalizacji przedsięwzięć mogących zawsze znacząco oddziaływać na środowisko, z wyłączeniem dróg, terenów obiektów i urządzeń infrastruktury technicznej, w tym infrastruktury telekomunikacyjnej, oraz zakładu termicznego przekształcania odpadów;
- „b) terenu nie dotyczą zakazy, o których mowa w § 6 pkt 1 i 2.
- „2. Dla terenu oznaczonego na rysunku planu symbolem „7b P, U/US”, o powierzchni 10,0269 ha, ustala się:
- „1) przeznaczenie:
- „a) podstawowe - tereny obiektów produkcyjnych, składów i magazynów, tereny usług sportu, w szczególności obiekty i urządzenia specjalne typu: tor motocrossowy, tor kartingowy, tor motocyklowy, strzelnica sportowa,
- „b) przeznaczenie dopuszczalne - inne usługi, tereny i urządzenia infrastruktury technicznej, w tym infrastruktury telekomunikacyjnej, lokalizowane zgodnie z § 5 pkt 4;
- „2) zasady zagospodarowania terenu i kształtowania zabudowy:
- „a) nieprzekraczalna linia zabudowy oznaczona na rysunku planu: w odległości 10 m od granicy pasa drogowego oznaczonego symbolem „42KDZ”, w odległości 5 m od granicy pasa drogowego oznaczonego symbolem „47KDL”, w odległości 15 m liczonej w poziomie od osi linii elektroenergetycznej o napięciu 110kV;
- „b) maksymalna powierzchnia zabudowy dla funkcji produkcyjnej 65% powierzchni działki budowlanej, dla funkcji usług sportu 35%;
- „c) wysokość zabudowy do 3 kondygnacji nadziemnych i nie przekraczająca 25 m;
- „d) dachy płaskie o nachyleniu połaci dachowych do 30%;
- „e) dopuszcza się inny spadek połaci dachowych, niż określony w lit. d, dla dominant i akcentów architektonicznych, obiektów lub ich części o przykryciach przeszklonych, świetlików dachowych, naświetli;
- „f) minimalna powierzchnia terenu biologicznie czynna - 15% działki przeznaczonej pod funkcje produkcyjne oraz magazynowe; dla pozostałych funkcji minimum 55%;
- „g) kolorystyka budynków z zastosowaniem kolorów zimnych: bieli, szarości, niebieskich, z dopuszczeniem charakterystycznej kolorystyki firmowej;
- „h) dla strefy oddziaływania pola elektromagnetycznego, pokazanej na rysunku planu, wzdłuż istniejącej sieci napowietrznej elektroenergetycznej wysokiego napięcia 110kV, obowiązują wymogi określone w § 5 pkt 11;
- „3) zasady dotyczące obsługi w zakresie komunikacji oraz miejsc parkingowych:
- „a) dojazd z dróg lokalizowanych w pasach drogowych oznaczonych symbolami „42KDZ” i „47KDL”,
- „b) ilość i sposób urządzenia miejsc postojowych zgodnie z ustaleniami § 10 pkt 4 lit. b, jednak nie mniej niż 20 miejsc postojowych,
- „c) na terenach produkcyjnych tereny komunikacji wewnętrznej, w tym parkingów, placów manewrowych, magazynowych i składowych, należy realizować o nawierzchniach nieprzepuszczalnych;
- „4) zasady dotyczące obsługi w zakresie infrastruktury technicznej:
- „a) odprowadzenie ścieków bytowych i przemysłowych oraz wód opadowych i roztopowych odpowiednio do sieci kanalizacji sanitarnej lub deszczowej, lokalizowanych w pasach drogowych oznaczonych symbolami: „42KDZ”, „47KDL”;

- „b) ścieki przemysłowe oraz wody opadowe i roztopowe z dachów i terenów o nawierzchniach nieprzepuszczalnych przed odprowadzeniem do kanalizacji winny być podczyszczone do parametrów określonych w przepisach odrębnych;
 - „c) zaopatrzenie w wodę z wodociągu lokalizowanego w pasach drogowych oznaczonych symbolami: „42KDZ”, „47KDL”;
 - „d) w zależności od potrzeb zaopatrzenie w gaz z gazociągu śr/c lokalizowanego w pasach drogowych oznaczonych symbolami: „42KDZ”, „47KDL”;
 - „e) zaopatrzenie w energię elektryczną ze stacji transformatorowych lokalizowanych na terenach oznaczonych symbolami: „68E”, „69E” lub ze stacji lokalizowanych na poszczególnych działkach budowlanych;
 - „f) zaopatrzenie w energię ciepłą zgodnie z ustaleniami ogólnymi oraz z wykorzystaniem sieci infrastruktury lokalizowanych w pasach drogowych oznaczonych symbolami: „42KDZ”, „47KDL”;
- „5) zasady ochrony środowiska i przyrody:
- „a) zakazuje się lokalizacji przedsięwzięć mogących zawsze znacząco oddziaływać na środowisko, z wyłączeniem dróg oraz obiektów i urządzeń infrastruktury technicznej, w tym infrastruktury telekomunikacyjnej,
 - „b) terenu nie dotyczy zakaz, o którym mowa w § 6 pkt 1;
- „6) zasady i warunki scalania i podziału na działki budowlane:
- „a) dopuszczalny podział na działki budowlane o minimalnej powierzchni 3 ha;
 - „b) minimalna szerokość frontu działki przylegającej do pasa drogowego oznaczonego symbolem „47KDL” - 200 m.”
- 2) w rysunku planu, w granicach obszaru objętego zmianą planu, załącznik nr 1 do niniejszej uchwały zastępuje rysunek planu stanowiący załącznik nr 1 do uchwały Nr XXVII/291/2008 Rady Miejskiej w Koszalinie z dnia 24 września 2008 r.

2. W granicach zmiany planu obowiązują pozostałe ustalenia tekstu planu przyjętego uchwałą Nr XXVII/291/2008 Rady Miejskiej w Koszalinie z dnia 24 września 2008 r. w sprawie miejscowego planu zagospodarowania przestrzennego Strefy Zorganizowanej Działalności Inwestycyjnej.

§ 3. Załącznikami do uchwały, stanowiącymi jej integralną część, są:

- 1) załącznik nr 1 - rysunek zmiany miejscowego planu zagospodarowania przestrzennego w skali 1:2000;
- 2) załącznik nr 2 - wyrys ze Studium uwarunkowań i kierunków zagospodarowania przestrzennego miasta Koszalina;
- 3) załącznik nr 3 - rozstrzygnięcie o sposobie rozpatrzenia uwag wniesionych do projektu zmiany miejscowego planu zagospodarowania przestrzennego;
- 4) załącznik nr 4 - rozstrzygnięcie o sposobie realizacji inwestycji z zakresu infrastruktury technicznej, które należą do zadań własnych gminy, oraz o zasadach ich finansowania.

§ 4. Wykonanie uchwały powierza się Prezydentowi Miasta Koszalina.

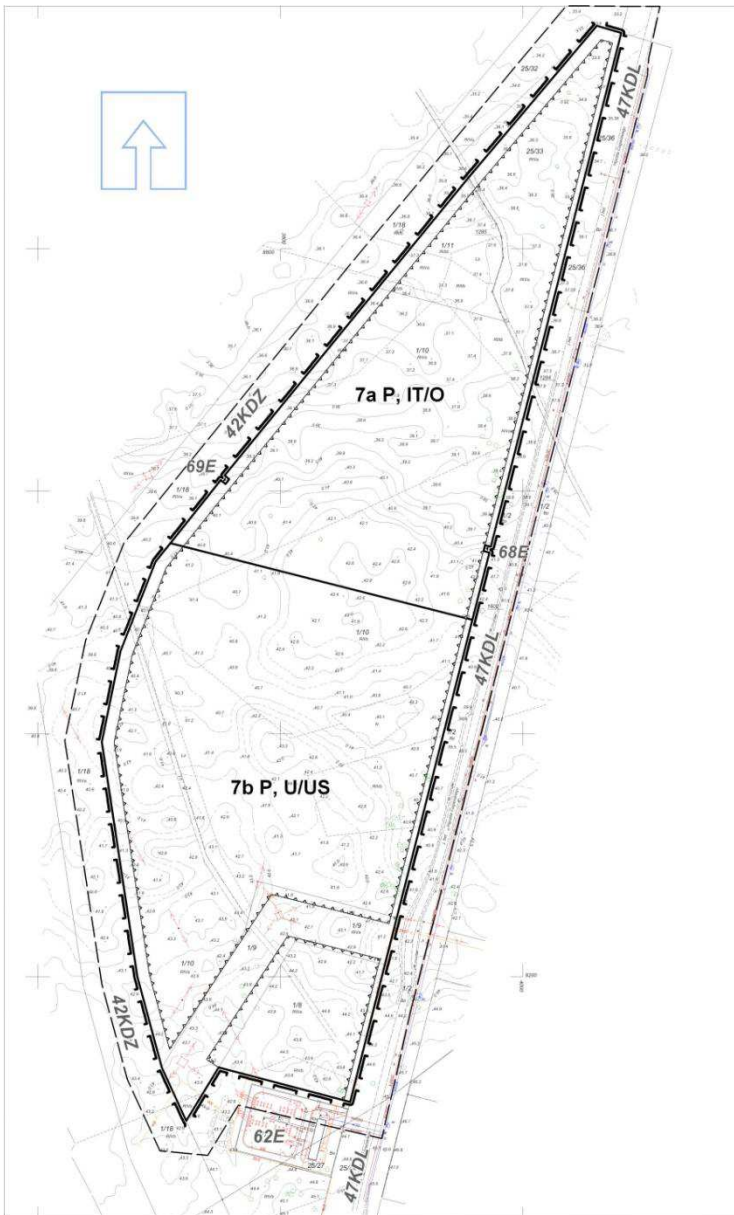
§ 5. Uchwała podlega zamieszczeniu na stronie internetowej Urzędu Miejskiego w Koszalinie.

§ 6. Uchwała wchodzi w życie po upływie 30 dni od dnia jej ogłoszenia w Dzienniku Urzędowym Województwa Zachodniopomorskiego.

Przewodniczący Rady Miejskiej w Koszalinie

Władysław Husejko

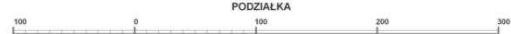
Załącznik nr 1
do uchwały Nr VII/81/2011
Rady Miejskiej w Koszalinie
z dnia 24 marca 2011 r.



Załącznik Nr 1 do Uchwały Nr VII/81/2011
Rady Miejskiej w Koszalinie z dnia 24 marca 2011 r.

**ZMIANA MIEJSCOWEGO PLANU ZAGOSPODAROWANIA
PRZESTRZENNEGO STREFY ZORGANIZOWANEJ
DZIAŁALNOŚCI INWESTYCYJNEJ W KOSZALINIE**

SKALA 1:2000



OZNACZENIA:

	granica obszaru objętego zmianą planu
	nieprzekraczalna linia zabudowy
	linia rozgraniczająca tereny o różnym przeznaczeniu
P	tereny obiektów produkcyjnych, składów i magazynów
U/US	tereny usług sportu, w szczególności obiekty i urządzenia specjalne typu: tor motocrossowy, tor kartingowy, tor motocyklowy, strzelnica sportowa
IT	tereny infrastruktury technicznej i komunikacji
IT/O	tereny infrastruktury technicznej, w szczególności zakład termicznego przekształcania odpadów z odzyskiem energii

<p>OBJEKT: obsz. 7 ul. Cegielskiego miasto Koszalin powiat os. Koszalin województwo zachodniopomorskie</p> <p>SKALA: 1:2000</p> <p>1. data wyrobienia: kalendarz Planu inwestycyjnego: W. Koszalin 2011 r.</p> <p>Kierownik robót: mgr inż. Jerzy Bistrzyniak (osob. odpowiedzialny: W. Koszalin 2011 r.)</p> <p>Mapy do celów planowania przestrzennego przy wykorzystaniu: 1. mapy zasadniczej w skali 1: 500, sekcja 05-0010-a-2110-a-4100-b-1110-b-5105-c-2110-c-4</p> <p>2. danych terenowych części terenu planowanego</p> <p>3. pomiarów i badań wysokości i pomiarów przynajmniej cztery punkty istniejących obiektów istniejących przez projektanta</p> <p>4. opracowanych geodezyjnie elementów planu zagospodarowania przestrzennego (linia rozgraniczająca, linie rozgraniczające, osie ulic)</p> <p>Metoda sporządzenia mapy: dane numeryczne z MICRIS (przepracowane do skali 1:2000)</p> <p>Na mapie do celów planowania przestrzennego występujące sygnałowe przez z ZUP projekty sieci istniejącej terenu: nie dotyczy</p> <p>Informacje dotyczące typu nosiciela oraz zawartości nosiciela z danymi cyfrowymi: 1. Typ nośnika: CD, DVD, inny: ...</p> <p>Nazwa pliku: 011-875-2010_PZP_Cegielskiego.dwg Wielkość: 1,80 Mb Data utworzenia: 02.06.2010r.</p> <p>Informacje dodatkowe: 1. Zakres pomiarów. 2. Reklamacje, uwagi, zgłoszenia z instrukcją techniczną K-1 (1981)K-1 (Wskazówka Mapa Kraju z 1988 r.) 3. Mapa odnosi się do celów projektowych zakresu pomiarów. 4. Stopień kartograficzności mapy do celów projektowych jest zgodny z przepisami Instrukcji technicznej K-1 (1981)K-1 (Wskazówka Mapa Kraju z 1988 r.) 5. Wzrosty i uwagi, obiekty budowlane, podlegają wytyczeniu przez jednostkę wykonawczą geodezyjną. 6. Nie wykonano niw. istnieć w terenie, niw. niw. istnieć, o których brak było informacji terenowych i nie zostało oddzielone w czasie inwenturyzacji geodezyjnej.</p> <p>Utworzenie opracowano na podstawie: 1. Danych terenowych - 4 stron B 2. Planobrazu, zestawu planów, aparatury, dokumentacji - 1 strona B 3. Istniejących pomiarów geodezyjnych - bez listy W związku z tym w częściach 1 i 2 nie gwarantujemy kompletności, a dokładność pomiarów wrażliwych na zmiany stanu był stanem istniejącym kartograficznym mapy.</p> <p>Aktualność mapy do celów planowania przestrzennego na dzień: 20.06.2010r.</p>	<p>nowa jednostka wykonawcza geodezyjna: „GEOSYSTEM” sp. z o.o. ul. J. Cieszyńskiego 10, 75-100 Koszalin, woj. zachodniopomorskie, tel. 91 42 22 22, fax 91 42 22 43, www.geosystem.pl, NIP 780 200 000</p> <p>Wykonano w ramach robót geodezyjnej: KERG nr: 011-875-2010</p> <p>W zakresie opracowania znajdują się punkty osnowy geodezyjnej nr: 1285, 1284</p> <p>podlegają odwołaniu na podstawie art. 15, ust. 48 w z. 3 pkt 1 ustawy Prawo geodezyjne i kartograficzne</p> <p>Identyfikator: 3361 2 40 1</p> <p>Granice i nr dattek ewidencyjnych według danych MROKIK w: 1 data: 14.05.2010r.</p> <p>Rejestracja:</p> <p>GEODETA mgr inż. Jerzy Bistrzyniak W. Koszalin 2011 r.</p> <p>Kierownik jednostki wykonawczej geodezyjnej</p>
--	---

Załącznik nr 2

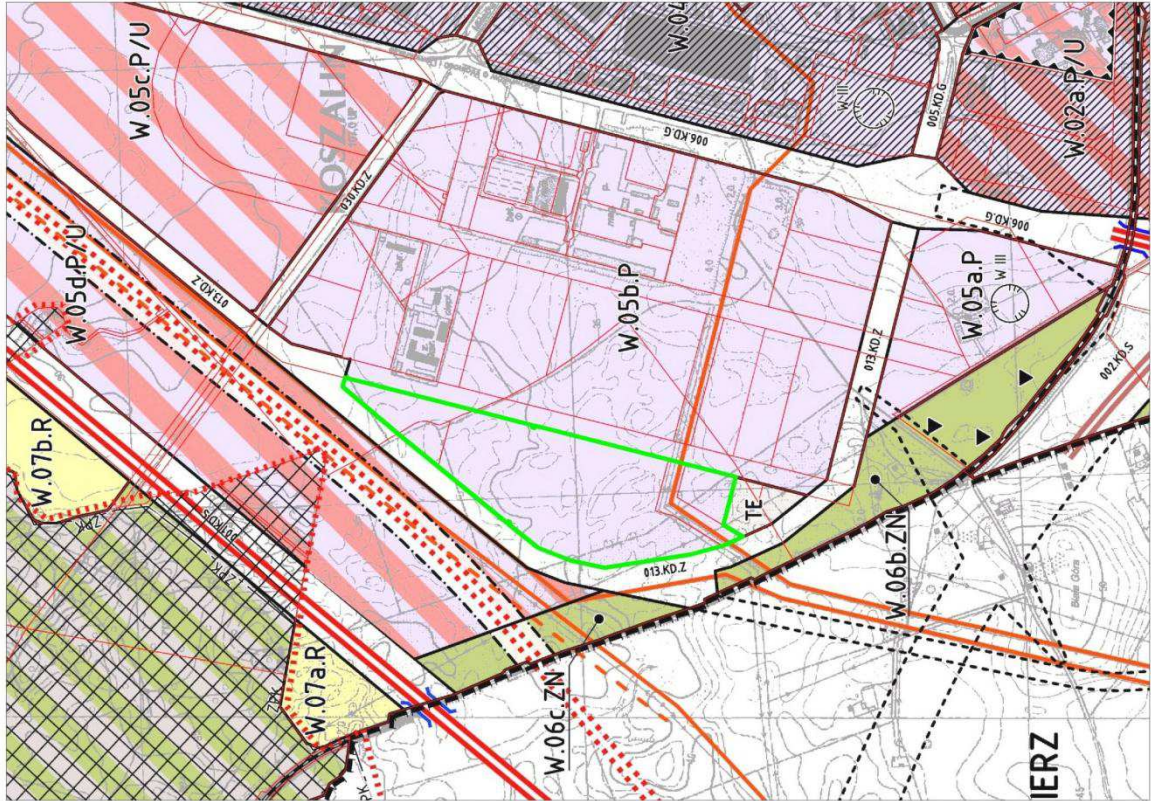
do uchwały Nr VII/81/2011

Rady Miejskiej w Koszalinie

z dnia 24 marca 2011 r.

Studium uwarunkowań i kierunków zagospodarowania przestrzennego miasta Koszalina
Kierunki polityki przestrzennej - skala 1:10000
wyrys


Załącznik Nr 2 do Uchwały Nr VII/81/2011
Rady Miejskiej w Koszalinie z dnia 24 marca 2011 r



Legenda

Legend table with categories: Informacje ogólne, Funkcje dominujące, Komunikacja, Inżynieria, Ochrona konserwatorskiej, Ochrona środowiska przyrodniczego, Ochrona środowiska kulturowego.

obszar objęty sporządzeniem zmiany planu



Załącznik nr 3

do uchwały Nr VII/81/2011
Rady Miejskiej w Koszalinie
z dnia 24 marca 2011 r.

rozstrzygnięcie o sposobie rozpatrzenia uwag wniesionych do projektu zmiany miejscowego planu zagospodarowania przestrzennego

Na podstawie art. 20 ust. 1 ustawy z dnia 27 marca 2003 r. o planowaniu i zagospodarowaniu przestrzennym Rada Miejska w Koszalinie stwierdza, iż w ustalonym ustawowo terminie, w ramach procedury sporządzania planu, do projektu zmiany planu miejscowego nie wpłynęły żadne uwagi, określone w art. 17 pkt 11 ustawy, które wymagałyby rozstrzygnięcia.

Załącznik nr 4

do uchwały Nr VII/81/2011
Rady Miejskiej w Koszalinie
z dnia 24 marca 2011 r.

rozstrzygnięcie o sposobie realizacji inwestycji z zakresu infrastruktury technicznej, które należą do zadań własnych gminy, oraz o zasadach ich finansowania

Na podstawie art. 20 ust. 1 ustawy z dnia 27 marca 2003 r. o planowaniu i zagospodarowaniu przestrzennym Rada Miejska w Koszalinie stwierdza, iż zgodnie z ustaleniami zmiany miejscowego planu zagospodarowania przestrzennego, nie występuje potrzeba realizacji inwestycji z zakresu infrastruktury technicznej, które stanowią zadania własne gminy.

1079

**UCHWAŁA NR VII/50/11
RADY MIEJSKIEJ W MIROŚLAWCU**

z dnia 28 marca 2011 r.

zmieniająca uchwałę w sprawie inkasa podatku od nieruchomości, rolnego i leśnego.

Na podstawie art. 18 ust. 2 pkt 8 ustawy z dnia 8 marca 1990 r. o samorządzie gminnym (tekst jednolity: Dz. U. z 2001 r. Nr 142, poz. 1591; z 2002 r. Nr 23, poz. 220, Nr 62, poz. 558, Nr 113, poz. 984, Nr 153, poz. 1271, Nr 214, poz. 1806; z 2003 r. Nr 80, poz. 717, Nr 162, poz. 1568; z 2004 r. Nr 102, poz. 1055, Nr 116, poz. 1203; z 2005 r. Nr 172, poz. 1441; z 2006 r. Nr 17, poz. 128, Nr 181, poz. 1337; z 2007 r. Nr 48, poz. 327, Nr 138, poz. 974, Nr 173, poz. 1218; z 2008 r. Nr 180, poz. 1111, Nr 223, poz. 1458; z 2009 r. Nr 52, poz. 420, Nr 157, poz. 1241; z 2010 r. Nr 28, poz. 142, Nr 28, poz. 146, Nr 40, poz. 230, Nr 106, poz. 675,) w związku z art. 6b ustawy z dnia 15 listopada 1984 r. o podatku rolnym (tekst jednolity: Dz. U. z 2006 r. Nr 136, poz. 969, Nr 191, poz. 1412, Nr 245, poz. 1775, Nr 249, poz. 1825; z 2007 r. Nr 109, poz. 747; z 2008 r. Nr 116, poz. 730, Nr 237, poz. 1655; z 2009 r. Nr 56, poz. 458; z 2010 r. Nr 96, poz. 620, Nr 226, poz. 1475), art. 6 ust. 12 ustawy z dnia 12 stycznia 1991 r. o podatkach i opłatach lokalnych (tekst jednolity: Dz. U. z 2010 r. Nr 95, poz. 613, Nr 96, poz. 620, Nr 225, poz. 1461, Nr 226, poz. 1475) oraz art. 6 ust. 8 ustawy z dnia 30 października 2002 r. o podatku leśnym (Dz. U. Nr 200, poz. 1682, Nr 216, poz. 1826; z 2005 r. Nr 143, poz. 1199, Nr 164, poz. 1365, Nr 179, poz. 1484; z 2006 r. Nr 245, poz. 1775, Nr 249, poz. 1825; z 2008 r. Nr 116, poz. 730; z 2009 r. Nr 56, poz. 458; z 2010 r. Nr 96, poz. 620, Nr 226, poz. 1475) oraz art. 47 § 4a ustawy z dnia 29 sierpnia 1997 r. - Ordynacja podatkowa (tekst jednolity: Dz. U. z 2005 r. Nr 8, poz. 60, Nr 85, poz. 727, Nr 86, poz. 733, Nr 143, poz. 1199; z 2006 r. Nr 66, poz. 470, Nr 104, poz. 708, Nr 217, poz. 1590, Nr 225, poz. 1635; z 2007 r. Nr 105, poz. 721, Nr 112, poz. 769, Nr 120, poz. 818, Nr 225, poz. 1671; z 2008 r. Nr 118, poz. 745, Nr 141, poz. 888, Nr 180, poz. 1109, Nr 209, poz. 1318, Nr 209,