



# DZIENNIK URZĘDOWY

## WOJEWÓDZTWA MAŁOPOLSKIEGO

Kraków, dnia 25 stycznia 2012 r.

Poz. 339

### UCHWAŁA\* NR XVIII/178/2011 RADY GMINY MSZANA DOLNA

z dnia 28 grudnia 2011 r.

#### **w sprawie uchwalenia zmiany miejscowego planu zagospodarowania przestrzennego Gminy Mszana Dolna wsi Kasinka Mała.**

Na podstawie art. 3 ust.1, art.15, art.20 ust.1 i art. 27 ustawy z dnia 27 marca 2003 r. o planowaniu i zagospodarowaniu przestrzennym (Dz. U. z 2003 r. Nr 80 poz.717 z późn. zmianami) zwanej dalej „ustawą”, art.18 ust. 2 pkt 5 ustawy z dnia 8 marca 1990 r. o samorządzie gminnym (Dz. U. z 2001r Nr 142 poz. 1591 z późn. zmianami), **Rada Gminy Mszana Dolna wsi Kasinka Mała** nie narusza ustaleń STUDIUM uwarunkowań i kierunków zagospodarowania przestrzennego gminy Mszana Dolna uchwalonym Uchwałą Nr XIII/139/99 Rady Gminy Mszana Dolna z dnia 29 grudnia 1999 roku (z późn. zm.) **i uchwała co następuje.**

#### **Rozdział 1. PRZEPISY OGÓLNE**

**§ 1. 1.** Uchwała się zmianę miejscowego planu zagospodarowania przestrzennego gminy Mszana Dolna wsi Kasinka Mała, zatwierdzonego uchwałą Nr XXXI/253/04 Rady Gminy Mszana Dolna z dnia 30 listopada 2004 r. (Dz. Urz. Wojew. Małopolskiego Nr 46, poz. 303 z 2005 r. z późn. zm.) w zakresie przeznaczenia działek nr: 8365/4 i 7626 położonych w Kasince Małej na tereny zabudowy mieszkaniowej jednorodzinnej – zwaną w tekście niniejszej uchwały planem.

2. Plan obejmuje tereny określone na załącznikach graficznych do Uchwał Rady Gminy Mszana Dolna Nr: IX/84/2011 i IX/86/2011 z dnia 30 maja 2011 r.

**§ 2. 1.** Treść niniejszej uchwały stanowi część tekstową planu.

2. Załącznikami do uchwały są:

- 1) Rysunki planu sporządzone na kopii map zasadniczych w skali 1:2000 jako załączniki Nr 1 i 2 do niniejszej Uchwały.
- 2) Rozstrzygnięcia Rady Gminy Mszana Dolna podjęte w trybie art. 20 ustawy z dnia 27 marca 2003 roku o planowaniu i zagospodarowaniu przestrzennym (Dz. U. Nr 80 poz. 717 z późn.zm.) – o sposobie rozpatrzenia uwag do projektu planu oraz o sposobie realizacji zapisanych w planie inwestycji z zakresu infrastruktury technicznej, które należą do zadań własnych gminy oraz o zasadach ich finansowania – jako załącznik Nr 3.

3. Ustalenia planu dotyczą przeznaczenia terenu i linii rozgraniczających tereny o różnym przeznaczeniu, warunków i zasad kształtowania zabudowy i zagospodarowania terenów, w tym szczególnych warunków wynikających z potrzeby ochrony środowiska, zasad obsługi w zakresie infrastruktury technicznej.

**§ 3.** Ilekroć w uchwale jest mowa o:

---

\* Publikacja niniejszej uchwały nie uwzględnia ewentualnych czynności nadzorczych podejmowanych przez Wojewodę Małopolskiego.

1. **uchwale** – należy przez to rozumieć niniejszą uchwałę Rady Gminy Mszana Dolna, obejmującą ustalenia wymienione w tekście niniejszej uchwały oraz ustalenia określone na załącznikach graficznych Nr 1 i 2 do tej uchwały,

2. **przepisach odrębnych** – należy przez to rozumieć obowiązujące przepisy określone w ustawach oraz aktach wykonawczych do tych ustaw, poza ustawą o planowaniu i zagospodarowaniu przestrzennym oraz aktami do niej wykonawczymi,

3. **linii rozgraniczającej** – należy przez to rozumieć linię ciągłą na rysunku planu, rozdzielającą obszar na tereny o różnych funkcjach lub różnych zasadach i warunkach zagospodarowania,

4. **linii zabudowy** – należy przez to rozumieć linię, w której może być umieszczona ściana budynku lub innych obiektów kubaturowych, bez jej przekraczania w kierunku drogi; zakaz ten nie dotyczy elementów architektonicznych takich jak: schody zewnętrzne, pochylnie, balkon, wykusz, gzyms, okap dachu, zadaszenie wejścia, rynna, rura spustowa, podokienniki oraz innych detali wystroju architektonicznego,

5. **powierzchni zabudowy** – należy przez to rozumieć powierzchnię budynków, liczoną nad terenem po zewnętrznym obrysie przegród zewnętrznych. Do powierzchni zabudowy nie wlicza się części budynków nadwieszonych nad terenem takich jak balkon i wykusz,

6. **średnim poziomie terenu** – rozumie się przez to średnią arytmetyczną poziomów terenu od strony przystokowej i odstokowej liczoną w obrysie rzutu budynku,

7. **wysokości zabudowy** (obiektu) – rozumie się przez to wymiar pionowy mierzony od średniego poziomu terenu do najwyższej głównej kalenicy dachu,

8. **dachu namiotowym** (kopertowym) – rozumie się przez to dach wielospadowy o trójkątnych połączeniach, zbiegających się w jednym wierzchołku.

## **Rozdział 2.** **USTALENIA OGÓLNE**

**§ 4.** W zakresie ochrony środowiska i krajobrazu ustala się co następuje:

1. Obowiązuje utrzymanie wysokich standardów środowiska przyrodniczego, w szczególności czystości wód, powietrza atmosferycznego, gleb.

2. Obowiązuje zakaz przekraczania dopuszczalnych stężeń zanieczyszczeń atmosferycznych, określonych w przepisach odrębnych.

3. Obowiązuje zakaz lokalizacji inwestycji mogących zawsze znacząco oddziaływać na środowisko w rozumieniu obowiązujących przepisów odrębnych, za wyjątkiem inwestycji infrastrukturalnych.

4. W zakresie ochrony przed hałasem obowiązuje, zgodnie z przepisami odrębnymi, przestrzeganie dopuszczalnych poziomów hałasu w środowisku dla terenów objętych planem i oznaczonych symbolem MN – jak dla terenów przeznaczonych pod zabudowę mieszkaniową.

5. Tereny objęte planem położone są w Południowomałopolskim Obszarze Chronionego Krajobrazu, utworzonym Rozporządzeniem Nr 92/06 Wojewody Małopolskiego z dnia 24 listopada 2006 roku (Dz. Urz. Woj. Małopolskiego z 2006 r. Nr 806 poz. 4862) ze zmianą wprowadzoną § 8 Rozporządzenia Nr 9/07 Wojewody Małopolskiego z dnia 6 lipca 2007 r. (Dz. Urz. Woj. Małopolskiego z 2007 r. Nr 499, poz. 3294). Obowiązuje uwzględnienie ustaleń i zakazów zawartych w w/w rozporządzeniach.

6. Tereny objęte planem położone są w obrębie głównego zbiornika wód podziemnych – GZWP nr 433, dla którego należy zachować warunki wynikające z przepisów odrębnych.

**§ 5.** W zakresie infrastruktury technicznej i uzbrojenia terenu ustala się co następuje:

1. Obowiązuje zakaz zrzutu nieoczyszczonych ścieków do wód i gleby, zakaz gromadzenia odpadów w miejscach do tego nie wyznaczonych.

2. Utrzymuje się istniejące uzbrojenie terenu (w tym również w zakresie telekomunikacji), dopuszczając przebudowę i rozbudowę oraz dopuszcza się realizację nowego uzbrojenia terenu przy zachowaniu wymogów określonych w przepisach odrębnych.

3. Obowiązuje zachowanie stref ochronnych od sieci infrastruktury technicznej w wielkościach zgodnych z przepisami odrębnymi oraz zgodnie z warunkami określonymi przez zarządzającego sieciami.

4. Zaopatrzenie w wodę istniejącej sieci wodociągowej lub z indywidualnego systemu na warunkach określonych w przepisach odrębnych.
5. Odprowadzenie ścieków komunalnych do docelowo do zbiorczego systemu kanalizacyjnego. Do czasu realizacji tego systemu dopuszcza się szczelne, bezodpływowe zbiorniki okresowo opróżniane. Dopuszcza się realizację przydomowych oczyszczalni ścieków.
6. Usuwanie odpadów stałych poprzez segregację i gromadzenie ich w przystosowanych pojemnikach, okresowo opróżnianych i w sposób zorganizowany wywożonych na urządzone składowisko odpadów, zgodnie z prowadzona polityką władz Gminy. Obowiązuje zakaz gromadzenia odpadów niebezpiecznych.
7. Stosowane media i paliwa dla celów grzewczych nie mogą powodować przekroczenia dopuszczalnych norm zanieczyszczeń powietrza z uwzględnieniem zanieczyszczeń tła.
8. Doprowadzenie energii elektrycznej na warunkach określonych w przepisach odrębnych.
9. Ustala się obsługę telekomunikacyjną na bazie istniejącego systemu, z dopuszczeniem jego rozbudowy oraz realizacji nowych obiektów, sieci i urządzeń łączności publicznej w celu zapewnienia telekomunikacji.
10. Obowiązuje uwzględnienie wymagań dotyczących przeciwpożarowego zaopatrzenia w wodę oraz dróg pożarowych zgodnie z przepisami odrębnymi.
11. Dopuszcza się realizację dróg wewnętrznych nie wyróżnionych na rysunkach planu.

### **Rozdział 3.** **USTALENIA SZCZEGÓŁOWE**

**§ 6.** Wyznacza się w planie **tereny zabudowy mieszkaniowej jednorodzinnej**, oznaczone symbolem **MN**, obejmujące działki: nr 8365/4 (pow. ~0,25 ha) i nr 7626 (pow. ~ 0,06 ha) położone we wsi Kasinka Mała.

1. Ustala się zabudowę mieszkaniową jednorodziną w układzie wolnostojącym jako podstawowe przeznaczenie terenu wraz z budynkami gospodarczymi i garażami.
2. Dopuszcza się realizację obiektów małej architektury, wiat, altan oraz zieleni urządzonej.
3. Przy realizacji budynków na działce nr 8365/4 obowiązuje zachowanie odległości od terenów leśnych w wielkości zgodnej z przepisami odrębnymi.
4. Dojazd do terenów z drogi publicznej istniejącymi dojazdami i drogami wewnętrznymi.

**§ 7.** W zakresie kształtowania architektury, ładu przestrzennego i podziałów nieruchomości ustala się co następuje:

1. Dla budynków mieszkalnych obowiązuje kształtowanie architektury harmonizującej z krajobrazem i nawiązującej do tradycyjnych cech budownictwa regionalnego. Dachy o kącie nachylenia głównych połaci w przedziale od 35 do 45 stopni. Główne kalenice i okapy dachu muszą być poziome. Zakaz otwierania połaci dachowych (doświetlenie poddasza) na odcinku większym niż 70% długości dachu, liczonej pomiędzy krawędziami okapu oraz zakaz przesuwania kalenicy w pionie. Obowiązuje zakaz realizacji dachów płaskich i namiotowych. Maksymalna wysokość budynków – dwie kondygnacje nadziemne liczone od poziomu parteru (poziom  $\pm 0,00$ ), w tym jedna w poddaszu. Poziom parteru nie może przekroczyć 1,20 m nad średnim poziomem terenu lub 0,60 m od terenu od strony przystokowej. Wysokość budynków mieszkalnych nie może przekroczyć 9 m od poziomu parteru.

2. Dla wolnostojących garaży i budynków gospodarczych ustala się realizację dachów o kącie nachylenia głównych połaci w przedziale od 30 do 45 stopni; wysokość tych obiektów nie może przekroczyć 8,0 m nad średnim poziomem terenu. Dopuszcza się realizację budynków gospodarczych i garaży dobudowanych do budynku mieszkalnego z dopuszczeniem ich przykrycia dachami pulpitowymi o spadku równym lub mniejszym od spadku dachu głównego budynku mieszkalnego.

3. W przypadku podziału terenu na nowe działki budowlane obowiązuje minimalna powierzchnia działki dla zabudowy mieszkaniowej jednorodzinnej – 600m<sup>2</sup>. Dopuszcza się podział działek wynikający z regulacji praw własności, poszerzenia terenów sąsiednich i wydzielania dróg.

4. Dla nowo wydzielonych działek obowiązuje zapewnienie dojazdu z drogi publicznej i uwzględnienie uzbrojenia w sieci infrastruktury technicznej.

5. Ustala się następujące wskaźniki intensywność zabudowy (jako wskaźniki powierzchni całkowitej zabudowy w odniesieniu do powierzchni działki):

- 1) maksymalny wskaźnik dla zabudowy mieszkaniowej jednorodzinnej MN – 0,5;
- 2) minimalny wskaźnik dla zabudowy mieszkaniowej jednorodzinnej – 0,01.

6. Obiekty małej architektury oraz altany i wiaty mogą być sytuowane w miejscach nie kolidujących z drogami wewnętrznymi, ciągami pieszymi oraz obiektami i urządzeniami infrastruktury technicznej. Architektura tych obiektów winna nawiązywać do tradycji miejsca. Obiekty małej architektury i altany winny być wykonane z drewna, stali lub kamienia. Wysokość wiat nie może przekroczyć 7 m, natomiast altan 5 m. od poziomu terenu. Pokrycie ażurowe lub pełne kryte gontem, dachówką ceramiczną lub ich imitacją. Dopuszcza się pokrycie dachowe wiat materiałem podobnym lub identycznym z pokryciem budynków mieszkalnych.

7. W zagospodarowaniu działek obowiązuje zachowanie co najmniej 30% powierzchni biologicznie czynnej; powierzchnia zabudowy nie może przekroczyć 60 % powierzchni działki.

8. W granicach terenu inwestycji należy zabezpieczyć nie mniej niż 2 miejsca postojowe.

9. Obowiązuje stosowanie pokryć dachowych w stonowanych, ciemnych kolorach (odcienie brązu, czerwieni, zieleni, szarości). Kolorystyka elewacji w kolorach pastelowych.

10. W wykończeniu elewacji budynków wyklucza się stosowanie okładzin panelami z tworzyw sztucznych; należy stosować materiały tradycyjne (drewno, kamień itp.). Pokrycia dachowe w kolorach ciemnych w odcieniach brązu, czerwieni, szarości, zieleni. Ustala się wprowadzenie linii cokołu w bryle obiektu maksymalnie do wysokości linii parteru.

11. Wyklucza się stosowanie w ogrodzeniach prefabrykowanych, betonowych elementów ozdobnych, trałek, kolumn.

12. Obowiązuje zakaz sytuowania urządzeń reklamowych, szyldów i tablic informacyjnych w sposób przesłaniający elementy i detale architektoniczne. Urządzenia i tablice reklamowe mogą być umieszczone na elewacji budynku mieszkalnego wyłącznie na wysokości kondygnacji parteru.

#### **Rozdział 4. PRZEPISY KOŃCOWE**

**§ 8.** Ustala się stawkę procentową stanowiącą podstawę do naliczenia opłat, o których stanowi przepis art. 36 ust. 4 ustawy z dnia 27 marca 2003 roku o planowaniu i zagospodarowaniu przestrzennym (Dz. U. Nr 80 poz. 717 z póź. zm) – w wysokości 10%.

**§ 9.** Wykonanie uchwały powierza się Wójtowi Gminy Mszana Dolna.

**§ 10.1.** Uchwała podlega ogłoszeniu i wchodzi w życie po upływie 14 dni od daty jej ogłoszenia w Dzienniku Urzędowym Województwa Małopolskiego.

2. Uchwała podlega również publikacji na stronie internetowej Gminy Mszana Dolna.

Przewodniczący Rady Gminy  
**Jan Chorągwicki**

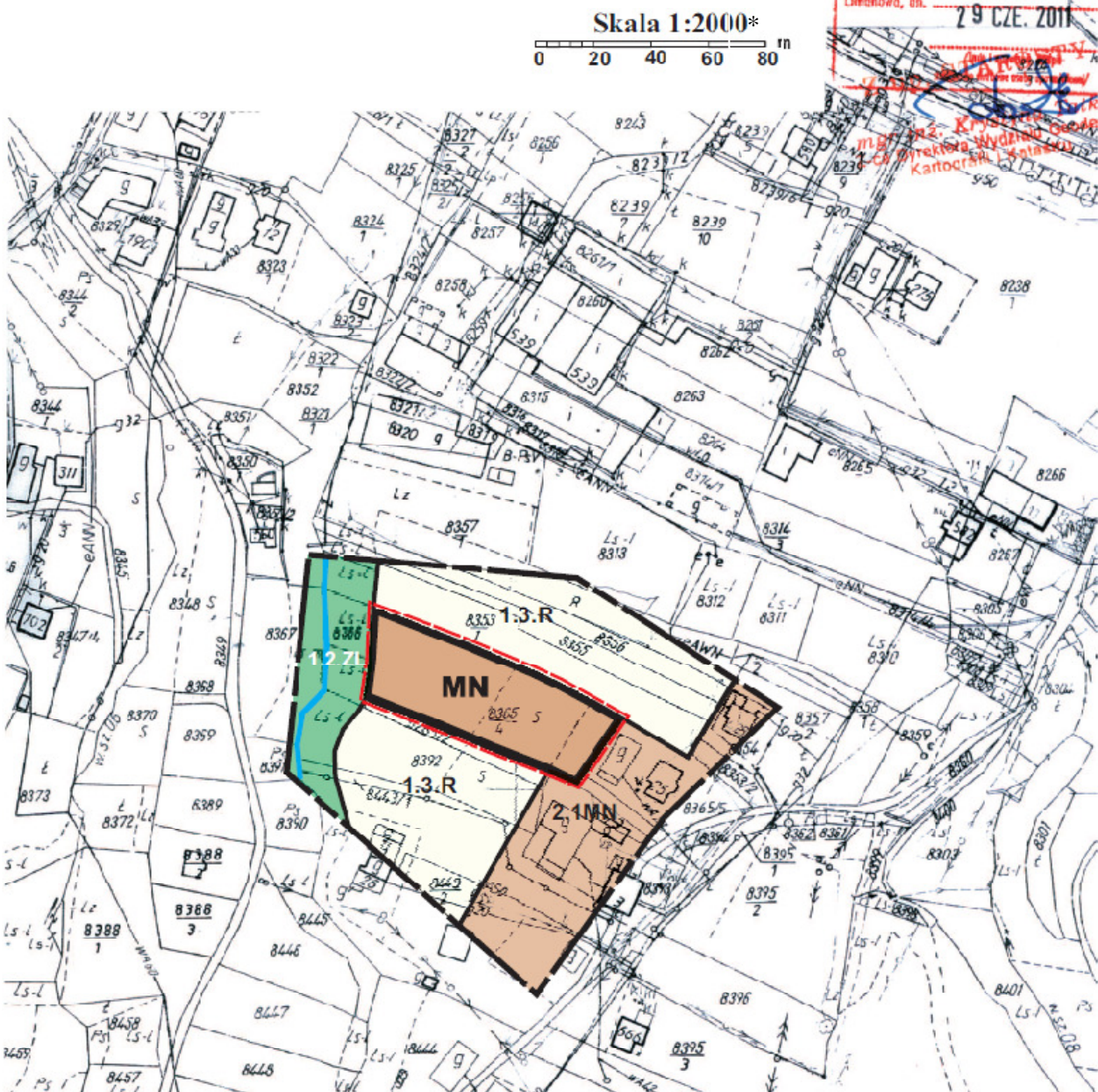
**Załącznik Nr 1**  
do Uchwały Nr XVIII/178/2011  
Rady Gminy Mszana Dolna  
z dnia 28 grudnia 2011 r.

**Wieś Kasinka Mała działka nr 8365/4**

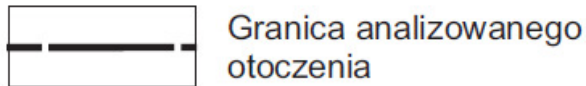
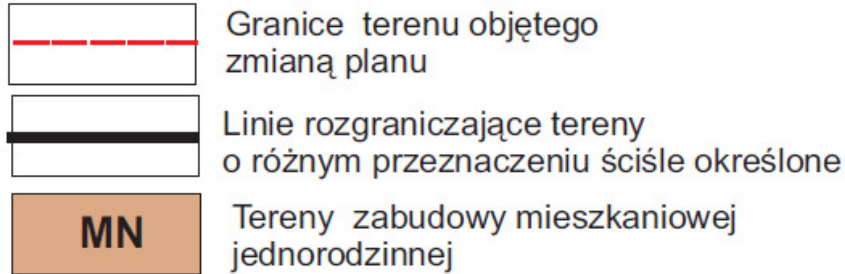
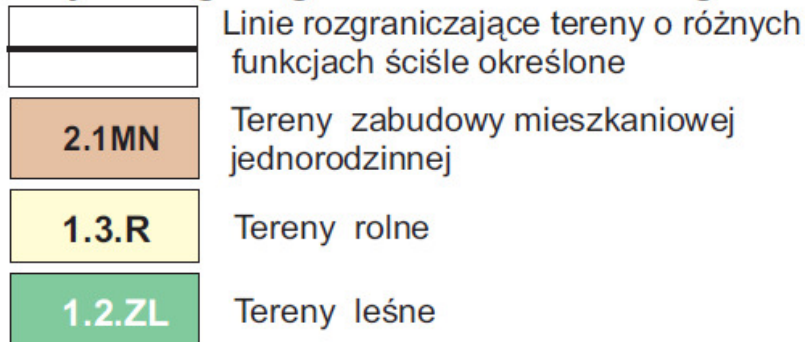
## ZMIANA MIEJSCOWEGO PLANU ZAGOSPODAROWANIA PRZESTRZENNEGO GMINY MSZANA DOLNA

wieś Kasinka Mała działka nr 8365/4

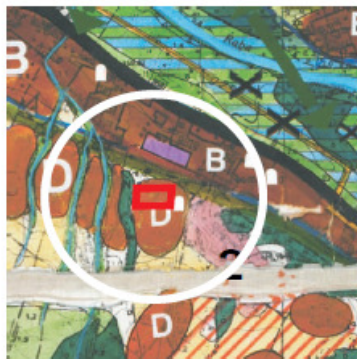
**Plan 1 RYSUNEK PLANU**






\* Rysunek planu został sporządzony w oparciu o skalę źródłową 1:2000.  
Skala ta ulega pomniejszeniu w wyniku przypisanych prawem odległości marginesów.

**LEGENDA****Ustalenia wprowadzone zmianą planu****Informacja o ustaleniach obowiązującego planu miejscowego w granicach analizowanego otoczenia**

Wyrys ze studium uwarunkowań i kierunków zagospodarowania przestrzennego gminy Mszana Dolna uchwalonego uchwałą Nr XIII/139/99 Rady Gminy Mszana Dolna z dnia 29 grudnia 1999r.(z późn.zm.)

**Legenda**

	Strefy zainwestowania z preferencją dla funkcji turystycznych
	Strefa gór i pogórzy, rolno-leśna, lokalnie osadnicza
	Teren objęty zmianą planu

Przewodniczący Rady Gminy  
**Jan Chorągwicki**

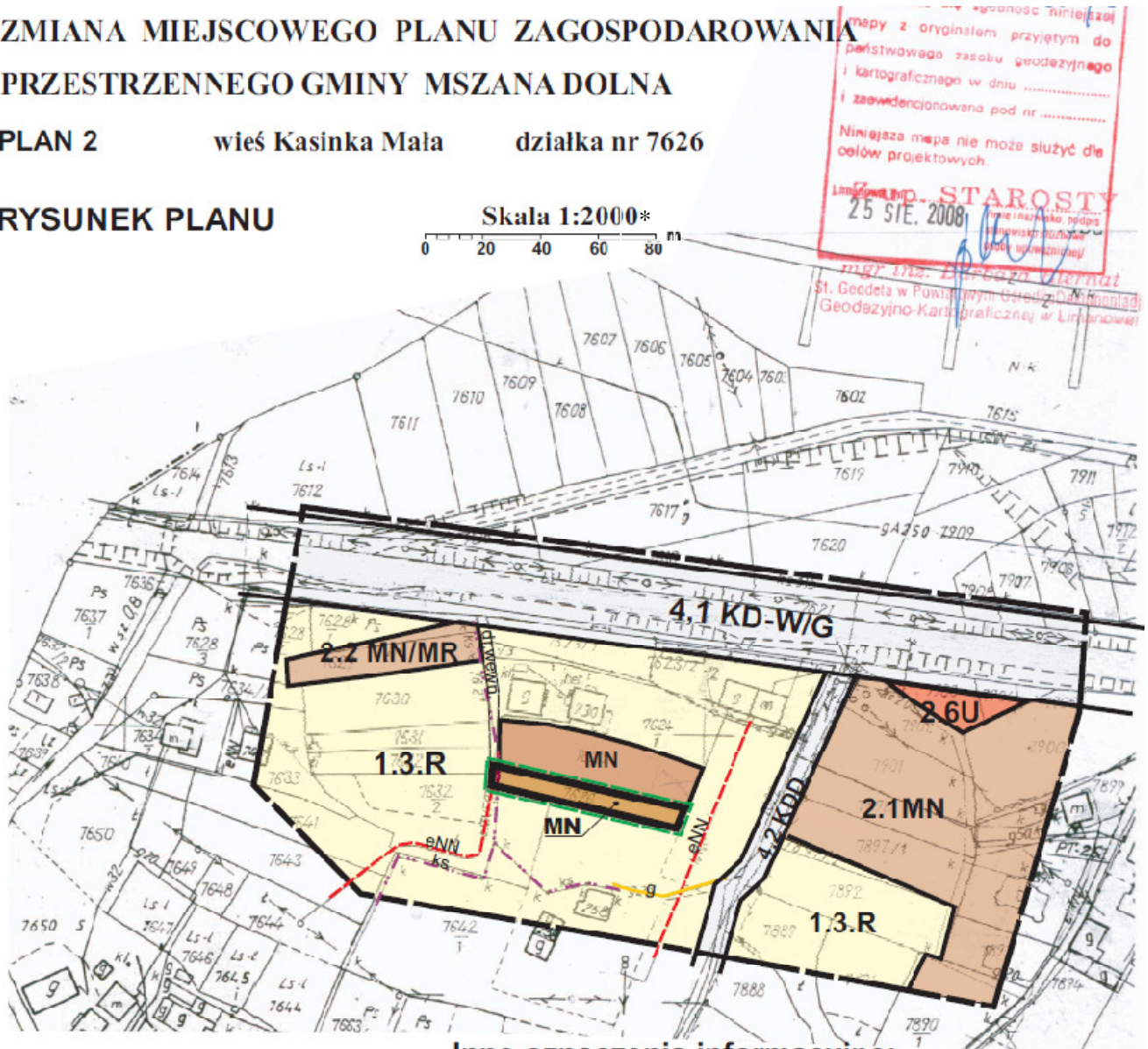
**Załącznik Nr 2**  
do Uchwały Nr XVIII/178/2011  
Rady Gminy Mszana Dolna  
z dnia 28 grudnia 2011 r.

**Wieś Kasinka Mała działka nr 7626**

**ZMIANA MIEJSCOWEGO PLANU ZAGOSPODAROWANIA  
PRZESTRZENNEGO GMINY MSZANA DOLNA**

**PLAN 2                    wieś Kasinka Mała                    działka nr 7626**

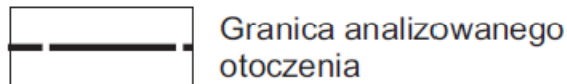
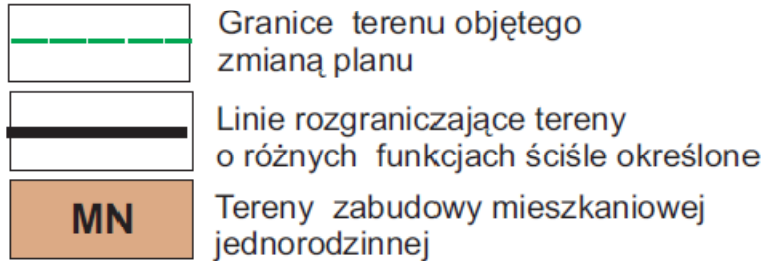
**RYSunEK PLANU**



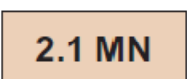

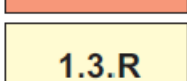
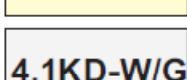



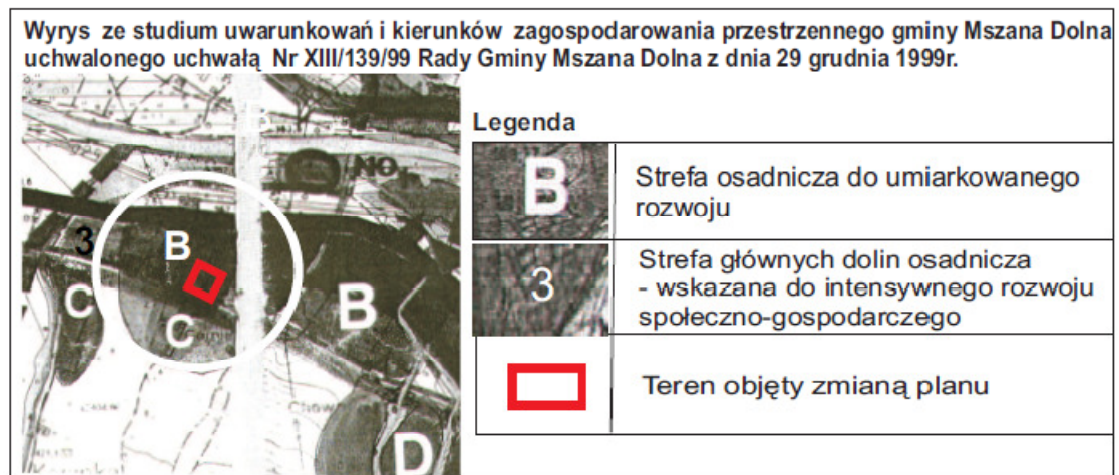
**Inne oznaczenia informacyjne:**

	Istniejąca sieć elektroenergetyczna niskiego napięcia
	Istniejąca sieć gazowa
	Istniejąca sieć kanalizacji sanitarnej

\* Rysunek planu został sporządzony w oparciu o skalę źródłową 1:2000.  
Skala ta ulega pomniejszeniu w wyniku przypisanych prawem odległości marginesów.

**LEGENDA****Ustalenia wprowadzone zmianą planu****Informacja o ustaleniach obowiązującego planu miejscowego w granicach analizowanego otoczenia**

	Linie rozgraniczające tereny o różnych funkcjach ściśle określone
	Tereny zabudowy mieszkaniowej z dopuszczeniem zabudowy zagrodowej
	Tereny zabudowy mieszkaniowej jednorodzinnej
	Tereny usług
	Tereny rolne
	Tereny drogi wojewódzkiej
	Tereny drogi gminnej dojazdowej



Przewodniczący Rady Gminy  
**Jan Chorągwicki**



**Załącznik Nr 3**  
do Uchwały Nr XVIII/178/2011  
Rady Gminy Mszana Dolna  
z dnia 28 grudnia 2011 r.

**Rozstrzygnięcie Rady Gminy Mszana Dolna w sprawie uwag do projektu planu oraz w sprawie realizacji zapisanych w planie inwestycji, które należą do zadań własnych gminy oraz zasadach ich finansowania.**

1. Rada Gminy Mszana Dolna po zapoznaniu się z oświadczeniem Wójta Gminy Mszana Dolna z dnia 14 grudnia 2011 r., stwierdzającym brak uwag do projektu zmiany miejscowego planu zagospodarowania przestrzennego gminy Mszana Dolna wsi **Kasinka Mała**, zatwierdzonego uchwałą Nr XXXI/253/04 Rady Gminy Mszana Dolna z dnia 30 listopada 2004 r. (Dz. Urz. Wojew. Małopolskiego Nr 46, poz. 303 z późn. zm.) w zakresie przeznaczenia działek nr: 8365/4 i 7626 położonych w Kasince Małej na tereny zabudowy mieszkaniowej jednorodzinnej - w okresie wyłożenia tego planu do publicznego wglądu i 14 dni po wyłożeniu, stwierdza brak potrzeby rozstrzygnięcia, o którym mowa w art. 20 ust. 1 ustawy z dnia 27 marca 2003 roku o planowaniu i zagospodarowaniu przestrzennym (Dz. U. Nr 80 poz.717 z późn. zm.).

2. W związku z tym że zmiana miejscowego planu zagospodarowania przestrzennego gminy Mszana Dolna wsi Kasinka Mała nie wprowadza nowych zapisów dot. realizacji inwestycji w zakresie infrastruktury technicznej, które należą do zadań własnych gminy, Rada Gminy Mszana Dolna stwierdza brak potrzeby rozstrzygnięcia o sposobie realizacji inwestycji które należą do zadań własnych gminy oraz zasadach ich finansowania, o których mowa w art. 20 ust. 1 ustawy z dnia 27 marca 2003 roku o planowaniu i zagospodarowaniu przestrzennym (Dz. U. Nr 80 poz.717 z późn. zm.).

Przewodniczący Rady Gminy  
**Jan Chorągwicki**