

Załącznik nr 19
do uchwały Nr XV/91/11
Rady Miejskiej w Bobowej
z dnia 13 grudnia 2011 r.

Rozstrzygnięcie

dotyczące rozpatrzenia uwag wniesionych do projektu zmian miejscowego planu zagospodarowania przestrzennego Gminy Bobowa – dla części działki Nr 109/1, części działek Nr 204/1, 204/2, części działki Nr 502, działki Nr 503, działek Nr 673, 674/4, 723/2, części działki 915/3 (działki Nr 915/5 wg projektu podziału), części działki Nr 919/5, działki Nr 1035/4 w Bobowej, części działki Nr 550, działki Nr 830 w Brzanie, części działki Nr 526/1 w Jankowej, części działki Nr 481, działki Nr 517/5, części działki Nr 779/11 w Siedliskach, części działki Nr 853/4 Działki Nr 853/9 i części działek Nr 853/6, 853/8 wg projektu podziału) w Stróżnej, działki Nr 5/3, części działki Nr 184/3, części działki Nr 423/8, części działki Nr 507 w Wilczyskach

Rada Miejska w Bobowej, po zapoznaniu się z oświadczeniem Burmistrza Bobowej, stwierdzają-

Załącznik nr 20
do uchwały Nr XV/91/11
Rady Miejskiej w Bobowej
z dnia 13 grudnia 2011 r.

Rozstrzygnięcie

dotyczące realizacji zapisanych inwestycji z zakresu infrastruktury technicznej należących do zadań własnych gminy oraz zasad ich finansowania w projekcie zmian miejscowego planu zagospodarowania przestrzennego Gminy Bobowa – dla części działki Nr 109/1, części działek Nr 204/1, 204/2, części działki Nr 502, działki Nr 503, działek Nr 673, 674/4, 723/2, części działki 915/3 (działki Nr 915/5 wg projektu podziału), części działki Nr 919/5, działki Nr 1035/4 w Bobowej, części działki Nr 550, działki Nr 830 w Brzanie, części działki Nr 526/1 w Jankowej, części działki Nr 481, działki Nr 517/5, części działki Nr 779/11 w Siedliskach, części działki Nr 853/4 Działki Nr 853/9 i części działek Nr 853/6, 853/8 wg projektu podziału) w Stróżnej, działki Nr 5/3, części działki Nr 184/3, części działki Nr 423/8, części działki Nr 507 w Wilczyskach

cym brak uwag kwestionujących przyjęte ustalenia w projekcie zmian miejscowego planu zagospodarowania przestrzennego Gminy Bobowa – dla części działki Nr 109/1, części działek Nr 204/1, 204/2, części działki Nr 502, działki Nr 503, działek Nr 673, 674/4, 723/2, części działki 915/3 (działki Nr 915/5 wg projektu podziału), części działki Nr 919/5, działki Nr 1035/4 w Bobowej, części działki Nr 550, działki Nr 830 w Brzanie, części działki Nr 526/1 w Jankowej, części działki Nr 481, działki Nr 517/5, części działki Nr 779/11 w Siedliskach, części działki Nr 853/4 Działki Nr 853/9 i części działek Nr 853/6, 853/8 wg projektu podziału) w Stróżnej, działki Nr 5/3, części działki Nr 184/3, części działki Nr 423/8, części działki Nr 507 w Wilczyskach, w okresie wyłożenia tego projektu do wglądu publicznego i 14 dni po zakończeniu wyłożenia, stwierdza brak potrzeby rozstrzygnięcia o którym mowa w art. 20 ust. 1 ustawy z dnia 27 marca 2003 roku o planowaniu i zagospodarowaniu przestrzennym (Dz. U. z 2003 r Nr 80 poz. 717)

Przewodniczący Rady
Stanisław Siedlarz

Rada Miejska w Bobowej, po zapoznaniu się z oświadczeniem Burmistrza Bobowej, stwierdzającym brak zapisanych inwestycji z zakresu infrastruktury technicznej należących do zadań własnych gminy w projekcie zmian miejscowego planu zagospodarowania przestrzennego Gminy Bobowa – dla części działki Nr 109/1, części działek Nr 204/1, 204/2, części działki Nr 502, działki Nr 503, działek Nr 673, 674/4, 723/2, części działki 915/3 (działki Nr 915/5 wg projektu podziału), części działki Nr 919/5, działki Nr 1035/4 w Bobowej, części działki Nr 550, działki Nr 830 w Brzanie, części działki Nr 526/1 w Jankowej, części działki Nr 481, działki Nr 517/5, części działki Nr 779/11 w Siedliskach, części działki Nr 853/4 Działki Nr 853/9 i części działek Nr 853/6, 853/8 wg projektu podziału) w Stróżnej, działki Nr 5/3, części działki Nr 184/3, części działki Nr 423/8, części działki Nr 507 w Wilczyskach, stwierdza brak potrzeby rozstrzygnięcia o którym mowa w art. 20 ust. 1 ustawy z dnia 27 marca 2003 roku o planowaniu i zagospodarowaniu przestrzennym (Dz. U. z 2003 r. Nr 80 poz. 717)

Przewodniczący Rady
Stanisław Siedlarz

7050

UCHWAŁA NR XV/94/11
RADY MIEJSKIEJ W BOBOWEJ
z dnia 13 grudnia 2011 r.

w sprawie uchwalenia zmiany miejscowego planu zagospodarowania przestrzennego Gminy Bobowa dla działki Nr 104/3 w Wilczyskach

Działając na podstawie przepisów art. 18 ust. 2 pkt 5 ustawy z dnia 8 marca 1990 roku o samorządzie gminnym (tekst jednolity Dz. U. z 2001 roku Nr 142 poz. 1591 z późniejszymi zmianami), art. 3 ust. 1, art. 20 ust. 1 i art. 27 ustawy z dnia 27 marca 2003 roku o planowaniu i zagospodarowaniu przestrzen-

nym (Dz. U. Nr 80 poz. 717 z 2003 roku z późniejszymi zmianami) oraz art. 7 ust. 1 ustawy z dnia 3 lutego 1995 roku o ochronie gruntów rolnych i leśnych (tekst jednolity Dz. U. z 2004 roku Nr 121 poz. 1266 z późniejszymi zmianami) w związku z Uchwałą Rady Miejskiej w Bobowej Nr XL6/296/2010 z dnia

7 czerwca 2010 roku w sprawie przystąpienia do zmiany miejscowego planu zagospodarowania przestrzennego gminy Bobowa Rada Miejska w Bobowej uchwała co następuje:

USTALENIA FORMALNE

§ 1. Ilekroć w treści uchwały jest mowa o

1. „Planie dotychczasowym” – należy przez to rozumieć miejscowy plan zagospodarowania przestrzennego gminy Bobowa wprowadzony Uchwałą Nr IV/25/03 Rady Gminy Bobowa z dnia 27 stycznia 2003 roku. (Dz. Urz. Woj. Małopolskiego z 2003 roku Nr 53 poz. 742 z późniejszymi zmianami.)
2. „Planie” – należy przez to rozumieć zmianę planu dotychczasowego dla terenów obejmujących działkę Nr 104/3 w Wilczyskach, uchwaloną niniejszą uchwałą.
3. „Rysunku planu” - należy przez to rozumieć rysunek planu wymienionego w punkcie 2 sporządzony na mapie sytuacyjno – wysokościowej wykonanej na bazie mapy zasadniczej, zarejestrowanej w Powiatowym Ośrodku Dokumentacji Geodezyjno – Kartograficznej, w skali 1:1000, stanowiący załącznik Nr 1 i będący integralną częścią niniejszej uchwały.
4. „Studium” – należy przez to rozumieć studium uwarunkowań i kierunków zagospodarowania przestrzennego Gminy Bobowa uchwalone Uchwałą Nr XIV/101/99 Rady Gminy Bobowa z dnia 26 grudnia 1999 roku
5. „Poziomie terenu” – należy przez to rozumieć średni poziom terenu istniejącego, liczony w obrysie rzutu budynku jako średnia arytmetyczna poziomu terenu od strony przystokowej i odstokowej.

§ 2.

1. Stwierdza się nienaruszenie przez plan o którym mowa w § 1 punkt 2, ustaleń studium, o którym mowa w § 1 punkt 4.

2. Uchwała się plan o którym mowa w § 1 punkt 2.

§ 3.

1. W obszarze objętym planem obowiązujące studium o którym mowa w § 1 punkt 4 nie wyznacza obszarów przestrzeni publicznych, wymagających określenia warunków ich kształtowania.
2. W obszarze objętym planem nie zachodzi potrzeba określania zasad i warunków scaleń i podziałów nieruchomości.
3. Tereny objęte planem nie są zagrożone procesami erozyjno – osuwiskowymi oraz nie występują na nich strefy ochrony sanitarnej od ujęć wody.
4. Tereny objęte planem częściowo położone są w obszarze szczególnego zagrożenia powodzią, wyznaczonym w planie na podstawie zasięgu wody Q1%, określonym w „Studium określającym granice obszarów bezpośredniego zagrożenia powodzią w zlewni dolnego Dunajca od ujścia Popradu” dla zalewów powodziowych o prawdopodob-

bieństwie $p=1\%$. W obszarze tym obowiązują zakazy, nakazy, ograniczenia i dopuszczenia wynikające z przepisów odrębnych dotyczących ochrony przed powodzią.

5. Ustalenia planu nie naruszają i nie wykluczają stosowania przepisów odrębnych.

§ 4. Przeznacza się na cele nierolnicze i nieleśne grunty rolne objęte planem klasy R IIIa o powierzchni 0,13 ha, nie objęte kompleksami rolnymi wyznaczonymi w studium i nie wymagające zgody o której mowa w art. 7 ust. 2 ustawy z dnia 3 lutego 1995 roku o ochronie gruntów rolnych i leśnych (Dz. U. z 2004 r. Nr 121 poz. 1266 z późn. zmianami).

USTALENIA OGÓLNE

§ 5. Ustala się następujące zasady ochrony i kształtowania ładu przestrzennego:

1. Obowiązuje ochrona walorów przyrodniczych i krajobrazu, zgodnie z zasadami podanymi w § 6.
2. Obowiązuje ochrona dziedzictwa kulturowego wg zasad podanych w § 7.
3. Obowiązują parametry i wskaźniki kształtowania zabudowy i zagospodarowania terenu określone w ustaleniach szczegółowych.

§ 6. Ustala się następujące zasady ochrony środowiska, przyrody i krajobrazu kulturowego:

1. Obowiązuje utrzymanie wysokich standardów środowiska przyrodniczego, w szczególności czystości wód, powietrza atmosferycznego, gleb oraz harmonijnego krajobrazu.
2. Obowiązuje zakaz przekraczania dopuszczalnych stężeń zanieczyszczenia atmosfery, określonych w przepisach odrębnych.
3. Obowiązuje ochrona przed hałasem i stosowanie urządzeń i zabezpieczeń dla utrzymania dopuszczalnego poziomu hałasu określonego w przepisach odrębnych jak dla terenów zabudowy mieszkaniowej jednorodzinnej z usługami rzemieślniczymi.
4. Tereny objęte planem znajdują się w obszarze Głównego Zbiornika Wód Podziemnych Doliny Białej (GZWP 434). Obowiązuje zakaz realizacji przedsięwzięć mogących znacząco oddziaływać na środowisko, dla których obligatoryjnie wymagane jest sporządzenie raportu oddziaływania na środowisko i ustalenia zawarte w § 8 i § 9 ust. 4.

5. Na obszarze objętym planem nie występują inne formy ochrony przyrody.

§ 7. Ustala się następujące zasady ochrony dziedzictwa kulturowego, zabytków oraz dóbr kultury:

1. Obowiązuje kształtowanie architektury obiektów harmonizującej z krajobrazem.
2. Na obszarze objętym planem nie występują obiekty podlegające ochronie na podstawie ustawy z dnia 23 lipca 2003 roku o ochronie zabytków i opiece nad zabytkami (Dz. U. Nr 162 poz. 1568 z późn. zm.).

§ 8. Ustala się następujące zasady modernizacji, rozbudowy i budowy systemów infrastruktury technicznej i komunikacji:

1. Obowiązuje zakaz zrzutu nieoczyszczonych ścieków do wód i gleby, zakaz gromadzenia wszelkich odpadów w miejscach do tego nie wyznaczonych.
2. Obowiązuje zachowanie stref ochronnych od linii elektroenergetycznych i sieci gazowych w wielkościach zgodnych z przepisami odrębnymi.
3. Obowiązuje utrzymanie istniejących sieci infrastruktury technicznej i podłączenie nowych obiektów do istniejących sieci.

USTALENIA SZCZEGÓŁOWE

§ 9.

1. Teren oznaczony symbolem MN obejmujący część działki Nr 104/3 w Wilczyskach o powierzchni 0,13 ha, stanowiący grunty klasy R IIIa, przeznaczony na tereny zabudowy mieszkaniowej dla realizacji budynku mieszkalnego jednorodzinnego. Dopuszcza się realizację budynku gospodarczego i garaży dla samochodów osobowych. Dopuszcza się realizację sieci i urządzeń infrastruktury technicznej. Obowiązuje zabezpieczenie powierzchni parkingowych w ilości co najmniej 1 stanowisko/1 mieszkanie.
2. Teren oznaczony symbolem R obejmujący pozostałą część działki Nr 104/3 w Wilczyskach o powierzchni 0,19 ha, stanowiący grunty klasy R IIIa i R IIIb, przeznaczony na tereny rolne w obszarach szczególnego zagrożenia powodzią. Utrzymuje się dotychczasowe użytkowanie, dopuszcza się realizację zieleni. Dopuszcza się realizację sieci i urządzeń infrastruktury technicznej. Obowiązuje zakaz realizacji budynków. Obowiązują ustalenia podane w § 3 punkt 4.
3. Ustala się następujące parametry i wskaźniki kształtowania nowej zabudowy i zagospodarowania terenu:
 - 1) Obowiązuje zakaz realizacji dachów płaskich i pulpitowych. Obowiązują dachy strome o kącie nachylenia głównych połaci dachowych 30- 45°. Obowiązuje ciemna kolorystyka dachów z wykluczeniem kolorów żółtych i niebieskich.
 - 2) Obowiązuje maksymalna wysokość budynków nie większa niż 9 m licząc od poziomu terenu do najwyższej kalenicy. Obowiązuje realizacja budynków bez podpiwniczenia.
 - 3) Kubatura budynków części nadziemnej, liczona od poziomu parteru, nie może być większa niż 1000 m³.
 - 4) W elewacjach wyklucza się stosowanie paneli z tworzyw sztucznych, kamieni otoczków i jaskrawych kolorów.
 - 5) Obowiązuje usytuowanie nowych budynków w odległości co najmniej 6 m od zewnętrznej krawędzi jezdni istniejącej drogi dojazdowej.
 - 6) W zagospodarowaniu działki obowiązuje powierzchnia zabudowy nie większa niż 30%, nie mniejsza niż 0,1% powierzchni działki i pozo-

stawienie co najmniej 60% powierzchni działki jako biologicznie czynnej.

- 7) Obowiązuje uwzględnienie istniejącego uzbrojenia w sieci infrastruktury technicznej.
4. Ustala się następujące zasady obsługi terenów MN w zakresie infrastruktury technicznej:
 - 1) Zaopatrzenie w wodę z indywidualnego ujęcia wody zlokalizowanego zgodnie z przepisami odrębnymi.
 - 2) Odprowadzenie ścieków (dotyczy ścieków w rozumieniu przepisów art. 9 ust. 1 pkt. 16 ustawy z dnia 18 lipca 2001 roku „Prawo wodne” – Dz. U. z 2005 r Nr 239 poz. 2019 z późn. zmianami) do zbiorczej sieci kanalizacji sanitarnej. Do czasu realizacji systemów kanalizacyjnych dopuszcza się realizację szczelnego zbiornika bezodpływowego na nieczystości ciekłe, z wywozem ścieków na najbliższą oczyszczalnię.
 - 3) Ogrzewanie obiektów indywidualne, oparte o paliwa ekologiczne. Zalecane stosowanie oleju opałowego, gazu lub energii elektrycznej.
 - 4) Doprowadzenie energii elektrycznej z istniejącej sieci na warunkach określonych przez zarządzającego siecią, w oparciu o bilans zapotrzebowania mocy.
 - 5) Doprowadzenie gazu z istniejącej sieci gazowej na warunkach określonych przez zarządcę sieci
 - 6) Usuwanie odpadów poprzez segregację i gromadzenie ich w przystosowanych pojemnikach, zlokalizowanych zgodnie z przepisami odrębnymi i wywożenie w sposób zorganizowany.
 5. Dojazd do terenów MN z istniejącej drogi dojazdowej (działka Nr 117).

USTALENIA KOŃCOWE

§ 10. Do czasu realizacji zagospodarowania ustalonego planem, utrzymuje się dotychczasowe zagospodarowanie i użytkowanie.

§ 11. Ustala się wysokość opłaty, o której mowa w art. 36 ust. 4 ustawy z dnia 27 marca 2003 roku o planowaniu i zagospodarowaniu przestrzennym, wyrażoną w stosunku procentowym wzrostu wartości nieruchomości w wyniku uchwalenia planu, dla terenów MN w wysokości 10%, dla terenów R w wysokości 1%.

§ 12. Integralną częścią niniejszej uchwały są:

1. rysunek planu w skali 1: 1000, zaopatrzonej stosowną klauzulą jako załącznik Nr 1 do uchwały
2. rozstrzygnięcie dotyczące rozpatrzenia uwag wniesionych do projektu planu, stanowiące załącznik Nr 2
3. rozstrzygnięcie dotyczące sposobu realizacji inwestycji z zakresu infrastruktury technicznej, stanowiące załącznik Nr 3

§ 13. Wykonanie uchwały powierza się Burmistrzowi Bobowej.

§ 14. Uchwała podlega ogłoszeniu, publikacji na stronie internetowej gminy i wchodzi w życie po upływie 14 dni od daty jej publikacji w Dzienniku Urzędowym Województwa Małopolskiego.

Przewodniczący Rady
Stanisław Siedlarz

Załącznik nr 1
do uchwały Nr XV/94/11
Rady Miejskiej w Bobowej
z dnia 13 grudnia 2011 r.


**ZMIANA MIEJSCOWEGO PLANU ZAGOSPODAROWANIA PRZESTRZENNEGO
GMINY BOBOWA - wieś WILCZYSKA działka nr : 104/3**


RYSUNEK PLANU - skala 1:1000

LEGENDA :

 Granica terenu objętego planem

USTALENIA PLANU :

 Linia rozgraniczająca tereny o różnych funkcjach i różnych zasadach zagospodarowania


 Tereny zabudowy mieszkaniowej

 Tereny rolne w obszarach szczególnego zagrożenia powodzią


 Linia zabudowy - nieprzekraczalna

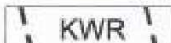
**INFORMACJA O USTALENIACH PLANU DOTYCHCZASOWEGO W SĄSIEDZTWIE
TERENÓW OBJĘTYCH PLANEM :**


 Linie rozgraniczające tereny o różnych funkcjach i zasadach zagospodarowania

 Tereny zieleni izolacyjnej

 Tereny rolne

 Tereny różnorodnych form mieszkalnictwa, usług i rzemiosła o niskiej intensywności zabudowy

 Rezerwa terenu dla obwodnicy w ciągu drogi wojewódzkiej

 Granica zasięgów zalewów powodziowych o prawdopodobieństwie p=1%

 Obszar szczególnego zagrożenia powodzią dla przepływów powodziowych Q1%

POZOSTAŁE OZNACZENIA I INFORMACJE :

 Droga dojazdowa

 Istniejąca linia telefoniczna


PRZEWODNICZĄCY RADY

Stanisław Siedlarz

LEGENDA :

**WYRYS ZE STUDIUM UWARUNKOWAŃ I KIERUNKÓW ZAGOSPODAROWANIA
PRZESTRZENNEGO GMINY BOBOWA - skala 1:10 000**

 Strefa pogórzy i doliny Białej rolno-osadniczej

 Strefy zabudowy do ograniczonego rozwoju

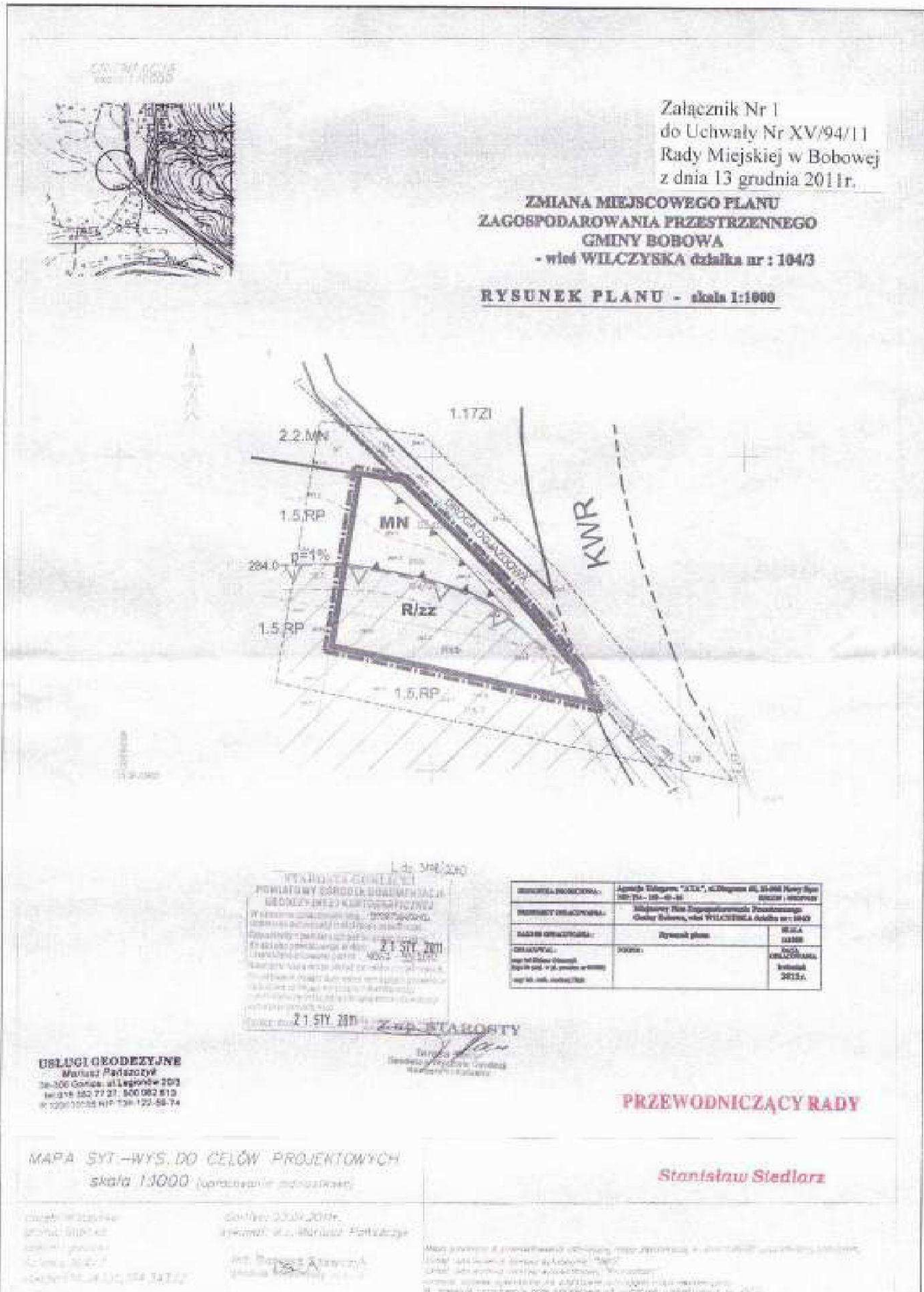
 Trasa docelowego przełożenia drogi wojewódzkiej




Obszary szczególnego zagrożenia powodzią dla wezbrania powodziowego o prawdopodobieństwie p=1%



* Rysunek planu został sporządzony w oparciu o skalę źródłową 1:1000.
Skala ta ulega pomniejszeniu w wyniku przypisanych prawem odległości marginesów.



Przewodniczący Rady
Stanisław Siedlarz

Załącznik nr 2
do uchwały Nr XV/94/11
Rady Miejskiej w Bobowej
z dnia 13 grudnia 2011 r.

Rozstrzygnięcie

dotyczące rozpatrzenia uwag wniesionych do projektu zmiany miejscowego planu zagospodarowania przestrzennego Gminy Bobowa – dla działki nr 104/3 w Wilczyskach

Rada Miejska w Bobowej, po zapoznaniu się z oświadczeniem Burmistrza Bobowej, stwierdzają-

Załącznik nr 3
do uchwały Nr XV/94/11
Rady Miejskiej w Bobowej
z dnia 13 grudnia 2011 r.

Rozstrzygnięcie

dotyczące realizacji zapisanych w planie inwestycji z zakresu infrastruktury technicznej należących do zadań własnych gminy oraz zasad ich finansowania

Rada Miejska w Bobowej, po zapoznaniu się z oświadczeniem Burmistrza Bobowej, stwierdzającym brak zapisanych inwestycji z zakresu infrastruktury

cym brak uwag kwestionujących przyjęte ustalenia w projekcie zmiany miejscowego planu zagospodarowania przestrzennego Gminy Bobowa – dla działki nr 104/3 w Wilczyskach, w okresie wyłożenia tego projektu do wglądu publicznego i 14 dni po zakończeniu wyłożenia, stwierdza brak potrzeby rozstrzygnięcia o którym mowa w art. 20 ust. 1 ustawy z dnia 27 marca 2003 roku o planowaniu i zagospodarowaniu przestrzennym (Dz. U. z 2003 r Nr 80 poz. 717)

Przewodniczący Rady
Stanisław Siedlarz

technicznej należących do zadań własnych gminy w projekcie zmiany miejscowego planu zagospodarowania przestrzennego Gminy Bobowa – dla działki nr 104/3 w Wilczyskach, stwierdza brak potrzeby rozstrzygnięcia o którym mowa w art. 20 ust. 1 ustawy z dnia 27 marca 2003 roku o planowaniu i zagospodarowaniu przestrzennym (Dz. U. z 2003 r. Nr 80 poz. 717).

Przewodniczący Rady
Stanisław Siedlarz

7051

UCHWAŁA NR XV/95/11 RADY MIEJSKIEJ W BOBOWEJ z dnia 13 grudnia 2011 r.

w sprawie: zmian w Uchwale Budżetowej Gminy Bobowa na rok 2011 .

Na podstawie art.18 ust. 2 pkt 4, 9 lit i ustawy z dnia 8 marca 1990 r. o samorządzie gminnym (tekst jedn. Dz. U. z 2001 r. Nr 142, poz. 1591 z późn. zm.) oraz art. 212 ustawy z dnia 27 sierpnia 2009 r. o finansach publicznych (Dz. U. Nr 157, poz. 1240 z późn. zm) – Rada Miejska w Bobowej uchwala, co następuje:

§ 1. W uchwale Budżetowej Gminy Bobowa na rok 2011 Nr IV/16/11 Rady Miejskiej w Bobowej z dnia 18.01.2011 r. wprowadza się następujące zmiany:

1. Zmniejsza się dochody budżetu gminy o kwotę 1 371 225 zł w tym :
 - 1) dochody bieżące- zmniejsza się o kwotę 14 527 zł, a zwiększa się o kwotę 241 528 zł, dochody majątkowe - zmniejsza się o kwotę 2 410 436 zł jak i również zwiększa się o kwotę 812 210 zł oraz dokonuje się zmian zgodnie z załącznikiem Nr 1 do niniejszej uchwały. Dochody budżetu po zmianach wynoszą 40 655 238,57 zł.
2. Zmniejsza się wydatki budżetu gminy o kwotę 718 106 zł w tym :
 - 1) wydatki bieżące- zmniejsza się o kwotę 140 000 zł, a zwiększa się o kwotę 54 435 zł, wydatki majątkowe- zmniejsza się o kwotę 2 033 787 zł, a zwiększa się o kwotę 1 401 246 zł oraz

dokonuje się zmian zgodnie załącznikiem Nr 2 do niniejszej uchwały. Wydatki budżetu po zmianach wynoszą 39 248 610,57 zł.

3. Dokonuje się zmniejszenia wydatków majątkowych o kwotę 632 541 zł. zgodnie z załącznikiem nr 3 do niniejszej uchwały.
4. Na skutek wprowadzonych zmian zmniejsza się nadwyżkę budżetowa o kwotę 653 119 zł.
5. Dokonuje się zmniejszenia przychodów z zaciągniętych pożyczek i kredytów na rynku krajowym o kwotę 582 426 zł. oraz dokonuje się zmniejszenia spłaty pożyczek otrzymanych na finansowanie zadań realizowanych z udziałem środków pochodzących z budżetu Unii Europejskiej o kwotę 1 235 545 zł jak w załączniku nr 4 do niniejszej uchwały.
6. Ustala się limit zobowiązań z tytułu:
 - 1) kredytów i pożyczek zaciągniętych w roku 2011 – do kwoty 4 889 499 zł , z czego:
 - a) na sfinansowanie uprzednio zaciągniętych zobowiązań do kwoty 3 653 954 zł,
 - b) na wyprzedzające finansowanie działań, finansowanych ze środków pochodzących z budżetu Unii Europejskiej do kwoty 1 235 545 zł.