



DZIENNIK URZĘDOWY

WOJEWÓDZTWA MAŁOPOLSKIEGO

Kraków, dnia 11 kwietnia 2012 r.

Poz. 1536

UCHWAŁA* NR XVII/108/2012 RADY MIEJSKIEJ NOWE BRZESKO

z dnia 30 marca 2012 r.

**w sprawie: zmiany uchwały Nr XIII/86/2011 Rady Miejskiej Nowe Brzesko z dnia 2 grudnia 2011 r.
w sprawie uchwalenia miejscowego planu zagospodarowania przestrzennego Gminy Nowe Brzesko.**

Na podstawie art. 14 ust. 1 ustawy z dnia 27 marca 2003r. o planowaniu i zagospodarowaniu przestrzennym (Dz. U. z 2003r. Nr 80, poz. 717 z późn. zm.) oraz w związku z art. 18 ust. 2 pkt 5 ustawy z dnia 8 marca 1990r. o samorządzie gminnym (tj. Dz. U. z 2001r. Nr 142, poz.1591 z późn. zm.) uchwala się, co następuje:

§ 1.

1. W uchwale nr XIII/86/2011 Rady Miejskiej Nowe Brzesko z dnia 2 grudnia 2011 r. w sprawie uchwalenia miejscowego planu zagospodarowania przestrzennego Gminy Nowe Brzesko wprowadza się następujące zmiany:
 - 1) w § 37 ust. 1 pkt 2 [strona 25 wiersz 31] zapis o treści: „dla pozostałych terenów stawka procentowa wynosi 5% (jeden procent)” otrzymuje nowe brzmienie: „dla pozostałych terenów stawka procentowa wynosi 1% (jeden procent)”;
 - 2) w § 35 ust.1 [strona 24, wiersz 37] zapis o treści: „Wyznacza się strefy ochrony sanitarnej czynnych cmentarzy zgodnie z przepisami odrębnymi, oznaczone na rysunku planu indeksem (c)” otrzymuje nowe brzmienie: „Wyznacza się strefy ochrony sanitarnej czynnych cmentarzy zgodnie z przepisami odrębnymi, oznaczone na rysunku planu indeksem (b)”.
2. Integralną częścią niniejszej uchwały jest załącznik graficzny, stanowiący rysunek miejscowego planu zagospodarowania przestrzennego Gminy Nowe Brzesko.

§ 2. Wykonanie uchwały powierza się Burmistrzowi Gminy i Miasta Nowe Brzesko.

§ 3. Zobowiązuje się Burmistrza Gminy i Miasta Nowe Brzesko do:

1. ogłoszenia uchwały przez obwieszczenie na tablicy ogłoszeń Urzędu Gminy i Miasta w Nowym Brzesku,
2. ogłoszenia o zmianie uchwały o przystąpieniu do sporządzenia planu w miejscowej prasie,
3. zawiadomienia na piśmie instytucji i organów właściwych do uzgadniania i opiniowania projektu planu.

§ 4. Uchwała wchodzi w życie po upływie 30 dni od dnia ogłoszenia w Dzienniku Urzędowym Województwa Małopolskiego.

Wiceprzewodniczący Rady Miejskiej Nowe Brzesko

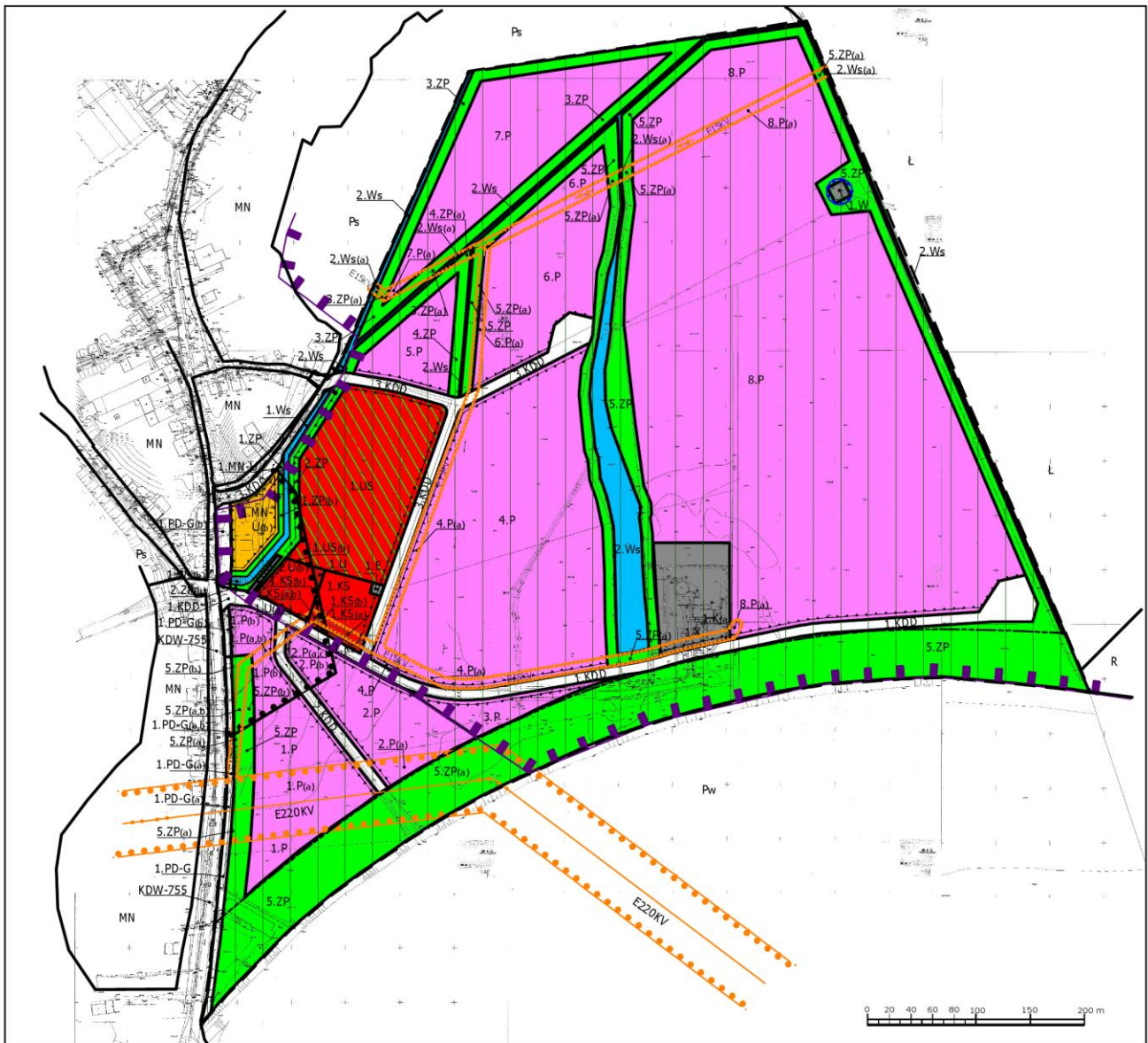
mgr inż. Jan Sroga

* Publikacja niniejszej uchwały nie uwzględnia ewentualnych czynności nadzorczych podejmowanych przez Wojewodę Małopolskiego.

Załącznik
do Uchwały Nr XVII/108/2012
Rady Miejskiej Nowe Brzesko
z dnia 30 marca 2012 r.



Załącznik 1a
Skala 1:2000*

**MIEJSCOWY PLAN ZAGOSPODAROWANIA PRZESTRZENNEGO
GMINY NOWE BRZESKO W MIEJSCOWOŚCI NOWE BRZESKO**



* Rysunek planu został sporządzony w oparciu o skalę źródłową 1:2000.
Skala ta ulega pomniejszeniu w wyniku przypisanych prawem odległości marginesów.

LEGENDA:

-  Granica terenu objętego miejscowym planem zagospodarowania przestrzennego dla gminy Nowe Brzesko w miejscowości Nowe Brzesko
 -  Granica strefy ochrony wału
 -  Linia rozgraniczająca tereny o różnym przeznaczeniu lub różnych zasadach zagospodarowania
 -  Nieprzekraczalna linia zabudowy
 -  Rzeki i rowy
 -  Tereny działalności produkcyjno - usługowej, składowo - magazynowej i rzemieślniczej
 -  Tereny usług
 -  Tereny usług rekreacyjno - sportowych
 -  Tereny zabudowy mieszkaniowo - usługowej
 -  Tereny zieleni urządzonej
 -  Tereny wód powierzchniowych, cieków i zbiorników wodnych
- Tereny sieci i urządzeń infrastruktury technicznej:**
-  Tereny urządzeń zaopatrzenia w wodę
 -  Tereny urządzeń odprowadzania i oczyszczania ścieków
 -  Tereny urządzeń elektroenergetycznych
- Tereny układu drogowego:**
-  Tereny dróg publicznych dojazdowych
 -  Tereny dróg wewnętrznych
 -  Tereny obsługi ruchu drogowego
 -  Droga wojewódzka 755 (element informacyjny, niebędący ustaleniami projektu planu, szerokość w liniach rozgraniczających 25m)
 -  Tereny dróg publicznych, pas drogi wojewódzkiej klasy G (DW-755)
-  Tereny zagrożone powodzią w przypadku awarii obwałowań
 -  Strefa bezpośredniej ochrony ujęcia wody
 -  Strefy elektroenergetyczne - napowietrzne: Najwyższego napięcia 220kV, najniższego napięcia 15kV
 -  Linie elektroenergetyczne - napowietrzne: Najwyższego napięcia 220kV, najniższego napięcia 15kV
 -  Strefy uciążliwości istniejącego cmentarza czynnego
-  Granica strefy ochrony pośredniej ujęcia wody
 - (a) Strefy uciążliwości od linii elektroenergetycznych
 - (b) Strefa sanitarna od cmentarza - 150 metrów
 -  Przepusty

Wiceprzewodniczący Rady Miejskiej Nowe Brzesko

mgr inż. Jan Sroga