

940

**Uchwała Nr XIX/132/08
Rady Gminy w Stryszowie
z dnia 22 grudnia 2008 r.**

w sprawie podejmowania działań wobec dłużników alimentacyjnych.

Na podstawie art. 39 ust. 4 i art. 40 ust. 1 Ustawy z dnia 8 marca 1990 r. o samorządzie gminnym (t. j. Dz. U. z 2001, Nr 142, poz. 1591 z późn. zm.) oraz art. 31 ust. 1 Ustawy z dnia 7 września 2007 r. o pomocy osobom uprawnionym do alimentów (Dz. U. Nr 192, poz. 1378 z późn. zm.), Rada Gminy w Stryszowie uchwala, co następuje:

§ 1

Upoważnia Kierownika Gminnego Ośrodka Pomocy Społecznej w Stryszowie do podejmowania działań wobec dłużników alimentacyjnych, na zasadach określonych w Ustawie z dnia 7 września 2007 r. o pomocy osobom uprawnionym do alimentów.

§ 2

Wykonanie uchwały powierza się Wójtowi Gminy Stryszów i Kierownikowi Gminnego Ośrodka Pomocy Społecznej w Stryszowie.

§ 3

Traci moc uchwała Nr XVIII/113/08 Rady Gminy w Stryszowie z dnia 24 listopada 2008 r. w sprawie: podejmowania działań wobec dłużników alimentacyjnych

§ 4

Uchwała wchodzi w życie po upływie 14 dni od daty ogłoszenia w Dzienniku Urzędowym Województwa Małopolskiego.

Przewodniczący Rady Gminy: *K. Stanowski*

941

**Uchwała* Nr XX/138/09
Rady Gminy w Stryszowie
z dnia 24 lutego 2009 r.**

w sprawie zmiany miejscowych planów zagospodarowania przestrzennego sołectw Stryszów i Dąbrówka.

Na podstawie:
art. 18 ust. 2 pkt 5 i art. 40 ust. 1 Ustawy z dnia 8 marca 1990 r. o samorządzie gminnym (Dz. U. z 2001 r. Nr 142, poz. 1591 z późn. zm.) art. 20 ust. 1 i art. 27 Ustawy z dnia 27 marca 2003 r. o planowaniu i zagospodarowaniu przestrzennym (Dz. U. Nr 80, poz. 717 z późn. zm.), Rada Gminy w Stryszowie stwierdzając zgodność z ustaleniami Studium uwarunkowań i kierunków zagospodarowania przestrzennego Gminy Stryszów uchwala

* Publikacja niniejszej uchwały nie uwzględnia ewentualnych czynności nadzorczych podejmowanych przez Wojewodę Małopolskiego.

zmianę miejscowych planów zagospodarowania przestrzennego sołectw Stryszów i Dąbrówka dla obszarów przewidzianych do realizacji zbiornika wodnego "Świnna - Poręba"

Przepisy ogólne

§ 1

1. Zmianie podlegają:

- 1) Miejscowy plan zagospodarowania przestrzennego sołectwa Dąbrówka w Gminie Stryszów uchwalony uchwałą Nr XXII/138/05 Rady Gminy w Stryszowie z dnia 30 sierpnia 2005 r. (Dz. Urz. Woj. Małop. Nr 635, poz. 4327),
 - 2) Miejscowy plan zagospodarowania przestrzennego sołectwa Stryszów w gminie Stryszów uchwalony uchwałą Nr V/36/03 Rady Gminy w Stryszowie z dnia 11 kwietnia 2003 r. (Dz. Urz. Woj. Małop. Nr 203 z 2004 r., poz. 2320).
2. Zmiana planów, zwana dalej "planem", obejmuje fragmenty obszarów sołectw Dąbrówka i Stryszów w granicach oznaczonych na rysunku planu.
3. Granice obszaru objętego planem wynikają z postanowień uchwały Nr XI/72/07 Rady Gminy w Stryszowie z dnia 28 grudnia 2007 r. w sprawie przystąpienia do sporządzenia zmian miejscowych planów zagospodarowania przestrzennego sołectw Stryszów, Dąbrówka.

§ 2

Treść planu przedstawiona jest w postaci:

- 1) tekstu niniejszej uchwały,
- 2) części graficznej stanowiącej załącznik Nr 1 do niniejszej uchwały składającej się z 5 arkuszy rysunku planu wykonanym na kopiach map ewidencyjnych w skali 1 : 2 000 oraz arkusza 0 z wyrysiem ze "Studium uwarunkowań i kierunków zagospodarowania przestrzennego Gminy Stryszów" i legendą rysunku planu.

§ 3

1. Przedmiotem ustaleń planu jest określenie:

- 1) przeznaczenia terenów oraz linii rozgraniczających tereny o różnym przeznaczeniu lub różnych zasadach zagospodarowania,
 - 2) zasad ochrony środowiska, przyrody i dziedzictwa kulturowego,
 - 3) szczególnych warunków zagospodarowania terenów oraz ograniczeń w ich użytkowaniu,
 - 4) zasad rozbudowy i budowy systemów komunikacji i infrastruktury technicznej.
2. Pozostałe elementy wymienione w art. 15 ust. 2 i 3 Ustawy o planowaniu i zagospodarowaniu przestrzennym, nie występują w obszarze objętym planem.

§ 4

Integralnymi częściami uchwały są:

- 1) Załącznik Nr 1 Rysunek planu w skali 1 : 2 000 na 5 arkuszach oraz arkusz 0 zawierający wyrys ze "Studium uwarunkowań i kierunków zagospodarowania przestrzennego Gminy Stryszów" i legendę rysunku planu,
- 2) Załącznik Nr 2 Rozstrzygnięcie Rady Gminy w Stryszowie o sposobie rozpatrzenia uwag wniesionych do projektu planu,
- 3) Załącznik Nr 3 Rozstrzygnięcie Rady Gminy w Stryszowie o sposobie realizacji, zapisanych w planie, inwestycji z za-

kresu infrastruktury technicznej, które należą do zadań własnych Gminy oraz o zasadach ich finansowania.

§ 5

Ilekoć w dalszych przepisach niniejszej uchwały jest mowa o:

- 1) przepisach odrębnych - rozumie się przez to obowiązujące przepisy ustaw wraz z aktami wykonawczymi oraz ograniczenia w zagospodarowaniu terenów wynikające z prawomocnych decyzji administracyjnych,
- 2) rysunku planu - rozumie się przez to rysunek wymieniony w § 4 pkt 1 niniejszej uchwały,
- 3) terenie - rozumie się przez to teren o określonym przeznaczeniu podstawowym, wyznaczony na rysunku planu liniami rozgraniczającymi,
- 4) obszarze - rozumie się przez to obszar objęty planem,
- 5) obowiązujących planach - rozumie się przez to miejscowe plany zagospodarowania przestrzennego sołectw Dąbrówka i Stryśzów wymienione w § 1 ust. 1 niniejszej uchwały.

**Przepisy obowiązujące dla całego obszaru objętego planem
Zasady ochrony środowiska, przyrody i dziedzictwa
kulturowego**

§ 6

W celu zachowania wymogów ochrony środowiska przy wszelkich działaniach inwestycyjnych oraz innych, związanych ze zmianą funkcji i sposobu użytkowania terenów, nakazuje się przestrzeganie zasad określonych w Programie Ochrony Środowiska dla Gminy Stryśzów (przyjętym uchwałą Rady Gminy w Stryśzowie) oraz w obowiązujących przepisach odrębnych, a ponadto ustala się:

- 1) zakaz realizacji przedsięwzięć mogących znacząco oddziaływać na środowisko, dla których sporządzenie raportu o oddziaływaniu na środowisko - jest wymagane bezpośrednio z mocy prawa, za wyjątkiem robót budowlanych związanych ze zbiornikiem "Świnna - Poręba" oraz z komunikacją drogową i kolejową, określonych w planie,
- 2) lokalizację przedsięwzięć mogących znacząco oddziaływać na środowisko, dla których obowiązek sporządzenia raportu może być wymagany przez właściwy organ, dopuszcza się na zasadach określonych w decyzji o środowiskowych uwarunkowaniach,
- 3) zakaz wprowadzania niewłaściwie oczyszczonych ścieków do ziemi, wód powierzchniowych i podziemnych,
- 4) nakaz podczyszczania - przed odprowadzeniem do odbiornika - wód opadowych i roztopowych z parkingów i terenów przebudowy układu komunikacyjnego w obrębie zbiornika, zgodnie z przepisami odrębnymi,
- 5) nakaz realizacji urządzeń ochrony akustycznej w pasach projektowanych obiektów komunikacji kolejowej i drogowej.

§ 7

Dla zachowania równowagi przyrodniczej i walorów naturalnych krajobrazu ustala się:

1. Nakaz ochrony zespołów zieleni naturalnej i półnaturalnej:
 - 1) określonych w "planach urządzenia lasu" jako lasy,
 - 2) zadrzewień oznaczonych w ewidencji gruntów jako "Lz",
 - 3) stanowiących biologiczną strefę ochronną wód powierzchniowych płynących.
2. Możliwość wycinki drzew, w tym w pasach projektowanych obiektów komunikacji, wyłącznie na podstawie decyzji wydanych według przepisów odrębnych.

3. Nakaz realizacji zespołów zieleni izolacyjnej w pasach projektowanych obiektów komunikacji drogowej i kolejowej.
4. Realizację zalesień na terenach wskazanych w planie.

§ 8

1. W obszarze objętym planem ochronie podlega stanowisko archeologiczne "Dąbrówka 4" położone na działce Nr 1002 - oznaczone na rysunku planu.
2. Podjęcie prac budowlanych w rejonie stanowiska wymaga zgłoszenia i uzgodnienia warunków realizacji z Małopolskim Konserwatorem Zabytków w Krakowie.

**Przepisy dotyczące poszczególnych terenów
wydzielonych liniami rozgraniczającymi**

§ 9

1. Teren wydzielony liniami rozgraniczającymi i oznaczony symbolem "WSz" przeznacza się pod **zbiornik wodny "Świnna - Poręba"**.
2. W terenie ustala się kontynuację budowy "Zbiornika Wodnego Świnna - Poręba" w granicach zasięgu zbiornika ustalonych operatem geodezyjnym.
3. W terenie ustala się możliwość sytuowania budowli hydrotechnicznych niezbędnych dla realizacji zadań związanych z utrzymaniem wód, ochroną przeciwpowodziową oraz zabezpieczeniem przeciwoerozyjnym.
4. Z uwagi na funkcję zbiornika m.in. jako źródła wody pitnej - obowiązują szczególne warunki zagospodarowania jego otoczenia określone w odrębnych ustaleniach obowiązujących planów.

§ 10

1. Tereny wydzielone liniami rozgraniczającymi i oznaczone symbolem "Z" przeznacza się dla **załadowań** - w obszarze przeznaczonym pod budowę wielozadaniowego zbiornika wodnego Świnna Poręba (poza zasięgiem wód zbiornika), w tym powierzchni dla **zieleni nieurządzonej stabilizującej** (po wykonaniu makroniwelacji terenu).
2. W terenach ustala się:
 - 1) realizację zasypów i załadowań,
 - 2) możliwość zalesień i zadrzewień,
 - 3) możliwość sytuowania budowli hydrotechnicznych związanych z utrzymaniem wód, ochroną przeciwpowodziową oraz zabezpieczeniami przeciwoerozyjnymi,
 - 4) możliwość sytuowania budowli związanych z zabezpieczeniem osuwisk, zboczy i ograniczających skutki erozji powierzchniowej,
 - 5) możliwość budowy zjazdów z projektowanej drogi publicznej dla powiązania z drogami wewnętrznymi w otoczeniu zbiornika.

§ 11

1. Teren wydzielony liniami rozgraniczającymi i oznaczony symbolem "KK, KD" przeznacza się pod **przebudowę układu komunikacyjnego w obrębie zbiornika "Świnna - Poręba"**
2. Dla terenu ustala się:
 - 1) budowę obiektów komunikacji drogowej i kolejowej realizowanych na wspólnym nasypie w formie odrębnych pasów komunikacyjnych, odcinkami usytuowanymi na przeprawach mostowych,

- 2) obowiązek stosowania przy projektowaniu i realizacji obiektów, uwarunkowań parametrycznych wynikających z odrębnych przepisów technicznych oraz przepisów prawa ochrony środowiska.

§ 12

1. Dla obsługi komunikacyjnej obszaru i zapewnienia powiązań z projektowanym układem komunikacyjnym w obrębie zbiornika wyznacza się tereny **dróg publicznych** wydzielone liniami rozgraniczającymi i oznaczone symbolami:
 - 1) **KDL** - istniejące i projektowane odcinki dróg klasy L (lokalne) o zmiennych szerokościach w liniach rozgraniczających, określonych na rysunku planu i przekrojach jednojezdniowych,
 - 2) **KDD** - istniejące i projektowane odcinki dróg klasy D (dojazdowe) o szerokościach 10 m w liniach rozgraniczających i przekrojach jednojezdniowych.
2. Dla dróg publicznych ustala się:
 - 1) utrzymanie, przebudowę i budowę urządzeń drogowych, w tym realizację chodników, ścieżek rowerowych, zatok postojowych itp., dla uzyskania parametrów technicznych określonych w przepisach odrębnych,
 - 2) utrzymanie oraz możliwość lokalizacji w pasie drogowym obiektów małej architektury, sieci infrastruktury technicznej i pasów zieleni izolacyjnej.
3. Ze względu na brak zabudowy wzdłuż wymienionych dróg publicznych nie ustala się nieprzekraczalnych linii zabudowy.

§ 13

1. Ustala się w obszarze granice **terenów zamkniętych** oznaczonych symbolem "TZ".
2. W granicach terenów znajduje się obszar istniejącej linii kolejowej.

Przepisy końcowe

§ 14

Z uwagi na charakter realizowanych przedsięwzięć i stan własności gruntów nie ustala się stawki procentowej, służącej naliczeniu jednorazowej opłaty z tytułu wzrostu wartości nieruchomości objętych planem.

§ 15

Wykonanie uchwały powierza się Wójtowi Gminy Stryszów.

§ 16

Uchwała podlega ogłoszeniu w Dzienniku Urzędowym Województwa Małopolskiego.

§ 17

Uchwała podlega publikacji na stronie internetowej Gminy Stryszów.

§ 18

Uchwała wchodzi w życie po upływie 30 dni od dnia jej ogłoszenia w Dzienniku Urzędowym Województwa Małopolskiego.

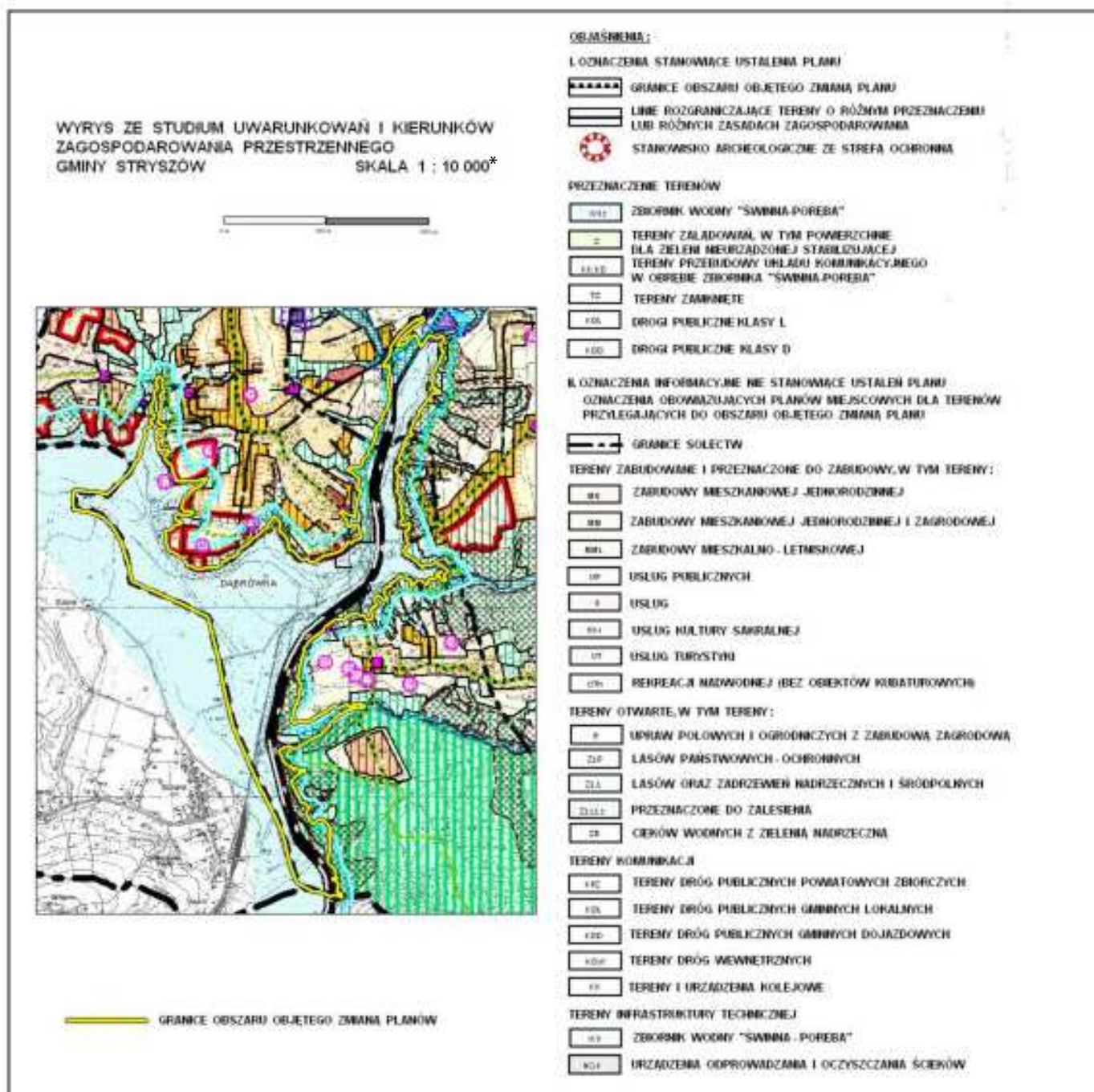
Przewodniczący Rady Gminy: *K. Stanowski*

Załącznik Nr 1
do Uchwały Nr XX/138/09
Rady Gminy w Stryszowie
z dnia 24 lutego 2009 r.

**ZMIANA MIEJSCOWEGO PLANU ZAGOSPODAROWANIA PRZESTRZENNEGO SOŁECTW STRYSZÓW I DĄBRÓWKA
DLA OBSZARÓW PRZEWIDZANYCH DO REALIZACJI ZBIORNIKA WODNEGO "ŚWINNA - PORĘBA"**

RYСУNEK PLANU

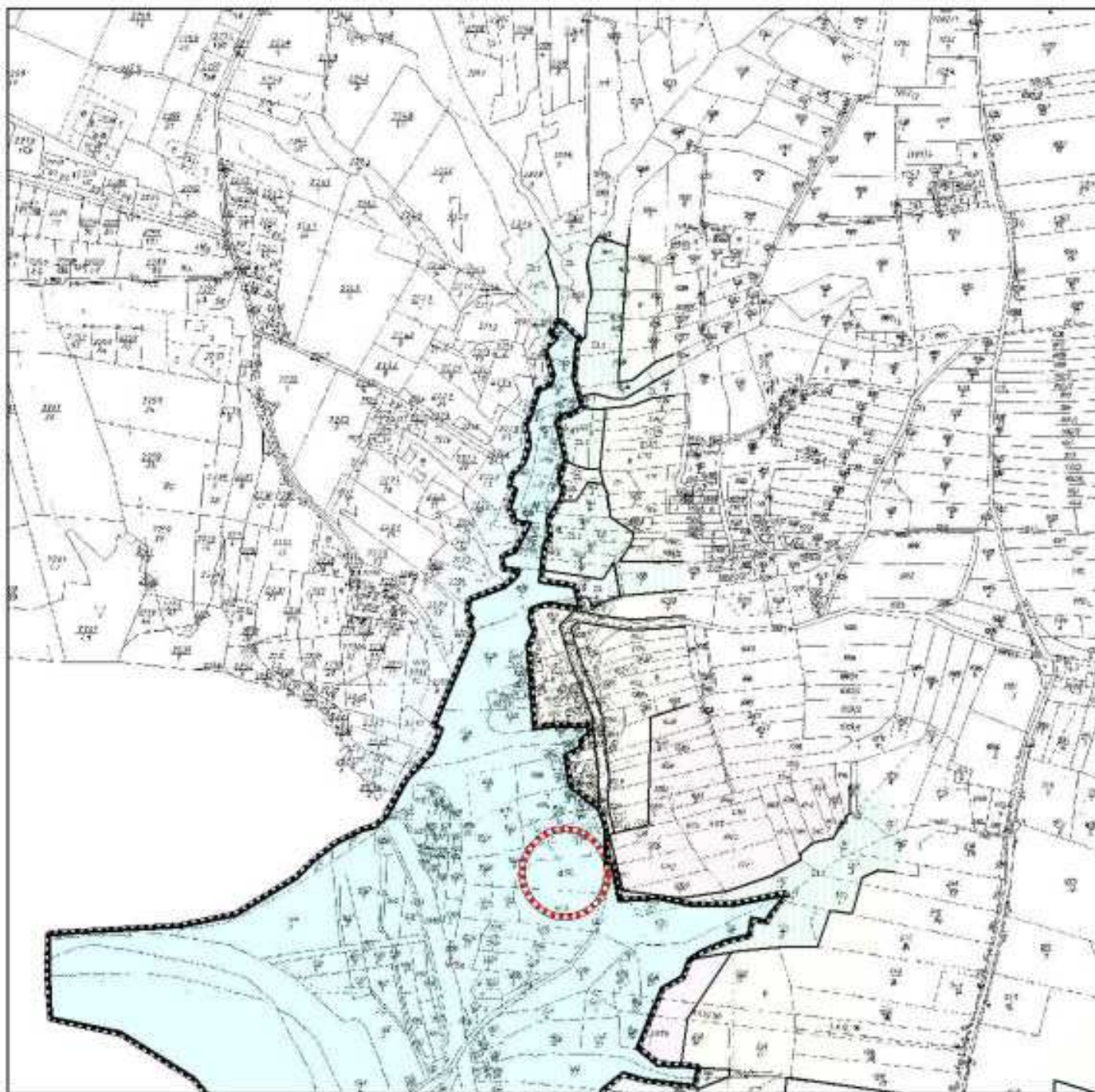
ARKUSZ 0



* Rysunek planu został sporządzony w oparciu o skalę źródłową 1:10 000.
Skala ta ulega pomniejszeniu w wyniku przypisanych prawem odległości marginesów.

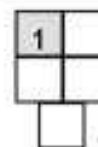
RYSUNEK PLANU

ARKUSZ 1



RYSUNEK PLANU

SKALA 1:2000*

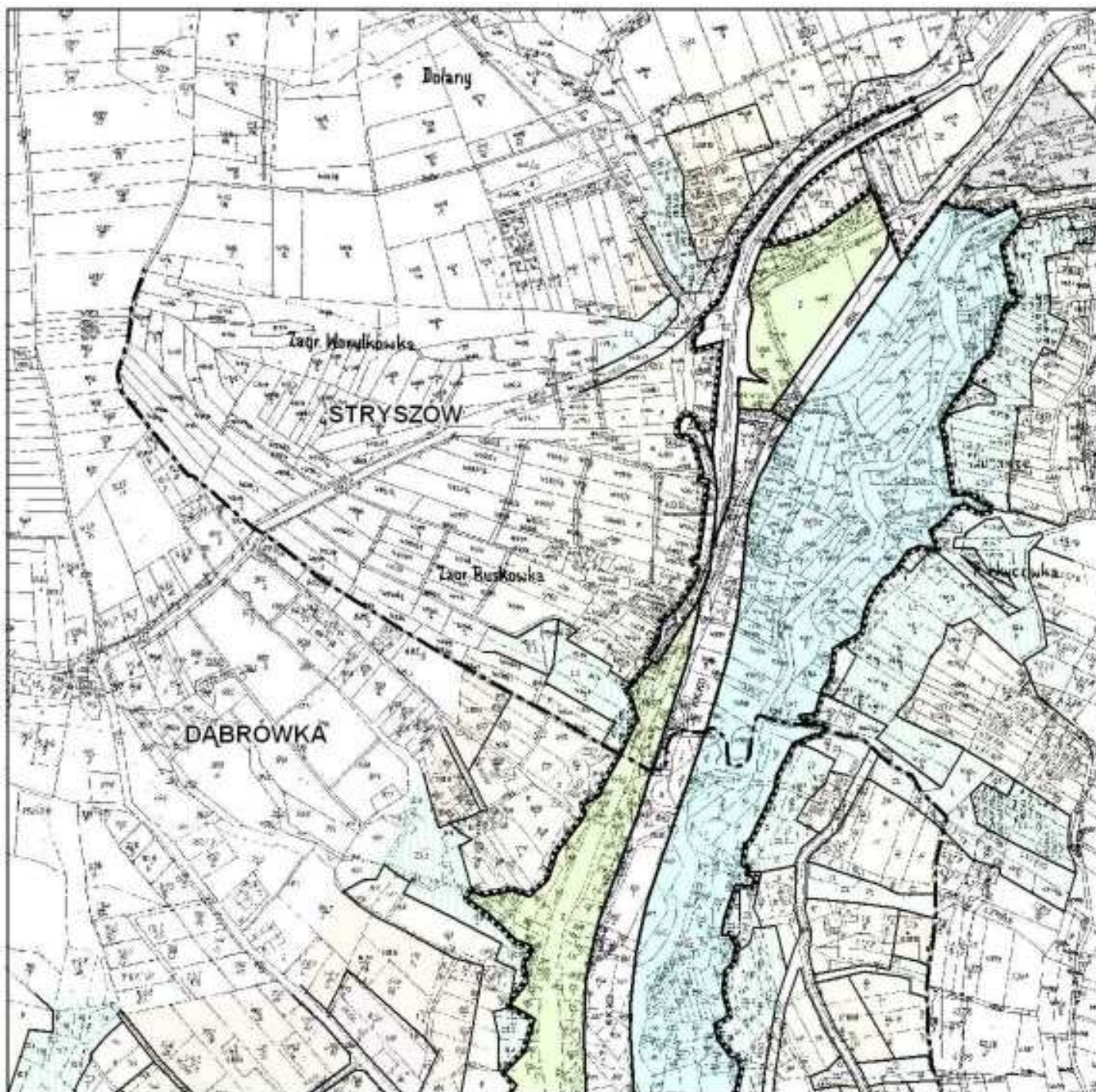


ARKUSZ 1

* Rysunek planu został sporządzony w oparciu o skalę źródłową 1:2000.
Skala ta ulega pomniejszeniu w wyniku przypisanych prawem odległości marginesów.

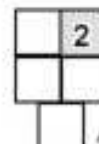
RYСУNEK PLANU

ARKUSZ 2



RYСУNEK PLANU

SKALA 1:2000*



ARKUSZ 2

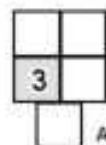
* Rysunek planu został sporządzony w oparciu o skalę źródłową 1:2000.
Skala ta ulega pomniejszeniu w wyniku przypisanych prawem odległości marginesów.

RYSUNEK PLANU

ARKUSZ 1



RYSUNEK PLANU

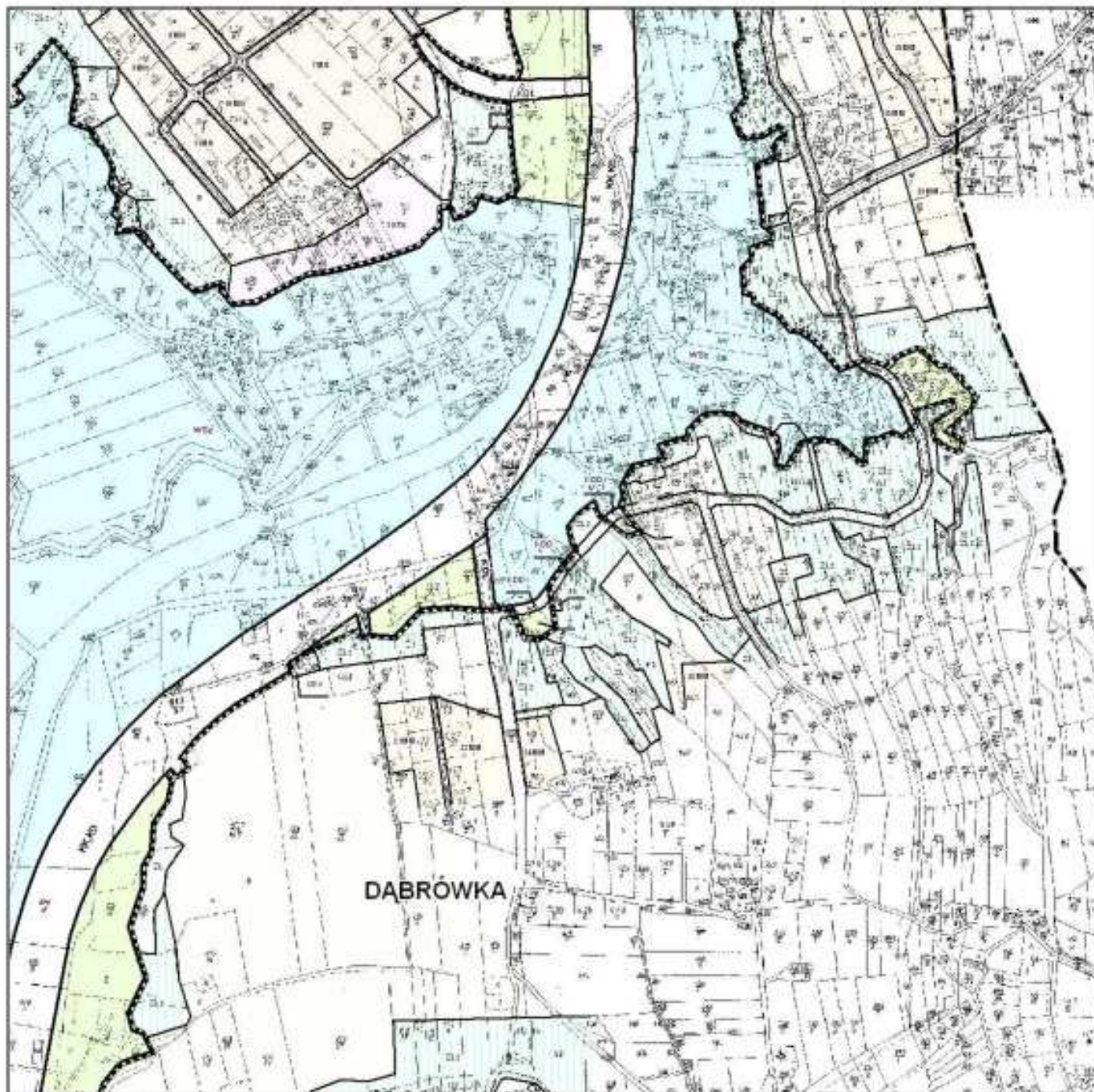


ARKUSZ 3

* Rysunek planu został sporządzony w oparciu o skalę źródłową 1:2000.
Skala ta ulega pomniejszeniu w wyniku przypisanych prawem odległości marginesów.

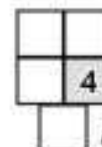
RYSUNEK PLANU

ARKUSZ 1



RYSUNEK PLANU

SKALA 1:2000*

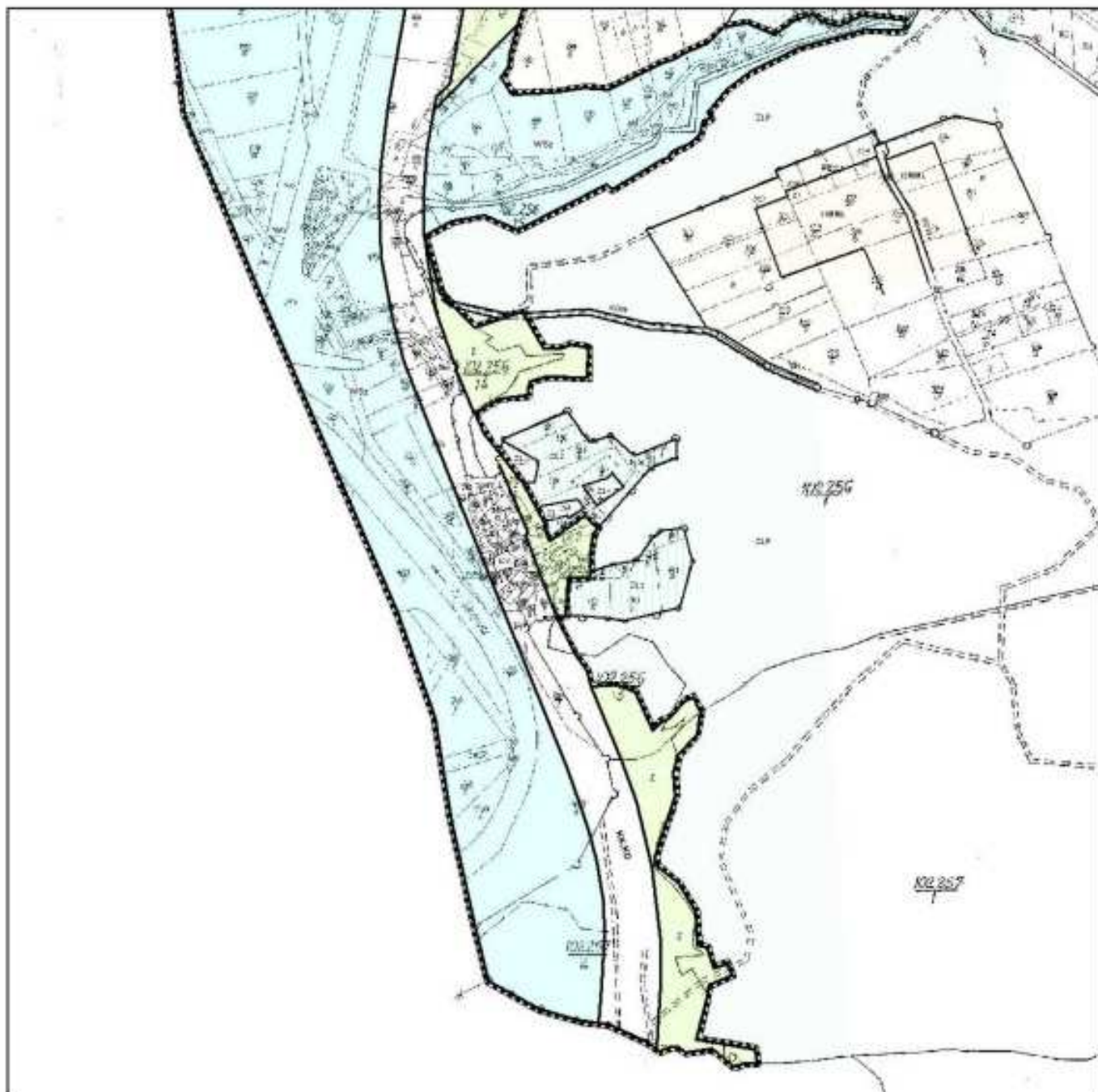


ARKUSZ 4

* Rysunek planu został sporządzony w oparciu o skalę źródłową 1:2000.
Skala ta ulega pomniejszeniu w wyniku przypisanych prawem odległości marginesów.

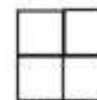
RYSUNEK PLANU

ARKUSZ 1



RYSUNEK PLANU

SKALA 1:2000 *



5 ARKUSZ 5

* Rysunek planu został sporządzony w oparciu o skalę źródłową 1:2000.
Skala ta ulega pomniejszeniu w wyniku przypisanych prawem odległości marginesów.

Przewodniczący Rady Gminy: *K. Stanowski*

Załącznik Nr 2
do Uchwały Nr XX/138/09
Rady Gminy w Stryszowie
z dnia 24 lutego 2009 r.

w wysokości 254,65 zł (słownie: dwieście pięćdziesiąt cztery złote 65/100).

§ 2

**ROZSTRZYGNĘCIE RADY GMINY W STRYSZOWIE
O SPOSOBIE ROZPATRZENIA UWAG WNIESIONYCH
DO PROJEKTU ZMIANY MIEJSCOWYCH PLANÓW
ZAGOSPODAROWANIA PRZESTRZENNEGO SOŁECTW
STRYSZÓW I DĄBRÓWKA**

Wykonanie Zarządzenia powierza się Kierownikowi Ogniska Wychowawczego KRA w Gruszowie.

§ 3

Rada Gminy w Stryszowie, po zapoznaniu się z oświadczeniem Wójta Gminy Stryszów, informującym że do projektu zmiany miejscowych planów zagospodarowania przestrzennego sołectw Stryszów i Dąbrówka dla obszarów przewidzianych do realizacji zbiornika wodnego "Świnna - Poręba", w okresie jego wyłożenia do publicznego wglądu i 14 dni po zakończeniu wyłożenia nie złożono uwag, stwierdza brak potrzeby rozstrzygnięcia, o którym mowa w art. 20 ust. 1 Ustawy z dnia 27 marca 2003 r. o planowaniu i zagospodarowaniu (Dz. U. Nr 80, poz. 717 z późn. zm.).

Zarządzenie podlega ogłoszeniu w Dzienniku Urzędowym Województwa Małopolskiego i wchodzi w życie z dniem podjęcia.

Starosta Powiatu Proszowickiego: *Z. Wójcik*

943

**Zarządzenie Nr 6/2009
Starosty Powiatu Proszowickiego
z dnia 10 lutego 2009 r.**

w sprawie ustalenia średniego miesięcznego kosztu utrzymania mieszkańca w Domu Pomocy Społecznej im. Bł. Matki Teresy z Kalkuty w Pieczonogach w roku 2009.

Na podstawie art. 60, ust. 2, pkt 2 Ustawy z dnia 12 marca 2004 r. o pomocy społecznej (t. j. Dz. U. z 2008 r., Nr 115, poz. 728 z późn. zm.) zarządzam, co następuje:

§ 1

Ustalam średni miesięczny koszt utrzymania mieszkańca w Domu Pomocy Społecznej im. Bł. Matki Teresy z Kalkuty w Pieczonogach w roku 2009 w wysokości 2 211,80 zł (słownie: dwa tysiące dwieście jedenaście złotych 80/100).

§ 2

Wykonanie Zarządzenia powierza się Dyrektorowi Domu Pomocy Społecznej im. Bł. Matki Teresy z Kalkuty w Pieczonogach.

§ 3

Zarządzenie podlega ogłoszeniu w Dzienniku Urzędowym Województwa Małopolskiego i wchodzi w życie z dniem podjęcia.

Starosta Powiatu Proszowickiego: *Z. Wójcik*

944

**Zarządzenie Nr 7/2009
Starosty Powiatu Proszowickiego
z dnia 10 lutego 2009 r.**

w sprawie ustalenia średniego miesięcznego kosztu utrzymania dziecka w Ognisku Wychowawczym w Proszowicach w roku 2009.

Na podstawie art. 86, ust. 7 Ustawy z dnia 12 marca 2004 r. o pomocy społecznej (t. j. Dz. U. z 2008 r., Nr 115, poz. 728 z późn. zm.) zarządzam, co następuje:

§ 1

Ustalam średni miesięczny koszt utrzymania dziecka w Ognisku Wychowawczym KRA w Gruszowie w roku 2009

Przewodniczący Rady Gminy: *K. Stanowski*

Załącznik Nr 3
do Uchwały Nr XX/138/09
Rady Gminy w Stryszowie
z dnia 24 lutego 2009 r.

**ROZSTRZYGNĘCIE RADY GMINY W STRYSZOWIE
O SPOSOBIE REALIZACJI, ZAPISANYCH W PLANIE
INWESTYCJI Z ZAKRESU INFRASTRUKTURY
TECHNICZNEJ, KTÓRE NALEŻĄ DO ZADAŃ WŁASNYCH
GMINY ORAZ O ZASADACH ICH FINANSOWANIA**

Rada Gminy w Stryszowie, po zapoznaniu się z oświadczeniem Wójta Gminy Stryszów, informującym że w projekcie zmiany miejscowych planów zagospodarowania przestrzennego sołectw Stryszów i Dąbrówka dla obszarów przewidzianych do realizacji zbiornika wodnego "Świnna - Poręba" nie zapisano inwestycji z zakresu infrastruktury technicznej należących do zadań własnych Gminy, stwierdza brak potrzeby rozstrzygnięcia, o którym mowa w art. 20 ust. 1 Ustawy z dnia 27 marca 2003 r. o planowaniu i zagospodarowaniu (Dz. U. Nr 80, poz. 717 z późn. zm.).

Przewodniczący Rady Gminy: *K. Stanowski*

942

**Zarządzenie Nr 5/2009
Starosty Powiatu Proszowickiego
z dnia 10 lutego 2009 r.**

w sprawie ustalenia średniego miesięcznego kosztu utrzymania dziecka w Ognisku Wychowawczym KRA w Gruszowie w roku 2009.

Na podstawie art. 86, ust. 7 Ustawy z dnia 12 marca 2004 r. o pomocy społecznej (t. j. Dz. U. z 2008 r., Nr 115, poz. 728 z późn. zm.) zarządzam, co następuje: