

Poz. 1630

**UCHWAŁA NR XXXI/405/09
Rady Miejskiej w Goleniowie
z dnia 30 czerwca 2009 r.**

**w sprawie miejscowego planu zagospodarowania przestrzennego gminy Goleniów,
obejmującego przebieg gazociągu wysokiego ciśnienia do DN 1000.**

Na podstawie art. 18 ust. 2 pkt 5 ustawy z dnia 8 marca 1990 r. o samorządzie gminnym (Dz. U. z 2001 r. Nr 142, poz. 1591; z 2002 r. Nr 23, poz. 220, Nr 62, poz. 558, Nr 113, poz. 984, Nr 153, poz. 1271 i Nr 214, poz. 1806; z 2003 r. Nr 80, poz. 717 i Nr 162, poz. 1568; z 2004 r. Nr 102, poz. 1055 i Nr 116, poz. 1203; z 2005 r. Nr 172, poz. 1441 i Nr 175, poz. 1457; z 2006 r. Nr 17, poz. 128 i Nr 181, poz. 1337; z 2007 r. Nr 48, poz. 327, Nr 138, poz. 974 i Nr 173, poz. 1218; z 2008 r. Nr 180, poz. 1111 i Nr 223, poz. 1458 oraz z 2009 r. Nr 52, poz. 420) oraz art. 20 ust. 1 ustawy z dnia 27 marca 2003 r. o planowaniu i zagospodarowaniu przestrzennym (Dz. U. z 2003 r. Nr 80, poz. 717; z 2004 r. Nr 6, poz. 41 i Nr 141, poz. 1492; z 2005 r. Nr 113, poz. 954 i Nr 130, poz. 1087; z 2006 r. Nr 45, poz. 319 i Nr 225, poz. 1635; z 2007 r. Nr 127, poz. 880 oraz z 2008 r. Nr 199, poz. 1227, Nr 201, poz. 1237 i Nr 220, poz. 1413), Rada Miejska w Goleniowie uchwala, co następuje:

§ 1. 1. Zgodnie z uchwałą Nr XIX/225/08 Rady Miejskiej w Goleniowie z dnia 25 czerwca 2008 r. w sprawie przystąpienia do sporządzenia miejscowego planu zagospodarowania przestrzennego gminy Goleniów dotyczącego przebiegu gazociągu wysokiego ciśnienia, po stwierdzeniu zgodności z ustaleniami Studium uwarunkowań i kierunków zagospodarowania przestrzennego gminy Goleniów, przyjętym uchwałą Nr LII/462/02 Rady Miejskiej w Goleniowie z dnia 24 czerwca 2002 r., zmienionym uchwałą Nr XLIII/520/06 z dnia 31 maja 2006 r., uchwałą Nr XIX/227/08 z dnia 25 czerwca 2008 r. oraz uchwałą Nr XXXI/404/09 z dnia 30 czerwca 2009 r., uchwala się miejscowy plan zagospodarowania przestrzennego obejmujący przebieg gazociągu wysokiego ciśnienia do DN 1000 w obrębach: Kąty, Krępsko, Żdżary, Żółwia Błoc, Marszewo, Budno, Imno, Danowo.

2. Plan obejmuje teren o łącznej powierzchni 71,4578 ha, którego granice oznaczono na rysunku w skali 1:2000, stanowiącym załącznik do niniejszej uchwały.

3. Integralnymi częściami planu miejscowego są następujące załączniki do uchwały:

- 1) załącznik nr 1 - rysunek planu w skali 1:2000, składający się z 7 arkuszy;
- 2) załącznik nr 2 - wyrys ze Studium uwarunkowań i kierunków zagospodarowania przestrzennego gminy Goleniów dla obszaru objętego niniejszym planem, świadczący o zgodności rozwiązań planu ze studium, składający się z 3 arkuszy;
- 3) załącznik nr 3 - rozstrzygnięcie o sposobie rozpatrzenia uwag wniesionych do projektu planu;
- 4) załącznik nr 4 - rozstrzygnięcie w sprawie zasad realizacji zadań z zakresu infrastruktury technicznej, które należą do zadań własnych gminy oraz zasad ich finansowania.

4. Przedmiotem planu jest ustalenie przebiegu gazociągu Świnoujście - Szczecin na odcinku od północnej granicy gminy do tłoczni gazu w obrębie Budno oraz gazociągu Szczecin - Lwówek na odcinku od tłoczni gazu w obrębie Budno do granicy z gminą Maszewo.

**Rozdział 1
Zasady konstrukcji planu**

§ 2. Ustala się następujące zasady konstrukcji planu:

1. Obszar objęty planem dzieli się na tereny elementarne z przebiegiem gazociągu, o różnych zasadach zagospodarowania wynikających z istniejącego użytkowania i uwarunkowań, określonych liniami rozgraniczającymi:

- 1) każdy teren elementarny oznaczono na rysunku planu - załączniku graficznym oraz w tekście planu identyfikatorem cyfrowo - literowym; liczba oznacza kolejny numer terenu, symbol literowy oznacza funkcję terenu lub klasyfikację funkcjonalną drogi:
 - a) każdy teren elementarny posiada wydzielenia wewnętrzne - strefę kontrolowaną i pas montażowy, z wyjątkami opisanymi w ustaleniach szczegółowych,
 - b) wydzielenia wewnętrzne oznaczono na rysunku planu, a ich szerokości określono w ustaleniach ogólnych i szczegółowych.

2. Ustalenia planu formułowane są na dwóch poziomach - ogólnym i szczegółowym; ustalenia ogólne obowiązują na całym obszarze objętym planem, ustalenia szczegółowe obowiązują na obszarze terenu elementarnego.

3. W obrębie terenu elementarnego występować mogą szczególne ograniczenia i wymogi z tytułu:

- 1) objęcia ochroną dóbr kultury - obszarów chronionych; wynikające z tego tytułu rygory ustalono w § 5 niniejszej uchwały; informacje o ich występowaniu zawarto w ustaleniach szczegółowych właściwego terenu elementarnego, a obszary podlegające ochronie oznaczono na rysunku planu;
- 2) ochrony środowiska przyrodniczego - występowania obszarów i obiektów chronionych: specjalnej ochrony ptaków „Natura 2000”, stref faunistycznych, korytarzy ekologicznych, Obszaru Chronionego Krajobrazu; wynikające z tego tytułu rygory ustalono w § 4 niniejszej uchwały; informacje o ich występowaniu zawarto w ustaleniach szczegółowych właściwego terenu elementarnego, a obszar ich obowiązywania oznaczono na rysunku planu;
- 3) położenia na terenie ochrony pośredniej ujęć wód podziemnych; wynikające z tego tytułu rygory ustalono w § 8 niniejszej uchwały; informacje o ich występowaniu zawarto w ustaleniach szczegółowych właściwego terenu elementarnego, a obszar ich obowiązywania oznaczono na rysunku planu;
- 4) położenia na obszarze zalewowym.

4. Pełny tekst ustaleń dla określonego obszaru zawiera ustalenia ogólne i szczegółowe.

5. Ustala się następujące zasady konstrukcji załącznika graficznego - rysunku planu:

- 1) rysunek planu sporządzono w skali 1:2000;
- 2) każde ustalenie przedstawione na rysunku znajduje odpowiednie odwzorowanie w ustaleniu tekstowym;
- 3) wszystkie symbole graficzne użyte na rysunku planu zostały objaśnione w legendzie;
- 4) przebieg linii dla celów opracowań geodezyjnych określa się poprzez odczyt graficzny z rysunku planu, z tolerancją zawartą w granicach opracowania, z zachowaniem wzajemnych odległości wyznaczanych od osi projektowanego gazociągu, jako osi podstawowej.

6. Na obszarze objętym niniejszą uchwałą w sposób szczególny oznaczono granice terenów zamkniętych o symbolu „TZ”, dla których nie wprowadza się ustaleń; tereny o powierzchniach określonych w „kartach terenów” ujęto w ogólnej powierzchni opracowania niniejszego planu.

Rozdział 2 **Ustalenia ogólne**

§ 3. Ustala się podstawowe zasady zagospodarowania terenów.

1. Na obszarze opracowania planu ustala się zachowanie istniejącego gazociągu wysokiego ciśnienia DN 500.

2. Ustala się przebieg gazociągu wysokiego ciśnienia do DN 1000, prowadzony wzdłuż gazociągu istniejącego, z wyjątkiem odcinka przekroczenia drogi Goleniów - Marszewo oraz w rejonie wejścia do tłoczni, w jego strefie ochronnej, ustalonej na podstawie przepisów odrębnych.

3. Ustala się pas przebiegu gazociągu, o zmiennej szerokości, określonej na rysunku planu liniami rozgraniczającymi.

4. W pasie przebiegu ustala się:

- 1) przebieg gazociągu wraz ze strefą kontrolowaną, stanowiącą pas o stałej szerokości 12,0 m - po 6,0 m na stronę od osi gazociągu;
- 2) pas montażowy wzdłuż przebiegu gazociągu, o szerokościach 1,0 ÷ 10,0 m, po obu stronach strefy kontrolowanej, określonych w ustaleniach szczegółowych.

5. Ustala się przeznaczenie terenów wyznaczonych liniami rozgraniczającymi i oznaczonych symbolami, zgodnie z rysunkiem planu:

- 1) tereny rolne z przebiegiem gazociągu - R/G;
- 2) tereny lasów z przebiegiem gazociągu - ZL/G;
- 3) rzeki z przebiegiem gazociągu - W/G;
- 4) tereny komunikacji drogowej z przebiegiem gazociągu:
 - a) drogi publiczne ekspresowe - KDE,
 - b) drogi publiczne klasy głównej - KDG,
 - c) drogi publiczne klasy zbiorczej - KDZ,

- d) drogi publiczne klasy lokalnej - KDL,
 - e) drogi publiczne klasy dojazdowej - KDD;
- 5) na terenach rolnych występują wydzielenia wewnętrzne oznaczone symbolem KDW, stanowiące tereny dróg wewnętrznych obsługujących tereny rolnicze, których przekroczenie gazociągiem może wymagać zastosowania zabezpieczeń przed ewentualnymi uszkodzeniami powodowanymi ruchem pojazdów.

6. Strefę kontrolowaną ustala się obszarem uprawnień operatora sieci do zapobiegania działalności mogącej mieć negatywny wpływ na trwałość i prawidłową eksploatację gazociągu, dla której zasady użytkowania ustalone są przepisami odrębnymi właściwego rozporządzenia.

7. W strefie kontrolowanej dopuszcza się realizację zespołów zaporowo-upustowych.

8. Strefę kontrolowaną i pas montażowy w okresie realizacji inwestycji przeznaczają się na: wykop, hałdę gruntu, pas komunikacyjny, miejsce składowanie rur i sprzętu.

9. Ze względu na przejścia gazociągu przez istniejący podstawowy układ komunikacji drogowej i tereny kolejowe (w tym nie objęte ustaleniami planu tereny zamknięte), ustala się realizację gazociągu metodą bezwykopową na odcinkach określonych w ustaleniach szczegółowych.

10. W uzasadnionych przypadkach, przekroczenia dróg nieutwardzonych klasy zbiorczej - „Z” i niższej dopuszcza się metodą wykopów otwartych, w sposób ustalony przy współdziałaniu z właściwym zarządcą drogi.

11. Po zrealizowaniu inwestycji należy:

- 1) teren strefy kontrolowanej na gruntach rolnych przywrócić do stanu dotychczasowego, z warunkami, o których mowa w ust. 6;
- 2) pas montażowy na gruntach rolnych przywrócić do stanu dotychczasowego;
- 3) teren o szerokości po 2,0 m od osi gazociągu na gruntach leśnych trwale wylesiony;
- 4) część terenu w strefie kontrolowanej, poza określonym w pkt 3, i pas montażowy na gruntach leśnych zalesić zgodnie z planem urządzenia lasu.

12. Wzdłuż gazociągu dopuszcza się przebieg kabla światłowodowego dla jego obsługi oraz lokalizację innych uzupełniających urządzeń infrastruktury, wynikających z technicznych warunków realizacji i eksploatacji sieci gazowej.

13. Na powierzchni terenu objętego planem ustala się trwałe oznakowanie trasy gazociągu, lokalizowane poza jezdniami.

14. W strefie kontrolowanej dopuszcza się prowadzenie ścieżek rowerowych i szlaków pieszych oraz dróg przeciwpożarowych.

15. Na terenie pasa montażowego obowiązują zasady zagospodarowania wynikające z przepisów odrębnych dla gazociągu istniejącego.

§ 4. Ustala się zasady ochrony środowiska.

1. Ze względu na położenie części terenu objętego planem w specjalnym obszarze ochrony siedlisk Natura 2000 PLB 320012 „Puszcza Goleniowska” oraz w strefie faunistycznej, których celem jest ochrona populacji dziko występujących ptaków i zwierząt oraz utrzymanie ich siedlisk w niepogorszonej formie, zabronione są działania mogące w istotny sposób pogorszyć stan siedlisk przyrodniczych, a także w istotny sposób mogą wpłynąć negatywnie na gatunki, dla ochrony których obszary te zostały wyznaczone.

2. Na terenach położonych w obszarze ochrony „Natura 2000” planowane przedsięwzięcia wymagają przeprowadzenia postępowania w sprawie oceny oddziaływania na środowisko.

3. Przejście przez rzekę Krępa, rzekę Wiśniówka oraz rzekę Wisetka ustala się metodą bezwykopową pod dnem rzeki, bez naruszania osadów dennych.

4. Podziemny przebieg gazociągu, nie powodujący wpływu na Obszar Chronionego Krajobrazu, w którym jego część jest położona.

5. Inwestycja zalicza się do przedsięwzięć mogących znacząco oddziaływać na środowisko, w związku z czym wymaga sporządzenia raportu o oddziaływaniu na środowisko, na podstawie przepisów dotyczących ochrony środowiska.

6. W czasie realizacji inwestycji obowiązują:

- 1) wierzchnią warstwę gruntu, a szczególnie warstwę orno-próchniczną, zdjąć i zgromadzić wzdłuż jednego boku wykopu, a po ułożeniu gazociągu w tej samej kolejności odtworzyć profil glebowy;

- 2) realizacja przepustów umożliwiających migrację małych zwierząt oraz zabezpieczenia wykopu przez wpadaniem do niego tych zwierząt;
- 3) rolnicze zagospodarowanie nadmiaru osadów organicznych z terenów bagiennych;
- 4) na terenach leśnych zagospodarowanie terenu określone przy współdziałaniu z właściwą jednostką zarządzającą lasem.

§ 5. Ustala się zasady dotyczące ochrony dziedzictwa kulturowego i zabytków.

Na terenach objętych strefą „W III” ograniczonej ochrony konserwatorskiej stanowisk archeologicznych, ujętych ewidencji służby konserwatorskiej, obowiązują:

- 1) współdziałanie w zakresie zamierzeń inwestycyjnych i innych związanych z pracami ziemnymi z właściwym organem ds. ochrony zabytków, w tym powiadomienie o zamiarze podjęcia prac ziemnych;
- 2) przeprowadzenie archeologicznych badań ratunkowych na terenie objętym realizacją prac ziemnych, na zasadach określonych przepisami dotyczącymi ochrony zabytków.

§ 6. Ustala się zasady obsługi komunikacyjnej.

1. Obsługa komunikacyjna w trakcie realizacji inwestycji z istniejących na obszarze opracowania dróg oraz z wykorzystaniem stref kontrolowanych i pasa montażowego.

2. Obsługa komunikacyjna w trakcie eksploatacji, związana z bieżącym monitoringiem, przez teren udostępnionej strefy kontrolowanej.

§ 7. Ustala się zasady obsługi w zakresie infrastruktury technicznej.

W przypadkach istniejących i projektowanych na trasie przebiegu gazociągu linii elektroenergetycznych i telekomunikacyjnych oraz innych linii i sieci infrastruktury podziemnej i naziemnej, ustala się konieczność opracowania projektów dotyczących eliminacji wzajemnych kolizji.

§ 8. Ustala się zasady zagospodarowania wynikające z przepisów odrębnych.

1. Sposób posadowienia gazociągu do ustalenia po przeprowadzeniu badań geologiczno-inżynierskich podłoża gruntowego.

2. Ze względu na częściowy przebieg gazociągu na terenie Głównego Zbiornika Wód Podziemnych Stargard-Goleniów obowiązuje zachowanie rygorów zapobiegających zanieczyszczeniom gruntu i wód.

3. Na terenie ochrony pośredniej ujęć wód podziemnych - ujęcia wody Krępsko oraz ujęcia wody przy ul. Rybackiej w Goleniowie obowiązują zakazy wynikające z przepisów odrębnych:

- 1) zakaz prowadzenia robót ziemnych na terenie strefy ujęcia wody Krępsko - przebieg gazociągu przez teren należy wykonać metodą bezwykopową;
- 2) zakaz realizacji inwestycji i działań ustalonych w przepisach odrębnych dotyczących tych stref.

4. W zakresie przejścia gazociągu przez urządzenia melioracji wodnych podstawowych i szczegółowych ustala się:

- 1) opracowanie projektu przejścia przez tereny zmeliorowane przy współdziałaniu z właściwym organem do spraw melioracji i urządzeń wodnych;
- 2) po zakończeniu budowy systemu te należy doprowadzić do stanu ustalonego w projekcie;
- 3) odcinki gazociągu realizowane w gruntach nawodnionych i niestabilnych winny być zabezpieczone przed przemieszczaniem się;
- 4) w przypadku uszkodzenia znajdującej się na obszarze planu sieci drenarskiej w trakcie prowadzenia robót, Inwestor jest zobowiązany do poinformowania organu właściwego do spraw melioracji i urządzeń wodnych, jak również do uzgodnienia dokumentacji przebudowy sieci drenarskiej zapewniającej zachowanie dotychczasowych warunków wodnych na terenach rolnych.

5. Na terenie zalewowym konieczność uwzględnienia ewentualnych skutków wysokiego poziomu wody.

6. W przypadku zbliżenia gazociągu lub skrzyżowania z liniami elektroenergetycznymi najwyższych, wysokich i średnich napięć obowiązują zasady ustalone w przepisach odrębnych.

§ 9. Ustalenia zasad podziału terenu.

1. Na terenie objętym planem nie ustala się obowiązku podziałów i scaleń gruntów, z wyjątkiem wydzielenia terenów komunikacji oznaczonych symbolami O26 KDG i O27 KDD.

2. Dopuszcza się wydzielenia działek z przebiegiem gazociągu w pasach o szerokości 4,0 ÷ 12,0 m, z wyjątkiem przebiegów przez drogi oraz scalenia w liniach wyznaczających strefę kontrolowaną.

Rozdział 3 Ustalenia szczegółowe

§ 10. Dla terenów elementarnych określonych na rysunku planu obowiązują następujące ustalenia:

1. Ustalenia dla terenu o symbolu 1 R/G - powierzchnia 3,2468 ha	
1) przeznaczenie terenu	grunty rolne z przebiegiem gazociągu wysokiego ciśnienia;
2) zasady zabudowy i zagospodarowanie terenu	a) podziemny przebieg gazociągu wyznaczony osią przebiegu - wg rysunku planu, b) szerokość pasa montażowego – 4,0 i 10,0 m - wg rysunku planu, c) na terenie istniejące drogi wewnętrzne obsługujące tereny rolnicze - patrz § 3;
3) ustalenia w zakresie ochrony środowiska	a) teren położony w obszarze specjalnej ochrony ptaków Natura 2000 PLB 320012 Puszcza Goleniowska – obowiązują ustalenia wg § 4, b) teren położony w strefie faunistycznej – obowiązują ustalenia wg § 4, c) teren położony na Obszarze Chronionego Krajobrazu;
4) ustalenia wynikające przepisów odrębnych	z a) na terenie istniejące urządzenia melioracyjne – obowiązują ustalenia wg § 8, b) część terenu (patrz rysunek planu) położona na obszarze zalewowym – obowiązują ustalenia wg § 8.

2. Ustalenia dla terenu o symbolu 2 ZL/G - powierzchnia 0,1256 ha	
1) przeznaczenie terenu	grunty leśne z przebiegiem gazociągu wysokiego ciśnienia;
2) zasady zabudowy i zagospodarowanie terenu	a) podziemny przebieg gazociągu wyznaczony osią przebiegu - wg rysunku planu, b) szerokość pasa montażowego – 4,0 i 10,0 m - wg rysunku planu;
3) ustalenia w zakresie ochrony środowiska	a) teren położony w obszarze specjalnej ochrony ptaków Natura 2000 PLB 320012 Puszcza Goleniowska – obowiązują ustalenia wg § 4, b) teren położony w strefie faunistycznej – obowiązują ustalenia wg § 4, c) teren położony na Obszarze Chronionego Krajobrazu.

3. Ustalenia dla terenu o symbolu 3 R/G - powierzchnia 1,5674 ha	
1) przeznaczenie terenu	grunty rolne z przebiegiem gazociągu wysokiego ciśnienia;
2) zasady zabudowy i zagospodarowanie terenu	a) podziemny przebieg gazociągu wyznaczony osią przebiegu - wg rysunku planu, b) szerokość pasa montażowego – 4,0 i 10,0 m - wg rysunku planu, c) na terenie istniejące drogi wewnętrzne obsługujące tereny rolnicze - patrz § 3;
3) ustalenia w zakresie ochrony środowiska	a) teren położony w obszarze specjalnej ochrony ptaków Natura 2000 PLB 320012 Puszcza Goleniowska – obowiązują ustalenia wg § 4, b) teren położony w strefie faunistycznej – obowiązują ustalenia wg § 4, c) teren położony na Obszarze Chronionego Krajobrazu,
4) ustalenia wynikające przepisów odrębnych	z na terenie istniejące urządzenia melioracyjne – obowiązują ustalenia wg § 8.

4. Ustalenia dla terenu o symbolu 01 KDD - powierzchnia 0,0392 ha	
1) przeznaczenie terenu	publiczna gminna droga dojazdowa z przebiegiem gazociągu wysokiego ciśnienia;
2) zasady zabudowy i zagospodarowanie terenu	a) podziemny przebieg gazociągu wyznaczony osią przebiegu - wg rysunku planu, b) szerokość pasa montażowego – 4,0 i 10,0 m - wg rysunku planu; c) uwzględnić możliwość zabezpieczenia gazociągu przed ewentualnymi uszkodzeniami powodowanymi ruchem pojazdów;
3) ustalenia w zakresie ochrony środowiska	a) teren położony w obszarze specjalnej ochrony ptaków Natura 2000 PLB 320012 Puszcza Goleniowska – obowiązują ustalenia wg § 4, b) teren położony w strefie faunistycznej – obowiązują ustalenia wg § 4, c) teren położony na Obszarze Chronionego Krajobrazu.

5. Ustalenia dla terenu o symbolu 4 R/G - powierzchnia 0,6856 ha	
1) przeznaczenie terenu	grunty rolne z przebiegiem gazociągu wysokiego ciśnienia;
2) zasady zabudowy i zagospodarowanie terenu	a) podziemny przebieg gazociągu wyznaczony osią przebiegu - wg rysunku planu, b) szerokość pasa montażowego – 3,0÷10,0 m - wg rysunku planu,

		c) na terenie realizacja przejścia metodą bezwykopową przez teren 5 W/G;
3)	ustalenia w zakresie ochrony środowiska	a) teren położony w obszarze specjalnej ochrony ptaków Natura 2000 PLB 320012 Puszcza Goleniowska – obowiązują ustalenia wg § 4, b) teren położony w strefie faunistycznej – obowiązują ustalenia wg § 4, c) teren położony na Obszarze Chronionego Krajobrazu. d) realizacja inwestycji bez ingerencji w strefie brzegowej rzeki na terenie 5 W/G.

6. Ustalenia dla terenu o symbolu 5 W/G - powierzchnia 0,0202 ha		
1)	przeznaczenie terenu	rzeka Krępa z przebiegiem gazociągu wysokiego ciśnienia;
2)	zasady zabudowy i zagospodarowanie terenu	a) przebieg gazociągu wyznaczony osią przebiegu - wg rysunku planu, b) przejście gazociągu pod dnem rzeki metodą bezwykopową – patrz § 4;
3)	ustalenia w zakresie ochrony środowiska	a) teren położony w obszarze specjalnej ochrony ptaków Natura 2000 PLB 320012 Puszcza Goleniowska – obowiązują ustalenia wg § 4, b) teren położony w strefie faunistycznej – obowiązują ustalenia wg § 4, c) teren położony na Obszarze Chronionego Krajobrazu, d) korytarz ekologiczny – realizacja inwestycji bez ingerencji w strefie brzegowej.

7. Ustalenia dla terenu o symbolu 6 ZL/G - powierzchnia 0,1138 ha		
1)	przeznaczenie terenu	grunty leśne z przebiegiem gazociągu wysokiego ciśnienia;
2)	zasady zabudowy i zagospodarowanie terenu	a) podziemny przebieg gazociągu wyznaczony osią przebiegu - wg rysunku planu, b) szerokość pasa montażowego – 3,0 m po obu stronach osi gazociągu, c) na terenie realizacja przejścia metodą bezwykopową przez teren 5 W/G;
3)	ustalenia w zakresie ochrony środowiska	a) teren położony w obszarze specjalnej ochrony ptaków Natura 2000 PLB 320012 Puszcza Goleniowska – obowiązują ustalenia wg § 4, b) teren położony w strefie faunistycznej – obowiązują ustalenia wg § 4, c) teren położony na Obszarze Chronionego Krajobrazu, d) realizacja inwestycji bez ingerencji w strefie brzegowej rzeki na terenie 5 W/G.

8. Ustalenia dla terenu o symbolu 7 R/G - powierzchnia 1,7077 ha		
1)	przeznaczenie terenu	grunty rolne z przebiegiem gazociągu wysokiego ciśnienia;
2)	zasady zabudowy i zagospodarowanie terenu	a) podziemny przebieg gazociągu wyznaczony osią przebiegu - wg rysunku planu, b) szerokość pasa montażowego – 3,0÷10,0 m - wg rysunku planu,
3)	ustalenia w zakresie ochrony środowiska	a) teren położony w obszarze specjalnej ochrony ptaków Natura 2000 PLB 320012 Puszcza Goleniowska – obowiązują ustalenia wg § 4, b) teren położony w strefie faunistycznej – obowiązują ustalenia wg § 4, c) teren położony na Obszarze Chronionego Krajobrazu;
4)	ustalenia wynikające z przepisów odrębnych	a) na terenie istniejące urządzenia melioracyjne – obowiązują ustalenia wg § 8, b) istniejący przebieg napowietrznej linii elektroenergetycznej 15 kV – obowiązują ustalenia wg § 8.

9. Ustalenia dla terenu o symbolu 02 KDD - powierzchnia 0,0430 ha		
1)	przeznaczenie terenu	publiczna gminna droga dojazdowa z przebiegiem gazociągu wysokiego ciśnienia;
2)	zasady zabudowy i zagospodarowanie terenu	a) podziemny przebieg gazociągu wyznaczony osią przebiegu - wg rysunku planu, b) szerokość pasa montażowego – 4,0 i 10,0 m - wg rysunku planu; c) uwzględnić możliwość zabezpieczenia gazociągu przed ewentualnymi uszkodzeniami powodowanymi ruchem pojazdów;
3)	ustalenia w zakresie ochrony środowiska	a) teren położony w obszarze specjalnej ochrony ptaków Natura 2000 PLB 320012 Puszcza Goleniowska – obowiązują ustalenia wg § 4, b) teren położony w strefie faunistycznej – obowiązują ustalenia wg § 4, c) teren położony na Obszarze Chronionego Krajobrazu.

10. Ustalenia dla terenu o symbolu 8 R/G - powierzchnia 2,1766 ha		
1)	przeznaczenie terenu	grunty rolne z przebiegiem gazociągu wysokiego ciśnienia;
2)	zasady zabudowy i zagospodarowanie terenu	a) podziemny przebieg gazociągu wyznaczony osią przebiegu - wg rysunku planu, b) szerokość pasa montażowego – 4,0 i 10,0 m - wg rysunku planu,

3)	ustalenia w zakresie ochrony środowiska	a) teren położony w obszarze specjalnej ochrony ptaków Natura 2000 PLB 320012 Puszcza Goleniowska – obowiązują ustalenia wg § 4, b) teren położony w strefie faunistycznej – obowiązują ustalenia wg § 4, c) teren położony na Obszarze Chronionego Krajobrazu;
4)	ustalenia wynikające przepisów odrębnych	z na terenie istniejące urządzenia melioracyjne – obowiązują ustalenia wg § 8.

11.	Ustalenia dla terenu o symbolu	03 KDD	- powierzchnia 0,0798 ha
1)	przeznaczenie terenu	publiczna gminna droga dojazdowa z przebiegiem gazociągu wysokiego ciśnienia;	
2)	zasady zabudowy i zagospodarowanie terenu	a) podziemny przebieg gazociągu wyznaczony osią przebiegu - wg rysunku planu, b) szerokość pasa montażowego – 4,0 i 10,0 m - wg rysunku planu; c) uwzględnić zabezpieczenie gazociągu przed ewentualnymi uszkodzeniami powodowanymi ruchem pojazdów;	
3)	ustalenia w zakresie ochrony środowiska	teren położony w obszarze specjalnej ochrony ptaków Natura 2000 PLB 320012 Puszcza Goleniowska – obowiązują ustalenia wg § 4.	

12.	Ustalenia dla terenu o symbolu	9 R/G	- powierzchnia 0,2120 ha
1)	przeznaczenie terenu	grunty rolne z przebiegiem gazociągu wysokiego ciśnienia;	
2)	zasady zabudowy i zagospodarowanie terenu	a) podziemny przebieg gazociągu wyznaczony osią przebiegu - wg rysunku planu, b) szerokość pasa montażowego – 4,0 i 10,0 m - wg rysunku planu, c) na terenie realizacja przejścia metodą bezwykopową przez teren 04 KDZ;	
3)	ustalenia w zakresie ochrony środowiska	a) teren położony w obszarze specjalnej ochrony ptaków Natura 2000 PLB 320012 Puszcza Goleniowska – obowiązują ustalenia wg § 4; b) na terenie istniejące urządzenia melioracyjne – obowiązują ustalenia wg § 8.	

13.	Ustalenia dla terenu o symbolu	04 KDZ	- powierzchnia 0,0571 ha
1)	przeznaczenie terenu	publiczna droga wojewódzka nr 112 klasy zbiorczej z przebiegiem gazociągu wysokiego ciśnienia;	
2)	zasady zabudowy i zagospodarowanie terenu	a) podziemny przebieg gazociągu wyznaczony osią przebiegu - wg rysunku planu, b) realizację gazociągu metodą bezwykopową w rurze osłonowej na całej długości przebiegu, zgodnie z odrębnymi przepisami i normami, c) szerokość pasa montażowego – 4,0 i 10,0 m - wg rysunku planu.	

14.	Ustalenia dla terenu o symbolu	10 R/G	- powierzchnia 1,1154 ha
1)	przeznaczenie terenu	grunty rolne z przebiegiem gazociągu wysokiego ciśnienia;	
2)	zasady zabudowy i zagospodarowanie terenu	a) podziemny przebieg gazociągu wyznaczony osią przebiegu - wg rysunku planu, b) szerokość pasa montażowego – 4,0 i 10,0 m - wg rysunku planu, c) na terenie realizacja przejścia metodą bezwykopową przez teren 04 KDZ.	

15.	Ustalenia dla terenu o symbolu	11 ZL/G	- powierzchnia 0,3067 ha
1)	przeznaczenie terenu	grunty leśne z przebiegiem gazociągu wysokiego ciśnienia;	
2)	zasady zabudowy i zagospodarowanie terenu	a) podziemny przebieg gazociągu wyznaczony osią przebiegu - wg rysunku planu, b) szerokość pasa montażowego – 3,0 m.	

16.	Ustalenia dla terenu o symbolu	05 KDD	- powierzchnia 0,0238 ha
1)	przeznaczenie terenu	publiczna gminna droga dojazdowa z przebiegiem gazociągu wysokiego ciśnienia;	
2)	zasady zabudowy i zagospodarowanie terenu	a) podziemny przebieg gazociągu wyznaczony osią przebiegu - wg rysunku planu, b) szerokość pasa montażowego – 4,0 i 10,0 m - wg rysunku planu; c) uwzględnić możliwość zabezpieczenia gazociągu przed ewentualnymi uszkodzeniami powodowanymi ruchem pojazdów.	

17.	Ustalenia dla terenu o symbolu	12 R/G	- powierzchnia 0,8119 ha
1)	przeznaczenie terenu	grunty rolne z przebiegiem gazociągu wysokiego ciśnienia;	
2)	zasady zabudowy i zagospodarowanie terenu	a) podziemny przebieg gazociągu wyznaczony osią przebiegu - wg rysunku planu, b) szerokość pasa montażowego – 4,0 i 10,0 m - wg rysunku planu.	

3)	ustalenia wynikające z przepisów odrębnych	z	na terenie istniejące urządzenia melioracyjne – obowiązują ustalenia wg § 8.
----	--	---	--

18. Ustalenia dla terenu o symbolu 06 KDD - powierzchnia 0,0408 ha			
1)	przeznaczenie terenu	publiczna gminna droga dojazdowa z przebiegiem gazociągu wysokiego ciśnienia;	
2)	zasady zabudowy i zagospodarowanie terenu	a) podziemny przebieg gazociągu wyznaczony osią przebiegu - wg rysunku planu, b) szerokość pasa montażowego – 4,0 i 10,0 m - wg rysunku planu; c) uwzględnić zabezpieczenie gazociągu przed ewentualnymi uszkodzeniami powodowanymi ruchem pojazdów.	

19. Ustalenia dla terenu o symbolu 13 R/G - powierzchnia 2,6244 ha			
1)	przeznaczenie terenu	grunty rolne z przebiegiem gazociągu wysokiego ciśnienia;	
2)	zasady zabudowy i zagospodarowanie terenu	a) podziemny przebieg gazociągu wyznaczony osią przebiegu - wg rysunku planu, b) szerokość pasa montażowego – 4,0 i 10,0 m - wg rysunku planu, c) na terenie realizacja przejścia metodą bezwykopową przez teren ochrony pośredniej ujęcia wody i teren 07 KDZ;	
3)	zasady zagospodarowania wynikające z przepisów odrębnych	a) część przebiegu gazociągu (patrz rysunek planu) przez teren ochrony pośredniej ujęcia wody Krępsko – obowiązują ustalenia wg § 8 - realizacja gazociągu metodą bezwykopową, b) istniejący przebieg napowietrznej linii elektroenergetycznej 15 kV – obowiązują ustalenia wg § 8.	

20. Ustalenia dla terenu o symbolu 07 KDZ - powierzchnia 0,0412 ha			
1)	przeznaczenie terenu	publiczna droga powiatowa nr 0714Z klasy zbiorczej z przebiegiem gazociągu wysokiego ciśnienia;	
2)	zasady zabudowy i zagospodarowanie terenu	a) podziemny przebieg gazociągu wyznaczony osią przebiegu - wg rysunku planu, b) realizację gazociągu metodą bezwykopową w rurze osłonowej na całej długości przebiegu, zgodnie z odrębnymi przepisami i normami, c) szerokość strefy montażowej – 4,0 i 10,0 m - wg rysunku planu.	

21. Ustalenia dla terenu o symbolu 14 ZL/G - powierzchnia 1,1062 ha			
1)	przeznaczenie terenu	grunty leśne z przebiegiem gazociągu wysokiego ciśnienia;	
2)	zasady zabudowy i zagospodarowanie terenu	a) podziemny przebieg gazociągu wyznaczony osią przebiegu - wg rysunku planu, b) szerokość pasa montażowego – 2,0÷3,5 m - wg rysunku planu; c) na terenie realizacja przejścia metodą bezwykopową przez teren 07 KDZ; d) na terenie istniejąca droga wewnętrzna obsługujące tereny rolnicze i leśne - patrz § 3;	
3)	zasady dotyczące ochrony dziedzictwa kulturowego i zabytków	części terenu (patrz rysunek planu) objęta strefą W III ochrony konserwatorskiej stanowisk archeologicznych – obowiązują ustalenia wg § 5.	

22. Ustalenia dla terenu o symbolu 15 R/G - powierzchnia 8,1253 ha			
1)	przeznaczenie terenu	grunty rolne z przebiegiem gazociągu wysokiego ciśnienia;	
2)	zasady zabudowy i zagospodarowanie terenu	a) podziemny przebieg gazociągu wyznaczony osią przebiegu - wg rysunku planu, b) szerokość pasa montażowego – do 4,0 i do 10,0 m - wg rysunku planu. c) na terenie realizacja przejścia metodą bezwykopową przez teren 08 KDZ, d) na terenie istniejące drogi wewnętrzne obsługujące tereny rolnicze i leśne - patrz § 3;	
4)	ustalenia wynikające z przepisów odrębnych	z	na terenie istniejące urządzenia melioracyjne – obowiązują ustalenia wg § 8.

23. Ustalenia dla terenu o symbolu 16 ZL/G - powierzchnia 0,0463 ha			
1)	przeznaczenie terenu	grunty leśne z przebiegiem gazociągu wysokiego ciśnienia;	
2)	zasady zabudowy i zagospodarowanie terenu	a) podziemny przebieg gazociągu wyznaczony osią przebiegu - wg rysunku planu, b) szerokość pasa montażowego – jednostronna 3,0 m.	

24. Ustalenia dla terenu o symbolu 17 ZL/G - powierzchnia 0,0960 ha			
1)	przeznaczenie terenu	jednostronny pas montażowy gazociągu wysokiego ciśnienia na gruntach leśnych;	
2)	zasady zabudowy i zagospodarowanie terenu	szerokość strefy montażowej do 4,0 m - wg rysunku planu.	

25. Ustalenia dla terenu o symbolu 08 KDZ - powierzchnia 0,0568 ha	
1) przeznaczenie terenu	publiczna droga powiatowa nr 0714Z klasy zbiorczej z przebiegiem gazociągu wysokiego ciśnienia;
2) zasady zabudowy i zagospodarowanie terenu	a) podziemny przebieg gazociągu wyznaczony osią przebiegu - wg rysunku planu, b) realizację gazociągu metodą bezwykopową w rurze osłonowej na całej długości przebiegu, zgodnie z odrębnymi przepisami i normami, c) szerokość pasa montażowego – 4,0 i 10,0 m - wg rysunku planu.

26. Ustalenia dla terenu o symbolu 18 R/G - powierzchnia 4,5429 ha	
1) przeznaczenie terenu	grunty rolne z przebiegiem gazociągu wysokiego ciśnienia;
2) zasady zabudowy i zagospodarowanie terenu	a) podziemny przebieg gazociągu wyznaczony osią przebiegu - wg rysunku planu, b) szerokość pasa montażowego do 4,0 i 10,0 m - wg rysunku planu, c) dopuszcza się wykorzystanie przylegającej drogi na potrzeby pasa montażowego, d) na terenie istniejące drogi wewnętrzne obsługujące tereny rolnicze i leśne - patrz § 3, e) na terenie realizacja przejścia metodą bezwykopową przez teren 08 KDZ;
3) zasady zagospodarowania wynikające z przepisów odrębnych	na terenie istniejące urządzenia melioracyjne – obowiązują ustalenia wg § 8.

27. Ustalenia dla terenu o symbolu 19 ZL/G - powierzchnia 0,0167 ha	
1) przeznaczenie terenu	jednostronna strefa kontrolowana i jednostronny pas montażowy gazociągu wysokiego ciśnienia na gruntach leśnych;
2) zasady zabudowy i zagospodarowanie terenu	a) szerokość strefy kontrolowanej – do 6,0 m - wg rysunku planu, b) szerokość strefy montażowej – do 3,0 m - wg rysunku planu.

28. Ustalenia dla terenu o symbolu 20 ZL/G - powierzchnia 0,0629 ha	
1) przeznaczenie terenu	grunty leśne z przebiegiem gazociągu wysokiego ciśnienia;
2) zasady zabudowy i zagospodarowanie terenu	a) podziemny przebieg gazociągu wyznaczony osią przebiegu - wg rysunku planu, b) szerokość pasa montażowego do 3,0 m - wg rysunku planu.

29. Ustalenia dla terenu o symbolu 09 KDZ - powierzchnia 0,0403 ha	
1) przeznaczenie terenu	publiczna droga powiatowa nr 0742Z klasy zbiorczej z przebiegiem gazociągu wysokiego ciśnienia;
2) zasady zabudowy i zagospodarowanie terenu	a) podziemny przebieg gazociągu wyznaczony osią przebiegu - wg rysunku planu, b) uwzględnić zabezpieczenie gazociągu przed ewentualnymi uszkodzeniami powodowanymi ruchem pojazdów; c) dopuszcza się realizację przejścia metodą bezwykopową, d) szerokość pasa montażowego – do 3,0 m - wg rysunku planu.

30. Ustalenia dla terenu o symbolu 21 R/G - powierzchnia 0,2251 ha	
1) przeznaczenie terenu	a) grunty rolne z przebiegiem gazociągu wysokiego ciśnienia; b) dopuszcza się rozbudowę węzła dróg krajowych nr 3 i nr 6 istniejącego na terenie 010 KDE;
2) zasady zabudowy i zagospodarowanie terenu	a) podziemny przebieg gazociągu wyznaczony osią przebiegu - wg rysunku planu, b) realizacja gazociągu w rurze osłonowej, zgodnie z odrębnymi przepisami i normami, c) szerokość pasa montażowego – 3,0 m, d) na terenie realizacja przejścia metodą bezwykopową przez teren 010 KDE;
3) zasady zagospodarowania wynikające z przepisów odrębnych	na terenie istniejące urządzenia melioracyjne – obowiązują ustalenia wg § 8.

31. Ustalenia dla terenu o symbolu 010 KDE - powierzchnia 0,6322 ha	
1) przeznaczenie terenu	węzeł dróg krajowych nr 3 i nr 6 klas ekspresowych z przebiegiem gazociągu wysokiego ciśnienia;
2) zasady zabudowy	a) podziemny przebieg gazociągu wyznaczony osią przebiegu - wg rysunku planu,

	i zagospodarowanie terenu	b) realizacja gazociągu w rurze osłonowej - zgodnie z odrębnymi przepisami i normami, realizacja metodą bezwykopową na przebiegu pod jezdniami, - poza istniejącymi jezdniami dopuszcza się realizację metodą wykopu otwartego c) szerokość pasa montażowego – 4,0 i 10,0 m - wg rysunku planu.
3)	zasady zagospodarowania wynikające z przepisów odrębnych	przebieg istniejącej napowietrznej linii elektroenergetycznej 220 kV do zachowania – obowiązują ustalenia wg § 8.

32. Ustalenia dla terenu o symbolu 22 R/G - powierzchnia 1,9613 ha		
1)	przeznaczenie terenu	grunty rolne z przebiegiem gazociągu wysokiego ciśnienia;
2)	zasady zabudowy i zagospodarowanie terenu	a) podziemny przebieg gazociągu wyznaczony osią przebiegu - wg rysunku planu, b) szerokość pasa montażowego – 4,0 i 10,0 m - wg rysunku planu, c) na terenie realizacja przejścia metodą bezwykopową przez teren 010 KDE i 011 KDZ;
3)	zasady zagospodarowania wynikające z przepisów odrębnych	przebieg istniejących napowietrznych linii elektroenergetycznych 220 kV i 110 kV – obowiązują ustalenia wg § 8.

33. Ustalenia dla terenu o symbolu 011 KDZ - powierzchnia 0,0661 ha		
1)	przeznaczenie terenu	publiczna droga powiatowa nr 0712Z klasy zbiorczej z przebiegiem gazociągu wysokiego ciśnienia;
2)	zasady zabudowy i zagospodarowanie terenu	a) podziemny przebieg gazociągu wyznaczony osią przebiegu - wg rysunku planu, b) realizacja gazociągu w rurze osłonowej - zgodnie z odrębnymi przepisami i normami, realizacja metodą bezwykopową, c) szerokość pasa montażowego – 4,0 i 10,0 m - wg rysunku planu.

34. Ustalenia dla terenu o symbolu 23 R/G - powierzchnia 2,0444 ha		
1)	przeznaczenie terenu	grunty rolne z przebiegiem gazociągu wysokiego ciśnienia;
2)	zasady zabudowy i zagospodarowanie terenu	a) podziemny przebieg gazociągu wyznaczony osią przebiegu - wg rysunku planu, b) szerokość pasa montażowego – 4,0 i 10,0 m - wg rysunku planu, c) na terenie realizacja przejścia metodą bezwykopową przez teren 011 KDZ;
3)	zasady dotyczące ochrony dziedzictwa kulturowego i zabytków	części terenu (patrz rysunek planu) objęta strefą W III ochrony konserwatorskiej stanowisk archeologicznych – obowiązują ustalenia wg § 5.

35. Ustalenia dla terenu o symbolu 24 ZL/G - powierzchnia 0,9595 ha		
1)	przeznaczenie terenu	grunty leśne z przebiegiem gazociągu wysokiego ciśnienia;
2)	zasady zabudowy i zagospodarowanie terenu	a) podziemny przebieg gazociągu wyznaczony osią przebiegu - wg rysunku planu, b) szerokość pasa montażowego do 3,0 m; c) na terenie realizacja przejścia metodą bezwykopową przez teren 012 TZ.

36. Ustalenia dla terenu o symbolu 012 TZ - powierzchnia 0,0596 ha		
teren zamknięty		

37. Ustalenia dla terenu o symbolu 25 ZL/G - powierzchnia 0,0799 ha		
1)	przeznaczenie terenu	grunty leśne z przebiegiem gazociągu wysokiego ciśnienia;
2)	zasady zabudowy i zagospodarowanie terenu	a) podziemny przebieg gazociągu wyznaczony osią przebiegu - wg rysunku planu, b) na terenie realizacja przejścia metodą bezwykopową przez teren 012 TZ, c) szerokość pasa montażowego – do 3,0 m - wg rysunku planu.

38. Ustalenia dla terenu o symbolu 26 R/G - powierzchnia 0,3179 ha		
1)	przeznaczenie terenu	grunty rolne z przebiegiem gazociągu wysokiego ciśnienia;
2)	zasady zabudowy i zagospodarowanie terenu	a) podziemny przebieg gazociągu wyznaczony osią przebiegu - wg rysunku planu, b) dopuszcza się realizację przejścia przez kanał melioracyjny metodą bezwykopową, c) szerokość pasa montażowego – 4,0 i 10,0 m - wg rysunku planu;

3)	zasady zagospodarowania wynikające z przepisów odrębnych	na terenie istniejące główne urządzenia melioracyjne – obowiązują ustalenia wg § 8.
----	--	---

39. Ustalenia dla terenu o symbolu 27 ZL/G - powierzchnia 0,1157 ha		
1)	przeznaczenie terenu	grunty leśne z przebiegiem gazociągu wysokiego ciśnienia;
2)	zasady zabudowy i zagospodarowanie terenu	a) podziemny przebieg gazociągu wyznaczony osią przebiegu - wg rysunku planu, b) szerokość pasa montażowego – do 3,0 m - wg rysunku planu.

40. Ustalenia dla terenu o symbolu 28 R/G - powierzchnia 1,3512 ha		
1)	przeznaczenie terenu	grunty rolne z przebiegiem gazociągu wysokiego ciśnienia;
2)	zasady zabudowy i zagospodarowanie terenu	a) podziemny przebieg gazociągu wyznaczony osią przebiegu - wg rysunku planu, b) szerokość pasa montażowego – 4,0 i 10,0 m - wg rysunku planu, c) na terenie istniejące drogi wewnętrzne obsługujące tereny rolnicze - patrz § 3;
3)	zasady zagospodarowania wynikające z przepisów odrębnych	a) na terenie istniejące urządzenia melioracyjne – obowiązują ustalenia wg § 8, b) istniejący przebieg napowietrznej linii elektroenergetycznej 15 kV - obowiązują ustalenia wg § 8.

41. Ustalenia dla terenu o symbolu 013 KDD - powierzchnia 0,0299 ha		
1)	przeznaczenie terenu	publiczna droga gminna klasy dojazdowej z przebiegiem gazociągu wysokiego ciśnienia;
2)	zasady zabudowy i zagospodarowanie terenu	a) podziemny przebieg gazociągu wyznaczony osią przebiegu - wg rysunku planu, b) szerokość pasa montażowego – 4,0 i 10,0 m - wg rysunku planu; c) uwzględnić zabezpieczenie gazociągu przed ewentualnymi uszkodzeniami powodowanymi ruchem pojazdów.

42. Ustalenia dla terenu o symbolu 29 R/G - powierzchnia 1,9792 ha		
1)	przeznaczenie terenu	grunty rolne z przebiegiem gazociągu wysokiego ciśnienia;
2)	zasady zabudowy i zagospodarowanie terenu	a) podziemny przebieg gazociągu wyznaczony osią przebiegu - wg rysunku planu, b) szerokość pasa montażowego – 4,0 i 10,0 m - wg rysunku planu, c) na terenie realizacja przejścia metodą bezwykopową przez teren 014 KDZ.

43. Ustalenia dla terenu o symbolu 014 KDZ - powierzchnia 0,1032 ha		
1)	przeznaczenie terenu	publiczna droga powiatowa klasy zbiorczej z przebiegiem gazociągu wysokiego ciśnienia;
2)	zasady zabudowy i zagospodarowanie terenu	a) podziemny przebieg gazociągu wyznaczony osią przebiegu - wg rysunku planu, b) realizacja gazociągu metodą bezwykopową w rurze osłonowej na całej długości przebiegu, zgodnie z odrębnymi przepisami i normami, c) szerokość pasa montażowego – 4,0 i 10,0 m - wg rysunku planu.

44. Ustalenia dla terenu o symbolu 30 R/G - powierzchnia 1,2200 ha		
1)	przeznaczenie terenu	grunty rolne z przebiegiem gazociągu wysokiego ciśnienia;
2)	zasady zabudowy i zagospodarowanie terenu	a) podziemny przebieg gazociągu wyznaczony osią przebiegu - wg rysunku planu, b) szerokość pasa montażowego – 4,0 i 10,0 m - wg rysunku planu, c) na terenie realizacja przejścia metodą bezwykopową przez teren 014 KDZ.

45. Ustalenia dla terenu o symbolu 015 KDD - powierzchnia 0,0380 ha		
1)	przeznaczenie terenu	publiczna gminna droga dojazdowa z przebiegiem gazociągu wysokiego ciśnienia;
2)	zasady zabudowy i zagospodarowanie terenu	a) podziemny przebieg gazociągu wyznaczony osią przebiegu - wg rysunku planu, b) szerokość pasa montażowego – 4,0 i 10,0 m - wg rysunku planu; c) uwzględnić zabezpieczenie gazociągu przed ewentualnymi uszkodzeniami powodowanymi ruchem pojazdów.

46. Ustalenia dla terenu o symbolu 31 R/G - powierzchnia 1,2248 ha		
1)	przeznaczenie terenu	grunty rolne z przebiegiem gazociągu wysokiego ciśnienia;

2)	zasady zabudowy i zagospodarowanie terenu	a) podziemny przebieg gazociągu wyznaczony osią przebiegu - wg rysunku planu, b) szerokość pasa montażowego – 4,0 i 10,0 m - wg rysunku planu, c) na terenie istniejące drogi wewnętrzne obsługujące tereny rolnicze - patrz § 3;
3)	zasady zagospodarowania wynikające z przepisów odrębnych	a) teren ochrony pośredniej komunalnego ujęcia wody – obowiązują ustalenia wg § 8, b) na terenie istniejące urządzenia melioracyjne – obowiązują ustalenia wg § 8.

47. Ustalenia dla terenu o symbolu 016 KDD - powierzchnia 0,0334 ha		
1)	przeznaczenie terenu	publiczna gminna droga dojazdowa z przebiegiem gazociągu wysokiego ciśnienia;
2)	zasady zabudowy i zagospodarowanie terenu	a) podziemny przebieg gazociągu wyznaczony osią przebiegu - wg rysunku planu, b) szerokość pasa montażowego – 4,0 i 10,0 m - wg rysunku planu; c) uwzględnić zabezpieczenie gazociągu przed ewentualnymi uszkodzeniami powodowanymi ruchem pojazdów;
3)	zasady zagospodarowania wynikające z przepisów odrębnych	droga na terenie ochrony pośredniej komunalnego ujęcia wody – obowiązują ustalenia wg § 8.

48. Ustalenia dla terenu o symbolu 32 R/G - powierzchnia 1,0362 ha		
1)	przeznaczenie terenu	grunty rolne z przebiegiem gazociągu wysokiego ciśnienia;
2)	zasady zabudowy i zagospodarowanie terenu	a) podziemny przebieg gazociągu wyznaczony osią przebiegu - wg rysunku planu, b) szerokość pasa montażowego – 4,0 i 10,0 m - wg rysunku planu;
3)	zasady zagospodarowania wynikające z przepisów odrębnych	a) część terenu (patrz rysunek planu) na terenie ochrony pośredniej komunalnego ujęcia wody – obowiązują ustalenia wg § 8, b) przebieg istniejących napowietrznych linii elektroenergetycznych 220 kV i 110 kV oraz 15 kV – obowiązują ustalenia wg § 8, c) na terenie istniejące urządzenia melioracyjne – obowiązują ustalenia wg § 8.

49. Ustalenia dla terenu o symbolu 017 KDD - powierzchnia 0,0483 ha		
1)	przeznaczenie terenu	gminna droga publiczna klasy dojazdowej z przebiegiem gazociągów wysokiego ciśnienia;
2)	zasady zabudowy i zagospodarowanie terenu	a) szerokość w liniach rozgraniczających - 15, 0 m, b) przekrój poprzeczny: - jedna jezdnia o szerokości 5,0 m, - pobocza wg obowiązującego normatywu, c) istniejący gazociąg wysokiego ciśnienia przebudować zgodnie z obowiązującymi przepisami i normami, d) projektowany podziemny przebieg gazociągu wysokiego ciśnienia wyznaczony osią przebiegu - wg rysunku planu, - szerokość pasa montażowego – 4,0 i 10,0 m - wg rysunku planu; e) realizacja projektowanego gazociągu w rurze osłonowej, zgodnie z odrębnymi przepisami i normami, f) poza pasem drogowym dopuszcza się inne sieci infrastruktury technicznej, w odległościach zgodne z odrębnymi przepisami;
3)	ustalenia w zakresie ochrony środowiska	odprowadzanie wód opadowych powierzchniowo, poprzez projektowane rowy drogowe do istniejących naturalnych odbiorników; wyloty wyposażać w urządzenia podczyszczające (separatory, piaskowniki); zrzut wody zgodnie z aktualnie obowiązującymi przepisami.

50. Ustalenia dla terenu o symbolu 018 KDG - powierzchnia 0,0870 ha		
1)	przeznaczenie terenu	wojewódzka droga publiczna klasy głównej - projektowane wschodnie drogowe obejście m. Goleniowa z przebiegiem gazociągów wysokiego ciśnienia;
2)	zasady zabudowy i zagospodarowanie terenu	a) szerokość w liniach rozgraniczających - 27, 0 m, b) przekrój poprzeczny: - jedna jezdnia - 2 pasy ruchu o szerokości 3,5 m każdy, - pobocza wg obowiązującego normatywu, - jednostronnie ścieżka rowerowa dwukierunkowa, c) wymagana nośność nawierzchni jezdni głównej - 100 kN/oś, d) istniejący gazociąg wysokiego ciśnienia przebudować zgodnie z obowiązującymi przepisami i normami,

		<ul style="list-style-type: none"> e) projektowany podziemny przebieg gazociągu wysokiego ciśnienia wyznaczony osią przebiegu - wg rysunku planu, - szerokość pasa montażowego – 4,0 i 10,0 m - wg rysunku planu, f) realizacja projektowanego gazociągu w rurze osłonowej, zgodnie z odrębnymi przepisami i normami, g) poza pasem drogowym dopuszcza się inne sieci infrastruktury technicznej, w odległościach zgonie z odrębnymi przepisami, h) obustronne szpalery całorocznej zieleni izolacyjnej, nie kolidujące z przebiegiem sieci gazowych;
3)	ustalenia w zakresie ochrony środowiska	odprowadzanie wód opadowych powierzchniowo, poprzez projektowane rowy drogowe do istniejących naturalnych odbiorników; wyloty wyposażać w urządzenia podczyszczające (separatory, piaskowniki); zrzut wody zgodnie z aktualnie obowiązującymi przepisami.
4)	zasady podziału i scalania terenu	wydzielenie terenu wg rysunku planu.

51. Ustalenia dla terenu o symbolu 33 R/G - powierzchnia 0,3926 ha		
1)	przeznaczenie terenu	grunty rolne z przebiegiem gazociągu wysokiego ciśnienia;
2)	zasady zabudowy i zagospodarowanie terenu	<ul style="list-style-type: none"> a) podziemny przebieg gazociągu wyznaczony osią przebiegu - wg rysunku planu, b) szerokość pasa montażowego – 4,0 i 10,0 m - wg rysunku planu, c) na terenie realizacja przejścia metodą bezwykopową przez teren 019 KDZ.

52. Ustalenia dla terenu o symbolu 019 KDZ - powierzchnia 0,0536 ha		
1)	przeznaczenie terenu	publiczna droga powiatowa nr 0713Z klasy zbiorczej z przebiegiem gazociągu wysokiego ciśnienia;
2)	zasady zabudowy i zagospodarowanie terenu	<ul style="list-style-type: none"> a) podziemny przebieg gazociągu wyznaczony osią przebiegu - wg rysunku planu, b) realizacja gazociągu metodą bezwykopową w rurze osłonowej na całej długości przebiegu, zgodnie z odrębnymi przepisami i normami, c) szerokość pasa montażowego – 4,0 i 10,0 m - wg rysunku planu.

53. Ustalenia dla terenu o symbolu 34 R/G - powierzchnia 1,4263 ha		
1)	przeznaczenie terenu	grunty rolne z przebiegiem gazociągu wysokiego ciśnienia;
2)	zasady zabudowy i zagospodarowanie terenu	<ul style="list-style-type: none"> a) podziemny przebieg gazociągu wyznaczony osią przebiegu - wg rysunku planu, b) szerokość pasa montażowego – 4,0 i 10,0 m - wg rysunku planu, c) na terenie istniejąca droga wewnętrzna - patrz § 3 d) na terenie realizacja przejścia metodą bezwykopową przez teren 019 KDZ.

54. Ustalenia dla terenu o symbolu 35 ZL/G - powierzchnia 0,1750 ha		
1)	przeznaczenie terenu	grunty leśne z przebiegiem gazociągu wysokiego ciśnienia;
2)	zasady zabudowy i zagospodarowanie terenu	<ul style="list-style-type: none"> a) podziemny przebieg gazociągu wyznaczony osią przebiegu - wg rysunku planu, b) szerokość pasa montażowego – do 3,0 m - wg rysunku planu. c) na terenie realizacja przejścia metodą bezwykopową przez teren 019 KDZ.

55. Ustalenia dla terenu o symbolu 020 KDZ - powierzchnia 0,0485 ha		
1)	przeznaczenie terenu	powiatowa droga publiczna nr 0713Z klasy zbiorczej z przebiegiem gazociągu wysokiego ciśnienia;
2)	zasady zabudowy i zagospodarowanie terenu	<ul style="list-style-type: none"> a) podziemny przebieg gazociągu wyznaczony osią przebiegu - wg rysunku planu, b) realizacja gazociągu metodą bezwykopową w rurze osłonowej na całej długości przebiegu, zgodnie z odrębnymi przepisami i normami, c) szerokość pasa montażowego – 4,0 i 10,0 m - wg rysunku planu.

56. Ustalenia dla terenu o symbolu 36 R/G - powierzchnia 2,0001 ha		
1)	przeznaczenie terenu	grunty rolne z przebiegiem gazociągu wysokiego ciśnienia;
2)	zasady zabudowy i zagospodarowanie terenu	<ul style="list-style-type: none"> a) podziemny przebieg gazociągu wyznaczony osią przebiegu - wg rysunku planu, b) szerokość pasa montażowego – 4,0 i 10,0 m - wg rysunku planu, c) na terenie realizacja przejścia metodą bezwykopową przez teren 020 KDZ i 021 KDZ; d) na terenie istniejące drogi wewnętrzne obsługujące tereny rolnicze - patrz § 3.
4)	ustalenia wynikające z	a) na terenie istniejące urządzenia melioracyjne – obowiązują ustalenia wg § 8;

przepisów odrębnych	b) istniejący przebieg napowietrznej linii elektroenergetycznej 15 kV – obowiązują ustalenia wg § 8.
---------------------	--

57. Ustalenia dla terenu o symbolu 021 KDZ - powierzchnia 0,0535 ha	
1) przeznaczenie terenu	publiczna droga powiatowa nr 0713Z klasy zbiorczej z przebiegiem gazociągu wysokiego ciśnienia;
2) zasady zabudowy i zagospodarowanie terenu	a) podziemny przebieg gazociągu wyznaczony osią przebiegu - wg rysunku planu, b) realizacja gazociągu metodą bezwykopową w rurze osłonowej na całej długości przebiegu, zgodnie z odrębnymi przepisami i normami, c) szerokość pasa montażowego – 4,0÷10,0 m - wg rysunku planu.

58. Ustalenia dla terenu o symbolu 37 R/G - powierzchnia 0,7568 ha	
1) przeznaczenie terenu	grunty rolne z przebiegiem gazociągu wysokiego ciśnienia;
2) zasady zabudowy i zagospodarowanie terenu	a) podziemny przebieg gazociągu wyznaczony osią przebiegu - wg rysunku planu, b) szerokość pasa montażowego – 4,0 i 10,0 m - wg rysunku planu, c) na terenie realizacja przejścia metodą bezwykopową przez teren 021 KDZ;
3) zasady zagospodarowania wynikające z przepisów odrębnych	istniejący przebieg napowietrznej linii elektroenergetycznej 15 kV – obowiązują ustalenia wg § 8.

59. Ustalenia dla terenu o symbolu 022 KDD - powierzchnia 0,0328 ha	
1) przeznaczenie terenu	publiczna gminna droga dojazdowa z przebiegiem gazociągu wysokiego ciśnienia;
2) zasady zabudowy i zagospodarowanie terenu	a) podziemny przebieg gazociągu wyznaczony osią przebiegu - wg rysunku planu, b) szerokość pasa montażowego – 4,0 i 10,0 m - wg rysunku planu, c) uwzględnić zabezpieczenie gazociągu przed ewentualnymi uszkodzeniami powodowanymi ruchem pojazdów.

60. Ustalenia dla terenu o symbolu 38 R/G - powierzchnia 2,8222 ha	
1) przeznaczenie terenu	grunty rolne z przebiegiem gazociągu wysokiego ciśnienia;
2) zasady zabudowy i zagospodarowanie terenu	a) podziemny przebieg gazociągu wyznaczony osią przebiegu - wg rysunku planu, b) szerokość pasa montażowego – 4,0 i 10,0 m - wg rysunku planu, c) na terenie istniejąca droga wewnętrzna obsługująca tereny rolnicze - patrz § 3, d) na terenie realizacja przejścia metodą bezwykopową przez teren 023 TZ;
3) zasady dotyczące ochrony dziedzictwa kulturowego i zabytków	części terenu (patrz rysunek planu) objęta strefą W III ochrony konserwatorskiej stanowisk archeologicznych – obowiązują ustalenia wg § 5;
4) ustalenia wynikające z przepisów odrębnych	z na terenie istniejące urządzenia melioracyjne – obowiązują ustalenia wg § 8.

61. Ustalenia dla terenu o symbolu 39 ZL/G - powierzchnia 0,0149 ha	
1) przeznaczenie terenu	jednostronna strefa kontrolowana i montażowa gazociągu wysokiego ciśnienia na gruntach leśnych;
2) zasady zabudowy i zagospodarowanie terenu	szerokość pasa montażowego – do 3,0 m - wg rysunku planu.

62. Ustalenia dla terenu o symbolu 40 ZL/G - powierzchnia 0,0790 ha	
1) przeznaczenie terenu	grunty leśne z przebiegiem gazociągu wysokiego ciśnienia;
2) zasady zabudowy i zagospodarowanie terenu	a) podziemny przebieg gazociągu wyznaczony osią przebiegu - wg rysunku planu, b) szerokość pasa montażowego – do 3,0 i do 4,0 m - wg rysunku planu. c) na terenie realizacja przejścia metodą bezwykopową przez teren 023 TZ;

63. Ustalenia dla terenu o symbolu 023 TZ - powierzchnia 0,1587 ha	
teren zamknięty.	

64. Ustalenia dla terenu o symbolu 41 ZL/G - powierzchnia 0,2057 ha	
--	--

1)	przeznaczenie terenu	grunty leśne z przebiegiem gazociągu wysokiego ciśnienia;
2)	zasady zabudowy i zagospodarowanie terenu	a) podziemny przebieg gazociągu wyznaczony osią przebiegu - wg rysunku planu, b) szerokość strefy kontrolowanej – do 6,0 m po obu stronach osi gazociągu, c) szerokość pasa montażowego – 3,0 m; d) na terenie realizacja przewiertu związanego z przejściem przez teren 023 TZ.

65. Ustalenia dla terenu o symbolu 42 R/G - powierzchnia 5,2759 ha		
1)	przeznaczenie terenu	grunty rolne z przebiegiem gazociągu wysokiego ciśnienia;
2)	zasady zabudowy i zagospodarowanie terenu	a) podziemny przebieg gazociągu wyznaczony osią przebiegu - wg rysunku planu, b) szerokość pasa montażowego – do 4,0 i do 10,0 m - wg rysunku planu, c) na terenie istniejące drogi wewnętrzne obsługujące tereny rolnicze - patrz § 3, d) na terenie realizacja przewiertu związanego z przejściem przez teren 024 KDZ;
3)	zasady zagospodarowania wynikające z przepisów odrębnych	na terenie istniejące urządzenia melioracyjne – obowiązują ustalenia wg § 8.

66. Ustalenia dla terenu o symbolu 024 KDZ - powierzchnia 0,0581 ha		
1)	przeznaczenie terenu	publiczna droga wojewódzka nr 140 klasy zbiorczej z przebiegiem gazociągu wysokiego ciśnienia;
2)	zasady zabudowy i zagospodarowanie terenu	a) podziemny przebieg gazociągu wyznaczony osią przebiegu - wg rysunku planu, b) realizację gazociągu metodą bezwykopową w rurze osłonowej na całej długości przebiegu, zgodnie z odrębnymi przepisami i normami, c) szerokość pasa montażowego – 4,0 i 10,0 m - wg rysunku planu.

67. Ustalenia dla terenu o symbolu 43 R/G - powierzchnia 3,4243 ha		
1)	przeznaczenie terenu	grunty rolne z przebiegiem gazociągu wysokiego ciśnienia;
2)	zasady zabudowy i zagospodarowanie terenu	a) podziemny przebieg gazociągu wyznaczony osią przebiegu - wg rysunku planu, b) szerokość pasa montażowego – 4,0 i 10,0 m - wg rysunku planu, c) na terenie istniejące drogi wewnętrzne obsługujące tereny rolnicze - patrz § 3, d) na terenie realizacja przejścia metodą bezwykopową związaną z przejściem przez teren 024 KDZ;
3)	zasady dotyczące ochrony dziedzictwa kulturowego i zabytków	części terenu (patrz rysunek planu) objęta strefą W III ochrony konserwatorskiej stanowisk archeologicznych – obowiązują ustalenia wg § 5.

68. Ustalenia dla terenu o symbolu 44 R/G - powierzchnia 1,1094 ha		
1)	przeznaczenie terenu	grunty rolne z przebiegiem gazociągów wysokiego ciśnienia: - odcinek wejściowy gazociągu Świnoujście – Szczecin do tłoczni gazu, - odcinek wyjściowy z tłoczni gazu gazociągu Szczecin - Lwówek;
2)	zasady zabudowy i zagospodarowanie terenu	a) podziemny przebieg gazociągów wyznaczony osiami przebiegu - wg rysunku planu, b) szerokość pasa montażowego – 4,0 i 10,0 m poza zewnętrzną strefą kontrolowaną - wg rysunku planu, c) na terenie istniejąca droga wewnętrzna obsługująca tereny rolnicze - patrz § 3;
3)	zasady dotyczące ochrony dziedzictwa kulturowego i zabytków	części terenu (patrz rysunek planu) objęta strefą W III ochrony konserwatorskiej stanowisk archeologicznych – obowiązują ustalenia wg § 5.
4)	zasady zagospodarowania wynikające z przepisów odrębnych	istniejący przebieg napowietrznej linii elektroenergetycznej 15 kV – obowiązują ustalenia wg § 8.

69. Ustalenia dla terenu o symbolu 45 R/G - powierzchnia 0,5190 ha		
1)	przeznaczenie terenu	grunty rolne z przebiegiem gazociągu wysokiego ciśnienia;
2)	zasady zabudowy i zagospodarowanie terenu	a) podziemny przebieg gazociągu wyznaczony osią przebiegu - wg rysunku planu, b) szerokość pasa montażowego – 4,0 i 10,0 m - wg rysunku planu; c) na terenie realizacja przejścia metodą bezwykopową przez teren 46 W/G;
3)	zasady dotyczące ochrony dziedzictwa kulturowego i zabytków	części terenu (patrz rysunek planu) objęta strefą W III ochrony konserwatorskiej stanowisk archeologicznych – obowiązują ustalenia wg § 5.

4)	zasady zagospodarowania wynikające z przepisów odrębnych	na terenie istniejące urządzenia melioracyjne – obowiązują ustalenia wg § 8.
----	--	--

70. Ustalenia dla terenu o symbolu 46 W/G - powierzchnia 0,0208 ha		
1)	przeznaczenie terenu	rzeka Wiśniówka z przebiegiem gazociągu wysokiego ciśnienia;
2)	zasady zabudowy i zagospodarowanie terenu	a) przebieg gazociągu wyznaczony osią przebiegu - wg rysunku planu, b) przejście gazociągu pod dnem rzeki metodą bezwykopową – patrz § 4;
3)	ustalenia w zakresie ochrony środowiska	korytarz ekologiczny – realizacja inwestycji bez ingerencji w strefie brzegowej.

71. Ustalenia dla terenu o symbolu 47 R/G - powierzchnia 7,0755 ha		
1)	przeznaczenie terenu	grunty rolne z przebiegiem gazociągu wysokiego ciśnienia;
2)	zasady zabudowy i zagospodarowanie terenu	a) podziemny przebieg gazociągu wyznaczony osią przebiegu - wg rysunku planu, b) szerokość pasa montażowego – 4,0 i 10,0 m - wg rysunku planu; c) na terenie istniejące drogi wewnętrzne obsługujące tereny rolnicze - patrz § 3, d) na terenie realizacja przejścia metodą bezwykopową przez teren 46 W/G;
4)	zasady zagospodarowania wynikające z przepisów odrębnych	a) na terenie istniejące urządzenia melioracyjne – obowiązują ustalenia wg § 8, b) istniejący przebieg napowietrznej linii elektroenergetycznej 15 kV – obowiązują ustalenia wg § 8.

72. Ustalenia dla terenu o symbolu 025 KDD - powierzchnia 0,0616 ha		
1)	Przeznaczenie terenu	publiczna gminna droga dojazdowa z przebiegiem gazociągu wysokiego ciśnienia;
2)	zasady zabudowy i zagospodarowanie terenu	a) podziemny przebieg gazociągu wyznaczony osią przebiegu - wg rysunku planu, b) szerokość pasa montażowego – 4,0 i 10,0 m - wg rysunku planu; c) uwzględnić zabezpieczenie gazociągu przed ewentualnymi uszkodzeniami powodowanymi ruchem pojazdów.

73. Ustalenia dla terenu o symbolu 48 R/G - powierzchnia 0,5001 ha		
1)	Przeznaczenie terenu	grunty rolne z przebiegiem gazociągu wysokiego ciśnienia;
2)	zasady zabudowy i zagospodarowanie terenu	a) podziemny przebieg gazociągu wyznaczony osią przebiegu - wg rysunku planu, b) szerokość pasa montażowego – 4,0 i 10,0 m - wg rysunku planu; c) na terenie realizacja przejścia metodą bezwykopową przez teren 026 KDZ i 027 KK.

74. Ustalenia dla terenu o symbolu 026 KDZ - powierzchnia 0,0428 ha		
1)	przeznaczenie terenu	publiczna droga powiatowa nr 0711Z klasy zbiorczej z przebiegiem gazociągu wysokiego ciśnienia;
2)	zasady zabudowy i zagospodarowanie terenu	a) podziemny przebieg gazociągu wyznaczony osią przebiegu - wg rysunku planu, b) realizacja gazociągu metodą bezwykopową w rurze osłonowej na całej długości przebiegu, zgodnie z odrębnymi przepisami i normami, c) szerokość pasa montażowego – 4,0 i 10,0 m - wg rysunku planu.

75. Ustalenia dla terenu o symbolu 027 KK - powierzchnia 0,0663 ha		
1)	przeznaczenie terenu	tereny kolejowe z przebiegiem gazociągu wysokiego ciśnienia;
2)	zasady zabudowy i zagospodarowanie terenu	a) podziemny przebieg gazociągu wyznaczony osią przebiegu - wg rysunku planu, b) realizacja gazociągu metodą bezwykopową w rurze osłonowej na całej długości przebiegu, zgodnie z odrębnymi przepisami i normami, c) szerokość pasa montażowego – 4,0 i 10,0 m - wg rysunku planu.

76. Ustalenia dla terenu o symbolu 49 R/G - powierzchnia 2,3175 ha		
1)	Przeznaczenie terenu	grunty rolne z przebiegiem gazociągu wysokiego ciśnienia;
2)	zasady zabudowy i zagospodarowanie terenu	a) podziemny przebieg gazociągu wyznaczony osią przebiegu - wg rysunku planu, b) szerokość pasa montażowego – 4,0 i 10,0 m - wg rysunku planu; c) na terenie realizacja przejścia metodą bezwykopową przez teren 026 KDZ i 027 KK oraz 48 WG.

77.	Ustalenia dla terenu o symbolu	50 W/G	- powierzchnia 0,0215 ha
1)	przeznaczenie terenu	rzeka Wisetka z przebiegiem gazociągu wysokiego ciśnienia;	
2)	zasady zabudowy i zagospodarowanie terenu	a) przebieg gazociągu wyznaczony osią przebiegu - wg rysunku planu, b) przejście gazociągu pod dnem rzeki metodą bezwykopową – obowiązują ustalenia wg § 4;	
3)	ustalenia w zakresie ochrony środowiska	korytarz ekologiczny – realizacja inwestycji bez ingerencji w strefie brzegowej.	

Rozdział 4 **Postanowienia końcowe**

§ 11. 1. Zmienia się przeznaczenie 2,383 ha gruntów leśnych Skarbu Państwa na cele nieleśne, za zgodą ZS-W-2120/64/2009 Ministra Środowiska z dnia 29 maja 2009 r., w tym:

- 1) 0,357 ha do trwałego wyłączenia z produkcji leśnej;
- 2) 2,026 ha do czasowego wyłączenia z produkcji leśnej na czas budowy gazociągu.

2. Zmienia się przeznaczenie 0,245 ha gruntów leśnych nie będących własnością Skarbu Państwa na cele nieleśne, za zgodą WRiOŚ-IV-EN-6140-39/08 Marszałka Województwa Zachodniopomorskiego z dnia 25 marca 2009 r., w tym:

- 1) 0,039 ha do trwałego wyłączenia z produkcji leśnej;
- 2) 0,206 ha do czasowego wyłączenia z produkcji leśnej na czas budowy gazociągu.

§ 12. Tracą moc ustalenia miejscowego planu zagospodarowania przestrzennego dotyczącego przebiegu drogi (wschodnie drogowe obejście miasta Goleniowa) i węzła komunikacyjnego „Żółwia Błoc” na terenie Gminy Goleniów, przyjętego uchwałą Nr XXIII/300/04 Rady Miejskiej w Goleniowie z dnia 8 września 2004 r. (Dz. Urz. Woj. Zachodniopomorskiego Nr 86, poz. 1599) w części dotyczącej terenu objętego niniejszą uchwałą.

§ 13. Ustala się stawkę opłaty, o której mowa w art. 36 ustawy z dnia 27 marca 2003 r. o planowaniu i zagospodarowaniu przestrzennym, w wysokości 0%.

§ 14. Do czasu realizacji ustaleń niniejszej zmiany planu dopuszcza się dotychczasowe zagospodarowanie terenu.

§ 15. Wykonanie niniejszej uchwały powierza się Burmistrzowi Gminy Goleniów.

§ 16. Uchwała wchodzi w życie po upływie 30 dni od dnia ogłoszenia jej w Dzienniku Urzędowym Województwa Zachodniopomorskiego oraz podlega publikacji na stronie internetowej Urzędu Miasta i Gminy Goleniów.

PRZEWODNICZĄCY RADY

Henryk Zajko

Załączniki do uchwały Nr XXXI/405/09
Rady Miejskiej w Goleniowie
z dnia 30 czerwca 2009 r. (poz. 1630)

Załącznik nr 1

MIEJSCOWY PLAN ZAGOSPODAROWANIA PRZESTRZENNEGO GMINY GOLENIÓW, OBEJMUJĄCY PRZEBIEG GAZOCIĄGU WYSOKIEGO CIŚNIENIA

LEGENDA

GRANICE I SYMBOLE

	GRANICA GMINY GOLENIÓW
	GRANICA OBRĘBU
	GRANICA DZIAŁKI EWIDENCYJNEJ
	GRANICA OBSZARU OBJĘTEGO PLANEM
	LINIE ROZGRANICZAJĄCE TERENY ELEMENTARNE
	GRANICE PODZIAŁÓW WEWNĘTRZNYCH
	TERENY ZAMKNIĘTE
	SYMBOLE TERENÓW ELEMENTARNYCH

USTALENIA FUNKCJONALNE

	TERENY ROLNE Z PRZEBIEGIEM GAZOCIĄGU
	TERENY LASÓW Z PRZEBIEGIEM GAZOCIĄGU
	TERENY WÓD OTWARTYCH

TERENY KOMUNIKACJI DROGOWEJ Z PRZEBIEGIEM GAZOCIĄGU

	DROGI PUBLICZNE EKSPRESOWE
	DROGI PUBLICZNE KLASY GŁÓWNEJ
	DROGI PUBLICZNE KLASY ZBIORCZEJ
	DROGI PUBLICZNE KLASY LOKALNEJ
	DROGI PUBLICZNE KLASY DOJAZDOWEJ

WYDZIELENIA WEWNĘTRZNE

	DROGI WEWNĘTRZNE
--	------------------

ZASADY ZAGOSPODAROWANIA

	PRZEBIEG ISTNIEJĄCEGO GAZOCIĄGU WYSOKIEGO CIŚNIENIA
	PROJEKTOWANY PRZEBIEG GAZOCIĄGU WYSOKIEGO CIŚNIENIA
	STREFA KONTROLOWANA
	PAS MONTAŻOWY

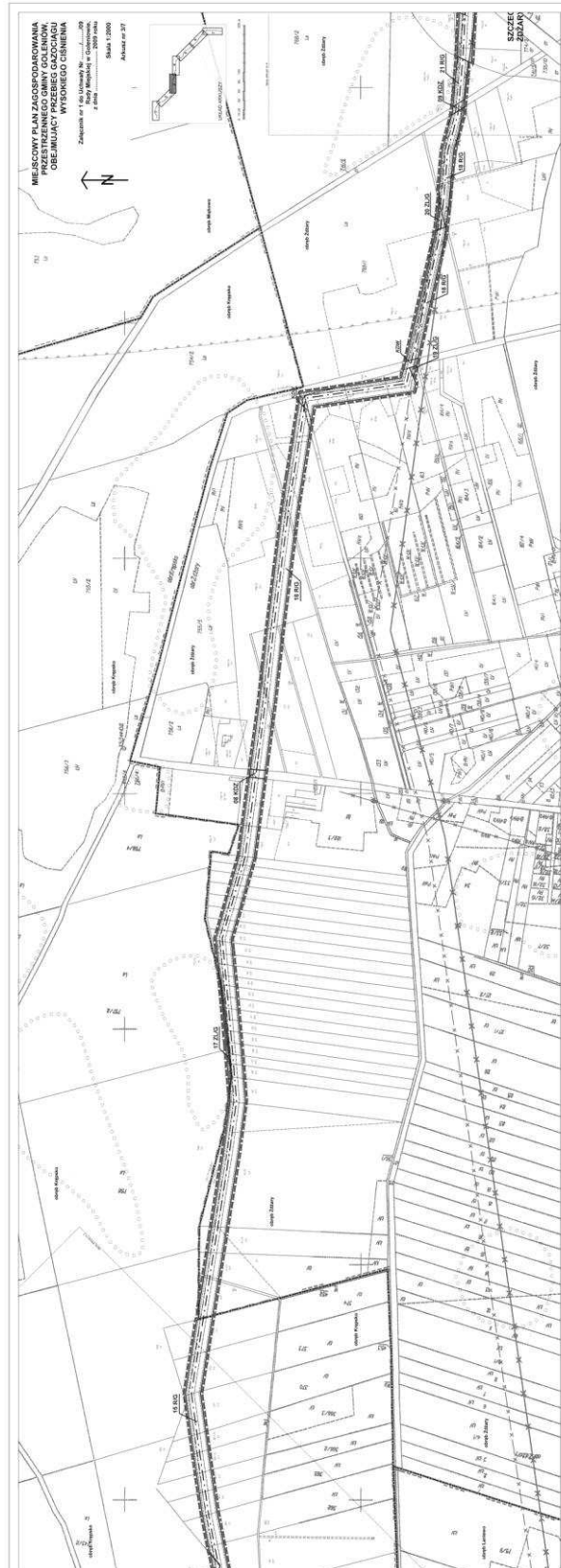
INFRASTRUKTURA TECHNICZNA

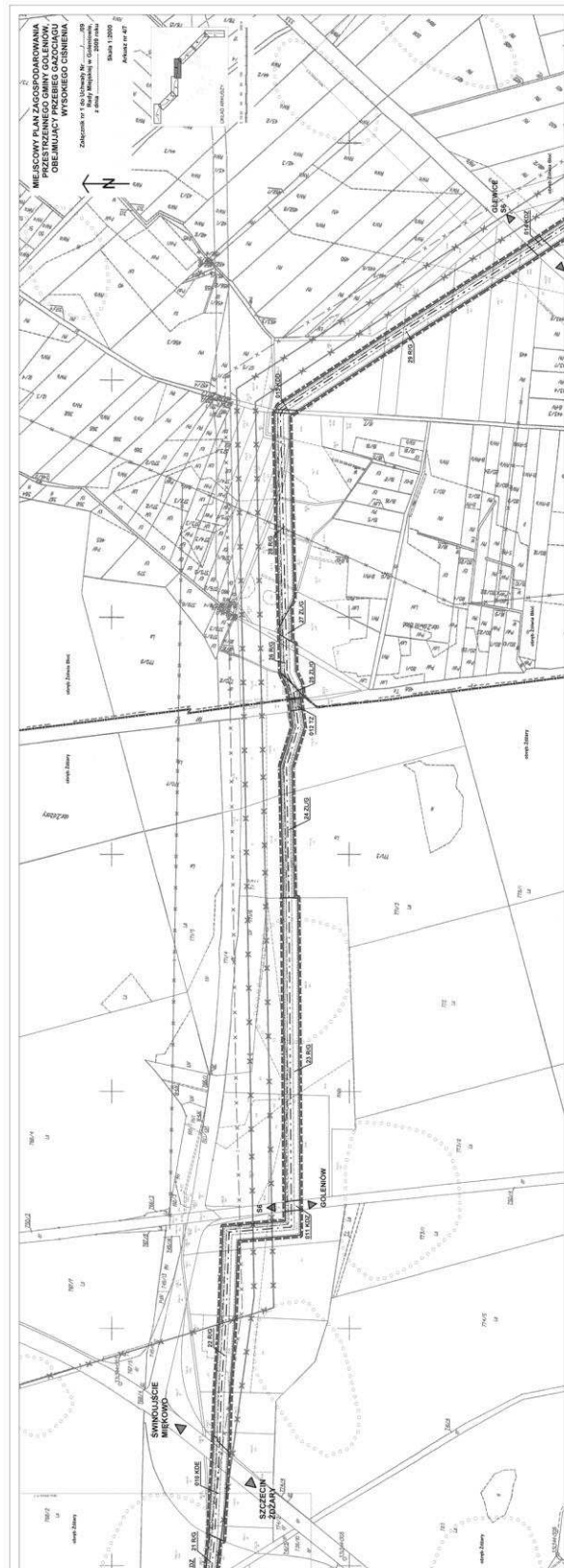
	PROJEKTOWANE NAPOWIETRZNE LINIE ELEKTROENERGETYCZNE WYSOKIEGO NAPIĘCIA 220 kV
	ISTNIEJĄCE NAPOWIETRZNE LINIE ELEKTROENERGETYCZNE WYSOKIEGO NAPIĘCIA 110 kV
	PROJEKTOWANE NAPOWIETRZNE LINIE ELEKTROENERGETYCZNE WYSOKIEGO NAPIĘCIA 110 kV

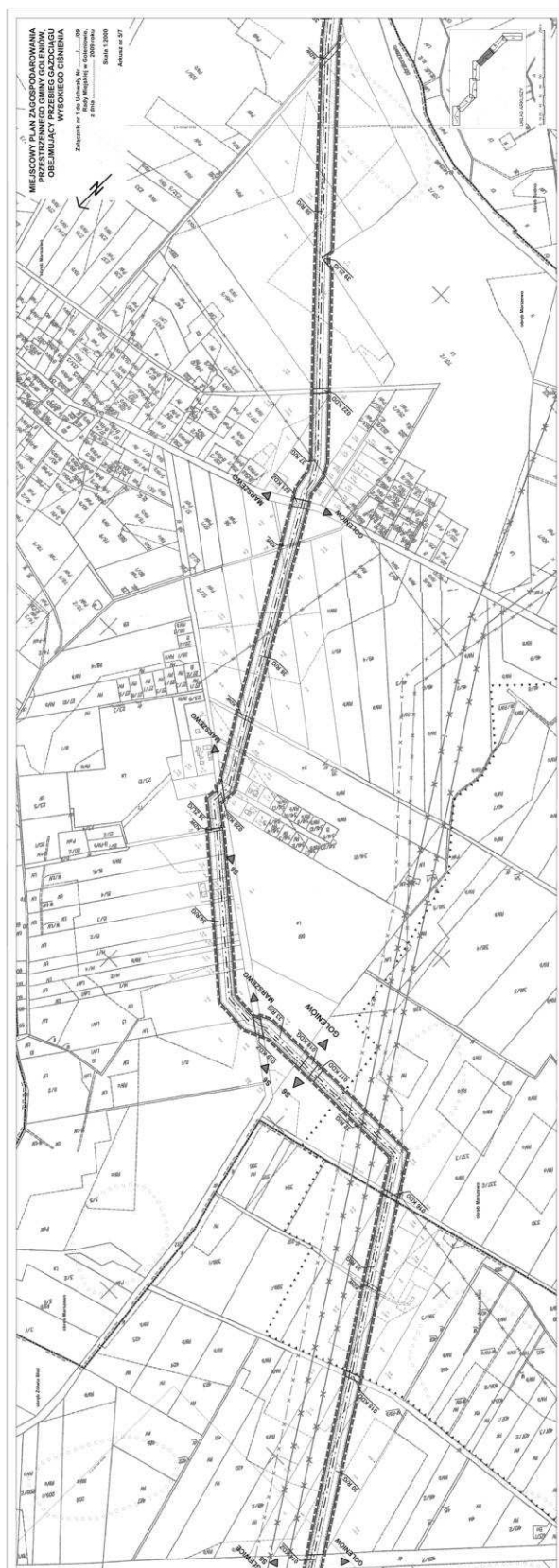
OCHRONA ŚRODOWISKA, PRZYRODY I DZIEDZICTWA KULTUROWEGO

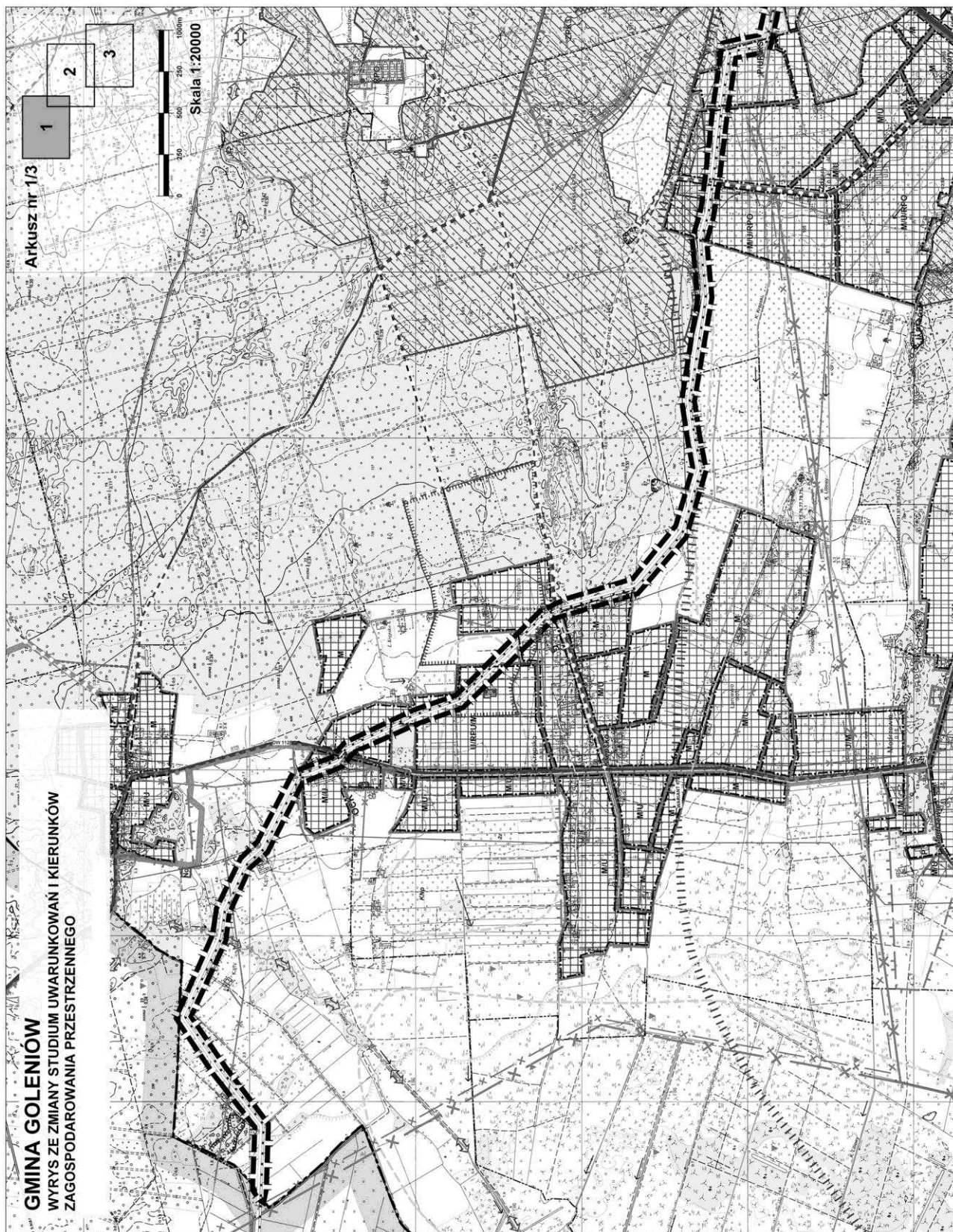
	TERENY OCHRONY POŚREDNIEJ UJĘĆ WÓD PODZIEMNYCH
	GŁÓWNY ZBIORNIK WÓD PODZIEMNYCH (NR 123 STARGARD-GOLENIÓW)
	NATURALNY OBSZAR ZALEWOWY
	OSTOJA NATURA 2000 - OBSZAR SPECJALNEJ OCHRONY PLB320012 PUSZCZA GOLENIOWSKA
	OBSZAR CHRONIONEGO KRAJOBRAZU
	STREFA VIII OCHRONY STANOWISK ARCHEOLOGICZNYCH

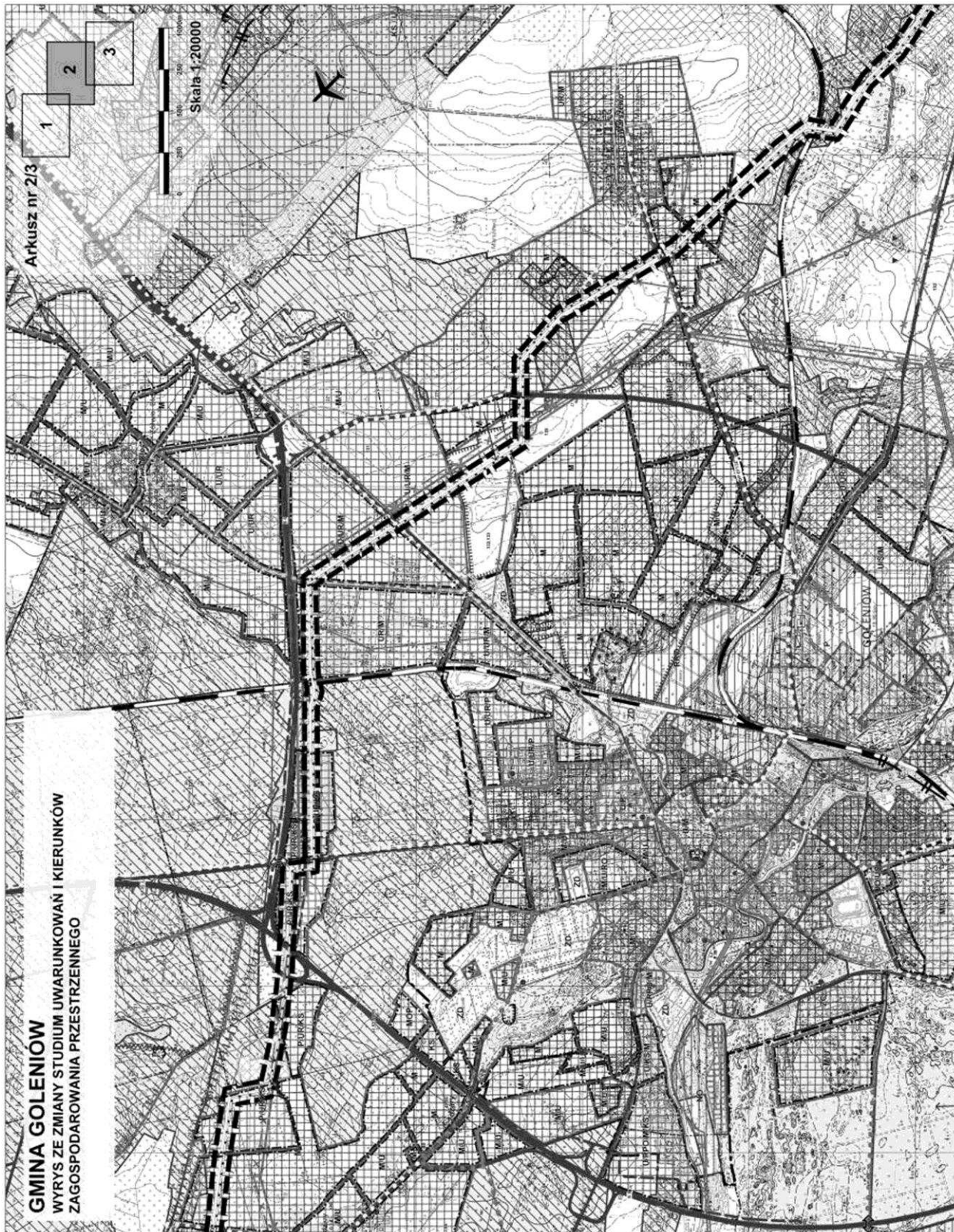












Załącznik nr 3

Rozstrzygnięcie o sposobie rozpatrzenia uwag wniesionych do projektu planu

Na podstawie art. 20 ust. 1 ustawy z dnia 27 marca 2003 r. o planowaniu i zagospodarowaniu przestrzennym (Dz. U. z 2003 r. Nr 80, poz. 717; z 2004 r. Nr 6, poz. 41 i Nr 141, poz. 1492; z 2005 r. Nr 113, poz. 954 i Nr 130, poz. 1087; z 2006 r. Nr 45, poz. 319 i Nr 225, poz. 1635; z 2007 r. Nr 127, poz. 880 oraz z 2008 r. Nr 199, poz. 1227, Nr 201, poz. 1237 i Nr 220, poz. 1413), Rada Miejska w Goleniowie rozstrzyga, co następuje:

W związku z brakiem uwag do projektu miejscowego planu zagospodarowania przestrzennego gminy Goleniów, obejmującego przebieg gazociągu wysokiego ciśnienia do DN 1000, wyłożonego do wglądu publicznego wraz z prognozą oddziaływania na środowisko, nie rozstrzyga się o sposobie ich rozpatrzenia.

Załącznik nr 4

Rozstrzygnięcie o sposobie realizacji zapisanych w planie inwestycji z zakresu infrastruktury technicznej, które należą do zadań własnych gminy oraz zasadach ich finansowania

Na podstawie art. 20 ust. 1 ustawy z dnia 27 marca 2003 r. o planowaniu i zagospodarowaniu przestrzennym (Dz. U. z 2003 r. Nr 80, poz. 717; z 2004 r. Nr 6, poz. 41 i Nr 141, poz. 1492; z 2005 r. Nr 113, poz. 954 i Nr 130, poz. 1087; z 2006 r. Nr 45, poz. 319 i Nr 225, poz. 1635; z 2007 r. Nr 127, poz. 880 oraz z 2008 r. Nr 199, poz. 1227, Nr 201, poz. 1237 i Nr 220, poz. 1413), Rada Miejska w Goleniowie rozstrzyga, co następuje:

1. Inwestycje z zakresu infrastruktury technicznej służące zaspokajaniu zbiorowych potrzeb mieszkańców stanowią - zgodnie z art. 7 ust. 1 ustawy z dnia 8 marca 1990 r. o samorządzie gminnym (Dz. U. z 2001 r. Nr 142, poz. 1591 z późniejszymi zmianami) stanowią zadania własne gminy.

2. Z ustaleń zawartych w uchwale w sprawie miejscowego planu zagospodarowania przestrzennego oraz z przeprowadzonej analizy i wykonanej prognozy skutków finansowych uchwalenia planu wynika, iż jego przyjęcie oraz realizacja zapisanych w nim zadań z zakresu infrastruktury technicznej nie pociąga za sobą wydatków z budżetu gminy. Wszelkie inwestycje i nakłady wynikające z realizacji zapisów przedmiotowej uchwały, a więc i inwestycji w zakresie infrastruktury technicznej są wynikiem realizacji zamierzeń Inwestora i będą w całości finansowane z Jego środków.

Poz. 1631

**UCHWAŁA NR XXI/407/09
Rady Miejskiej w Goleniowie
z dnia 30 czerwca 2009 r.**

zmieniająca uchwałę w sprawie określenia tygodniowego obowiązkowego wymiaru godzin zajęć pedagogów, psychologów, logopedów i innych nauczycieli zatrudnionych w szkołach i placówkach Gminy Goleniów.

Na podstawie art. 18 ust. 2 pkt 15, ustawy z dnia 8 marca 1990 r. o samorządzie gminnym (Dz. U. z 2001 r. Nr 10, poz. 1591; z 2002 r. Nr 23, poz. 220 Nr 62, poz. 558 Nr 113, poz. 984, Nr 214, poz. 1806, Nr 153, poz. 1271; z 2003 r. Nr 80, poz. 717, Nr 162, poz. 1568; z 2004 r. Nr 102, poz. 1055, Nr 116, poz. 1203; z 2005 r. Nr 172, poz. 1441, Nr 175, poz. 1457; z 2006 r. Nr 17, poz. 128,