

Załącznik nr 7
do uchwały nr VII/67/2011
Rady Gminy Mszana Dolna
z dnia 15 kwietnia 2011 r.

Rozstrzygnięcie Rady Gminy Mszana Dolna w sprawie uwag do projektu planu oraz w sprawie realizacji zapisanych w planie inwestycji które należą do zadań własnych gminy oraz zasadach ich finansowania.

1. Rada Gminy Mszana Dolna po zapoznaniu się z oświadczeniem Wójta Gminy Mszana Dolna z dnia 4 kwietnia 2011r., stwierdzającym brak uwag do projektu zmiany miejscowego planu zagospodarowania przestrzennego gminy Mszana Dolna wsi **Kasina Wielka**, zatwierdzonego uchwałą Nr XXXIV/ 281/05 Rady Gminy Mszana Dolna z dnia 28 stycznia 2005r. (Dz. Urz. Wojew. Małopolskiego Nr 153 poz. 97 z późn. zm.) w zakresie przeznaczenia części działki nr 2065 i działek nr: 5486, 10075, 10076/1, 8527/2, 8526, położonych w Kasinie Wielkiej na tereny zabudowy mieszkaniowej jednorodzinnej, działki nr 3704 w Kasinie Wielkiej na tereny zabudowy mieszkaniowej jednorodzinnej z dopuszczeniem rekreacyjnej oraz części działek nr: 3936, 3937 i 3938 położonych w Kasinie Wielkiej na tereny zabudowy mieszkaniowej jednorodzinnej dopuszczeniem zabudowy rekreacyjno-usługowej - w okresie wyłożenia tego planu do publicznego wglądu i 14 dni po wyłożeniu, stwierdza brak potrzeby rozstrzygnięcia, o którym

mowa w art. 20 ust. 1 ustawy z dnia 27 marca 2003 r. o planowaniu i zagospodarowaniu przestrzennym (Dz. U. Nr 80 poz.717 z późn. zm.).

2. W związku z tym że zmiana miejscowego planu zagospodarowania przestrzennego gminy Mszana Dolna wsi Kasina Wielka nie wprowadza nowych zapisów dot. realizacji inwestycji w zakresie infrastruktury technicznej, które należą do zadań własnych gminy, Rada Gminy Mszana Dolna stwierdza brak potrzeby rozstrzygnięcia o sposobie realizacji inwestycji które należą do zadań własnych gminy oraz zasadach ich finansowania, o których mowa w art. 20 ust. 1 ustawy z dnia 27 marca 2003 roku o planowaniu i zagospodarowaniu przestrzennym (Dz. U. Nr 80 poz.717 z późn. zm.).

Przewodniczący Rady Gminy
Jan Chorągwicki

2106

UCHWAŁA NR VII/68/2011
RADY GMINY MSZANA DOLNA
z dnia 15 kwietnia 2011 r.

w sprawie uchwalenia zmiany miejscowego planu zagospodarowania przestrzennego Gminy Mszana Dolna wsi Kasinka Mała.

Na podstawie art. 3 ust. 1, art. 15, art. 20 ust. 1 i art. 29 ust. 1 ustawy z dnia 27 marca 2003 r. o planowaniu i zagospodarowaniu przestrzennym (Dz. U. z 2003 r. Nr 80 poz. 717 z późn. zm.) zwanej dalej „ustawą”, art. 18 ust. 2 pkt 5 ustawy z dnia 8 marca 1990 r. o samorządzie gminnym (Dz. U. z 2001 r. Nr 142 poz. 1591 z późn. zm.), **Rada Gminy Mszana Dolna stwierdza zgodność ustaleń zmiany planu ze STUDIUM uwarunkowań i kierunków zagospodarowania przestrzennego Gminy Mszana Dolna** uchwalonym Uchwałą Nr XIII/139/99 Rady Gminy Mszana Dolna z dnia 29 grudnia 1999 roku (z późn. zm.) i **uchwala co następuje:**

Rozdział I
PRZEPISY OGÓLNE

§ 1. 1. Uchwala się zmianę miejscowego planu zagospodarowania przestrzennego Gminy Mszana Dolna wsi Kasinka Mała, zatwierdzonego uchwałą Nr XXXI/253/04 Rady Gminy Mszana Dolna z dnia 30 listopada 2004 r. (Dz. Urz. Wojew. Małopolskiego Nr 46, poz. 303 z 2006 r. z późn. zm.) w zakresie przeznaczenia działki nr 2084/2 położonej w Kasince Małej na tereny zabudowy mieszkaniowej jednorodzinnej-zwaną w tekście niniejszej uchwały planem.

2. Plan obejmuje teren określony na załączniku graficznym do Uchwały Rady Gminy Mszana Dolna Nr: XLVI/572/10 z dnia 31 marca 2010r.

§ 2. 1. Treść niniejszej uchwały stanowi część tekstową planu.

2. Załącznikami do uchwały są:

- 1) Rysunek planu sporządzony na kopii mapy zasadniczej w skali 1:2000 jako załącznik Nr 1 do niniejszej Uchwały,
- 2) Rozstrzygnięcia Rady Gminy Mszana Dolna podjęte w trybie art. 20 ustawy z dnia 27 marca 2003 roku o planowaniu i zagospodarowaniu przestrzennym (Dz. U. Nr 80 poz. 717 z późn. zm.) – o sposobie rozpatrzenia uwag do projektu planu oraz o sposobie realizacji zapisanych w planie inwestycji z zakresu infrastruktury technicznej, które należą do zadań własnych gminy oraz o zasadach ich finansowania – jako załącznik Nr 2.

3. Ustalenia planu dotyczą przeznaczenia terenu i linii rozgraniczających tereny o różnym przeznaczeniu, warunków i zasad kształtowania zabudowy i zagospodarowania terenów, w tym szczególnych warunków wynikających z potrzeby ochrony środowiska, zasad obsługi w zakresie infrastruktury technicznej.

4. Ustalenia planu nie naruszają i nie wykluczają stosowania innych przepisów odrębnych.

§ 3. Ilekroć w uchwale jest mowa o:

1. **uchwale** – należy przez to rozumieć niniejszą uchwałę Rady Gminy Mszana Dolna, obejmującą ustalenia wymienione w tekście niniejszej uchwały oraz ustalenia określone na załączniku graficznym Nr 1 do tej uchwały,

2. **przepisach odrębnych** – należy przez to rozumieć obowiązujące przepisy określone w ustawach oraz aktach wykonawczych do tych ustaw, poza ustawą o planowaniu i zagospodarowaniu przestrzennym oraz aktami do niej wykonawczymi,

3. **linii rozgraniczającej** – należy przez to rozumieć linię ciągłą na rysunku planu, rozdzielającą obszar na tereny o różnych funkcjach lub różnych zasadach i warunkach zagospodarowania,

4. **linii zabudowy** – należy przez to rozumieć linię, w której może być umieszczona ściana budynku lub innych obiektów kubaturowych, bez jej przekraczania w kierunku drogi; zakaz ten nie dotyczy elementów architektonicznych takich jak: schody zewnętrzne, pochylnie, balkon, wykusz, gzyms, okap dachu, zadaszenie wejścia, rynna, rura spustowa, podokienniki oraz innych detali wystroju architektonicznego,

5. **średnim poziomie terenu** – rozumie się przez to średnią arytmetyczną poziomów terenu od strony przystokowej i odstokowej liczoną w obrysie rzutu budynku,

6. **wysokości zabudowy** (obiektu) – rozumie się przez to wymiar pionowy mierzony od średniego poziomu terenu do najwyższej głównej kalenicy dachu,

7. **dachu namiotowym** (kopertowym) – rozumie się przez to dach wielospadowy o trójkątnych połaciach, zbiegających się w jednym wierzchołku.

Rozdział II USTALENIA OGÓLNE

§ 4. W zakresie ochrony środowiska i krajobrazu ustala się co następuje:

1. Obowiązuje utrzymanie wysokich standardów środowiska przyrodniczego, w szczególności czystości wód, powietrza atmosferycznego, gleb.

2. Obowiązuje zakaz przekraczania dopuszczalnych stężeń zanieczyszczeń atmosferycznych, określonych w przepisach odrębnych.

3. Obowiązuje zakaz lokalizacji inwestycji mogących zawsze znacząco oddziaływać na środowisko w rozumieniu obowiązujących przepisów odrębnych, za wyjątkiem inwestycji infrastrukturalnych.

4. W zakresie ochrony przed hałasem obowiązuje, zgodnie z przepisami odrębnymi, przestrzeganie dopuszczalnych poziomów hałasu w środowisku dla terenu objętego planem i oznaczonego symbolem MN – jak dla terenów przeznaczonych pod zabudowę mieszkaniową.

5. Teren objęty planem położony jest w Południowomałopolskim Obszarze Chronionego Krajobrazu, utworzonym Rozporządzeniem Nr 92/06 Wojewody

Małopolskiego z dnia 24 listopada 2006 roku (Dz. Urz. Woj. Małopolskiego z 2006 r. Nr 806 poz. 4862) ze zmianą wprowadzoną § 8 Rozporządzenia Nr 9/07 Wojewody Małopolskiego z dnia 6 lipca 2007 r. (Dz. Urz. Woj. Małopolskiego z 2007 r. Nr 499, poz. 3294). Obowiązuje uwzględnienie ustaleń i zakazów zawartych w w/w rozporządzeniach.

§ 5. W zakresie infrastruktury technicznej i uzbrojenia terenu ustala się co następuje:

1. Zakaz zrzutu nieoczyszczonych ścieków do wód i gleby, zakaz gromadzenia odpadów w miejscach do tego nie wyznaczonych.

2. Utrzymuje się istniejące uzbrojenie terenu (w tym również w zakresie telekomunikacji), dopuszczając przebudowę i rozbudowę oraz realizację nowego uzbrojenia terenu przy zachowaniu wymogów określonych w przepisach odrębnych.

3. Obowiązek zachowania stref ochronnych od sieci infrastruktury technicznej w wielkościach zgodnych z przepisami odrębnymi oraz zgodnie z warunkami określonymi przez zarządzającego sieciami.

4. Zaopatrzenie w wodę z istniejącego systemu zaopatrzenia w wodę z dopuszczeniem przebudowy.

5. Odprowadzenie ścieków komunalnych do docelowo do zbiorczego systemu kanalizacyjnego. Do czasu realizacji tego systemu dopuszcza się szczelne bezodpływowe zbiorniki okresowo opróżniane. Dopuszcza się realizację przydomowej oczyszczalni ścieków.

6. Usuwanie odpadów stałych poprzez segregację i gromadzenie ich w przystosowanych pojemnikach, okresowo opróżnianych i w sposób zorganizowany wywożonych na urządzone składowisko odpadów, zgodnie z prowadzoną polityką władz Gminy. Obowiązuje zakaz gromadzenia odpadów niebezpiecznych.

7. Stosowane media i paliwa dla celów grzewczych nie mogą powodować przekroczenia dopuszczalnych norm zanieczyszczeń powietrza z uwzględnieniem zanieczyszczeń tła.

8. Zaopatrzenie w energię elektryczną i w gaz z istniejących sieci na warunkach określonych przez zarządzających sieciami.

9. W zakresie ochrony przeciwpożarowej obowiązuje uwzględnienie wymagań przeciwpożarowych określonych w przepisach odrębnych.

Rozdział III USTALENIA SZCZEGÓŁOWE

§ 6. **MN - Tereny zabudowy mieszkaniowej jednorodzinnej**, obejmujące działkę nr 2084/2 o powierzchni ~0,06 ha położoną we wsi Kasinka Mała.

1. Ustala się zabudowę mieszkaniową jednorodziną w układzie wolnostojącym jako podstawowe przeznaczenie terenu wraz z budynkami gospodarskimi i garażami.

2. Dopuszcza się realizację obiektów małej architektury oraz zieleni urządzonej.

3. Dopuszczając remont, przebudowę i rozbudowę istniejących budynków z możliwością dostosowania

wania do architektury i wysokości obiektów istniejących.

4. Przy rozbudowie istniejących budynków oraz realizacji nowych obowiązuje zachowanie istniejącej linii zabudowy oraz zachowanie odległości od terenów leśnych zgodnie z przepisami odrębnymi.

5. Dojazd do terenu istniejącą drogą wewnętrzną.

§ 7. W zakresie kształtowania architektury, ładu przestrzennego i podziałów nieruchomości ustala się co następuje:

1. Dla budynku mieszkalnego obowiązuje kształtowanie architektury harmonizującej z krajobrazem i nawiązującej do tradycyjnych cech budownictwa regionalnego. Dach o kącie nachylenia głównych połaci w przedziale od 35 do 45 stopni. Główne kalenice i okapy dachu muszą być poziome. Zakaz otwierania połaci dachowych (doświetlenie poddasza) na odcinku większym niż 70% długości dachu, liczonej pomiędzy krawędziami okapu oraz zakaz przesuwania kalenicy w pionie. Obowiązuje zakaz realizacji dachów płaskich, namiotowych i pulpitowych. Maksymalna wysokość budynku – dwie kondygnacje nadziemne liczone od poziomu parteru (poziom $\pm 0,00$), w tym jedna w poddaszu. Poziom parteru nie może przekroczyć 1,20 m nad średnim poziomem terenu lub 0,60 m od terenu od strony przystokowej. Wysokość budynku mieszkalnego nie może przekroczyć 9 m od poziomu parteru.

2. Dla wolnostojących garaży i budynków gospodarczych ustala się realizację dachów o kącie nachylenia głównych połaci w przedziale od 30 do 45 stopni; wysokość obiektów nie może przekroczyć 8,0 m nad średnim poziomem terenu. Dopuszcza się realizację budynków gospodarczych i garaży budowanych do budynku mieszkalnego z dopuszczeniem ich przykrycia dachami pulpitowymi o spadku równym lub mniejszym od spadku dachu głównego budynku mieszkalnego.

3. W przypadku utrzymania istniejących budynków na działce obowiązują ustalenia zawarte w § 6 ust. 3.

4. Obowiązuje minimalna powierzchnia działki dla zabudowy mieszkaniowej jednorodzinnej – 600m².

5. W wykończeniu budynków wyklucza się stosowanie okładzin panelami z tworzyw sztucznych; należy stosować materiały tradycyjne (drewno, kamień itp.). Pokrycia dachowe w kolorach ciemnych w odcieniach brązu, czerwieni, szarości, zieleni. Ustala się wprowadzenie linii cokołu w bryle obiektu maksymalnie do wysokości linii parteru.

6. Wyklucza się stosowanie w ogrodzeniach prefabrykowanych, betonowych elementów ozdobnych (trałek, kolumn).

7. W zagospodarowaniu działek obowiązuje zachowanie co najmniej 30% powierzchni biologicznie czynnej; powierzchnia zabudowy nie może przekroczyć 60 % powierzchni działki.

Rozdział IV PRZEPISY KOŃCOWE

§ 8. Ustala się wysokość opłaty wyrażoną w stosunku procentowym wzrostu wartości nieruchomości w wyniku uchwalenia planu, o której mowa w art.36 ust. 4 ustawy z dnia 27 marca 2003 roku o planowaniu i zagospodarowaniu przestrzennym (Dz. U. Nr 80 poz. 717 z późn. zm.) – 10 %.

§ 9. Wykonanie uchwały powierza się Wójtowi Gminy Mszana Dolna.

§ 10. 1. Uchwała podlega ogłoszeniu i wchodzi w życie po upływie 30 dni od daty jej ogłoszenia w Dzienniku Urzędowym Województwa Małopolskiego.

2. Uchwała podlega również publikacji na stronie internetowej Gminy Mszana Dolna.

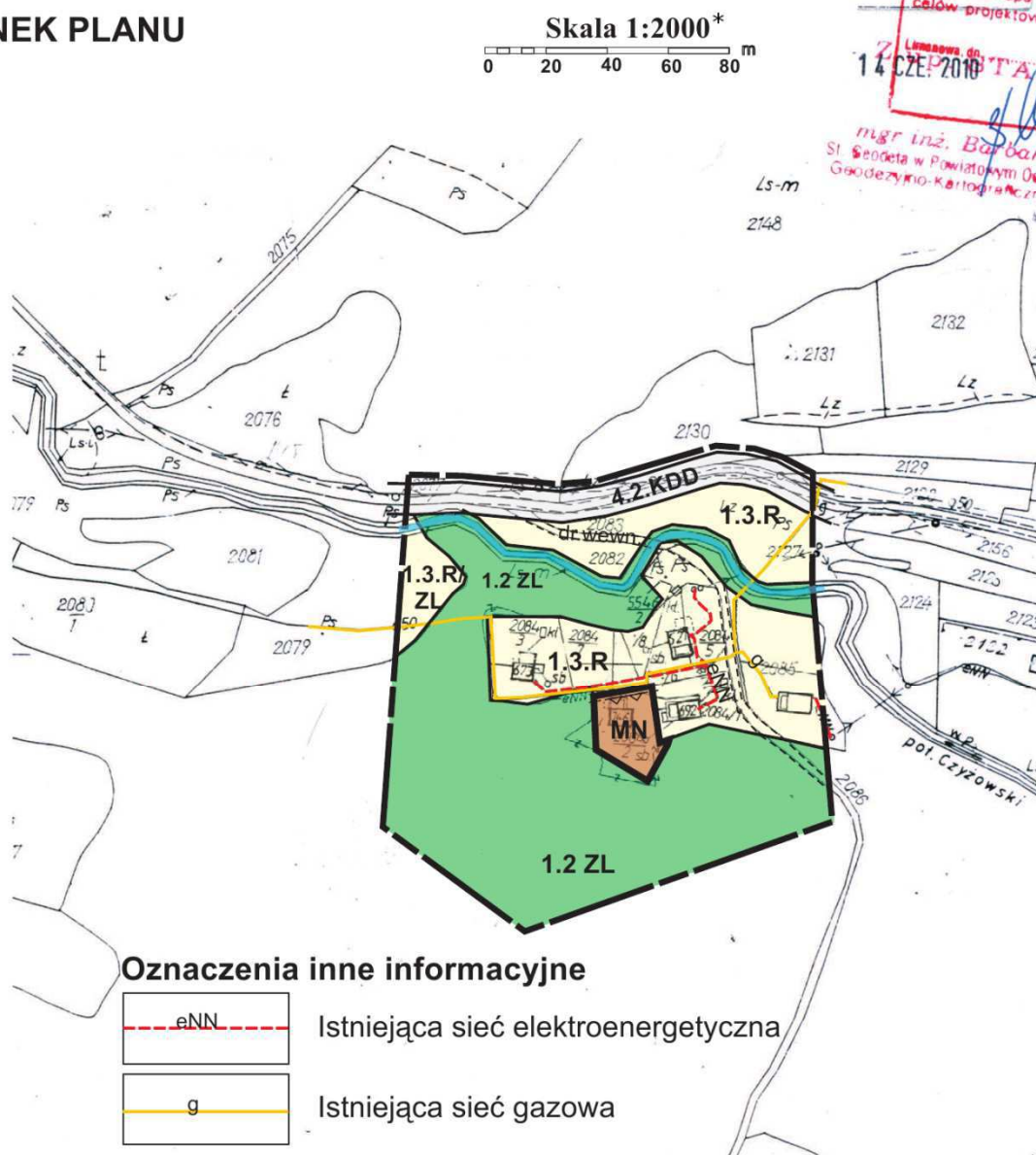
Przewodniczący Rady Gminy
Jan Chorągwicki

Załącznik nr 1
do uchwały nr VII/68/2011
Rady Gminy Mszana Dolna
z dnia 15 kwietnia 2011 r.

ZMIANA MIEJSCOWEGO PLANU ZAGOSPODAROWANIA PRZESTRZENNEGO GMINY MSZANA DOLNA

wieś Kasina Mała działka: nr 2084/2

RYСУNEK PLANU



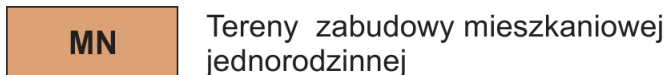
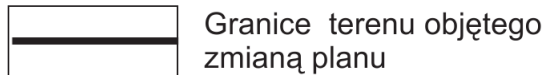
Powiatowy Urząd Geodezyjno-Kartograficzny
w Mszanie
Powiadcza się
mapy z oryginału
państwowego i
kartograficznego
i zrewidencjonowane
Niniejsza mapa r
celów projektowy
Limasowa dn
14 CZE 2010
mgr inż. Barbara
St. Geodeta w Powiatowym Urzędzie
Geodezyjno-Kartograficznym

* Rysunek planu został sporządzony w oparciu o skalę źródłową 1:2000.
Skala ta ulega pomniejszeniu w wyniku przypisanych prawem odległości marginesów.

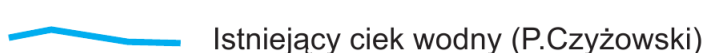
LEGENDA



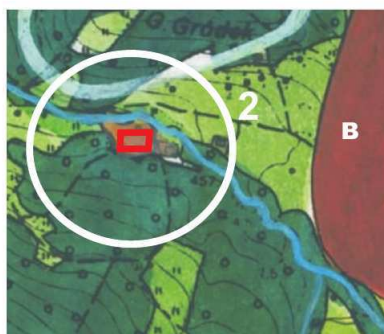
Ustalenia wprowadzone zmianą planu



Informacja o ustaleniach obowiązującego planu miejscowego w granicach analizowanego otoczenia



Wyrys ze studium uwarunkowań i kierunków zagospodarowania przestrzennego gminy Mszana Dolna uchwalonego uchwałą Nr XIII/139/99 Rady Gminy Mszana Dolna z dnia 29 grudnia 1999r.(z późn.zm.)



Legenda

	Strefa osadnictwa do umiarkowanego rozwoju
	Strefa gór i pogórzy, rolno-leśna, lokalnie osadnicza
	Teren objęty zmianą planu

Przewodniczący Rady Gminy
Jan Chorągwicki

Załącznik nr 2
do uchwały nr VII/68/2011
Rady Gminy Mszana Dolna
z dnia 15 kwietnia 2011 r.

Rozstrzygnięcie Rady Gminy Mszana Dolna w sprawie uwag do projektu planu oraz w sprawie realizacji zapisanych w planie inwestycji które należą do zadań własnych gminy oraz zasadach ich finansowania

1. Rada Gminy Mszana Dolna po zapoznaniu się z oświadczeniem Wójta Gminy Mszana Dolna z dnia 4 kwietnia 2011r., stwierdzającym brak uwag do projektu zmiany miejscowego planu zagospodarowania prze-

strzennego Gminy Mszana Dolna wsi Kasinka Mała, zatwierdzonego uchwałą Nr XXXI/253/04 Rady Gminy Mszana Dolna z dnia 30 listopada 2004 r. (Dz. Urz. Wojew. Małopolskiego Nr 46, poz. 303 z późn. zm.) w zakresie prze-

znaczenia działki nr 2084/2 położonej w Kasince Małej na tereny zabudowy mieszkaniowej jednorodzinnej, w okresie wyłożenia tego planu do publicznego wglądu i 14 dni po wyłożeniu, stwierdza brak potrzeby rozstrzygnięcia, o którym mowa w art. 20 ust. 1 ustawy z dnia 27 marca 2003 roku o planowaniu i zagospodarowaniu przestrzennym (Dz. U. Nr 80 poz.717 z późn. zm.).

2. W związku z tym że zmiana miejscowego planu zagospodarowania przestrzennego Gminy Mszana Dolna wsi Kasinka Mała nie wprowadza nowych zapisów dot. realizacji inwestycji w zakresie infrastruktury tech-

nicznej, które należą do zadań własnych gminy, Rada Gminy Mszana Dolna stwierdza brak potrzeby rozstrzygnięcia o sposobie realizacji inwestycji które należą do zadań własnych gminy oraz zasadach ich finansowania, o których mowa w art. 20 ust. 1 ustawy z dnia 27 marca 2003 roku o planowaniu i zagospodarowaniu przestrzennym (Dz. U. Nr 80 poz.717 z późn. zm.).

Przewodniczący Rady Gminy
Jan Chorągwicki

2107

**UCHWAŁA NR VII/69/2011
RADY GMINY MSZANA DOLNA**
z dnia 15 kwietnia 2011 r.

w sprawie uchwalenia zmiany miejscowego planu zagospodarowania przestrzennego Gminy Mszana Dolna wsi Lubomierz.

Na podstawie art. 3 ust. 1, art. 15, art. 20 ust. 1 i art. 29 ust. 1 ustawy z dnia 27 marca 2003 r. o planowaniu i zagospodarowaniu przestrzennym (Dz. U. z 2003 r. Nr 80 poz.717 z późn. zm.) zwanej dalej „ustawą”, art. 18 ust. 2 pkt 5 ustawy z dnia 8 marca 1990 r. o samorządzie gminnym (Dz. U. z 2001 r. Nr 142 poz. 1591 z późn. zm.), **Rada Gminy Mszana Dolna stwierdza zgodność ustaleń zmiany planu ze STUDIUM uwarunkowań i kierunków zagospodarowania przestrzennego Gminy Mszana Dolna** uchwalonego Uchwałą Nr XIII/139/99 Rady Gminy Mszana Dolna z dnia 29 grudnia 1999 roku (z późn. zm.) **i uchwała co następuje.**

**Rozdział 1
PRZEPISY OGÓLNE**

§ 1. 1. Uchwala się zmianę miejscowego planu zagospodarowania przestrzennego Gminy Mszana Dolna wsi Lubomierz, zatwierdzonego uchwałą Nr XXX/248/04 Rady Gminy Mszana Dolna z dnia 21 października 2004 r. (Dz. Urz. Wojew. Małopolskiego Nr 383, poz. 4173 z późn. zm.) w zakresie przeznaczenia działki nr 3048 położonej w Lubomierzu na tereny zabudowy mieszkaniowej jednorodzinnej z dopuszczeniem zagrodowej oraz działki nr 2568/2 położonej w Lubomierzu na tereny zabudowy usługowej z dopuszczeniem zabudowy mieszkaniowej jednorodzinnej – zwaną w tekście niniejszej uchwały planem.

2. Plan obejmuje tereny określone na załącznikach graficznych do uchwał Rady Gminy Mszana Dolna Nr: XLVI/573/10 i XLVI/574/10 z dnia 31 marca 2010r.

§ 2. 1. Treść niniejszej uchwały stanowi część tekstową planu.

2. Załącznikami do uchwały są:

- 1) Rysunki planu sporządzone na podkładach mapy zasadniczej w skali 1: 2000 jako załączniki Nr 1 i 2 do niniejszej Uchwały.
- 2) Rozstrzygnięcia Rady Gminy Mszana Dolna podjęte w trybie art. 20 ustawy z dnia 27 marca 2003 roku o planowaniu i zagospodarowaniu przestrzennym (Dz. U. Nr 80 poz. 717 z późn. zm.) – o sposobie rozpatrzenia uwag do projektu planu oraz o sposo-

bie realizacji zapisanych w planie inwestycji z zakresu infrastruktury technicznej, które należą do zadań własnych gminy oraz o zasadach ich finansowania – jako załącznik Nr 3.

3. Ustalenia planu dotyczą przeznaczenia terenu i linii rozgraniczających tereny o różnym przeznaczeniu, warunków i zasad kształtowania zabudowy i zagospodarowania terenów, w tym szczególnych warunków wynikających z potrzeby ochrony środowiska, zasad obsługi w zakresie infrastruktury technicznej i komunikacji.

4. Ustalenia planu nie naruszają i nie wykluczają stosowania innych przepisów szczególnych.

§ 3. Ilekroć w uchwale jest mowa o:

1. **uchwale** – należy przez to rozumieć niniejszą uchwałę Rady Gminy Mszana Dolna, obejmującą ustalenia wymienione w tekście niniejszej uchwały oraz ustalenia określone na załącznikach graficznych nr: 1 i 2 do tej uchwały,

2. **przepisach odrębnych** – należy przez to rozumieć obowiązujące przepisy określone w ustawach oraz aktach wykonawczych do tych ustaw, poza ustawą o planowaniu i zagospodarowaniu przestrzennym oraz aktami do niej wykonawczymi,

3. **linii rozgraniczającej** – należy przez to rozumieć linię ciągłą na rysunku planu, rozdzielającą obszar na tereny o różnych funkcjach lub różnych zasadach i warunkach zagospodarowania,

4. **linii zabudowy** – należy przez to rozumieć linię, w której może być umieszczona ściana budynku lub innych obiektów kubaturowych, bez jej przekraczania w kierunku drogi lub innych wskazanych rysunkiem zmiany planu elementów zagospodarowania terenu; zakaz ten nie dotyczy elementów architektonicznych takich jak: schody zewnętrzne, pochylnie, balkon, wykusz, gzyms, okap dachu, zadaszenie wejścia, rynna, rura spustowa, podokienniki oraz innych detali wystroju architektonicznego,

5. **średnimpoziomie terenu** – rozumie się przez to średnią arytmetyczną poziomów terenu od strony