

poz. 1227; z 2009 r. Nr 18, poz. 97, Nr 79, poz. 668, Nr 92, poz. 753; z 2010 r. Nr 47, poz. 278) oraz § 2 rozporządzenia Ministra Spraw Wewnętrznych i Administracji z dnia 26 sierpnia 1998 r. w sprawie zasad i warunków wyłapywania bezdomnych zwierząt (Dz. U. z 1998 r. Nr 116, poz. 753), po uzgodnieniu z Powiatowym Lekarzem Weterynarii w Nysie oraz po zasięgnięciu opinii Towarzystwa Opieki nad Zwierzętami w Opolu, Rada Miejska w Paczkowie uchwala, co następuje:

§ 1. W uchwale nr VIII/51/2011 r. Rady Miejskiej w Paczkowie z dnia 31 maja 2011 r. w sprawie wyłapywania bezdomnych zwierząt na terenie Gminy Paczków § 2 otrzymuje brzmienie:

„§ 2. Za zwierzęta bezdomne uważa się zwierzęta w rozumieniu art. 4 pkt 16 ustawy z dnia 21 sierpnia 1997 r. o ochronie zwierząt (tj. Dz. U. z 2003 r. Nr 106, poz. 1002 z późn. zm.)”.

§ 2. Wykonanie uchwały powierza się Burmistrzowi Gminy Paczków.

§ 3. Uchwała wchodzi w życie po upływie 14 dni od dnia ogłoszenia w Dzienniku Urzędowym Województwa Opolskiego.

Przewodniczący
Rady Miejskiej
Zdzisław Kazimierz Michael

974

UCHWAŁA NR VI/32/11 RADY GMINY TUŁOWICE

z dnia 26 maja 2011 r.

w sprawie zmiany miejscowego planu zagospodarowania przestrzennego gminy Tułowice we wsi Tułowice obejmującego teren przemysłu i składów w rejonie ul. Przemysłowej i Porcelitowej.

Na podstawie art. 18 ust. 2 pkt 5 ustawy z dnia 8 marca 1990 r. o samorządzie gminnym (Dz. U. z 2001 r. Nr 142, poz. 1591, z 2002 r. Nr 23, poz. 220, Nr 62, poz. 558, Nr 113, poz. 984, Nr 153, poz. 1271 i Nr 214, poz. 1806, z 2003 r. Nr 80, poz. 717 i Nr 162, poz. 1568, z 2004 r. Nr 102, poz. 1055, Nr 116, poz. 1203 i Nr 167, poz. 1759, z 2005 r. Nr 172, poz. 1441 i Nr 175, poz. 1457, z 2006 r. Nr 17, poz. 128 i Nr 181, poz. 1337, z 2007 r. Nr 48, poz. 327, Nr 138, poz. 974 i Nr 173, poz. 1218, z 2008 r. Nr 180, poz. 1111 i Nr 223, poz. 1453 oraz z 2009 r. Nr 52, poz. 420 i Nr 157, poz. 1241 z 2010 r. Nr 28 poz. 142 i 146, Nr 40, poz. 230) oraz art. 20 ust. 1 w związku z art. 27 ustawy z dnia 27 marca 2003 r. o planowaniu i zagospodarowaniu przestrzennym (Dz. U. z 2003. Nr 80, poz. 717, z 2004 r. Nr 6, poz. 41, Nr 141, poz. 1492, z 2005 r. Nr 113, poz. 954, Nr 130, poz. 1087, z 2006 r. Nr 45, poz. 319, Nr 225, poz. 1635, z 2008 r. Nr 123, poz. 803, Nr 199, poz. 1227, Nr 201, poz. 1237, Nr 220, poz. 1413, z 2010 r. Nr 24, poz. 124, Nr 75, poz. 474, Nr 106, poz. 675, Nr 119, poz. 804, Nr 130, poz. 871, Nr 149, poz. 996, Nr 155, poz. 1043, z 2011 r. Nr 32, poz. 159) po stwierdzeniu zgodności z ustaleniami Studium uwarunkowań i kierunków zagospodarowania przestrzennego gminy Tułowice, Rada Gminy w Tułowicach uchwala, co następuje:

§ 1. Uchwala się zmianę miejscowego planu zagospodarowania przestrzennego gminy Tułowice we wsi Tułowice obejmującego teren przemysłu i składów w rejonie ul. Przemysłowej i Porcelitowej w granicach określonych na rysunku zmiany planu.

§ 2. Zmiana miejscowego planu zagospodarowania przestrzennego gminy Tułowice we wsi Tułowice obejmującego teren przemysłu i składów w rejonie ul. Przemysłowej i Porcelitowej, składa się z:

1) tekstu zmiany miejscowego planu zawartego w niniejszej uchwale;

2) rysunku zmiany miejscowego planu w skali 1 : 1000, stanowiącego załącznik nr 1 do niniejszej uchwały;

3) rozstrzygnięcia o sposobie realizacji, zapisanych w zmianie planu, inwestycji z zakresu infrastruktury technicznej, które należą do zadań własnych gminy oraz zasadach ich finansowania stanowiącego załącznik nr 2 do niniejszej uchwały;

4) rozstrzygnięcia o sposobie rozpatrzenia uwag do projektu zmiany planu, stanowiącego załącznik nr 3 do niniejszej uchwały.

DZIAŁ I PRZEPISY OGÓLNE

§ 3. Zmiana miejscowego planu zagospodarowania przestrzennego gminy Tułowice we wsi

Tułowice obejmującego teren przemysłu i składów w rejonie ul. Przemysłowej i Porcelitowej polega na korekcie ustaleń szczegółowych dla terenu 25 P,S. Rysunek zmiany planu oraz ustalenia dla terenu 24 EG, 23 ZI, 25a WW, 25b U, ZI, 03 KZ oraz 26 A,KP pozostają bez zmian.

§ 4.1. Przedmiotem ustaleń zmiany planu są szczegółowe warunki zabudowy i zagospodarowania terenu obejmujące:

1) korektę zapisów w zakresie ochrony i środowiska zawartych w ustaleniach terenu 25 P,S.

2. W ustaleniach zmiany planu nie zmienia się określonych w planie:

1) przeznaczenia terenów oraz linii rozgraniczających tereny o różnym przeznaczeniu lub różnych zasadach zagospodarowania;

2) zasad ochrony dziedzictwa kulturowego i zabytków oraz dóbr kultury współczesnej;

3) zasad ochrony archeologicznych dóbr kultury;

4) zasad obsługi w zakresie komunikacji drogowej;

5) zadań dla realizacji celów publicznych.

3. W ustaleniach zmiany planu odstępuje się od ustalenia szczegółowych zasad i warunków scalania nieruchomości i ich ponownego podziału na działki gruntu, ponieważ w niniejszej zmianie planu nie określono obszarów (i ich granic) polegających scaleniu i podziałowi przez gminę, zgodnie z ustawą o gospodarce nieruchomościami.

§ 5.1. Następujące oznaczenia graficzne rysunku zmiany planu są obowiązującymi ustaleniami planu:

1) granica terenu objętego zmianą planu, jako granica obowiązywania ustaleń zmiany planu;

2) linie rozgraniczające tereny;

3) nieprzekraczalne linie zabudowy;

4) symbol określający zasadniczą funkcję terenu.

2. Pozostałe oznaczenia graficzne mają charakter informacyjny lub postulatywny.

DZIAŁ II USTALENIA SZCZEGÓŁOWE

Rozdział 1

Ustalenia dotyczące przeznaczenia, zasad ochrony i kształtowania ładu przestrzennego oraz parametrów i wskaźników kształtowania zabudowy oraz zagospodarowania terenu.

§ 6.1. W rozdziale 1 w § 9 uchwały Rady Gminy w Tułowicach Nr VIII/52/07 z dnia 30 sierpnia 2007 r. w ustaleniach pkt 2 wyrazy „z wykluczeniem inwestycji zaliczanych do przedsięwzięć mogących znacząco oddziaływać na środowisko dla których wymagane jest sporządzenie stosownego raportu (za wyjątkiem inwestycji celu publicznego w zakresie infrastruktury technicznej i komunikacji)“

zastępuje się wyrazami: „dopuszcza się przedsięwzięcia mogące zawsze znacząco oddziaływać na środowisko i przedsięwzięcia mogące potencjalnie oddziaływać na środowisko“.

2. W rozdziale 1 w § 9 uchwały Rady Gminy w Tułowicach Nr VIII/52/07 z dnia 30 sierpnia 2007 r. w ustaleniach pkt 3 wyrazy „inwestycje zaliczone do przedsięwzięć mogących znacząco oddziaływać na środowisko, dla których może być wymagane sporządzenie stosownego raportu“ zastępuje się wyrazami: „przedsięwzięcia mogące zawsze znacząco oddziaływać na środowisko i przedsięwzięcia mogące potencjalnie oddziaływać na środowisko.“

3. W rozdziale 1 w § 9 uchwały Rady Gminy w Tułowicach Nr VIII/52/07 z dnia 30 sierpnia 2007 r. dopisuje się pkt 16 i 17 w brzmieniu:

„16) dopuszcza się inwestycje celu publicznego z zakresu łączności publicznej, których lokalizacja odbywać się będzie na warunkach określonych w przepisach odrębnych“;

17) nakazuje się wprowadzenie ochrony przeciwpożarowej poprzez:

a) zapewnienia zaopatrzenia przeciwpożarowego w wodę do zewnętrznego gaszenia pożaru według przepisów odrębnych,

b) zapewnienie możliwości intensywnego czerpania wody do celów przeciwpożarowych z hydrantów DN100 lub DN150 (w razie budowy sieci wodociągowej o średnicy nominalnej nie mniejszej niż DN250),

c) zapewnienie dróg pożarowych do obiektów według przepisów odrębnych.

4. W Uchwale Rady Gminy w Tułowicach Nr VIII/52/07 z dnia 30 sierpnia 2007 r. po Rozdziale 1 dopisuje się Rozdział 2 w brzmieniu:

„Rozdział 2

Ustalenia dot. granic i sposobów zagospodarowania terenów lub obiektów podlegających ochronie, ustalonych na podstawie odrębnych przepisów.

„§ 17a.1. Teren objęty zmianą planu położony jest w strefie ochrony pośredniej zewnętrznej ujęcia wód podziemnych Tułowic. Ustanowionej decyzją Urzędu Wojewódzkiego w Opolu nr OŚ. III/6210/77/98/bd z dnia 20.04.1998 r.

2. W strefie ochronnej określonej w ust. 1 należy przestrzegać obowiązujących zakazów, nakazów i ograniczeń wynikających z ww. decyzji i przepisów szczególnych.“.

DZIAŁ III PRZEPISY KOŃCOWE

§ 7. Tracą moc dotychczasowe ustalenia miejscowego planu zagospodarowania przestrzennego gminy Tułowice we wsi Tułowice obejmującego teren przemysłu i składów w rejonie ul. Przemysłowej

słowej i Porcelitowej uchwalonego Uchwałą Nr X/80/03 z dnia 23 października 2003 r. ze zmianami uchwalonymi uchwałą Rady Gminy w Tułowicach Nr VIII/51/07 z dnia 30 sierpnia 2007 r. oraz Nr VIII/52/07 z dnia 30 sierpnia 2007 r. w części objętej niniejszą zmianą planu.


§ 8. Wykonanie uchwały powierza się Wójtowi Gminy Tułowice.

§ 9. Uchwała podlega ogłoszeniu w Dzienniku Urzędowym Województwa Opolskiego i wchodzi w życie po upływie 30 dni od dnia ogłoszenia.

Przewodniczący
Rady Gminy
Michał Szumega

OZNACZENIA:	
	granica opracowania zmiany planu
	zasadnicze linie rozgraniczające tereny o różnym sposobie użytkowania
	nieprzekraczalna linia zabudowy
	gazociąg przesyłowy
KL	droga publiczna lokalna
KD	droga publiczna dojazdowa
Zasadnicze funkcje użytkowania terenu	
ZI	tereny zieleni izolacyjnej
A, KP	tereny administracji i parkingów
P, S	tereny przemysłu i składów
U, ZI	tereny usługowe i zieleni izolacyjnej
EG	tereny urzędzeń gazownictwa
WW	tereny urzędzeń zaopatrzenia w wodę

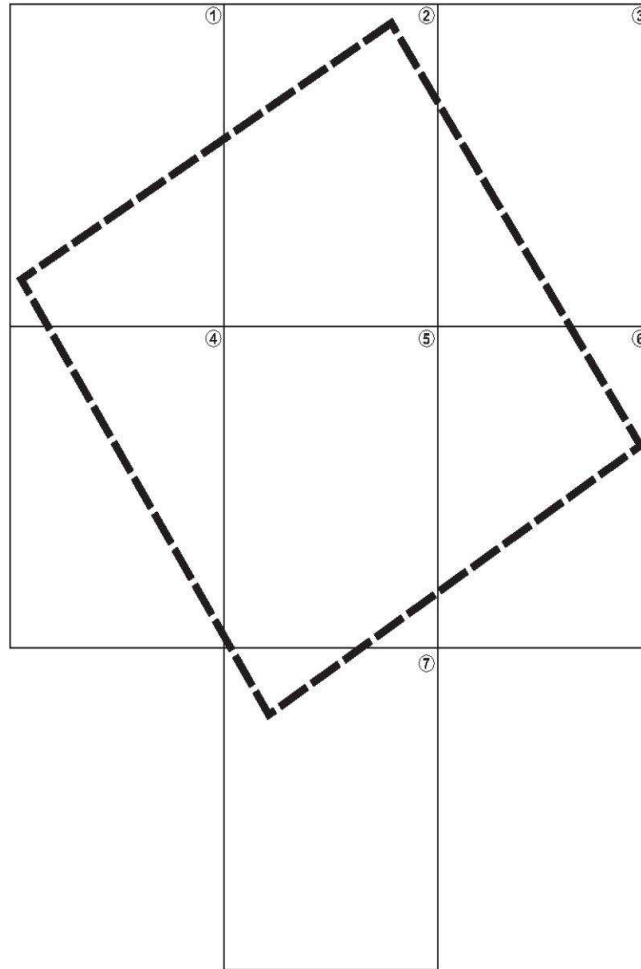
ZMIANA MIEJSCOWEGO PLANU ZAGOSPODAROWANIA PRZESTRZENNEGO GMINY TUŁOWICE OBEJMUJĄCEGO TEREN PRZEMYSŁU I SKŁADÓW W REJONIE UL. PRZEMYSŁOWEJ I PORCELITOWEJ




Z a ł ą c z n i k n r 1
do uchwały nr VI/32/11
Rady Gminy w Tułowicach
z dnia 26 maja 2011r.

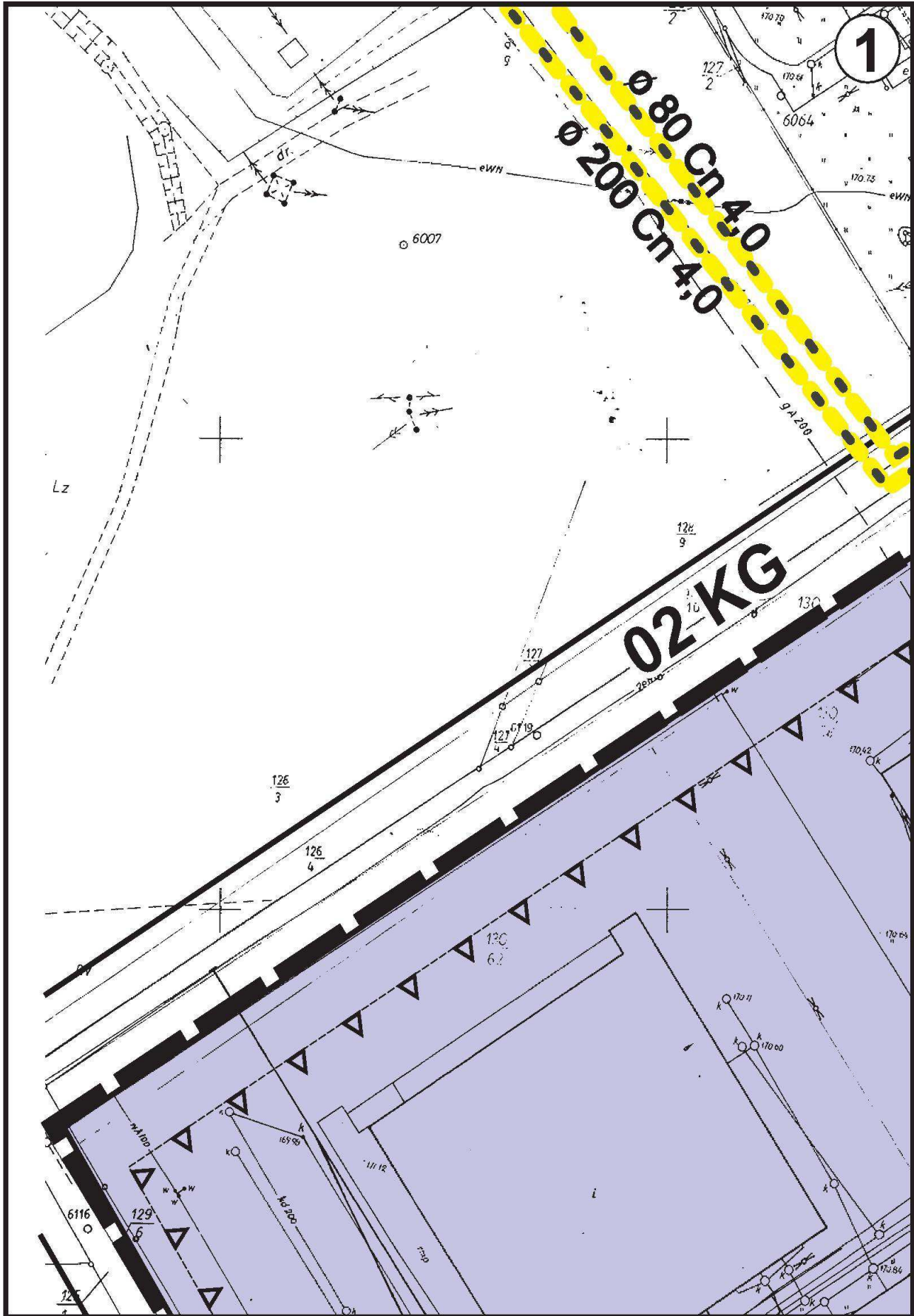
	Biuro Urbanistyczno - Architektoniczne "ARPLAN" s-ka z o.o.	
Nasz adres 48-304 Nysa ul. 22 stycznia 14 tel./fax (0-77) 433 33 81		
ZMIANA MIEJSCOWEGO PLANU ZAGOSPODAROWANIA PRZESTRZENNEGO GMINY TUŁOWICE WE WSI TUŁOWICE - TEREN PRZEMYSŁU I SKŁADÓW W REJONIE UL. PRZEMYSŁOWEJ I PORCELITOWEJ		Skala 1 : 1000
RYSunEK ZMIANY PLANU		
PROJEKTANT	mgr inż. arch. Tadeusz Pawlik nr upr. 1054/90	
WSPÓŁPRACA	mgr inż. arch. Aleksandra Siewiera	
PREZES	mgr Zbigniew Ćwikliński	

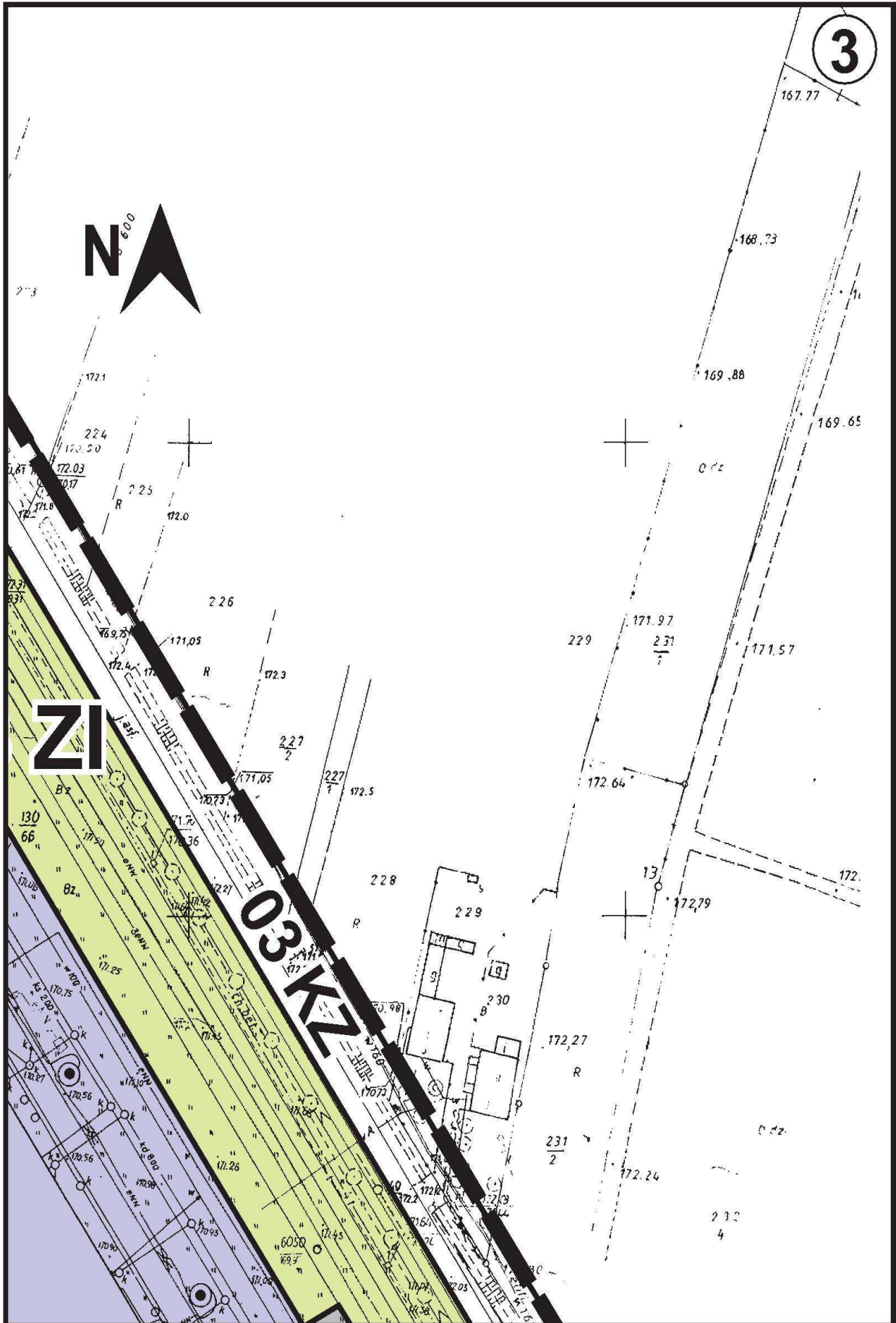
**ZMIANA MIEJSCOWEGO PLANU ZAGOSPODAROWANIA
PRZESTRZENNEGO GMINY TUŁOWICE OBEJMUJĄCEGO
TEREN PRZEMYSŁU I SKŁADÓW W REJONIE
UL. PRZEMYSŁOWEJ I PORCELITOWEJ**

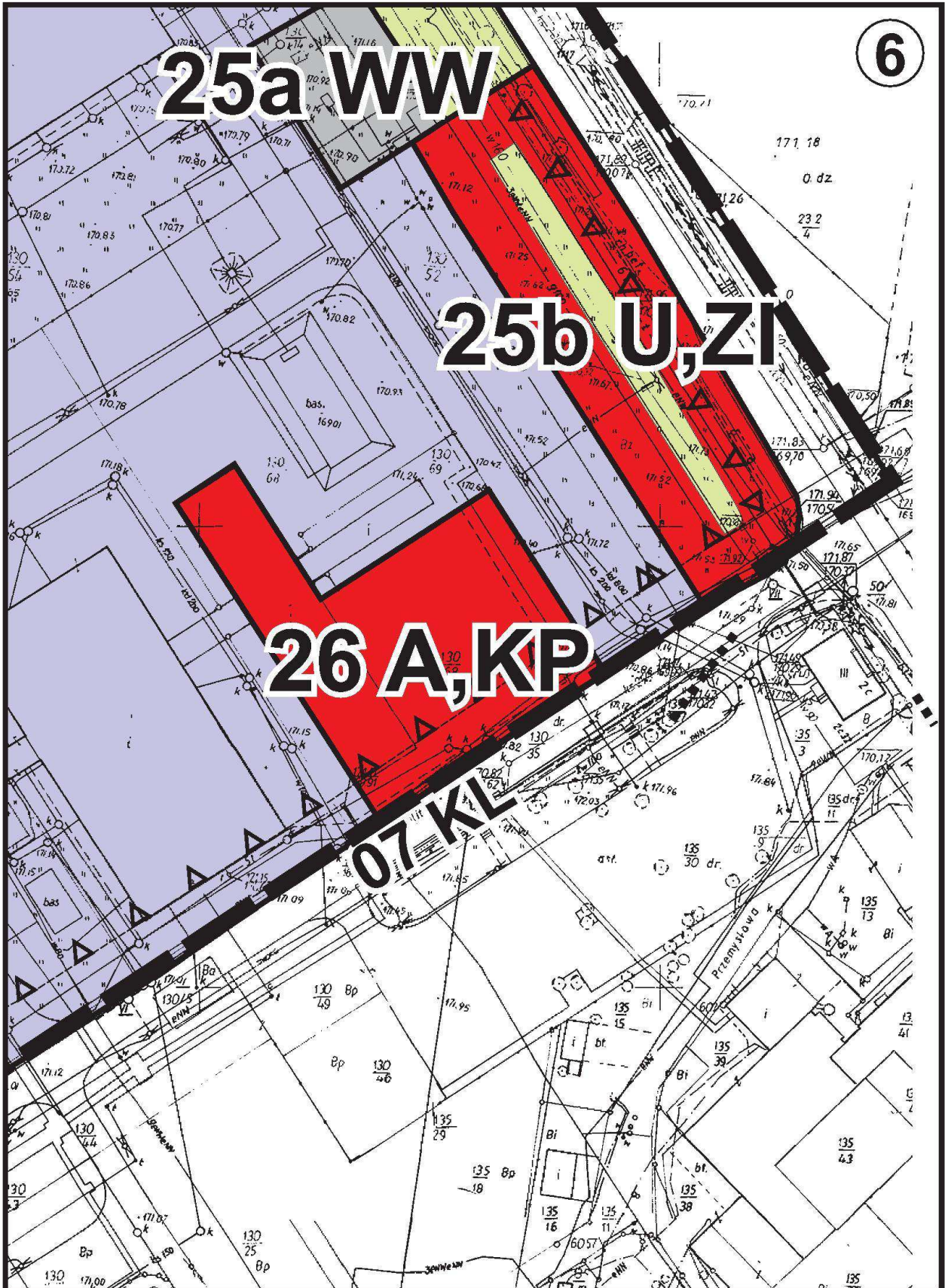


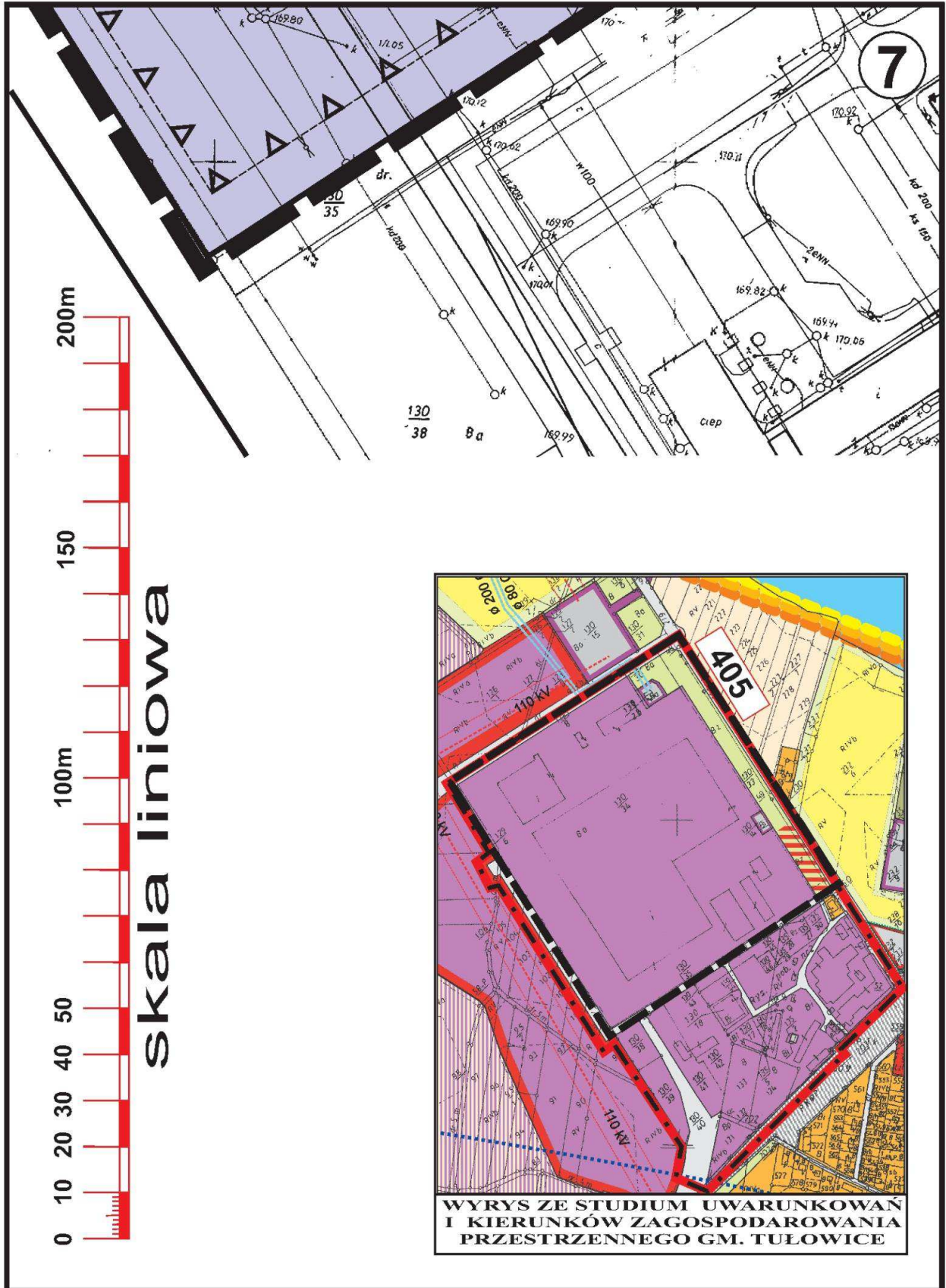
PODZIAŁ NA ARKUSZE WYDRUKU











Załącznik nr 2
do uchwały nr VI/32/11
Rady Gminy Tułowice
z dnia 26 maja 2011 r.

Rozstrzygnięcie o sposobie realizacji, zapisanych w zmianie miejscowego planu zagospodarowania przestrzennego gminy Tułowice we wsi Tułowice obejmującego teren przemysłu i składów w rejonie ul. Przemysłowej i Porcelitowej, inwestycji z zakresu infrastruktury technicznej, które należą do zadań własnych gminy oraz zasadach ich finansowania, zgodnie z przepisami o finansach publicznych.

Na podstawie art. 20 ust. 1 w związku z art. 27 ustawy z dnia 27 marca 2003 roku o planowaniu i zagospodarowaniu przestrzennym (Dz. U. Nr 80, poz. 717; z 2004 r. Nr 6, poz. 41, Nr 141, poz. 1492; z 2005 r. Nr 113, poz. 954, Nr 130, poz. 1087; z 2006 r. Nr 45, poz. 319, Nr 225, poz. 1635; z 2007 r. Nr 127, poz. 880; z 2008 r. Nr 199, poz. 1227, Nr 201, poz. 1237) i art. 216 ust. 2 pkt 1 ustawy z dnia 27 sierpnia 2009 r. o finansach publicznych (Dz. U. Nr 157, poz. 1240 ze zm.) Rada Gminy w Tułowicach rozstrzyga, co następuje:

1. Na terenie objętym zmianą miejscowego planu zagospodarowania przestrzennego gminy Tułowice we wsi Tułowice obejmującego teren przemysłu i składów w rejonie ul. Przemysłowej i Porcelitowej, nie przewiduje się realizacji nowych inwestycji z zakresu infrastruktury technicznej i dróg, które należą do zadań własnych gminy.

2. W związku z brakiem zadań własnych gminy na terenie objętym zmianą planu odstępuje się od rozstrzygnięcia o sposobie ich realizacji i zasadach ich finansowania.

Załącznik nr 3
do uchwały nr VI/32/11
Rady Gminy Tułowice
z dnia 26 maja 2011 r.

Rozstrzygnięcie o rozpatrzeniu uwag do projektu zmiany miejscowego planu zagospodarowania przestrzennego gminy Tułowice we wsi Tułowice obejmującego teren przemysłu i składów w rejonie ul. Przemysłowej i Porcelitowej.

Na podstawie art. 20 ust. 1 w związku z art. 27 ustawy z dnia 27 marca 2003 roku o planowaniu i zagospodarowaniu przestrzennym (Dz. U. Nr 80, poz. 717; z 2004 r. Nr 6, poz. 41, Nr 141, poz. 1492; z 2005 r. Nr 113, poz. 954, Nr 130, poz. 1087; z 2006 r. Nr 45, poz. 319, Nr 225, poz. 1635; z 2007 r. Nr 127, poz. 880; z 2008 r. Nr 199, poz. 1227, Nr 201, poz. 1237) i art. 216 ust. 2 pkt 1 ustawy z dnia 27 sierpnia 2009 r. o finansach publicznych (Dz. U. Nr 157, poz. 1240 ze zm.) Rada Gminy w Tułowicach rozstrzyga, co następuje:

Biorąc po uwagę stanowisko Wójta o niezgłoszeniu uwag do projektu zmiany planu wyłożonego do publicznego wglądu, nie rozstrzyga się o sposobie ich rozpatrzenia.

975*

**UCHWAŁA NR VI/29/2011
RADY GMINY W TURAWIE**

z dnia 16 czerwca 2011 r.

w sprawie: ustalenia opłat za pobyt dziecka w publicznych przedszkolach i oddziałach przedszkolnych przy szkołach podstawowych prowadzonych przez Gminę Turawa za zajęcia świadczone przez te przedszkola ponad czas realizacji podstawy programowej.

Na podstawie art. 18 ust. 2 pkt 15 w związku z art. 6 ust. 1 pkt 2 oraz art. 40 i 41 ustawy z dnia 8 marca 1990 r. o samorządzie gminnym (t.j. Dz. U. z 2001 r. Nr 142, poz. 1591; zm. Dz. U. z 2002 r. Nr 23, poz. 220, Nr 62, poz. 558, Nr 113, poz. 984, Nr 214, poz. 1806, Nr 153, poz. 1271, Nr 214, poz. 1806; Dz. U. z 2003 r. Nr 80, poz. 717, Nr 162, poz. 1568; Dz. U. z 2004 r. Nr 102, poz. 1055, Nr 116, poz. 1203; Dz. U. z 2005 r. Nr 172, poz. 1441, Nr 175, poz. 1457; Dz. U. z 2006 r. Nr 17, poz. 128, Nr 181, poz. 1337; Dz. U. z 2007 r. Nr 48, poz. 327, Nr 138, poz. 974, Nr 173, poz. 1218;

Dz. U. z 2008 r. Nr 180, poz. 1111, Nr 223, poz. 1458; Dz. U. z 2009 r. Nr 52, poz. 420, Nr 157, poz. 1241; Dz. U. z 2010 r. Nr 28, poz. 142, Nr 28, poz. 146, Nr 106, poz. 675, Nr 40, poz. 230), art. 14 ust. 5 ustawy z dnia 7 września 1991 r. o systemie oświaty (t.j. Dz. U. z 2004 r. Nr 256, poz. 2572; Dz. U. z 2003 r. Nr 137, poz. 1304; Dz. U. z 2004 r. Nr 109, poz. 1161, Nr 69, poz. 624, Nr 273, poz. 2703, Nr 281, poz. 2781; Dz. U. z 2005 r. Nr 17, poz. 141, Nr 131, poz. 1091, Nr 122, poz. 1020, Nr 167, poz. 1400, Nr 94, poz. 788, Nr 249, poz. 2104; Dz. U. z 2006 r. Nr 144, poz. 1043, Nr 208, poz.