

2295

**UCHWAŁA Nr XII/82/11
Rady Gminy Człuchów
z dnia 22 lipca 2011 r.**

**w sprawie zmian w „Regulaminie korzystania z obiektów sportowych w Gminie Człuchów”
stanowiącym załącznik do uchwały Nr XVII/134/08 Rady Gminy Człuchów z dnia 27 maja 2008r.
w sprawie wprowadzenia regulaminu korzystania z obiektów sportowych na terenie gminy Człuchów.**

Na podstawie: art. 18 ust. 2 pkt 15 ustawy z dnia 08 marca 1990r o samorządzie gminnym (tekst jednolity z 2001r Dz. U. Nr 142, poz. 1591 ze zmianami), art. 4 ust. 1 pkt 2 i ust. 2 ustawy z dnia 20 grudnia 1996 r. o gospodarce komunalnej (Dz. U. z 1997r. Nr 9, poz. 43 ze zmianami) w związku z art. 3 pkt 4 ustawy z dnia 22 sierpnia 1997r. o bezpieczeństwie imprez masowych (tekst jedn. z 2005r. Dz. U. Nr 108, poz. 909 ze zmianami) – Rada Gminy postanawia, co następuje:

§ 1

1. W „Regulaminie korzystania z obiektów sportowych w Gminie Człuchów” stanowiącym załącznik do uchwały Nr XVII/134/08 Rady Gminy Człuchów z dnia 27 maja 2008r. w sprawie wprowadzenia regulaminu korzystania z obiektów sportowych na terenie gminy Człuchów - wprowadza się następujące zmiany:
 - a) skreśla się treść paragrafu 6 ust. 4 pkt 10).
 - b) paragraf 6 ust. 5 otrzymuje brzmienie: „W dniu zawodów i podczas zajęć sportowych zabrania się

przebywania na obiekcie sportowym osobom będącym pod wpływem alkoholu lub innych środków psychoaktywnych”.

2. Pozostałe postanowienia Regulaminu, o którym mowa w pkt 1 niniejszego paragrafu, pozostają bez zmian.

§ 2

Wykonanie uchwały powierza się Wójtowi Gminy Człuchów.

§ 3

Uchwała wchodzi w życie po upływie 14 dni od ogłoszenia w Dzienniku Urzędowym Województwa Pomorskiego i podlega rozpowszechnieniu przez wywieszenie na tablicy ogłoszeń w Urzędzie Gminy i w sołectwach.

Przewodniczący
Rady Gminy
Andrzej Woźniak

2296

**UCHWAŁA Nr VIII/53/11
Rady Gminy Karsin
z dnia 29 czerwca 2011 r.**

**w sprawie miejscowego planu zagospodarowania przestrzennego części gminy Karsin,
w obrębie ewidencyjnym Wiele, obejmującego działkę nr 639/1.**

Na podstawie: art. 18 ust. 2 pkt 5 ustawy z dnia 8 marca 1990 r. o samorządzie gminnym (Dz. U. z 2001 r. Nr 142, poz. 1591, z 2002 r. Nr 23, poz. 220, Nr 62, poz. 558, Nr 113, poz. 984, Nr 153, poz. 1271 i Nr 214, poz. 1806, z 2003 r. Nr 80, poz. 717 i Nr 162, poz. 1568, z 2004 r. Nr 102, poz. 1055, Nr 116, poz. 1203 i Nr 167, poz. 1759, z 2005 r. Nr 172, poz. 1441 i Nr 175, poz. 1457, z 2006 r. Nr 17, poz. 128 i Nr 181, poz. 1337, z 2007 r. Nr 48, poz. 327, Nr 138, poz. 974 i Nr 173, poz. 1218, z 2008 r. Nr 180, poz. 1111 i Nr 223, poz. 1458, z 2009 r. Nr 52, poz. 420, Nr 157, poz. 1241, z 2010 r. Nr 28, poz. 142 i poz. 146, Nr 40, poz. 230 i Nr 106, poz. 675) oraz na podstawie art. 20 ust. 1 ustawy z dnia 27 marca 2003 r. o planowaniu i zagospodarowaniu przestrzennym (Dz. U. Nr 80, poz. 717, z 2004 r. Nr 6, poz. 41 i Nr 141, poz. 1492, z 2005 r. Nr 113, poz. 954 i Nr 130, poz. 1087, z 2006 r. Nr 45, poz. 319 i Nr 225, poz. 1635, z 2007r., Nr 127, poz. 880, z 2008 r. Nr 199, poz. 1227, Nr 201, poz. 1237 i Nr 220, poz. 1413, z 2010 r. Nr 24, poz. 124, Nr 75, poz. 474, Nr 106, poz. 675, Nr 119, poz. 804, Nr 130, poz. 871, Nr 149, poz. 996, Nr 155, poz. 1043 i Nr 130, poz. 871, oraz z 2011 r. Nr 32, poz. 159) w związku z art. 4 ust 2 ustawy z dnia 25 czerwca 2010 r. o zmianie ustawy o planowaniu i zagospodarowaniu przestrzennym, ustawy o Państwowej Inspekcji Sanitarnej oraz ustawy o ochronie zabytków i opiece nad zabytkami (Dz. U. Nr 130 poz. 871), Rada Gminy Karsin uchwala, co następuje:

Rozdział 1

**Przepisy ogólne - zakres obowiązywania planu
i definicje wyrażeń użytych w planie**

§ 1

1. Zgodnie z uchwałą Nr XXIX/196/09 Rady Gminy w Karsinie z dnia 29 października 2009 r. w sprawie przystąpienia do sporządzenia miejscowego planu zagospodarowania przestrzennego dla fragmentu wsi Wiele gm. Karsin (działka nr 639/1), uchwała się miejscowy plan zagospodarowania przestrzennego części gminy Karsin, w obrębie ewidencyjnym Wiele, obejmujący działkę nr 639/1, zwany dalej planem, w postaci rysunku planu stanowiącego załącznik nr 1 do niniejszej uchwały, w skali 1:2000, oraz ustaleń określonych w niniejszej uchwale, po stwierdzeniu, że nie naruszają one ustaleń Studium uwarunkowań i kierunków zagospodarowania przestrzennego Gminy Karsin przyjętego uchwałą Rady Gminy Karsin Nr XXVIII/197/01 z dnia 27 kwietnia 2001 r.
2. Przedmiotem niniejszego miejscowego planu zagospodarowania przestrzennego są tereny lasu i łąk, oraz tereny komunikacji. Obszar planu obejmuje teren działki 639/1 we wsi Wiele o powierzchni 1,8 ha.
3. Integralnymi częściami planu, o którym mowa w ust. 1 są:

- 1) rysunek planu w skali 1:2000, z fragmentem rysunku Studium uwarunkowań i kierunków zagospodarowania przestrzennego gminy Karsin uchwalonego uchwałą Nr XXVIII/197/01 z dnia 27 kwietnia 2001 r. w skali 1:25000, stanowiący załącznik nr 1 do niniejszej uchwały;
- 2) rozstrzygnięcie o sposobie rozpatrzenia uwag do projektu planu zawiera załącznik nr 2 do niniejszej uchwały (nie ogłaszany);
- 3) rozstrzygnięcie o sposobie realizacji, zapisanych w planie, inwestycji z zakresu infrastruktury technicznej, które należą do zadań własnych gminy oraz o zasadach ich finansowania, zgodnie z przepisami o finansach publicznych zawiera załącznik nr 3 do niniejszej uchwały (nie ogłaszany);
- 4) wyciąg z rysunku Studium uwarunkowań i kierunków zagospodarowania przestrzennego gminy Karsin, obejmujący wyjaśnienie oznaczeń użytych na rysunku Studium zawiera załącznik nr 4 (nie ogłaszany).

§ 2

Granice obszaru objętego planem określone zostały na rysunku planu, o którym mowa w § 1, ust. 1.

§ 3

1. Następujące oznaczenia graficzne na rysunku planu, o którym mowa w § 1 ust. 1, są obowiązującymi ustaleniami planu:
 - 1) granica obszaru objętego planem;
 - 2) symbole terenów;
 - 3) linie rozgraniczające tereny o różnym przeznaczeniu i różnych zasadach zagospodarowania.
2. Następujące oznaczenia graficzne na rysunku planu, o którym mowa w § 1 ust. 1, są informacjami dotyczącymi obowiązujących odrębnych przepisów prawa związanych z zagospodarowaniem przestrzennym, ustalonych przez organy administracji państwowej:
 - 1) granica strefy „A” ścisłej ochrony konserwatorskiej zespołu ruralistycznego wsi Wiele wpisanego do rejestru zabytków (nr 1115, d. 966, decyzją z dnia 02.06.1986 r./pozostały obszar objęty planem w strefie „E” ochrony ekspozycji ww. zespołu/;
 - 2) granica obszaru kalwarii wielewskiej wpisanego do rejestru zabytków (nr 1663, d. 1187, decyzją z dnia 08.07.1998 r.).

§ 4

Ilekroć w uchwale jest mowa o:

- 1) planie - rozumie się przez to plan uchwalony niniejszą uchwałą, o którym mowa w § 1, ust. 1;
- 2) symbolu terenu – rozumie się przez to identyfikacyjne oznaczenie terenu, stanowiące powiązanie rysunku planu z treścią niniejszej uchwały, zawierające kolejno:
 - a) literowy symbol wiodącej funkcji terenu, według § 5,
 - b) numer terenu o tej samej wiodącej funkcji – dotyczy części symboli.

Rozdział 2

Przepisy szczegółowe - przeznaczenie terenów i warunki ich zagospodarowania

§ 5

Przeznaczenie terenów oraz linie rozgraniczające tereny o różnym przeznaczeniu lub różnych zasadach zagospodarowania - następujące symbole terenu odpowiadają wiodącemu przeznaczeniu terenu, odpowiednio pod:

- 1) ZL – teren lasu - zakaz zabudowy;

- 2) R – teren łąk i pastwisk - zakaz zabudowy;
- 3) KDWX - teren ciągu pieszo-jezdnego niepublicznego - drogę wewnętrzną.

§ 6

Zasady ochrony i kształtowania ładu przestrzennego - na obszarze objętym planem, o którym mowa w § 1, ustala się następujące zasady ochrony i kształtowania ładu przestrzennego:

- 1) ochronie prawnej podlega przestrzeń otwarta umożliwiająca swobodny wgląd w krajobraz jeziora i dalszych planów z terenów sąsiednich;
- 2) zakazuje się budowy ogrodzeń mogących ograniczać widoki, o których mowa w pkt 1;
- 3) prowadzenie gospodarki leśnej podlega kontroli prawnej stosownie do odrębnych przepisów prawa;
- 4) zakazuje się prowadzenia intensywnej gospodarki rolnej i leśnej.

§ 7

Szczegółowe zasady i warunki scalania i podziału nieruchomości objętych planem miejscowym - zakazuje się podziału terenów rozgraniczonych w niniejszym planie.

§ 8

Sposób i termin tymczasowego zagospodarowania, urządzania i użytkowania terenów - na terenie przeznaczonym pod ciąg pieszo-jezdny niepubliczny, drogę wewnętrzną, zakazuje się wprowadzania wszelkich tymczasowych form zagospodarowania nie związanych z funkcją terenu.

§ 9

Szczególne warunki zagospodarowania terenów oraz ograniczenia w ich użytkowaniu, w tym zakaz zabudowy:

- 1) zakazuje się budowy obiektów budowlanych, które mogą powodować zanieczyszczenie wód gruntowych i podziemnych.
- 2) zakazuje się lokalizacji wszelkiej zabudowy, wszelkich obiektów reklamowych oraz naziemnych obiektów i urządzeń infrastruktury technicznej, z wyłączeniem w pełni zamaskowanych, to jest niewyróżniających się w otoczeniu przyrodniczym, obiektów stanowiących inwestycję celu publicznego z zakresu łączności publicznej.

§ 10

Parametry i wskaźniki kształtowania zabudowy oraz zagospodarowania terenu, w tym linie zabudowy, gabaryty obiektów i wskaźniki intensywności zabudowy:

- 1) zakazuje się budowy wszelkich budynków i innych naziemnych obiektów budowlanych;
- 2) na terenie oznaczonym symbolem KDWX dopuszcza się budowę ławek ogrodowych, oraz słupów z oprawami oświetleniowymi służącymi do oświetlenia ciągu komunikacyjnego nie gęściej niż w odległości 25 m od siebie.

§ 11

Zasady modernizacji, rozbudowy i budowy systemów komunikacji i infrastruktury technicznej:

- 1) dopuszcza się ulepszenie nawierzchni niepublicznego ciągu pieszo-jezdnego oznaczonego symbolem KDWX, z tym, że zakazuje się stosowania nawierzchni bitumicznych i podobnych, a dopuszcza się nawierzchnię ziemną lub żwirową;

- 2) dopuszcza się lokalizację obiektów i urządzeń infrastruktury technicznej nie związanych z ruchem drogowym na terenie oznaczonym symbolem KDWX;
- 3) budowa obiektów i urządzeń infrastruktury technicznej, o których mowa w pkt 2, jest dopuszczalna wyłącznie jako podziemne z wyjątkiem obiektów, o których mowa w § 11, pkt 2, z dopuszczeniem lokalizacji obiektów i urządzeń infrastruktury technicznej nie związanych z ruchem drogowym.

§ 12

Ustalenia obowiązujące na obszarze objętym niniejszym planem, odnoszące się do zagadnień zaopatrzenia w energię elektryczną:

- 1) zasilanie w energię elektryczną terenu objętego planem do celów oświetleniowych oraz przesyłowe, przewiduje się z projektowanej linii kablowej niskiego napięcia, którą należy wybudować z istniejących linii i stacji transformatorowych;
- 2) wszystkie projektowane linie kablowe niskiego napięcia oraz średniego napięcia należy układać w projektowanym ciągu pieszo-jezdnym, a w przypadku braku ww. możliwości dopuszcza się przebieg przez tereny sąsiednie;
- 3) realizacja uzbrojenia elektroenergetycznego, o którym mowa w pkt 1, wymaga:
 - a) wystąpienia przez inwestora do gestora sieci o określenie warunków przyłączenia dwa lata przed jej planowaną realizacją, oraz
 - b) zapewnienia odpowiednich środków finansowych przez gestora sieci.

§ 13

Ustalenie obowiązujące na obszarze objętym niniejszym planem, odnoszące się do zagadnień zaopatrzenia w energię – zakazuje się budowy wszelkich obiektów i urządzeń służących do wytwarzania energii.

§ 14

Ustalenia obowiązujące na obszarze objętym niniejszym planem, odnoszące się do zagadnień ochrony środowiska, przyrody i krajobrazu kulturowego:

- 1) zakaz wprowadzania wszelkich elementów podziemnej zabudowy i zagospodarowania mogących naruszyć geologiczną strukturę warstwy wodonośnej lub zwiększyć przepuszczalność warstw nadległych, chroniących warstwę wodonośną, z wyłączeniem studni, wykonanych na podstawie zatwierdzonych projektów prac geologicznych;
- 2) zakaz realizacji przedsięwzięć zawsze mogących i potencjalnie mogących znacząco oddziaływać na środowisko, z wyłączeniem liniowych inwestycji celu publicznego;
- 3) ograniczenia wynikające z położenia w granicach obszaru specjalnej ochrony ptaków Natura 2000 pod nazwą Bory Tucholskie (kod obszaru PLB220009);
- 4) ograniczenia wynikające z położenia w granicach projektowanego specjalnego obszaru ochrony siedlisk Natura 2000 pod nazwą Młosino-Lubinia (kod obszaru PLH220077);
- 5) ograniczenia wynikające z położenia w otulinie Wdzydzkiego Parku Krajobrazowego;
- 6) wymagane jest wyznaczenie miejsc do czasowego gromadzenia odpadów stałych, umożliwiających ich segregację, w ilości pozwalającej na skuteczną zbiórkę tych odpadów i wywóz przez wyspecjalizowany zakład usługowy.

§ 15

Ustalenia obowiązujące na obszarze objętym niniejszym planem, odnoszące się do zagadnień ochrony dziedzictwa kulturowego i zabytków oraz dóbr kultury współczesnej:

- 1) części terenów oznaczonych symbolami R1, R2, KDWX i ZL3 objęte są strefą „A” ścisłej ochrony konserwatorskiej zespołu ruralistycznego wsi Wiele wpisanego do rejestru zabytków (nr 1115, dawniej 966, decyzją Wojewódzkiego Konserwatora Zabytków w Gdańsku z dnia 02.06.1986 r.), a pozostała część obszaru objętego planem jest położona w strefie „E” ochrony ekspozycji ww. zespołu zabudowy;
- 2) obszar objęty planem jest położony w bezpośrednim sąsiedztwie obszaru kalwarii wielewskiej wpisanego do rejestru zabytków (nr 1663, dawniej 1189, decyzją Wojewody Gdańskiego z dnia 08.07.1998 r.), a w części południowej z nim graniczy;
- 3) wszelkie prace budowlane, inne inwestycyjne, a w szczególności wszelkie zamierzenia polegające na pracach ziemnych w granicach strefy, o której mowa w pkt 1, wymagają uzyskania pozwolenia na prowadzenie tych prac właściwego terenowo Konserwatora Zabytków w formie odpowiedniej decyzji administracyjnej, z uwzględnieniem uwarunkowań wynikających z położenia ww. terenów w bezpośrednim sąsiedztwie obszaru kalwarii wielewskiej, o którym mowa w pkt 2;
- 4) wszelkie działania budowlane i inne inwestycyjne poza granicami strefy, o której mowa w pkt 1, wymagają uzgodnienia z właściwym terenowo Konserwatorem Zabytków, z uwzględnieniem uwarunkowań wynikających z położenia w sąsiedztwie obszaru kalwarii wielewskiej, o którym mowa w pkt 2;
- 5) przebudowa drogi w granicach terenu oznaczonego symbolem KDWX wymaga sporządzenia kompleksowego projektu rewaloryzacji terenu i urządzenia drogi wraz ewentualną lokalizacją elementów małej architektury i oświetlenia w uzgodnieniu z właściwym terenowo Konserwatorem Zabytków, z uwzględnieniem jej kontynuacji poza obszarem objętym planem w powiązaniu z drogami przechodzącymi przez obszar kalwarii wielewskiej, o którym mowa w pkt 2;
- 6) wymaga się zareagowania na napotkany przedmiot, co do którego istnieje przypuszczenie, iż jest on zabytkiem, w sposób określony w odrębnych przepisach dotyczących ochrony zabytków i opieki nad zabytkami.

§ 16

Ustalenia obowiązujące na obszarze objętym niniejszym planem, odnoszące się do zagadnień kształtowania przestrzeni publicznych:

- 1) zakazuje się budowy nieażurowych ogrodzeń, oraz zakazuje się budowy betonowych ogrodzeń z form powtarzalnych, a realizacja innych ogrodzeń w obszarze objętym planem wymaga uwzględnienia wymagań określonych w § 15, odpowiednio pkt 3 lub pkt 4;
- 2) na terenach oznaczonych symbolami R1, R2 i KDWX zakazuje się zalesiania i wprowadzania nasadzeń zieleni wysokiej, w związku z położeniem, o którym mowa w § 15 pkt 1 i 2.

§ 17

Ustalenia granic i sposoby zagospodarowania terenów lub obiektów podlegających ochronie, ustalonych na pod-

stawie odrębnych przepisów, w tym terenów górniczych, a także narażonych na niebezpieczeństwo powodzi oraz zagrożonych osuwaniem się mas ziemnych - obszar objęty planem, o którym mowa w § 1, jest objęty ochroną prawną w zakresie ochrony:

- 1) przyrody - leży
 - a) wyznaczonym w celu ochrony populacji dziko występujących gatunków ptaków, utrzymania i zagospodarowania ich naturalnych siedlisk zgodnie z wymogami ekologicznymi, przywracania zniszczonych biotopów oraz tworzenia biotopów), w którym obowiązują ograniczenia wynikające z odrębnych przepisów prawa, o których mowa w § 14 pkt 3 niniejszej uchwały, oraz
 - b) w którym obowiązują ograniczenia wynikające z odrębnych przepisów prawa, o których mowa w § 14 pkt 4 niniejszej uchwały;
- 2) przyrody i krajobrazu kulturowego - leży w otulinie Wdzydzkiego Parku Krajobrazowego, o której mowa w § 14 pkt 5 niniejszej uchwały.

§ 18

Ustalenie stawki procentowej, na podstawie której ustala się opłatę, o której mowa w art. 36 ust. 4 ustawy - na terenach objętych niniejszym planem ustala się stawkę procentową służącą naliczeniu jednorazowej opłaty z

tytułu wzrostu wartości nieruchomości, o ile jej wartość wzrośnie, w wysokości 0 dla wszystkich terenów objętych planem.

Rozdział 3
Przepisy końcowe -
Przepisy o wejściu uchwały w życie.

§ 19

Wykonanie uchwały powierza się Wójtowi Gminy.

§ 20

Uchwała podlega ogłoszeniu przez obwieszczenie na tablicach ogłoszeń Urzędu Gminy oraz w Dzienniku Urzędowym Województwa Pomorskiego i na stronie internetowej gminy.

§ 21

Uchwała wchodzi w życie po upływie 30 dni od dnia ogłoszenia w Dzienniku Urzędowym Województwa Pomorskiego.

Przewodniczący
Rady Gminy
Jan Narloch

MAPA DO CELÓW PLANISTYCZNYCH


skala ~~1:4000~~

Działka nr: 639/1
Obręb: WIELE
Gmina: Karsin
Powiat: kościerski
Wojew: pomorskie

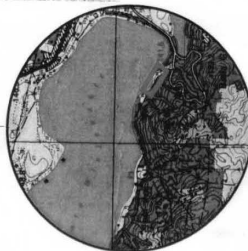
Mapa aktualna pod względem sytuacyjno-wysokosciowym oraz podziemnego uzbrojenia terenu na dzień 25.02.2010r.
Nie wykazuje się zabudów w terenie innych, nie wyznaczonych na cel, niż miejsce urządzony podziemnych, które nie były zgłoszone do Inwentaryzacji.

OSNOWA:
- poziome uklad "1985"
- wysokiściowa układ "Krauzstadler"

KERG: 213/2010
Ark mapy: 334.211.182



STANOWISKO WYKONANIE W KOSCIERZYNIE WYMIARU GEODEZYJNEGO I GOSPODARKI TERENOWISPOWONOWANIE W WIELKIM WIELE W OBRĘBIE WIELE W GMINIE KARSIN POWIAT KOŚCIERSKI WOJEWÓDZTWO POMORSKIE



Orientacja 1 : 25 000

MIEJSCOWY PLAN ZAGOSPODAROWANIA PRZESTRZENNEGO CZĘŚCI GMINY KARSIN, W OBRĘBIE EWIDENCYJNYM WIELE, OBEJMUJĄCY DZIAŁKĘ NR 639/1 RYSUNEK PLANU SKALA 1:2000

Załącznik Nr 1
do uchwały
Nr VIII/53/11
Rady Gminy w Karsinie
z dnia 29 czerwca 2011 r.

Przewodniczący Rady Gminy
Jan Nartloch

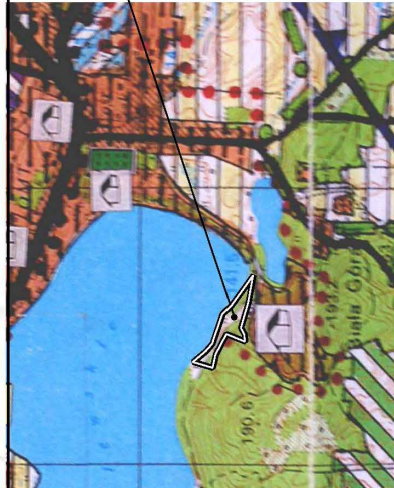
Załącznik nr 1
do uchwały nr VIII/53/11
Rady Gminy Karsin
z dnia 29 czerwca 2011 r.

OZNACZENIA

- GRANICA OBSZARU OBJĘTEGO PLANEM
- LINE ROZGRANICZAJĄCE TERENY O RÓŻNYM PRZEZNACZENIU I RÓŻNYCH ZASADACH ZAGOSPODAROWANIA
- SYMBOL TERENU (SYMBOL FUNKCJI, NUMER)
- GRANICA OBSZARU KALWARIII WIELEWSKIEJ WPISANEGO DO REJESTRU ZABYTKÓW (NR 1663, d.1189 decyzją z dnia 08.07.1998 r.)
- GRANICA STREFY "A" ŚCISZŁEJ OCHRONY KONSERWATORSKIEJ ZESPÓŁU RURALISTYCZNEGO WSI WIELE WPISANEGO DO REJESTRU ZABYTKÓW (NR 1115, d.966 decyzją z dnia 02.06.1986 r.) /POZOSTAŁY OBSZAR OBJĘTY PLANEM W STREFIE "E" OCHRONY EKSPOZYCJI WW. ZESPÓŁU/
- PRZEZNACZENIE TERENÓW

ZL
R
KDWX
- TERENY LASU
- ZAKAZ ZABUDOWY
- TEREN KĄK I PASTWISK
- ZAKAZ ZABUDOWY
- TEREN CIĄGU PIESZO-JEZDNEGO
- NIETRZNA

Obszar objęty planem na tle rysunku Studium uwarunkowań i kierunków zagospodarowania przestrzennego Gminy Karsin przyjętego uchwałą Rady Gminy Karsin Nr XXVIII/197/01 z dnia 27 kwietnia 2001 r.



Załącznik nr 2
do uchwały nr VIII/53/11
Rady Gminy w Karsinie
z dnia 29 czerwca 2011 r.

w sprawie miejscowego planu zagospodarowania przestrzennego części gminy Karsin, w obrębie ewidencyjnym Wiele, obejmującego działkę nr 639/1.

ROZSTRZYGNIĘCIE
o sposobie rozpatrzenia uwag do projektu planu

W okresie wyłożenia do publicznego wglądu projektu planu w dniach od 26 kwietnia do 17 maja 2011 r. oraz 14 dni po nim następujących tj. do dnia 1 czerwca 2011 r.

nie złożono żadnych uwag - do projektu przedmiotowego planu,

które mogłyby być podstawą do rozstrzygnięcia i ewentualnego dokonania zmian w przedstawionym do uchwalenia projekcie planu miejscowego, w tym także w wyniku uwzględnienia uwag do projektu planu – czynności, o których mowa w art. 17, na podstawie art. 17 pkt. 12 i art. 19 ustawy z dnia 27 marca 2003 r. o planowaniu i zagospodarowaniu przestrzennym (Dz. U. Nr 80, poz. 717, z 2004 r. Nr 6, poz. 41 i Nr 141, poz. 1492, z 2005 r. Nr 113, poz. 954 i Nr 130, poz. 1087, z 2006 r. Nr 45, poz. 319 i Nr 225, poz. 1635, z 2007r., Nr 127, poz. 880, z 2008 r. Nr 199, poz. 1227, Nr 201, poz. 1237 i Nr 220, poz. 1413, z 2010 r. Nr 24, poz. 124, Nr 75 poz. 474, Nr 106 poz. 675, Nr 119 poz. 804, Nr 130 poz. 871, Nr 149 poz. 996 i Nr 155. poz. 1043, Nr 130, poz. 871, oraz z 2011 r. Nr 32, poz. 159) w związku z art. 4 ust 2 ustawy z dnia 25 czerwca 2010 r. o zmianie ustawy o planowaniu i zagospodarowaniu przestrzennym, ustawy o Państwowej Inspekcji Sanitarnej oraz ustawy o ochronie zabytków i opiece nad zabytkami (Dz.U. Nr 130 poz. 871).

Załącznik nr 3
do uchwały nr VIII/53/11
Rady Gminy w Karsinie
z dnia 29 czerwca 2011 r.

w sprawie miejscowego planu zagospodarowania przestrzennego części gminy Karsin, w obrębie ewidencyjnym Wiele, obejmującego działkę nr 639/1.

Na podstawie art. 20 ustawy z dnia 27 marca 2003 r. o planowaniu i zagospodarowaniu przestrzennym (Dz. U. Nr 80, poz. 717, z 2004 r. Nr 6, poz. 41 i Nr 141, poz. 1492, z 2005 r. Nr 113, poz. 954 i Nr 130, poz. 1087, z 2006 r. Nr 45, poz. 319 i Nr 225, poz. 1635, z 2007r., Nr 127, poz. 880, z 2008 r. Nr 199, poz. 1227, Nr 201, poz. 1237 i Nr 220, poz. 1413, z 2010 r. Nr 24, poz. 124, Nr 75 poz. 474, Nr 106 poz. 675, Nr 119 poz. 804, Nr 130 poz. 871, Nr 149 poz. 996 i Nr 155. poz. 1043, Nr 130, poz. 871, oraz z 2011 r. Nr 32, poz. 159) w związku z art. 4 ust 2 ustawy z dnia 25 czerwca 2010 r. o zmianie ustawy o planowaniu i zagospodarowaniu przestrzennym, ustawy o Państwowej Inspekcji Sanitarnej oraz ustawy o ochronie zabytków i opiece nad zabytkami (Dz.U. Nr 130 poz. 871) stwierdza się, że nie określa się sposobu realizacji oraz zasad finansowania inwestycji z zakresu infrastruktury technicznej, które należą do zadań własnych gminy, ponieważ plan nie przewiduje realizacji podobnych zamierzeń na terenie objętym planem.

Załącznik Nr 4
do uchwały
Nr VIII/53/11
Rady Gminy w Karsinie
z dnia 29 czerwca 2011 r.

LEGENDA - wyjaśnienie oznaczeń użytych na rysunku
Studium uwarunkowań i kierunków zagospodarowania
przestrzennego Gminy Karsin przyjętego uchwałą Rady Gminy
Karsin Nr XXVIII/197/01 z dnia 27 kwietnia 2001 r. - WYCIĄG



WYŁĄCZENIE Z ZABUDOWY - ZASOBY
SUROWCOWE



WYŁĄCZENIE Z ZABUDOWY - ZAKAZ ZABUDOWY
PRADOLIN I TERENÓW UWODNIONYCH



WYŁĄCZENIE Z ZABUDOWY - ROLNICZA
PRZESTRZEŃ PRODUKCYJNA



TERENY DO ZALESIENIA



LASY



WODY POWIERZCHNIOWE



GRANICA WDZYDZKIEGO
PARKU KRAJOBRAZOWEGO



GRANICA OTULINY WDZYDZKIEGO
PARKU KRAJOBRAZOWEGO



UŻYTEK EKOLOGICZNY PROJEKTOWANY



OBIEKTY ZABYTKOWE



CMENTARZE



DROGA POWIATOWA
ZE ŚCIEŻKĄ ROWEROWĄ



DROGA GMINNA



ŚCIEŻKI ROWEROWE



OBSZARY STOSOWANIA SYSTEMÓW
GRUPOWYCH OCZYSZCZALNI ŚCIEKÓW



OBSZAR NAJWYŻSZEJ OCHRONY
WÓD PODZIEMNYCH