

Na podstawie art. 14 ust. 5 ustawy z dnia 7 września 1991 r. o systemie oświaty (Dz. U. z 2004 r. nr 256, poz. 2572 z późn. zm.), art. 18 ust. 2 pkt 15), art. 40 ust. 1, art. 42 ustawy z dnia 8 marca 1990 o samorządzie gminnym (Dz. U. z 2001 r. nr 142, poz. 1591 z późn. zm.) na wniosek Prezydenta Miasta

**Rada Miejska w Gliwicach**  
uchwała:

**§ 1**

W uchwale nr XXXIV/849/2005 z dnia 14 lipca 2005 r. w sprawie ustalenia opłat za świadczenia w

przedszkolach prowadzonych przez Miasto Gliwice skreśla się § 6.

**§ 2**

Wykonanie uchwały powierza się Prezydentowi Miasta Gliwice.

**§ 3**

Uchwała wchodzi w życie po upływie 14 dni od dnia ogłoszenia w Dzienniku Urzędowym Województwa Śląskiego.

**Przewodniczący**  
**Rady Miejskiej w Gliwicach**

**Marek Pszonak**

## 1227

**UCHWAŁA NR XX/193/08**  
**Rady Gminy Hażlach**

z dnia 13 listopada 2008 r.

**w sprawie zmiany miejscowego planu zagospodarowania przestrzennego,  
dla działki nr 1/15 w miejscowości Kończyce Wielkie**

Na podstawie art. 18 ust. 2 pkt 5 i art. 40 ust. 1 ustawy z dnia 8 marca 1990 roku o samorządzie gminnym (tekst jednolity: Dz. U. z 2001 Nr 142 poz. 1591 z późniejszymi zmianami) i art. 20 ustawy z dnia 27 marca 2003 roku o planowaniu i zagospodarowaniu przestrzennym (Dz. U. z 2003 r. Nr 80 poz. 717 z późniejszymi zmianami).

**Rada Gminy**

**Po stwierdzeniu zgodności projektu zmiany miejscowego planu zagospodarowania przestrzennego wsi Kończyce Wielkie, dla działki nr 1/15 w miejscowości Kończyce Wielkie z zapisami studium uwarunkowań i kierunków zagospodarowania przestrzennego gminy Hażlach**  
**(Uchwała Rady Gminy Nr XIX/223/2000 z dnia 26.10.2000 roku)**  
uchwała:

**§ 1**

**ZMIANĘ MIEJSCOWEGO PLANU ZAGOSPODAROWANIA PRZESTRZENNEGO WSI KOŃCZYCEWIELKIE DLA DZIAŁKI NR 1/15 zwany dalej „planem”**

**Rozdział I**

**OKREŚLENIE PRZEZNACZENIA TERENU ORAZ LINII ROZGRANICZAJĄCYCH TERENY O RÓŻNYCH PRZEZNACZENIACH I RÓŻNYCH ZASADACH ZAGOSPODAROWANIA**

**Pkt 1**

1. Zmiana miejscowego planu zagospodarowania przestrzennego zawiera część tekstową, której treść stanowi uchwała i część graficzną w formie rysunku planu miejscowego wykonanego w skali 1 : 1000, określającą granice obszaru objętego uchwałą.
2. Integralną częścią uchwały są dokumenty:
  - 1) załącznik nr 1 – rysunek planu skala 1 : 1000,
  - 2) załącznik nr 2 – rozstrzygnięcie Rady Gminy Hażlach o sposobie rozpatrzenia uwag do projektu zmiany planu
  - 3) załącznik nr 3 – rozstrzygnięcie Rady Gminy Hażlach w sprawie ustalenia sposobu realizacji, zapisanych w planie, inwestycji z zakresu infrastruktury technicznej, które należą do zadań własnych gminy oraz zasadach ich finansowania.

**Pkt 2**

Na rysunku planu ustala się następujące przeznaczenie określone symbolem:

- 1) **1PE** – tereny powierzchniowej eksploatacji surowców – rozumie się przez to teren eksploatacji wraz z zabudową i urządzeniami niezbędnymi do jej prowadzenia,

**Rozdział II**

**OKREŚLENIE PARAMETRÓW I WSKAŹNIKÓW**

## KSZTAŁTOWANIA ZABUDOWY ORAZ ZAGOSPODAROWANIA TERENU

### Pkt 3

Wyznacza się teren powierzchniowej eksploatacji oznaczony na rysunku planu symbolem identyfikacyjnym **1 PE**, dla którego:

1. **Ustala się przeznaczenie** – tereny powierzchniowej eksploatacji surowców wraz z obiektami i urządzeniami niezbędnymi do ich funkcjonowania,
2. **Dopuszcza się realizację:**
  - a) baz, składów, magazynów,
3. **Ustala się parametry i warunki użytkowania terenu**, w tym:
  - a) adaptuje się istniejące pola eksploatacyjne żwiru posiadające stosowne zezwolenia i koncesje oraz przebiegi istniejącej infrastruktury komunalnej z możliwością wprowadzenia korekt i przekładek własnym kosztem i staraniem na warunkach uzgodnionych z właścicielami sieci i urzędzeń,
  - b) eksploatacja nowych złóż żwiru wymaga uzyskania stosownych zezwoleń i koncesji  
Po zakończeniu eksploatacji teren należy zrehabilitować własnym kosztem i staraniem; kierunek **P** – tereny baz, składów, magazynów.  
**Nie ustala się nakazów i zakazów związanych z osuwiskami w związku z brakiem możliwości wykorzystania tego terenu na inne cele niż wydobywanie kruszywa.**

### Rozdział III

#### USTALENIE DOTYCZĄCE ZASAD ZAGOSPODAROWANIA TERENU

### Pkt 4

#### Ustalenie zasad ochrony środowiska

Zgodnie z przepisami ustawy Prawo ochrony środowiska kwalifikuje się tereny wyznaczone planem do niżej określonych rodzajów użytkowania, dla których przepisy szczególne ustalają dopuszczalny poziom hałasu. Ustala się, że dla terenów, na których stwierdzono przekroczenia dopuszczalnych poziomów hałasu, wymagana jest realizacja zabezpieczeń technicznych od źródła jego powstania, w celu skutecznego obniżenia poziomu hałasu do dopuszczalnego.

### Rozdział IV

#### USTALENIE ZASAD MODERNIZACJI, ROZBUDOWY I BUDOWY SYSTEMÓW KOMUNIKACJI I INFRASTRUKTURY TECHNICZNEJ

### Pkt 5

1. Ustala się następujące zasady obsługi komunikacyjnej dla terenów zlokalizowanych w **1 PE**:
  - 1) obsługa komunikacyjna nowopowstałego terenu eksploatacji odbywać się będzie za pośrednictwem dróg dojazdowych **2 KD** i **3KD** oraz dróg wewnętrznych
2. Urządzeniami towarzyszącymi w obrębie linii rozgraniczających terenów dróg dojazdowych mogą być, pod warunkiem uzyskania zgody zarządcy drogi:
  - 1) obiekty i urządzenia infrastruktury technicznej, ogrodzenia,
  - 2) zieleń przydrożna o małych gabarytach,
  - 3) ciągi piesze i rowerowe.

### Pkt 6

1. Ustala się, że tereny oznaczone symbolami identyfikacyjnymi **1PE** będą obsługiwane w zakresie uzbrojenia terenu, przy uwzględnieniu następujących zasad:
  - 1) **zaopatrzenie w wodę** do celów komunalno-bytowych odbywać się będzie z istniejącej sieci wodociągowej poprzez nowe sieci rozdzielcze oraz przyłącza do budynków,
  - 2) **zaopatrzenie w energię elektryczną** odbywać się będzie z istniejącej sieci niskiego napięcia położonej w obszarze objętym planem, poprzez jej utrzymanie i wykorzystanie w granicach istniejącej mocy oraz z projektowanej sieci niskiego napięcia w oparciu o istniejące stacje transformatorowe,
  - 3) **zaopatrzenie w gaz** – ze źródła lokalnego, indywidualnego lub z istniejącego gazoociągu średnioprężnego poprzez nowe sieci rozdzielcze oraz przyłącza do budynków,
  - 4) **zaopatrzenie w energię cieplną** – z indywidualnych źródeł na paliwo ekologiczne,
  - 5) **odprowadzenie ścieków** do kanalizacji sanitarnej lub przydomowych oczyszczalni ścieków; do czasu podłączenia do systemu odprowadzenia i oczyszczania ścieków; wymaga się gromadzenia ścieków w szczelnych zbiornikach, czasowo wybieranych przez wyspecjalizowane służby na zasadach organizacyjnych przyjętych w gminie,
  - 6) **odprowadzenie wód deszczowych** do kanalizacji burzowej lub na teren własny, z terenów utwardzonych (dróg, placów i parkingów) wody wprowadzone do cieków powierzchniowych, rowów odwadniających oraz do kanalizacji należy oczyścić z zawieszin oraz substancji ropopochodnych,
2. Ustala się generalną zasadę prowadzenia ciągów uzbrojenia terenu w liniach rozgraniczających istniejących i projektowanych dróg oraz wzdłuż dojazdów nie wydzielonych liniami

rozgraniczającymi.

1) 15% dla terenów oznaczonych symbolem **1 PE**

**Rozdział V**

**§ 2**

**PRZEPISY KOŃCOWE**

Wykonanie uchwały powierzyć Wójtowi Gminy  
Hażlach.

**Pkt 7**

**§ 3**

**Ustalenie stawek procentowych,  
na podstawie których ustala się opłatę,  
o której mowa w art. 36 ust. 4**

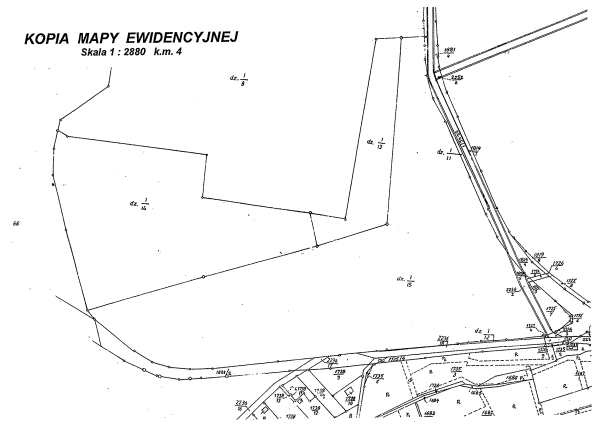
Uchwała wchodzi w życie po upływie 30 dni od dnia  
jej ogłoszenia w Dzienniku Urzędowym Wojewódz-  
twa Śląskiego

Ustala się stawkę procentową opłaty od wzrostu  
wartości nieruchomości w związku z dokonaną  
zmianą przeznaczenia terenu w wysokości.

**PRZEWODNICZĄCY  
RADY GMINY**

**mgr inż. Karol Czempiel**

KOPIA MAPY EWIDENCYJNEJ  
Skala 1 : 2880 k.m. 4



INSPIRACJE BIURO GEODEZYJNE  
I TOROWSKIEJ  
ul. Żelazna 10  
81-100 Choczajów  
tel. 0182 654 521 fax 0182 654 504

Województwo : śląskie  
Powiat : cieszyński  
Gmina : Haličuch  
Ciepłota : Kończyce Wielkie  
Ziemia : 128200752  
KIERO : 2-23282007

Aktualizacja mapy zasadniczej  
KOPIA MAPY ZASADNICZEJ  
Skala 1 : 1000 Sekcja : 541.143.141,143

Granice parceli określono na podstawie mapy ewidencyjnej.  
Nie wykazuje się istnienia w terenie uzbrojenia podziemnego nie zgłoszonego do inwentaryzacji.

Cieszyn, dnia 5.10.2007r.

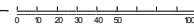
GEODETA KIERÓWNIK  
Marek Łabędź

KIERÓWNIK  
mgr inż. Andrzej Trzaska  
Geodeta Sądowy Uch. nr 3744

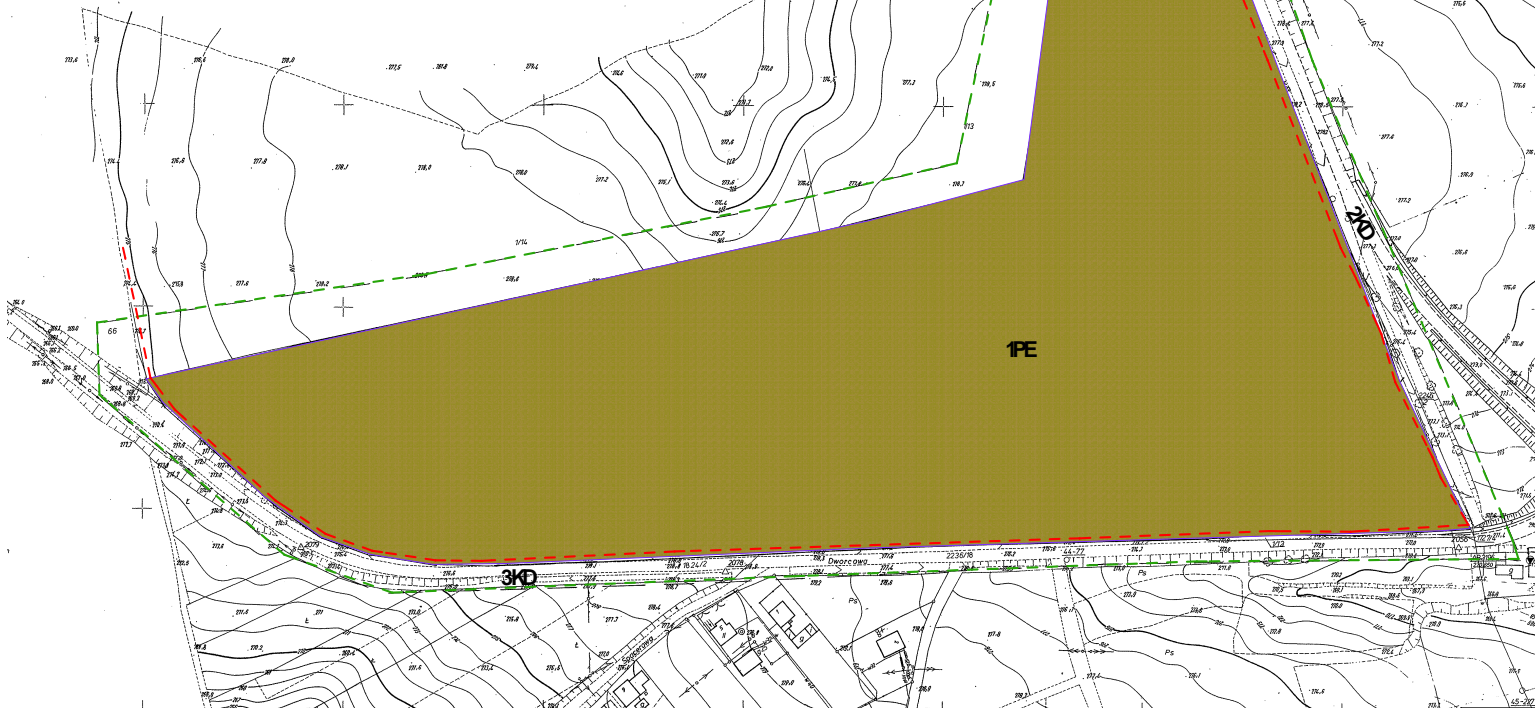
STANCIJA CIESZYŃSKA  
Wielki Geod. K. opolski Książka  
Wzrost: 180 cm, waga: 70 kg  
Ciepłota: 128200752, KIERO: 2-23282007  
Wzrost: 180 cm, waga: 70 kg  
Ciepłota: 128200752, KIERO: 2-23282007  
Wzrost: 180 cm, waga: 70 kg  
Ciepłota: 128200752, KIERO: 2-23282007  
Wzrost: 180 cm, waga: 70 kg  
Ciepłota: 128200752, KIERO: 2-23282007

# Zmiana Miejscowego Planu Zagospodarowania Przestrzennego Gminy Haličuch dla działki 1/15 obręb Kończyce Wielkie

ZACZEKNIK NR 1  
DO LICHWAŃ RADY GMINY HALIČUCH  
Z D.N.A. 2008 R.



legenda		skala 1:1000
	Granica obszaru objętego planem	
	Granica obszaru gminnego	
przeznaczenie terenu		
	1PE	Tereny powiatowej eksploatacji surowców
	2KD	Tereny dróg publicznych Drogi wojewódzkiej nr 507 Jasztów - Haličuch
	3KD	Tereny dróg publicznych Drogi powiatowej nr 0454 Skoczów - Dłbowiec



Miejscowość: HALIČUCH		Gmina: HALIČUCH	
Zmiana Miejscowego Planu Zagospodarowania Przestrzennego Gminy Haličuch			
Projektant: mgr inż. Andrzej Trzaska (z aw. uprawnień 522/05)	Wzrost: 180 cm, waga: 70 kg, Ciepłota: 128200752, KIERO: 2-23282007	Skala: 1:1000	Strona: 1
Tytuł: rysunek planu do uzgodnień		Data: 15.08.2008	
Miejscowość: HALIČUCH		Data: 15.08.2008	

**WYKAZ UWAG WNIESIONYCH DO WYŁOŻONEGO DO PUBLICZNEGO WGLĄDU PROJEKTU MIEJSCOWEGO PLANU  
ZAGOSPODAROWANIA PRZESTRZENNEGO**

Wykaz dotyczy projektu planu miejscowego wsi Kończyce Wielkie dla działki nr 1/15

Lp.	Data wpływu uwagi	Nazwisko i imię, nazwa jednostki organizacyjnej i adres zgłaszającego uwagi	Treść uwagi	Oznaczenie nieruchomości której dotyczy uwaga	Ustalenia projektu planu dla nieruchomości której dotyczy uwaga <sup>0</sup>	Rozstrzygnięcie wójta, burmistrza, albo prezydenta*) w sprawie rozpatrzenia uwagi		Rozstrzygnięcie Rady Gminy załącznik do uchwały Nr XX / 193 /08 z dnia 13.11.08		Uwagi
						Uwaga uwzględniona	Uwaga nieuwzględniona	Uwaga uwzględniona	Uwaga nieuwzględniona	

Załączniki:

– zbiór uwag zamieszczonych w wykazie

**PRZEWODNICZĄCY  
RADY GMINY**  
  
mgr inż. Karol Czempiel



**Załącznik Nr 3  
do Uchwały XX/193/08  
Rady Gminy Hażlach  
z dnia 13 listopada 2008 r.**

**Rozstrzygnięcie o sposobie realizacji zapisanych w zmianie miejscowego planu zagospodarowania przestrzennego dla terenu objętego uchwałą nr VII/49/07 z dnia 25.04.2007 r. położonego w Końcyczkach Wielkich w zakresie realizacji zadań własnych gminy oraz zasadach ich finansowania**

**Podstawy prawne i przedmiot rozstrzygnięć.**

Podstawę prawną opracowania stanowią następujące akty prawne:

- Ustawa z dnia 8 marca 1990 roku o samorządzie gminnym (Dz. U. z 2001 r. nr 142 poz. 1591 tekst jednolity z p. zm.),

- Ustawa z dnia 27 marca 2003 roku o planowaniu i zagospodarowaniu przestrzennym (Dz. U. z 2003 roku nr 80 poz. 717 z p. zm.),
  - Ustawa z dnia 26 listopada 1998 roku o finansach publicznych (Dz. U. nr 155 poz. 1014)
- Przedmiotem rozstrzygnięcia jest określony w art. 20 ust. 1 ustawy z dnia 27 marca 2003 roku o planowaniu i zagospodarowaniu przestrzennym sposób realizacji zapisanych w zmianie planu miejscowego inwestycji z zakresu infrastruktury technicznej należących do zadań własnych gminy. Niniejsza zmiana nie powoduje konieczności realizacji zadań inwestycyjnych należących do zadań własnych gminy Hażlach

**PRZEWODNICZĄCY  
RADY GMINY**

**mgr inż. Karol Czempiel**

## **1228**

**UCHWAŁA NR XXXVII/777/09  
Rady Miasta Katowice**

z dnia 23 lutego 2009 r.

**w sprawie regulaminu określającego wysokość oraz szczegółowe warunki przyznawania nauczycielom dodatków do wynagrodzenia zasadniczego, szczegółowe warunki obliczania i wypłacania wynagrodzenia za godziny ponadwymiarowe i godziny doraźnych zastępstw oraz wysokość i warunki wypłacania nagród i innych świadczeń wynikających ze stosunku pracy**

Na podstawie art. 18 ust. 2 pkt 15, art. 40 ust. 1 i art. 42 ustawy z dnia 8 marca 1990 r. o samorządzie gminnym (Dz. U. z 2001 r. Nr 142, poz. 1591 ze zm.) w związku z art. 30 ust. 6 i ust. 6a ustawy z dnia 26 stycznia 1982 r. – Karta Nauczyciela (Dz. U. z 2006 r. Nr 97, poz. 674 ze zm.) i rozporządzeniem Ministra Edukacji Narodowej i Sportu z dnia 31 stycznia 2005 r. w sprawie wysokości minimalnych stawek wynagrodzenia zasadniczego nauczycieli, ogólnych warunków przyznawania dodatków do wynagrodzenia zasadniczego oraz wynagrodzenia za pracę w dniu wolnym od pracy (Dz. U. Nr 22, poz. 181 ze zm.), po uzgodnieniu ze związkami zawodowymi zrzeszającymi nauczycieli

**Rada Miasta Katowice**  
uchwała:

**Regulamin określający wysokość oraz szczegółowe warunki przyznawania nauczycielom dodatków do wynagrodzenia zasadniczego, szczegółowe warunki obliczania i wypłacania wynagrodzenia za godziny ponadwymiarowe i godziny doraźnych zastępstw oraz wysokość i warunki wypłacania nagród i innych świadczeń wynikających ze stosunku pracy**

### **Postanowienia ogólne**

#### **§ 1**

Regulamin określa:

- 1) wysokość dodatku motywacyjnego, funkcyjnego i za warunki pracy oraz szczegółowe warunki przyznawania tych dodatków;
- 2) szczegółowe warunki przyznawania dodatku za wysługę lat;
- 3) szczegółowe warunki obliczania i wypłacania wynagrodzenia za godziny ponadwymiarowe i godziny doraźnych zastępstw;
- 4) wysokość i warunki przyznawania nagród i innych świadczeń wynikających ze stosunku pracy;

dla nauczycieli zatrudnionych w szkołach i placówkach prowadzonych przez miasto Katowice.

#### **§ 2**

llekroć w dalszych przepisach jest mowa o:

- 1) Karcie Nauczyciela – rozumie się przez to ustawę z dnia 26 stycznia 1982 r. – Karta Nauczyciela (Dz. U. z 2006 r. Nr 97, poz. 674 ze zm.);
- 2) rozporządzeniu – rozumie się przez to rozporządzenie Ministra Edukacji Narodowej i Sportu wydane na podstawie art. 30 ust. 5, art. 33 ust.