

- a) mniej niż 30 miejsc 1310,00 zł
- b) równej lub wyższej niż 30 1657,00 zł
- 4) Nie wyposażonych w katalizator, jeżeli wiek środka transportowego na dzień 1 stycznia danego roku podatkowego jest równy lub dłuższy niż 10 lat od dnia pierwszej rejestracji ujawnionej w dowodzie rejestracyjnym pojazdów:
 - a) mniej niż 30 miejsc 1456,00 zł
 - b) równej lub wyższej niż 30 miejsc 1841,00 zł

§ 2. Wykonanie uchwały powierza się Wójtowi Gminy Łądek

§ 3. Uchwała wchodzi w życie po 14 dniach od ogłoszenia w Dzienniku Urzędowym Województwa Wielkopolskiego i ma zastosowanie do podatku na 2011 r

Przewodniczący
Rady Gminy
(-) Waldemar Herudziński

2677

UCHWAŁA NR VI/63/2011 RADY GMINY TARNOWO PODGÓRNE

z dnia 22 lutego 2011 r.

w sprawie miejscowego planu zagospodarowania przestrzennego w Sierosławiu – w rejonie ulicy Morwowej

Na podstawie art. 18 ust. 2 pkt 5 ustawy z dnia 8 marca 1990 r. o samorządzie gminnym (Dz. U. z 2001 r. Nr 142, poz. 1591, ze zm.) oraz art. 20 ust. 1 ustawy z dnia 27 marca 2003 r. o planowaniu i zagospodarowaniu przestrzennym (Dz. U. z 2003 r. Nr 80, poz. 717, ze zm.) Rada Gminy Tarnowo Podgórne uchwala, co następuje:

§ 1. 1. Uchwala się miejscowy plan zagospodarowania przestrzennego w Sierosławiu – „w rejonie ulicy Morwowej”, po stwierdzeniu jego zgodności z ustaleniami Studium uwarunkowań i kierunków zagospodarowania przestrzennego gminy Tarnowo Podgórne (Uchwała Nr LXV/405/2005 Rady Gminy Tarnowo Podgórne z dnia 29 listopada 2005 r. z późn. zmianami), zwany dalej „planem”.

2. Plan obejmuje obszar położony po północnej stronie ulicy Morwowej o powierzchni około 16,5 ha.

3. Granicę obszaru objętego planem określa rysunek planu.

4. Integralnymi częściami uchwały są:

- 1) załącznik Nr 1 – stanowiący część graficzną, zwaną „rysunkiem planu”, opracowany w skali 1 : 1000 i zatytułowany: Miejscowy plan zagospodarowania przestrzennego w Sierosławiu – w rejonie ulicy Morwowej”;
- 2) załącznik Nr 2 – stanowiący rozstrzygnięcie Rady Gminy Tarnowo Podgórne o sposobie rozpatrzenia uwag wniesionych do projektu planu;
- 3) załącznik Nr 3 – stanowiący rozstrzygnięcie Rady Gminy Tarnowo Podgórne o sposobie realizacji zapisanych w planie inwestycji z zakresu infrastruktury technicznej, które należą do zadań własnych gminy oraz zasadach ich finansowania.

§ 2. Ilekroć w dalszych przepisach uchwały jest mowa o:

- 1) ogrodzeniu ażurowym – należy przez to rozumieć ogrodzenie, w którym część ażurowa stanowi nie mniej niż 60% powierzchni całkowitej ogrodzenia;
- 2) reklamie – należy przez to rozumieć nośnik informacji wizualnej w jakiegokolwiek materialnej formie, wraz z elementami konstrukcyjnymi i zamocowaniami, niebędący szyldem, tablicą informacyjną lub znakiem w rozumieniu przepisów o znakach i sygnałach drogowych;
- 3) stacji bazowej telefonii komórkowej – należy przez to rozumieć obiekt radiokomunikacyjny, składający się z urządzeń elektroprzesyłowych, konstrukcji wsporczej i zestawów anten;
- 4) szyldzie – należy przez to rozumieć oznaczenie jednostki organizacyjnej lub przedsiębiorcy, ich siedzib lub miejsc wykonywania działalności;
- 5) tablicy informacyjnej – należy przez to rozumieć elementy Systemu Informacji Gminnej, informacji przyrodniczej, turystycznej lub edukacji ekologicznej oraz tablice z oznaczeniem przyłączy urządzeń technicznych.

§ 3. Przedmiotem ustaleń są:

- 1) tereny zabudowy usługowej – usług sportu i rekreacji, oznaczone na rysunku planu symbolami: 1US, 2US;
- 2) teren lasu, oznaczony na rysunku planu symbolem ZL;
- 3) teren komunikacji publicznej, oznaczony na rysunku planu symbolem KD-D.

§ 4. 1. Dla terenów oznaczonych na rysunku planu symbolami 1US, 2US, dla których obowiązują

ustalenia niniejszego paragrafu, ustala się przeznaczenie pod zabudowę usługową terenów sportu i rekreacji.

2. W zakresie zasad ochrony i kształtowania ładu przestrzennego:

- 1) zakazuje się lokalizacji:
 - a) tymczasowych obiektów budowlanych
 - b) ogrodzeń pełnych oraz ogrodzeń z betonowych elementów prefabrykowanych,
 - c) napowietrznych sieci infrastruktury technicznej,
 - d) elektrowni wiatrowych;
- 2) ustala się lokalizację ogrodzeń ażurowych o wysokości nie większej niż 1,8 m, z zastrzeżeniem pkt 3 lit. h;
- 3) dopuszcza się lokalizację:
 - a) zabudowy usługowej gastronomii jako uzupełnienie funkcji podstawowej – zabudowy usługowej terenów sportu i rekreacji,
 - b) sztyldów na ogrodzeniach,
 - c) elementów systemu informacji gminnej,
 - d) na budynkach urządzeń reklamowych i sztyldów,
 - e) dróg wewnętrznych,
 - f) obiektów małej architektury,
 - g) urządzeń budowlanych, dojść, dojazdów i sieci infrastruktury technicznej,
 - h) ogrodzeń z siatki dla zabezpieczenia boisk sportowych o wysokości większej niż 1,8 m;
 - i) kolektorów słonecznych wyłącznie na budynkach;
- 4) dopuszcza się:
 - a) dla działki 94 w miejscowości Sierosław modernizację oraz rozbudowę istniejącej zabudowy mieszkaniowej jednorodzinnej, z uwzględnieniem ust. 5,
 - b) dla działki 93/4 w miejscowości Sierosław powstanie jednego obiektu zabudowy mieszkaniowej jednorodzinnej oraz jednego garażu wolnostojącego, z uwzględnieniem ust. 5,
 - c) modernizację oraz rozbudowę istniejącej stacji bazowej telefonii komórkowej.

3. W zakresie zasad ochrony środowiska, przyrody i krajobrazu kulturowego:

- 1) zakazuje się stosowania w nowych budynkach pieców i trzonów kuchennych na paliwo stałe, z wyjątkiem paliw odnawialnych z biomasy;
- 2) ustala się:
 - a) ochronę istniejących, naturalnych zbiorowisk roślinnych, z dopuszczeniem nowych nasadzeń zieleni, zgodnie z przepisami odrębnymi,
 - b) ochronę istniejących drzew, a w przypadku ich kolizji z infrastrukturą lub planowaną zabudową wymaga się przesadzania drzew lub wprowadzenia nowych nasadzeń,

- c) zagospodarowanie zielenią wszystkich wolnych od utwardzenia fragmentów terenów,
 - d) dopuszczenie realizacji kondygnacji podziemnych, których budowa nie doprowadzi do zanieczyszczenia środowiska gruntowo-wodnego oraz destabilizacji stosunków wodnych niekorzystnie oddziałującej na stateczność gruntów,
 - e) segregację, gromadzenie i zagospodarowanie odpadów, zgodnie z przepisami odrębnymi,
 - f) wykorzystanie nadmiaru mas ziemnych pozyskanych podczas prac ziemnych w obrębie działki budowlanej lub usuwanie ich, zgodnie z przepisami odrębnymi,
 - g) wykorzystanie nadmiaru mas ziemnych pozyskanych podczas prac ziemnych w obrębie działki budowlanej lub usuwanie ich, zgodnie z przepisami odrębnymi,
- 3) dopuszcza się stosowanie indywidualnych systemów grzewczych, z zastrzeżeniem pkt 1, zgodnie z przepisami odrębnymi.

4. W zakresie zasad ochrony dziedzictwa kulturowego i zabytków oraz dóbr kultury współczesnej nie podejmuje się ustaleń.

5. W zakresie parametrów i wskaźników kształtowania zabudowy oraz zagospodarowania terenu:

- 1) ustala się:
 - a) lokalizację budynków na obszarze wyznaczonym liniami zabudowy, wskazanymi na rysunku planu, z uwzględnieniem ust.7 pkt 9 lit. a tiret drugie,
 - b) dowolny kształt dachów,
 - c) dach dwu lub wielospadowy dla działki nr 93/4 i działki nr 94,
 - d) wysokość zabudowy do 2 kondygnacji i nie większą niż 10,0 m,
 - e) wysokość garażu dla działki nr 93/4 – 1 kondygnacja i nie większa niż 6,0 m,
 - f) wysokość budynków gospodarczych i garażowych dla działki nr 94 – 1 kondygnacja i nie większa niż 6,0 m,
 - g) powierzchnię zabudowy nie większą niż 10% powierzchni działki budowlanej,
 - h) powierzchnia zabudowy jednego budynku nie większa niż 1000m² za wyjątkiem obiektów i budowli sportowych,
 - i) powierzchnię zabudowy nie większą niż 300 m² dla działki nr 93/4 oraz nr 94,
 - j) udział powierzchni biologicznie czynnej nie mniejszy niż 60% powierzchni terenu,
 - k) udział powierzchni biologicznie czynnej nie mniejszy niż 40% powierzchni terenu dla działki nr 93/4 oraz nr 94;
- 2) dopuszcza się:
 - a) lokalizację kondygnacji podziemnych, w tym garaży o parametrach spełniających wymogi przepisów odrębnych,
 - b) lokalizację parkingów naziemnych i podziemnych,

- c) lokalizację dla budowy sportowych przekryć namiotowych, pneumatycznych, balonowych o wysokości nie większej niż 10,0 m,
 - d) lokalizację zadaszeń membranowych o wysokości nie większej niż 20,0 m,
 - e) podział na działki budowlane nie mniejsze niż 5000 m²,
 - f) lokalizację masztów oświetleniowych boisk, nie wyższych niż 25,0 m;
- 3) zasady wydzielenia działek budowlanych, o których mowa w pkt 2 lit. e nie dotyczą wydzielenia działek pod obiekty infrastruktury technicznej oraz drogi wewnętrzne.

6. W zakresie szczególnych warunków zagospodarowania terenów oraz ograniczeń w ich użytkowaniu, w tym zakazu zabudowy, ustala się uwzględnienie w zagospodarowaniu, zgodnie z przepisami odrębnymi, przebiegu wskazanej na rysunku planu istniejącej napowietrznej linii elektroenergetycznej wysokiego napięcia 110 kV wraz z jej obszarem oddziaływania, do czasu wymiany tej linii na linię kablową.

7. W zakresie zasad modernizacji, rozbudowy i budowy systemów komunikacji i infrastruktury technicznej:

- 1) ustala się nakaz zapewnienia na działce budowlanej stanowisk postojowych w łącznej ilości nie mniejszej niż:
 - a) na każde 100 miejsc w obiektach gastronomicznych:
 - 30 stanowisk postojowych dla samochodów osobowych, w tym 6 dla pojazdów osób niepełnosprawnych,
 - 15 stanowisk postojowych dla rowerów,
 - b) na każdych 100 korzystających jednocześnie z terenów sportu i rekreacji:
 - 20 stanowisk postojowych dla samochodów osobowych, w tym 4 dla pojazdów osób niepełnosprawnych,
 - 5 stanowisk postojowych dla rowerów,
 - c) na każde 1000 m² powierzchni użytkowej obiektów usługowych, innych niż wymienione pod lit. a i b:
 - 30 stanowisk postojowych dla samochodów osobowych, w tym 3 dla pojazdów osób niepełnosprawnych,
 - 15 stanowisk postojowych dla rowerów;
- 2) ustala się nakaz zapewnienia, stanowisk postojowych dla pojazdów obsługi i przeładunku towarów, zlokalizowanych poza stanowiskami postojowymi wymienionymi w pkt 1;
- 3) ustala się dostęp dla samochodów do dróg publicznych, zgodny z przepisami odrębnymi, poprzez:
- 4) ustala się powiązanie sieci infrastruktury technicznej z układem zewnętrznym oraz zapewnienie dostępu do sieci, zgodnie z przepisami odrębnymi;
- 5) dopuszcza się roboty budowlane w zakresie sieci:

- a) infrastruktury technicznej, w tym w szczególności sieci: wodociągowej, kanalizacyjnej, gazowej, elektroenergetycznej, ciepłowniczej, telekomunikacyjnej,
 - b) systemu monitoringu wizyjnego oraz systemu służb ratowniczych i bezpieczeństwa publicznego;
- 6) ustala się zaopatrzenie w wodę pitną z sieci wodociągowej;
- 7) w zakresie sieci kanalizacji sanitarnej:
- a) ustala się odprowadzenie ścieków bytowych i komunalnych do sieci kanalizacji sanitarnej,
 - b) zakazuje się lokalizacji oczyszczalni ścieków i zbiorników bezodpływowych;
- 8) ustala się zagospodarowanie wód opadowych i roztopowych w granicach działki budowlanej, zgodnie z przepisami odrębnymi, z dopuszczeniem ich odprowadzenia do sieci kanalizacji deszczowej;
- 9) w zakresie sieci elektroenergetycznej:
- a) dopuszcza się lokalizację stacji transformatorowych, zgodnie z przepisami odrębnymi:
 - wbudowanych w budynki o innym przeznaczeniu,
 - wolno stojących małogabarytowych, w tym zlokalizowanych poza linią zabudowy wyznaczoną na rysunku planu,
 - b) w przypadku lokalizacji wolno stojącej małogabarytowej stacji transformatorowej dopuszcza się wydzielenie działki budowlanej o powierzchni nie większej niż 25 m².
- 10) dla zaopatrzenia w energię ciepłą dopuszcza się stosowanie systemów wykorzystujące źródła czystej energii, takie jak pompy ciepłe, kolektory słoneczne oraz biomasę z uwzględnieniem § 4 ust. 2 pkt 3 lit. i.

8. Nie wyznacza się sposobu i terminu tymczasowego zagospodarowania, urządzania i użytkowania terenów.

§ 5. 1. Dla terenu oznaczonego na rysunku planu symbolem ZL, dla którego obowiązują ustalenia niniejszego paragrafu, ustala się przeznaczenie pod teren lasu.

2. W zakresie zasad ochrony i kształtowania ładu przestrzennego:

- 1) zakazuje się lokalizacji:
 - a) tymczasowych obiektów budowlanych,
 - b) napowietrznych sieci infrastruktury technicznej,
 - c) ogrodzeń;
- 2) dopuszcza się lokalizację elementów systemu informacji gminnej.

3. W zakresie zasad ochrony środowiska, przyrody i krajobrazu kulturowego ustala się:

- 1) nakaz gromadzenia, segregacji i zagospodarowania odpadów, zgodnie z gminnym planem gospodarki odpadami i przepisami odrębnymi;

2) nakaz rekultywacji terenu, w przypadku zanieczyszczenia gleby lub ziemi, z uwzględnieniem przepisów odrębnych;

3) nakaz ochrony istniejących drzew;

4) zakaz lokalizacji przedsięwzięć mogących zawsze lub potencjalnie znacząco oddziaływać na środowisko w rozumieniu przepisów odrębnych, z wyjątkiem inwestycji celu publicznego.

4. W zakresie wymagań wynikających z potrzeb kształtowania przestrzeni publicznych dopuszcza się nowe nasadzenia drzew.

5. W zakresie parametrów i wskaźników kształtowania zabudowy oraz zagospodarowania terenu ustala się:

1) nakaz zachowania zieleni naturalnej;

2) zakaz lokalizacji miejsc postojowych;

3) dopuszcza się lokalizację: dróg pieszych i rowerowych oraz obiektów małej architektury służących rekreacji lub utrzymaniu porządku jak place zabaw, ławki, kosze, elementy systemu informacji gminnej.

6. Nie wyznacza się terenów, dla których określa się sposoby i terminy tymczasowego zagospodarowania, urządzenia i użytkowania.

§ 6. 1. Dla terenu oznaczonego na rysunku planu symbolem KD-D, dla którego obowiązują ustalenia niniejszego paragrafu, ustala się przeznaczenie pod drogę publiczną.

2. W zakresie zasad ochrony i kształtowania tadu przestrzennego:

1) zakazuje się lokalizacji:

a) budynków, z wyjątkiem kiosków ulicznych wbudowanych w wiaty przystankowe komunikacji zbiorowej,

b) tymczasowych obiektów budowlanych,

c) urządzeń reklamowych, z wyjątkiem reklam w wiatkach przystankowych komunikacji zbiorowej,

d) napowietrznych sieci infrastruktury technicznej,

e) stacji bazowych telefonii komórkowej,

f) ramp, schodów i pochylni obsługujących objekty położone poza terenami publicznymi;

2) dopuszcza się lokalizację:

a) wiat przystankowych na przystankach komunikacji zbiorowej,

b) sieci infrastruktury technicznej.

3. W zakresie zasad ochrony środowiska, przyrody i krajobrazu kulturowego ustala się:

1) nakaz stosowania rozwiązań technicznych, technologicznych i organizacyjnych pozwalających na zapewnienie akustycznych standardów jakości środowiska na terenach podlegających ochronie akustycznej, zgodnie z przepisami odrębnymi;

2) wykorzystanie nadmiaru mas ziemnych pozyskanych podczas prac ziemnych w obrębie działki budowlanej lub usuwanie ich, zgodnie z przepisami odrębnymi;

3) zagospodarowanie nieutwardzonych powierzchni niską zielenią urządzoną, tj. trawnikami, kwietnikami, krzewami;

4) utrzymanie istniejących drzew, z dopuszczeniem wycięcia lub przesadzenia drzew kolidujących z rozbudową dróg.

4. W zakresie wymagań wynikających z potrzeb kształtowania przestrzeni publicznych ustala się:

1) zapewnienie ogólnego dostępu do terenów zgodnie z przepisami odrębnymi, z zastrzeżeniem ust. 6;

2) zakaz stosowania ogrodzeń, z wyjątkiem urządzeń bezpieczeństwa ruchu;

3) dopuszczenie lokalizacji obiektów małej architektury i pomników;

4) zachowanie ciągłości powiązań elementów pasa drogowego, w szczególności jezdni, pieszo – jezdni, ścieżek rowerowych, chodników w granicach obszaru objętego planem oraz z zewnętrznym układem komunikacyjnym.

5. W zakresie parametrów i wskaźników kształtowania zabudowy oraz zagospodarowania terenu ustala się:

1) szerokość pasa drogowego – zgodnie z rysunkiem planu;

2) lokalizację jezdni, z uwzględnieniem pkt. 4;

3) lokalizację chodników, co najmniej po jednej stronie jezdni, z uwzględnieniem pkt. 4;

4) dopuszczenie zamiany jezdni i chodników na pieszo – jezdnię;

5) dopuszcza się lokalizację dodatkowych, innych niż ustalone planem, elementów układu komunikacyjnego, zgodnie z przepisami odrębnymi.

6. W zakresie szczególnych warunków zagospodarowania terenów oraz ograniczeń w ich użytkowaniu ustala się lokalizację nowych zjazdów na tereny przyległe oraz uwzględnienie w zagospodarowaniu, zgodnie z przepisami odrębnymi, przebiegu wskazanej na rysunku planu istniejącej napowietrznej linii elektroenergetycznej wysokiego napięcia 110 kV wraz z jej obszarem oddziaływania, do czasu wymiany tej linii na linię kablową.

7. W zakresie zasad modernizacji, rozbudowy i budowy systemów komunikacji i infrastruktury technicznej

1) ustala się:

a) klasyfikację dróg publicznych:

- na terenie KD-D – drogę klasy D – dojazdowej,

b) powiązanie z zewnętrznym układem dróg publicznych, poprzez:

- przyległą do granic planu ulicę: Morwową,

- zjazdy na tereny przyległe,

- kontynuację ciągów pieszych i rowerowych,

c) zachowanie ciągłości istniejących sieci, z możliwością ich modernizacji, rozbudowy lub likwidacji,

- d) powiązanie sieci infrastruktury technicznej z układem zewnętrznym oraz zapewnienie dostępu do sieci, zgodnie z przepisami odrębnymi,
- e) odprowadzenie wód opadowych i roztopowych do sieci kanalizacji deszczowej, z zastrzeżeniem pkt 2 lit. a;
- 2) dopuszcza się:
 - a) zagospodarowanie wód opadowych i roztopowych na terenie, zgodnie z przepisami odrębnymi,
 - b) roboty budowlane w zakresie sieci:
 - infrastruktury technicznej, w tym w szczególności sieci: wodociągowej, kanalizacyjnej, gazowej, elektroenergetycznej, ciepłowniczej, telekomunikacyjnej,
 - systemu monitoringu wizyjnego oraz systemu służb ratowniczych i bezpieczeństwa publicznego.

8. Nie wyznacza się terenów, dla których określa się sposoby i terminy tymczasowego zagospodarowania, urządzenia i użytkowania.

§ 7. Dla terenu objętego planem ustala się 30 % stawkę, o której mowa w art.36 ust. 4 ustawy z dnia 27 marca 2003 r. o planowaniu i zagospodarowaniu.

§ 8. Wykonanie uchwały powierza się Wójtowi Gminy Tarnowo Podgórne.

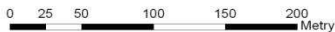
§ 9. Uchwała wchodzi w życie po upływie 30 dni od daty jej ogłoszenia w Dzienniku Urzędowym Województwa Wielkopolskiego.

Przewodniczący
Rady Gminy
(-) mgr Grzegorz Leonhard

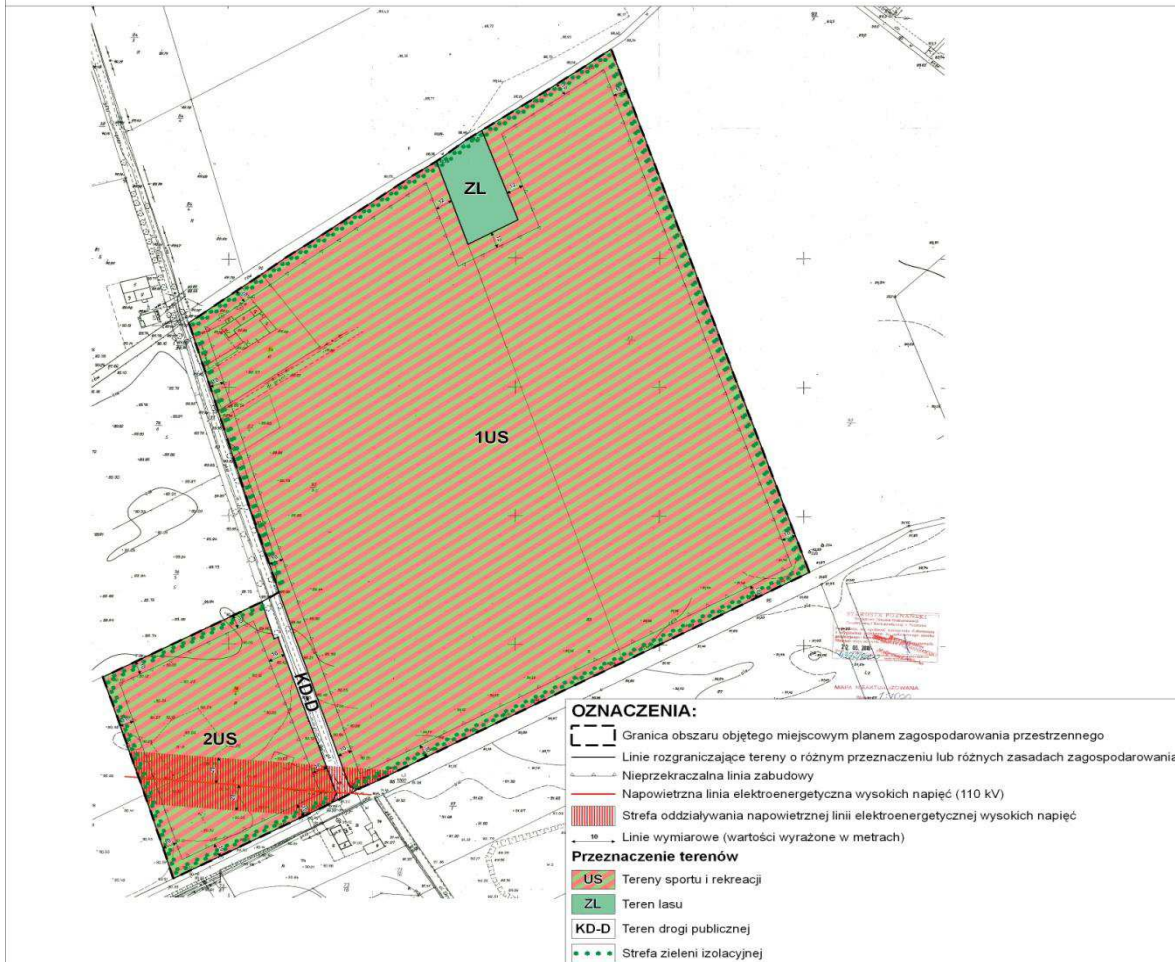
Załącznik nr 1
do uchwały nr VI/63/2011
Rady Gminy Tarnowo Podgórne
z dnia 22 lutego 2011 r.

MIEJSCOWY PLAN ZAGOSPODAROWANIA PRZESTRZENNEGO W SIEROSŁAWIU - W REJONIE ULICY MORWOWEJ

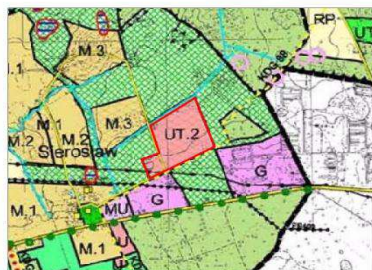
SKALA 1 : 1 000



Załącznik Nr 1 do Uchwały Nr VI/63/2011 Rady Gminy Tarnowo Podgórne z dnia 22 lutego 2011 roku
Dz. Urzęd. Woj. Wielkopolskiego Nr Poz. z dnia



WYRYS ZE STUDIUM UWARUNKOWAŃ I KIERUNKÓW ZAGOSPODAROWANIA PRZESTRZENNEGO RADY GMINY TARNOWO PODGÓRNE



WYPOCZYNEK I REKREACJA

- UT.2 - tereny usług turystyki i wypoczynku z dużym udziałem zieleni i ograniczonym prawem zabudowy kubaturowej
- drogi gminne i inne
- linia energetyczna EE110KV
- Granicą miejscowego planu zagospodarowania przestrzennego

Załącznik nr 2
do uchwały nr VI/63/2011
Rady Gminy Tarnowo Podgórne
z dnia 22 lutego 2011 r.

w sprawie: **miejscowego planu zagospodarowania przestrzennego w Sierosławiu –
w rejonie ulicy Morwowej**

Zgodnie z art. 17 ustawy z dnia 27 marca 2003r. o planowaniu i zagospodarowaniu przestrzennym (Dz. U. Nr 80 poz. 717 z późn. zm.) przedmiotowy projekt planu został wyłożony do publicznego wglądu w terminie od dnia 23.12.2010 r. do dnia 14.01.2011 r.

Uwagi można było składać do dnia 31.01.2011 r.

L.p.	Data wpływu uwagi	Nazwisko i imię, i adres zgłaszającego uwagi	Treść uwagi	Oznaczenie nieruchomości, której dotyczy uwaga	Rozstrzygnięcie Rady Gminy w sprawie rozpatrzenia uwag	
					uwaga uwzględniona	uwaga nieuwzględniona
1.	31.01.2011 r.	Michał Sokołowski, ul. Leśna 1A, 62-070 Zakrzewo	Wnoszę o zawieszanie dalszego procesu uchwalania miejscowego planu zagospodarowania przestrzennego do czasu zakończenia procedury uchwalania aktualizacji „Studium uwarunkowań i kierunków zagospodarowania przestrzennego gminy Tarnowo Podgórne”	93/2		TAK
2.	31.01.2011 r.	Michał Sokołowski, ul. Leśna 1A, 62-070 Zakrzewo	Wnoszę o zmianę przedmiotu ustaleń w planie w taki sposób by zapis przy oznaczeniu IUS (tereny zabudowy usługowej – usług sportu i rekreacji), zastąpić zapisem „tereny zabudowy usługowej – usług sportu i rekreacji z dopuszczeniem zabudowy mieszkaniowej, rezydencjonalnej o charakterze ekstensywnym”	93/2		TAK
3.	31.01.2011 r.	Michał Sokołowski, ul. Leśna 1A, 62-070 Zakrzewo	Wnoszę o zmianę zapisu w §4 ust. 5 pkt 1 lit. e w taki sposób, że dotychczasowy zapis „wysokość zabudowy do 2 kondygnacji i nie większa niż 10,0 m” zastąpić zapisem „wysokość zabudowy do 3 kondygnacji i nie większą niż 12,0 m. w sytuacjach uzasadnionych charakterystyką i funkcją obiektu dopuszcza się wysokość nie większą niż 15,0 m (dominanta)	93/2		TAK
4.	31.01.2011 r.	Michał Sokołowski, ul. Leśna 1A, 62-070 Zakrzewo	Wnoszę o zmianę zapisu w §4 ust. 5 pkt 2 lit. e w taki sposób, że dotychczasowy zapis „podział na działki nie mniejsze niż 10000 m ² ” zastąpić zapisem „podział na działki nie mniejsze niż 3000 m ² ”	93/2		TAK

5.	31.01.20 11 r.	Michał Sokołowski, ul. Leśna 1A, 62- 070 Zakrzewo	Wnoszę o zmianę zapisu w §7w taki sposób, że dotychczasowy zapis „określa się stawkę służącą naliczeniu opłaty z tytułu wzrostu wartości nieruchomości, w wysokości 30%” zastąpić zapisem „określa się stawkę służącą naliczeniu opłaty z tytułu wzrostu wartości nieruchomości, w wysokości 15%”	93/2		TAK
6.	31.01.20 11 r.	Michał Sokołowski, ul. Leśna 1A, 62- 070 Zakrzewo	Wnoszę o zmianę zapisu w §4 ust. 7 pkt 6 w taki sposób, że dotychczasowy zapis: „ustala się zaopatrzenie w wodę pitną z sieci wodociągowej” zastąpić zapisem: „preferuje się zaopatrzenie w wodę pitną z sieci wodociągowej”	93/2		TAK
7.	31.01.20 11 r.	Michał Sokołowski, ul. Leśna 1A, 62- 070 Zakrzewo	Wnoszę o zmianę zapisu w §4 ust. 7 pkt 7 lit. b w taki sposób, że dotychczasowy zapis: „zakazuje się lokalizacji oczyszczalni ścieków i zbiorników bezodpływowych” zastąpić zapisem: „do czasu wybudowania kanalizacji sanitarnej dopuszcza się lokalizację mikro oczyszczalni biologicznych, spełniających najwyższe normy Unii Europejskiej z zakresu ochrony środowiska”	93/2		TAK
8.	27.10.20 10 r.	Michał Sokołowski, ul. Leśna 1A, 62- 070 Zakrzewo	Wnoszę o uwzględnienie w planie zagospodarowania przestrzennego, na działce nr 93/5 istniejącej zabudowy gospodarczej, która według mojej wiedzy została zrealizowana na podstawie udzielonego pozwolenia na budowę przez Wójta Gminy Tarnowo Podgórne z 1990 roku - możliwość modernizacji i rozbudowy	93/5		TAK
9.	31.01.20 11 r.	Michał Sokołowski, ul. Leśna 1A, 62- 070 Zakrzewo	Wnoszę o zmianę zapisu w §4 ust. 7 pkt 7 lit. b w taki sposób, że dotychczasowy zapis: „zakazuje się lokalizacji oczyszczalni ścieków i zbiorników bezodpływowych” zastąpić zapisem: „do czasu wybudowania kanalizacji sanitarnej dopuszcza się lokalizację mikro oczyszczalni biologicznych, spełniających najwyższe normy Unii Europejskiej z zakresu ochrony środowiska”	93/2		TAK
10.	31.01.20 11 r.	Michał Sokołowski, ul. Leśna 1A, 62- 070 Zakrzewo, Lesław Adam Niezborała, ul Ogrodowa 127, 62-081 Przeźmierowo	Zwracam się z uprzejmą prośbą aby zawiesić dalsze procedowanie dotyczące procesu uchwalania miejscowego planu zagospodarowania dla Sierosławia – w rejonie ulicy Morwowej, do czasu zamknięcia procesu uchwalania zmiany „Studium uwarunkowań i kierunków zagospodarowania przestrzennego gminy Tarnowo Podgórne”	Teren planu		TAK
11.	02.02.20 11 r. data stempla pocztowe go 31.01.20 11 r.	Michał Sokołowski, ul. Leśna 1A, 62- 070 Zakrzewo	Wnoszę o zmianę przedmiotu ustaleń w planie w taki sposób by dopuścić na terenie oznaczonym US1, instalowanie oraz wykorzystywanie urządzeń wytwarzających energie odnawialnych źródeł energii jako alternatywne źródła zasilania w energie obiektów budowlanych przewidzianych w planie tj. energia słoneczna, biomasa, energii cieplnej ziemi, np., pompy ciepła, wolnostojące kolektory słoneczne	93/2		TAK

12	02.02.2011 r. data stempla pocztowego 31.01.2011 r.	Tomasz Niezborala, ul Ogrodowa 127, 62-081 Przeźmierowo	Wnoszę o zmianę przedmiotu ustaleń w planie w taki sposób by zapis przy oznaczeniu 1US (tereny zabudowy usługowej – usług sportu i rekreacji), zastąpić zapisem „tereny zabudowy usługowej – usług sportu i rekreacji z dopuszczeniem zabudowy mieszkaniowej, rezydencjonalnej o charakterze ekstensywnym”	93/5		TAK
13.	02.02.2011 r. data stempla pocztowego 31.01.2011 r.	Tomasz Niezborala, ul Ogrodowa 127, 62-081 Przeźmierowo	Wnoszę o zmianę zapisu w §4 ust. 5 pkt 1 lit. e w taki sposób, że dotychczasowy zapis „wysokość zabudowy do 2 kondygnacji i nie większa niż 10,0 m” zastąpić zapisem „wysokość zabudowy do 3 kondygnacji i nie większą niż 12,0 m, w sytuacjach uzasadnionych charakterystyką i funkcją obiektu dopuszcza się wysokość nie większą niż 15,0 m (dominanta)	93/5		TAK
14.	02.02.2011 r. data stempla pocztowego 31.01.2011 r.	Tomasz Niezborala, ul Ogrodowa 127, 62-081 Przeźmierowo	Wnoszę o zmianę zapisu w §4 ust. 5 pkt 2 lit. e w taki sposób, że dotychczasowy zapis „podział na działki nie mniejsze niż 10000 m ² ” zastąpić zapisem „podział na działki nie mniejsze niż 3000 m ² ”	93/5		TAK
15.	02.02.2011 r. data stempla pocztowego 31.01.2011 r.	Tomasz Niezborala, ul Ogrodowa 127, 62-081 Przeźmierowo	W związku z nieuwzględnieniem mojej uwagi przy pierwszym wyłożeniu planu mojej uwagi, wnoszę o uwzględnienie w planie zagospodarowania przestrzennego na mojej działce istniejącej zabudowy gospodarczej, zrealizowanej na podstawie decyzji Wójta Gminy Tarnowo Podgórne z dnia 1990-09-28 znak 8381/143/90 w sprawie udzielenia pozwolenia na budowę obejmującego budynek gospodarczy - możliwość modernizacji i rozbudowy	93/5		TAK
16.	02.02.2011 r. data stempla pocztowego 31.01.2011 r.	Tomasz Niezborala, ul Ogrodowa 127, 62-081 Przeźmierowo	Wnoszę o uwzględnienie w planie zabezpieczenia dotychczas prowadzonej działalności gospodarczej (rolnictwo), z jej charakterystyczną odmianą (hodowla grzybów jadalnych). Wnoszę o uwzględnienie w planie możliwości stawiania obiektów tymczasowych z prowadzona działalnością rolniczą – hodowla grzybów jadalnych	93/5		TAK
17.	02.02.2011 r. data stempla pocztowego 31.01.2011 r.	Tomasz Niezborala, ul Ogrodowa 127, 62-081 Przeźmierowo	Wnoszę o zmianę zapisu w §7w taki sposób, że dotychczasowy zapis „określa się stawkę służącą naliczeniu opłaty z tytułu wzrostu wartości nieruchomości, w wysokości 30%” zastąpić zapisem „ określa się stawkę służącą naliczeniu opłaty z tytułu wzrostu wartości nieruchomości, w wysokości 15%”	93/5		TAK
18.	02.02.2011 r. data stempla pocztowego 31.01.2011 r.	Tomasz Niezborala, ul Ogrodowa 127, 62-081 Przeźmierowo	Wnoszę o zmianę zapisu w §4 ust. 7 pkt 6 w taki sposób, że dotychczasowy zapis: „ustala się zaopatrzenie w wodę pitną z sieci wodociągowej” zastąpić zapisem: „preferuje się zaopatrzenie w wodę pitną z sieci wodociągowej”	93/5		TAK

19.	02.02.2011 r. data stempla pocztowego 31.01.2011 r.	Tomasz Niezborala, ul Ogrodowa 127, 62-081 Przeźmierowo	Wnoszę o zmianę zapisu w §4 ust. 7 pkt 7 lit. b w taki sposób, że dotychczasowy zapis: „zakazuje się lokalizacji oczyszczalni ścieków i zbiorników bezodpływowych” zastąpić zapisem: „do czasu wybudowania kanalizacji sanitarnej dopuszcza się lokalizację mikro oczyszczalni biologicznych, spełniających najwyższe normy Unii Europejskiej z zakresu ochrony środowiska”	93/5		TAK
20.	02.02.2011 r. data stempla pocztowego 31.01.2011 r.	Tomasz Niezborala, ul Ogrodowa 127, 62-081 Przeźmierowo	Wnoszę o zmianę zapisu w §4 ust. 7 pkt 7 lit. b w taki sposób, że dotychczasowy zapis: „zakazuje się lokalizacji oczyszczalni ścieków i zbiorników bezodpływowych” zastąpić zapisem: „do czasu wybudowania kanalizacji sanitarnej dopuszcza się lokalizację mikro oczyszczalni biologicznych, spełniających najwyższe normy Unii Europejskiej z zakresu ochrony środowiska”	93/5		TAK
21.	02.02.2011 r. data stempla pocztowego 31.01.2011 r.	Tomasz Niezborala, ul Ogrodowa 127, 62-081 Przeźmierowo	Wnoszę o zawieszenie dalszego procesu uchwalania miejscowego planu zagospodarowania przestrzennego do czasu zakończenia procedury uchwalania aktualizacji „Studium uwarunkowań i kierunków zagospodarowania przestrzennego gminy Tarnowo Podgórne”	93/5		TAK
22.	02.02.2011 r. data stempla pocztowego 31.01.2011 r.	Maciej Niezborala, ul Ogrodowa 127, 62-081 Przeźmierowo	Wnoszę o zmianę przedmiotu ustaleń w planie w taki sposób by zapis przy oznaczeniu IUS (tereny zabudowy usługowej – usług sportu i rekreacji), zastąpić zapisem „tereny zabudowy usługowej – usług sportu i rekreacji z dopuszczeniem zabudowy mieszkaniowej, rezydencjonalnej o charakterze ekstensywnym”	93/5		TAK
23.	02.02.2011 r. data stempla pocztowego 31.01.2011 r.	Maciej Niezborala, ul Ogrodowa 127, 62-081 Przeźmierowo	Wnoszę o zmianę zapisu w §4 ust. 5 pkt 1 lit. e w taki sposób, że dotychczasowy zapis „wysokość zabudowy do 2 kondygnacji i nie większa niż 10,0 m” zastąpić zapisem „wysokość zabudowy do 3 kondygnacji i nie większą niż 12,0 m, w sytuacjach uzasadnionych charakterystyką i funkcją obiektu dopuszcza się wysokość nie większą niż 15,0 m (dominanta)	93/5		TAK
24.	02.02.2011 r. data stempla pocztowego 31.01.2011 r.	Maciej Niezborala, ul Ogrodowa 127, 62-081 Przeźmierowo	Wnoszę o zmianę zapisu w §4 ust. 5 pkt 2 lit. e w taki sposób, że dotychczasowy zapis „podział na działki nie mniejsze niż 10000 m ² ” zastąpić zapisem „podział na działki nie mniejsze niż 3000 m ² ”	93/5		TAK
25.	02.02.2011 r. data stempla pocztowego 31.01.2011 r.	Maciej Niezborala, ul Ogrodowa 127, 62-081 Przeźmierowo	W związku z nieuwzględnieniem mojej uwagi przy pierwszym wyłożeniu planu mojej uwagi, wnoszę o uwzględnienie w planie zagospodarowania przestrzennego na mojej działce istniejącej zabudowy gospodarczej, zrealizowanej na podstawie decyzji Wójta Gminy Tarnowo Podgórne z dnia 1990-09-28 znak 8381/143/90 w sprawie udzielenia pozwolenia na budowę obejmującego budynek gospodarczy – możliwość modernizacji i rozbudowy	93/5		TAK

26.	02.02.20 11 r. data stempla pocztowe go 31.01.20 11 r.	Maciej Niezborała, ul Ogrodowa 127, 62-081 Przeźmierowo	Wnoszę o uwzględnienie w planie zabezpieczenia dotychczas prowadzonej działalności gospodarczej (rolnictwo), z jej charakterystyczną odmianą (hodowla grzybów jadalnych). Wnoszę o uwzględnienie w planie możliwości stawiania obiektów tymczasowych z prowadzona działalnością rolniczą – hodowla grzybów jadalnych	93/5		TAK
27.	02.02.20 11 r. data stempla pocztowe go 31.01.20 11 r.	Maciej Niezborała, ul Ogrodowa 127, 62-081 Przeźmierowo	Wnoszę o zmianę zapisu w §7w taki sposób, że dotychczasowy zapis „określa się stawkę służącą naliczeniu opłaty z tytułu wzrostu wartości nieruchomości, w wysokości 30%” zastąpić zapisem „określa się stawkę służącą naliczeniu opłaty z tytułu wzrostu wartości nieruchomości, w wysokości 15%”	93/5		TAK
28.	02.02.20 11 r. data stempla pocztowe go 31.01.20 11 r.	Maciej Niezborała, ul Ogrodowa 127, 62-081 Przeźmierowo	Wnoszę o zmianę zapisu w §4 ust. 7 pkt 6 w taki sposób, że dotychczasowy zapis: „ustala się zaopatrzenie w wodę pitną z sieci wodociągowej” zastąpić zapisem: „preferuje się zaopatrzenie w wodę pitną z sieci wodociągowej”	93/5		TAK
29.	02.02.20 11 r. data stempla pocztowe go 31.01.20 11 r.	Maciej Niezborała, ul Ogrodowa 127, 62-081 Przeźmierowo	Wnoszę o zmianę zapisu w §4 ust. 7 pkt 7 lit. b w taki sposób, że dotychczasowy zapis: „zakazuje się lokalizacji oczyszczalni ścieków i zbiorników bezodpływowych” zastąpić zapisem: „do czasu wybudowania kanalizacji sanitarnej dopuszcza się lokalizację mikro oczyszczalni biologicznych, spełniających najwyższe normy Unii Europejskiej z zakresu ochrony środowiska”	93/5		TAK
30.	02.02.20 11 r. data stempla pocztowe go 31.01.20 11 r.	Maciej Niezborała, ul Ogrodowa 127, 62-081 Przeźmierowo	Wnoszę o zmianę zapisu w §4 ust. 7 pkt 7 lit. b w taki sposób, że dotychczasowy zapis: „zakazuje się lokalizacji oczyszczalni ścieków i zbiorników bezodpływowych” zastąpić zapisem: „do czasu wybudowania kanalizacji sanitarnej dopuszcza się lokalizację mikro oczyszczalni biologicznych, spełniających najwyższe normy Unii Europejskiej z zakresu ochrony środowiska”	93/5		TAK
31.	02.02.20 11 r. data stempla pocztowe go 31.01.20 11 r.	Maciej Niezborała, ul Ogrodowa 127, 62-081 Przeźmierowo	Wnoszę o zawieszenie dalszego procesu uchwalania miejscowego planu zagospodarowania przestrzennego do czasu zakończenia procedury uchwalania aktualizacji „Studium uwarunkowań i kierunków zagospodarowania przestrzennego gminy Tarnowo Podgórne”	93/5		TAK
32.	02.02.20 11 r. data stempla pocztowe go 31.01.20 11 r.	Danuta i Lesław Niezborała, ul. Ogrodowa 127, 62-081 Przeźmierowo	Wnoszę o zmianę przedmiotu ustaleń w planie w taki sposób by zapis przy oznaczeniu IUS (tereny zabudowy usługowej – usług sportu i rekreacji), zastąpić zapisem „tereny zabudowy usługowej – usług sportu i rekreacji z dopuszczeniem zabudowy mieszkaniowej, rezydencjonalnej o charakterze ekstensywnym”	93/5		TAK

33.	02.02.2011 r. data stempla pocztowego 31.01.2011 r.	Danuta i Lesław Niezborala, ul. Ogrodowa 127, 62-081 Przeźmierowo	Wnoszę o zmianę zapisu w §4 ust. 5 pkt 1 lit. e w taki sposób, że dotychczasowy zapis „wysokość zabudowy do 2 kondygnacji i nie większa niż 10,0 m” zastąpić zapisem „wysokość zabudowy do 3 kondygnacji i nie większą niż 12,0 m, w sytuacjach uzasadnionych charakterystyką i funkcją obiektu dopuszcza się wysokość nie większą niż 15,0 m (dominanta)	93/5		TAK
34.	02.02.2011 r. data stempla pocztowego 31.01.2011 r.	Danuta i Lesław Niezborala, ul. Ogrodowa 127, 62-081 Przeźmierowo	Wnoszę o zmianę zapisu w §4 ust. 5 pkt 2 lit. e w taki sposób, że dotychczasowy zapis „podział na działki nie mniejsze niż 10000 m ² ” zastąpić zapisem „podział na działki nie mniejsze niż 3000 m ² ”	93/5		TAK
35.	02.02.2011 r. data stempla pocztowego 31.01.2011 r.	Danuta i Lesław Niezborala, ul. Ogrodowa 127, 62-081 Przeźmierowo	W związku z nieuwzględnieniem mojej uwagi przy pierwszym wyłożeniu planu mojej uwagi, wnoszę o uwzględnienie w planie zagospodarowania przestrzennego na mojej działce istniejącej zabudowy gospodarczej, zrealizowanej na podstawie decyzji Wójta Gminy Tarnowo Podgórne z dnia 1990-09-28 znak 8381/143/90 w sprawie udzielenia pozwolenia na budowę obejmującego budynek gospodarczy - możliwość modernizacji i rozbudowy	93/5		TAK
36.	02.02.2011 r. data stempla pocztowego 31.01.2011 r.	Danuta i Lesław Niezborala, ul. Ogrodowa 127, 62-081 Przeźmierowo	Wnoszę o uwzględnienie w planie zabezpieczenia dotychczas prowadzonej działalności gospodarczej (rolnictwo), z jej charakterystyczną odmianą (hodowla grzybów jadalnych). Wnoszę o uwzględnienie w planie możliwości stawiania obiektów tymczasowych z prowadzona działalnością rolniczą – hodowla grzybów jadalnych	93/5		TAK
37.	02.02.2011 r. data stempla pocztowego 31.01.2011 r.	Danuta i Lesław Niezborala, ul. Ogrodowa 127, 62-081 Przeźmierowo	Wnoszę o zmianę zapisu w §7w taki sposób, że dotychczasowy zapis „określa się stawkę służącą naliczeniu opłaty z tytułu wzrostu wartości nieruchomości, w wysokości 30%” zastąpić zapisem „określa się stawkę służącą naliczeniu opłaty z tytułu wzrostu wartości nieruchomości, w wysokości 15%”	93/5		TAK
38.	02.02.2011 r. data stempla pocztowego 31.01.2011 r.	Danuta i Lesław Niezborala, ul. Ogrodowa 127, 62-081 Przeźmierowo	Wnoszę o zmianę zapisu w §4 ust. 7 pkt 6 w taki sposób, że dotychczasowy zapis: „ustala się zaopatrzenie w wodę pitną z sieci wodociągowej” zastąpić zapisem: „preferuje się zaopatrzenie w wodę pitną z sieci wodociągowej”	93/5		TAK
39.	02.02.2011 r. data stempla pocztowego 31.01.2011 r.	Danuta i Lesław Niezborala, ul. Ogrodowa 127, 62-081 Przeźmierowo	Wnoszę o zmianę zapisu w §4 ust. 7 pkt 7 lit. b w taki sposób, że dotychczasowy zapis: „zakazuje się lokalizacji oczyszczalni ścieków i zbiorników bezodpływowych” zastąpić zapisem: „do czasu wybudowania kanalizacji sanitarnej dopuszcza się lokalizację mikro oczyszczalni biologicznych, spełniających najwyższe normy Unii Europejskiej z zakresu ochrony środowiska”	93/5		TAK

40.	02.02.20 11 r. data stempla pocztowe go 31.01.20 11 r.	Danuta i Lesław Niezborala, ul. Ogrodowa 127, 62-081 Przeźmierowo	Wnoszę o zmianę zapisu w §4 ust. 7 pkt 7 lit. b w taki sposób, że dotychczasowy zapis: „zakazuje się lokalizacji oczyszczalni ścieków i zbiorników bezodpływowych” zastąpić zapisem: „do czasu wybudowania kanalizacji sanitarnej dopuszcza się lokalizację mikro oczyszczalni biologicznych, spełniających najwyższe normy Unii Europejskiej z zakresu ochrony środowiska”	93/5		TAK
41.	02.02.20 11 r. data stempla pocztowe go 31.01.20 11 r.	Danuta i Lesław Niezborala, ul. Ogrodowa 127, 62-081 Przeźmierowo	Wnoszę o zawieszanie dalszego procesu uchwalania miejscowego planu zagospodarowania przestrzennego do czasu zakończenia procedury uchwalania aktualizacji „Studium uwarunkowań i kierunków zagospodarowania przestrzennego gminy Tarnowo Podgórne”	93/5		TAK

Załącznik nr 3
do uchwały nr VI/63/2011
Rady Gminy Tarnowo Podgórne
z dnia 22 lutego 2011 r.

**ROZSTRZYGNIĘCIE RADY GMINY TARNOWO PODGÓRNE O SPOSOBIE REALIZACJI, ZAPISANYCH
W MIEJSCOWYM PLANIE ZAGOSPODAROWANIA PRZESTRZENNEGO INWESTYCJI Z ZAKRESU INFRA-
STRUKTURY TECHNICZNEJ, KTÓRE NALEŻĄ DO ZADAŃ WŁASNYCH GMINY, ORAZ O ZASADACH ICH FI-
NANSOWANIA**

Na podstawie art. 20 ust.1 ustawy z 27 marca 2003 r. o planowaniu i zagospodarowaniu przestrzennym (Dz. U. z 2003 r. Nr 80, poz. 717, ze zmianami) Rada Gminy Tarnowo Podgórne rozstrzyga, co następuje:

§ 1. Określa się sposób realizacji oraz zasady finansowania inwestycji z zakresu infrastruktury technicznej, służących zaspokajaniu zbiorowych potrzeb wspólnoty, które należą do zadań własnych gminy, w zakresie:

- 1) gminnych dróg oraz organizacji ruchu drogowego;
- 2) wodociągów i zaopatrzenia w wodę, kanalizacji, usuwania i oczyszczania ścieków komunalnych, utrzymania czystości i porządku oraz urządzeń sanitarnych, unieszkodliwiania odpadów komunalnych.

§ 2. Opis sposobu realizacji inwestycji:

- 3) realizacja inwestycji przebiegać będzie zgodnie z obowiązującymi przepisami, w tym m.in. ustawą prawo budowlane, ustawą o zamówieniach publicznych, samorządzie gminnym, gospodarce komunalnej i o ochronie środowiska;

- 4) inwestycje w zakresie przesyłania i dystrybucji paliw gazowych, energii elektrycznej realizowane będą w sposób określony w art. 7 ustawy Prawo energetyczne z dnia 10 kwietnia 1997 r. (Dz. U. z 2006 r. Nr 89, poz. 625 ze zm.);

- 5) realizacja i finansowanie inwestycji w zakresie infrastruktury technicznej nie wyszczególnionych w § 1 lub służących innym celom jest przedmiotem umowy zainteresowanych stron.

§ 3. Finansowanie inwestycji będzie odbywać się poprzez:

- 1) wydatki z budżetu gminy;
- 2) współfinansowanie środkami zewnętrznymi, poprzez budżet gminy – w ramach m.in.:
 - a) dotacji unijnych,
 - b) dotacji samorządu województwa,
 - c) dotacji i pożyczek z funduszy celowych,
 - d) kredytów i pożyczek bankowych,
 - e) innych środków zewnętrznych;
- 3) udział inwestorów a także właścicieli nieruchomości w finansowaniu w ramach porozumień o charakterze cywilno – prawnym lub w formie partnerstwa publiczno – prywatnego – „PPP”,

2678

UCHWAŁA NR VII/38/11 RADY MIASTA I GMINY CZERNIEJEWO

z dnia 27 kwietnia 2011 r.

w sprawie ustalenia wysokości opłaty za wpis do rejestru żłobków i klubów dziecięcych

Na podstawie art. 18 ust. 2 pkt 8 i art. 40 ust.1 ustawy z dnia 8 marca 1990 r. samorządzie gminnym (t.j. Dz. U. z 2001 r. Nr 142 poz. 1591 z późn. zm.), art. 33 ust. 2 ustawy z dnia 4 lutego 2011 r. o opiece nad dziećmi w wieku do lat 3 (Dz. U. Nr 45 poz. 235), Rada Miasta i Gminy Czarniejewo uchwala, co następuje:

§ 1. Ustala się wysokość opłaty za wpis żłobka oraz klubu dziecięcego do rejestru żłobków i klubów dziecięcych prowadzących działalność na terenie Gminy Czarniejewo na poziomie 50% minimalnego wynagrodzenia za pracę ustalonego zgodnie z przepisami o minimalnym wynagrodzeniu za pracę.

§ 2. Wykonanie uchwały powierza się Burmistrzowi Miasta i Gminy Czarniejewo.

§ 3. Uchwała wchodzi w życie po upływie 14 dni od dnia ogłoszenia w Dzienniku Urzędowym Województwa Wielkopolskiego

Przewodniczący
Rady Miasta i Gminy
Czarniejewo
(-) mgr Tadeusz Szymanek