

Załącznik nr 3  
do uchwały nr XVI/85/2011  
Rady Gminy Gniezno  
z dnia 12 października 2011 r.

**ROZSTRZYGNIĘCIE RADY GMINY GNIEZNO O SPOSOBIE REALIZACJI, ZAPISANYCH W PLANIE INWESTYCJI  
Z ZAKRESU INFRASTRUKTURY TECHNICZNEJ, KTÓRE NALEŻĄ DO ZADAŃ WŁASNYCH GMINY ORAZ  
ZASADACH ICH FINANSOWANIA, ZGODNIE Z PRZEPISAMI O FINANSACH PUBLICZNYCH**

Na podstawie art. 20 ust. 1 ustawy z 27 marca 2003r. o planowaniu i zagospodarowaniu przestrzennym (Dz. U. Nr 80, poz. 717 z późn. zm.) Rada Gminy Gniezno rozstrzyga, co następuje:

§ 1. Sposób realizacji zapisanych w planie inwestycji z zakresu infrastruktury technicznej.

- 1) Zadania w zakresie realizacji dróg publicznych przewidzianych w planie oraz związanych z nimi wykupami terenów, prowadzić będą właściwe jednostki gminne.
- 2) Zadania w zakresie infrastruktury technicznej prowadzić będą właściwe przedsiębiorstwa, w kompetencji których leży rozwój sieci: wodociągowej i kanalizacji sanitarnej, energetycznej, gazociągowej i ciepłej, zgodnie z miejscowym planem zagospodarowania przestrzennego oraz na podstawie przepisów odrębnych.
- 3) Zadania w zakresie gospodarki odpadami realizowane będą zgodnie z miejscowym planem zagospodarowania przestrzennego, zgodnie z planem gospodarki odpadami oraz na podstawie przepisów odrębnych.

- 4) Za podstawę przyjęcia do realizacji zadań określonych w miejscowym planie zagospodarowania przestrzennego, które należą do zadań własnych gminy, stanowiąc będą zapisy Wieloletniej Prognozy Finansowej.
- 5) Inwestycje realizowane mogą być etapowo w zależności od wielkości środków przeznaczonych na inwestycje.

§ 2. Zasady finansowania inwestycji z zakresu infrastruktury technicznej określonych w planie. Finansowanie inwestycji będzie odbywać się poprzez:

- 1) Wydatki z budżetu gminy.
- 2) Współfinansowanie środkami zewnętrznymi, poprzez budżet gminy – w ramach m.in.:
  - a) dotacji unijnych;
  - b) dotacji samorządu województwa;
  - c) dotacji i pożyczek z funduszy celowych;
  - d) kredytów i pożyczek bankowych;
  - e) innych środków zewnętrznych.
- 3) Udział inwestorów w finansowaniu w ramach porozumień o charakterze cywilno – prawnym lub w formie partnerstwa publiczno – prywatnego – „PPP”, a także właścicieli nieruchomości.

**6258**

**UCHWAŁA NR XVI/87/2011 RADY GMINY GNIEZNO**

z dnia 12 października 2011 r.

**w sprawie miejscowego planu zagospodarowania przestrzennego terenów zabudowy mieszkaniowej we wsi Jankowo Dolne – działki nr 145/5 i 145/6**

Na podstawie art. 18 ust. 2 pkt 5 ustawy z dnia 8 marca 1990 r. o samorządzie gminnym (Dz. U. z 2001 r. Nr 142, poz. 1591 z późniejszymi zmianami) i art. 20 ust. 1 ustawy z dnia 27 marca 2003 r. o planowaniu i zagospodarowaniu przestrzennym (Dz. U. z 2003 r. Nr 80, poz. 717 z późniejszymi zmianami) Rada Gminy Gniezno uchwala, co następuje:

§ 1. 1) Uchwala się miejscowy plan zagospodarowania przestrzennego terenów zabudowy mieszkaniowej we wsi Jankowo Dolne – działki nr 145/5 i 145/6 zwany dalej „planem”, stwierdzając zgodność planu z ustaleniami studium uwarunkowań i kierunków zagospodarowania przestrzennego gminy Gniezno, uchwalonego uchwałą nr 119/XI/2000 z dnia 28 lutego 2000 r. ze zmianami.

2) Załączniki do uchwały stanowią:

- a) część graficzna planu w skali 1:1000, zwana dalej „rysunkiem planu” - załącznik nr 1;
- b) rozstrzygnięcie Rady Gminy Gniezno o sposobie rozpatrzenia uwag do projektu planu - załącznik nr 2;
- c) rozstrzygnięcie Rady Gminy Gniezno o sposobie realizacji, zapisanych w planie inwestycji z zakresu infrastruktury technicznej, które należą do zadań własnych gminy oraz zasadach ich finansowania, zgodnie z przepisami o finansach publicznych - załącznik nr 3.
- 3) Granice obszaru objętego planem określono na rysunku planu.

**§ 2.** Ilekroć w uchwale jest mowa o:

- 1) działce – należy przez to rozumieć działkę budowlaną w rozumieniu ustawy o planowaniu i zagospodarowaniu przestrzennym;
- 2) kalenicy głównej - należy przez to rozumieć najdłuższą kalenicę budynku będącą krawędzią przecięcia połaci wyznaczających przeciwległe kierunki spadku;
- 3) nieprzekraczalnej linii zabudowy – należy przez to rozumieć linię ograniczającą teren, na którym dopuszcza się usytuowanie budynków;
- 4) powierzchni zabudowy – należy przez to rozumieć sumę powierzchni terenu wyznaczoną przez rzut pionowy zewnętrznych krawędzi budynku w stanie wykończonym;
- 5) szyldzie – należy przez to rozumieć oznaczenie jednostki organizacyjnej lub przedsiębiorcy, ich siedzib lub miejsc wykonywania działalności;
- 6) tablicy informacyjnej – należy przez to rozumieć element systemu informacji gminnej, turystycznej, przyrodniczej lub edukacji ekologicznej;
- 7) urządzeniu reklamowym – należy przez to rozumieć nośnik reklamy trwale związany z gruntem lub zamontowany na elewacji budynku, wraz z elementami konstrukcyjnymi i zamocowaniami.

**§ 3.** Ustala się następujące przeznaczenie terenów:

- 1) tereny zabudowy mieszkaniowej jednorodzinnej, oznaczone symbolami 1MN oraz 2MN;
- 2) teren infrastruktury technicznej – elektroenergetyka, oznaczony symbolem E;
- 3) teren drogi wewnętrznej, oznaczony symbolem KDW;
- 4) teren drogi publicznej, klasy dojazdowej, oznaczony symbolem KD-D.

**§ 4.** Ustala się następujące zasady ochrony i kształtowania ładu przestrzennego:

- 1) zakaz wykonywania ogrodzeń pełnych od strony dróg;
- 2) zakaz stosowania ogrodzeń z prefabrykatów betonowych;
- 3) zakaz lokalizacji urządzeń reklamowych;
- 4) nakaz lokalizacji zabudowy w obszarze ograniczonym przez ustalone nieprzekraczalne linie zabudowy;
- 5) dopuszczenie lokalizacji tablic informacyjnych;
- 6) dopuszczenie lokalizacji szyldów o maksymalnej łącznej powierzchni 1m<sup>2</sup> na jednej działce.

**§ 5.** Ustala się następujące zasady ochrony środowiska, przyrody i krajobrazu kulturowego:

- 1) zakaz lokalizacji przedsięwzięć mogących zawsze znacząco oddziaływać na środowi-

sko oraz przedsięwzięć mogących potencjalnie znacząco oddziaływać na środowisko, w rozumieniu przepisów odrębnych, z wyłączeniem inwestycji celu publicznego;

- 2) nakaz zachowania na terenach MN dopuszczalnych poziomów hałasu wymaganych dla terenów zabudowy mieszkaniowej jednorodzinnej, zgodnie z przepisami odrębnymi.

**§ 6.** Dla ochrony archeologicznego dziedzictwa kulturowego, ustala się obowiązek prowadzenia badań archeologicznych podczas realizacji inwestycji, w obrębie wykopów budowlanych. Inwestor winien uzyskać pozwolenie na badania archeologiczne przed otrzymaniem pozwolenia na budowę.

**§ 7.** W zakresie wymagań wynikających z potrzeb kształtowania przestrzeni publicznych dopuszcza się wprowadzenie powierzchni biologicznie czynnej na wolnych od utwardzenia powierzchniach terenów dróg z uwzględnieniem przebiegu projektowanych sieci infrastruktury technicznej.

**§ 8.** 1) Dla terenów 1MN i 2MN ustala się następujące parametry i wskaźniki kształtowania zabudowy oraz zagospodarowania terenu:

- a) rodzaj zabudowy: budynki mieszkalne jednorodzinne wolno stojące, garaże, budynki gospodarcze i budynki gospodarczo-garażowe;
- b) dopuszczenie lokalizacji jednego budynku mieszkalnego jednorodzinnego, garażu lub budynku gospodarczego lub budynku gospodarczo-garażowego na jednej działce budowlanej;
- c) maksymalną powierzchnię zabudowy – 25% powierzchni działki, jednak nie więcej niż 300m<sup>2</sup>;
- d) minimalną powierzchnię terenu biologicznie czynną – 60% powierzchni działki;
- e) dopuszczenie lokalizacji garażu w budynku mieszkalnym, zblokowanego z budynkiem mieszkalnym lub w formie wolno stojącej o powierzchni zabudowy nie większej niż 40 m<sup>2</sup>;
- f) wysokość budynku mieszkalnego nie więcej niż 9,0 m i nie więcej niż 2 kondygnacje nadziemne;
- g) wysokość garażu, budynku gospodarczego oraz budynku gospodarczo-garażowego nie więcej niż 6,0 m oraz 1 kondygnacja nadziemna;
- h) dopuszczenie podpiwniczenia budynków, jeśli pozwalają na to warunki gruntowo-wodne;
- i) posadowienie posadzki parteru nie wyżej niż 0,5 m nad poziomem terenu;
- j) dachy strome dwuspadowe lub wielospadowe o kącie nachylenia połaci dachowych od 35° do 45°;

- k) usytuowanie kalenicy głównej budynków mieszkalnych równoległe do frontowej granicy działki;
  - l) zastosowanie dachówki ceramicznej, betonowej lub blachodachówki w kolorze ceglastoczerwonym;
  - m) lokalizację miejsc postojowych dla samochodów osobowych tylko w obrębie działki w ilości minimum 2 miejsca na każdy lokal mieszkalny oraz dodatkowych 2 stanowisk w przypadku lokalizacji usług w budynku mieszkalnym.
- 2) Dla terenu E ustala się następujące parametry i wskaźniki kształtowania zabudowy oraz zagospodarowania terenu:
- a) lokalizację urządzeń infrastruktury elektroenergetycznej;
  - b) dopuszczenie nasadzeń zieleni na terenach niezainwestowanych.

**§ 9.** Nie ustala się granic i sposobów zagospodarowania terenów lub obiektów podlegających ochronie, na podstawie przepisów odrębnych, w tym terenów górniczych, a także narażonych na niebezpieczeństwo powodzi oraz zagrożonych osuwaniem się mas ziemnych.

**§ 10.** 1) Nie określa się terenów, które wymagają scalania i podziału nieruchomości w rozumieniu przepisów odrębnych.

- 2) Dla terenów MN ustala się minimalną powierzchnię działki - 1100m<sup>2</sup>, przy zachowaniu minimalnego frontu działki - 22m.

**§ 11.** W zakresie szczególnych warunków zagospodarowania terenów oraz ograniczeń w ich użytkowaniu, w tym zakazu zabudowy ustala się:

- 1) zakaz lokalizacji przedsięwzięć mogących pogorszyć istniejące stosunki wodne na działkach sąsiednich;
- 2) nakaz zastosowania rozwiązań zamiennych w przypadku wystąpienia kolizji inwestycji z urządzeniami drenażu melioracyjnego.

**§ 12.** Ustala się następujące zasady modernizacji, rozbudowy i budowy systemów komunikacji i infrastruktury technicznej:

- 1) w zakresie systemów komunikacji:
  - a) teren pod poszerzenie istniejącej gminnej drogi publicznej, klasy dojazdowej KD-D, o szerokości 5,0m,
  - b) teren drogi wewnętrznej KDW, o szerokości 10,0m,
  - c) dopuszczenie realizacji sieci i urządzeń infrastruktury technicznej w obrębie terenów dróg zgodnie z przepisami odrębnymi,
  - d) obsługę komunikacyjną terenów 1MN i 2MN z drogi wewnętrznej KDW,
- 2) nakaz zapewnienia przeciwpożarowego zaopatrzenia w wodę do zewnętrznego gaszenia pożarów, zgodnie z przepisami odrębnymi;

- 3) podłączenie do istniejącej i projektowanej sieci wodociągowej na zasadach określonych przez gestora sieci,
- 4) odprowadzanie ścieków bytowych:
  - a) docelowo do sieci kanalizacji sanitarnej;
  - b) do czasu realizacji sieci kanalizacji sanitarnej, dopuszczenie stosowania indywidualnych szczelnych zbiorników bezodpływowych, z których ścieki będą regularnie wywożone przez koncesjonowanego przewoźnika do oczyszczalni ścieków;
  - c) zakaz stosowania indywidualnych oczyszczalni ścieków;
- 5) zagospodarowanie wód opadowych i roztopowych:
  - a) z terenów MN i E do sieci kanalizacji deszczowej lub ogólnospławnej, a w przypadku braku możliwości przyłączenia do sieci, na własny teren nieutwardzony lub do dołów chłonnych, zgodnie z przepisami odrębnymi,
  - b) z powierzchni utwardzonych dróg poprzez zastosowanie urządzeń odwadniających oraz odprowadzających wodę, zgodnie z przepisami odrębnymi;
- 6) dopuszczenie budowy sieci gazowej, na warunkach określonych przez gestora sieci;
- 7) dopuszczenie budowy sieci telekomunikacyjnej, na warunkach określonych przez gestora sieci;
- 8) nakaz stosowania przy pozyskiwaniu ciepła dla celów grzewczych i technologicznych paliw charakteryzujących się najniższymi wskaźnikami emisyjnymi spalanych w urządzeniach o wysokim stopniu sprawności z dopuszczeniem wykorzystania źródeł energii odnawialnej;
- 9) zasilanie w energię elektryczną z projektowanej sieci elektroenergetycznej;
- 10) zakaz lokalizacji napowietrznych linii elektroenergetycznych;
- 11) nakaz magazynowania segregowanych odpadów w pojemnikach na posesji i zagospodarowanie ich zgodnie z gminnym planem gospodarki odpadami i przepisami odrębnymi;
- 12) nakaz zagospodarowania mas ziemnych pochodzących z wykopów na terenie własnej działki lub wywóz na miejsce wskazane przez odpowiednie służby gminne.

**§ 13.** Nie ustala się sposobów tymczasowego zagospodarowania, urządzenia i użytkowania terenów.

**§ 14.** Ustala się stawkę służącą naliczeniu jednorazowych opłat, o jakich mowa w art. 36 ust. 4 ustawy o planowaniu i zagospodarowaniu przestrzennym, w wysokości 20 %.

**§ 15.** Wykonanie uchwały powierza się Wójtowi Gminy Gniezno.











**§ 16.** Uchwała wchodzi w życie po upływie 30 dni od dnia jej ogłoszenia w Dzienniku Urzędowym Województwa Wielkopolskiego.

Przewodniczący  
Rady Gminy w Gnieźnie  
(-) Marek Słomczewski

**Miejscowy plan zagospodarowania przestrzennego terenów zabudowy mieszkaniowej we wsi Jankowo Dolne - działki nr 145/5 i 145/6**

Załącznik nr 1 do uchwały Rady Gminy Gniezno  
Nr ..... z dnia .....  
ogłoszonej w Dzienniku Urzędowym Województwa Wielkopolskiego  
z ..... f. Nr ..... poz. ....

**OZNACZENIA:**

-  granica obszaru objętego planem
-  nieprzekraczalna linia zabudowy
-  linia rozgraniczająca tereny o różnym przeznaczeniu lub różnych zasadach zagospodarowania
-  MN
-  E
-  KDW
-  KD-D
-  orientacyjny podział działek
-  tereny osadnicze
-  teren objęty planem

Wyrys ze Studium uwarunkowań i kierunków zagospodarowania przestrzennego gm. Gniezno  
skala 1 : 10 000



43  
**Agui Geodezyjne**  
Kapelica Maciej  
00 Gniezno, ul. Bolesławskiego 8A/2  
TEL: 241 495 955  
787-241-96-48, REG. 30131/9013

Specjalista  
i.s. nadzoru i odbioru robót  
rehabilitacji udradnionoy

15 CZE 2010

Załącznik nr 2  
do uchwały nr XVI/87/2011  
Rady Gminy Gniezno  
z dnia 12 października 2011 r.

ROZSTRZYGNĘCIE O SPOSOBIE ROZPATRZENIA UWAG DO PROJEKTU MIEJSCOWEGO PLANU  
ZAGOSPODAROWANIA PRZESTRZENNEGO TERENÓW ZABUDOWY MIESZKANIOWEJ WE WSI JANKOWO  
DOLNE – DZIAŁKI NR 145/5 I 145/6

Przedmiotowy projekt planu został wyłożony do publicznego wglądu w terminie od 19.08.2011 roku do 12.09.2011 roku. W dniu 12.09.2011r. odbyła się dyskusja publiczna. Zgodnie z ustawą z dnia 27 marca 2003 r. o planowaniu i zagospodarowaniu przestrzennym (Dz. U. Nr 80,

poz. 717 z późn. zm.) uwagi były przyjmowane do dnia 26.09.2011r. W ustawowym terminie nie wniesiono żadnych uwag, w związku z czym Rada Gminy Gniezno nie podejmuje rozstrzygnięcia o sposobie rozpatrzenia wniesionych uwag, o których mowa w art. 20 ust. 1 ww. ustawy.

Załącznik nr 3  
do uchwały nr XVI/87/2011  
Rady Gminy Gniezno  
z dnia 12 października 2011 r.

**ROZSTRZYGNĘCIE RADY GMINY GNIEZNO O SPOSOBIE REALIZACJI, ZAPISANYCH W MIEJSCOWYM PLANIE ZAGOSPODAROWANIA PRZESTRZENNEGO TERENÓW ZABUDOWY MIESZKANIOWEJ WE WSI JANKOWO DOLNE – DZIAŁKI NR 145/5 I 145/6, INWESTYCJI Z ZAKRESU INFRASTRUKTURY TECHNICZNEJ, KTÓRE NALEŻĄ DO ZADAŃ WŁASNYCH GMINY, ORAZ ZASADACH ICH FINANSOWANIA, ZGODNIE Z PRZEPISAMI O FINANSACH PUBLICZNYCH**

Na podstawie art. 20 ust. 1 ustawy z 27 marca 2003 r. o planowaniu i zagospodarowaniu przestrzennym (Dz. U. Nr 80, poz. 717 z późn. zm.) Rada Gminy Gniezno rozstrzyga co następuje:

§ 1. Sposób realizacji zapisanych w planie inwestycji z zakresu infrastruktury technicznej:

- 1) Zadania w zakresie realizacji dróg publicznych przewidzianych w planie oraz związanych z nimi wykupami terenów, prowadzić będą właściwe jednostki gminne.
- 2) Zadania w zakresie infrastruktury technicznej prowadzić będą właściwe przedsiębiorstwa, w kompetencji których leży rozwój sieci: wodociągowej i kanalizacji sanitarnej, energetycznej, gazociągowej i ciepłej, zgodnie z miejscowym planem zagospodarowania przestrzennego oraz na podstawie przepisów odrębnych.
- 3) Zadania w zakresie gospodarki odpadami realizowane będą zgodnie z miejscowym planem zagospodarowania przestrzennego, zgodnie z planem gospodarki odpadami oraz na podstawie przepisów odrębnych.
- 4) Za podstawę przyjęcia do realizacji zadań określonych w miejscowym planie zagospodarowania przestrzennego, które należą do zadań własnych gminy, stanowić będą zapisy

Wieloletniej Prognozy Finansowej Gminy Gniezno.

- 5) Określenie terminów przystąpienia i zakończenia realizacji tych zadań, ustalone będzie według kryteriów i zasad przyjętych przy konstruowaniu Wieloletniej Prognozy Finansowej.
- 6) Inwestycje realizowane mogą być etapowo w zależności od wielkości środków przeznaczonych na inwestycje.

§ 2. Zasady finansowania inwestycji z zakresu infrastruktury technicznej określonych w planie: Finansowanie inwestycji będzie odbywać się poprzez:

- 1) wydatki z budżetu gminy;
- 2) współfinansowanie środkami zewnętrznymi, poprzez budżet gminy – w ramach m.in.:
  - a) dotacji unijnych,
  - b) dotacji samorządu województwa,
  - c) dotacji i pożyczek z funduszy celowych,
  - d) kredytów i pożyczek bankowych,
  - e) innych środków zewnętrznych;
- 3) udział inwestorów w finansowaniu w ramach porozumień o charakterze cywilno – prawnym lub w formie partnerstwa publiczno – prywatnego – „PPP”, a także właścicieli nieruchomości.

**6259**

**UCHWAŁA NR XVI/88/11 RADY GMINY GNIEZNO**

z dnia 12 października 2011 r.

**w sprawie miejscowego planu zagospodarowania przestrzennego terenów zabudowy mieszkaniowej we wsi Mnichowo – działki nr 247/4 i 249.**

Na podstawie art. 18 ust. 2 pkt 5 ustawy z dnia 8 marca 1990 r. o samorządzie gminnym (Dz. U. z 2001 r. Nr 142, poz. 1591 z późniejszymi zmianami) i art. 20 ust. 1 ustawy z dnia 27 marca 2003 r. o planowaniu i zagospodarowaniu przestrzennym (Dz. U. z 2003 r. Nr 80, poz. 717 z późniejszymi zmianami) Rada Gminy Gniezno uchwala, co następuje:

§ 1.1) Uchwala się miejscowy plan zagospodarowania przestrzennego terenów zabudowy mieszkaniowej we wsi Mnichowo – działki nr 247/4 i 249 zwany dalej „planem”, stwierdzając zgodność planu z ustaleniami studium uwarunkowań

i kierunków zagospodarowania przestrzennego gminy Gniezno, uchwalonego uchwałą nr 119/XI/2000 z dnia 28 lutego 2000 r. ze zmianami.

- 2) Załączniki do uchwały stanowią:
  - a) część graficzna planu w skali 1:1000, zwana dalej „rysunkiem planu” - załącznik nr 1,
  - b) rozstrzygnięcie Rady Gminy Gniezno o sposobie rozpatrzenia uwag do projektu planu - załącznik nr 2,
  - c) rozstrzygnięcie Rady Gminy Gniezno o sposobie realizacji, zapisanych w planie inwestycji z zakresu infrastruktury technicznej, które należą do zadań własnych